

Anders Bie Rasmussen

Annette Pihl Pedersen
Direkte nr.: 7975 5678
Annette.P.Pedersen@Hedensted.dk

Lok.id.: 613-L04-31
Sagsnr.: 09.17.00-P19-10-17

Dato: 5. april 2018

Tilladelse til udvidelse af husdyrbrug på Dalbyvej 96, 8722 Hedensted

Hedensted Kommune har d. 20. november 2017 modtaget en ansøgning for husdyrholdet på Dalbyvej 96, 8722 Hedensted.

Ansøgningen vedrører en udvidelse til 60 ammekøer (krydsningskvæg) med opdræt. Køerne vil være fritgående hele året. Opdrættet opstaldes i de eksisterende stalde, der renoveres til en indretning med dybstrøelse. Der etableres et læskur på 246 m² (ammekostald) på et befæstet areal, hvor der i dag er en rundbuehal og en møddingsplads.

Der er desuden søgt om 20 moderfår, der egner sig godt til samgræsning med kvæget, samt to heste.

Placering af eksisterende og ny stald/læskur fremgår af situationsplan i bilag 1.

Ansøgningen er indsendt via www.husdyrgodkendelse.dk med skema 201490, og er en ansøgning efter husdyrbruglovens §16b¹. Ansøgningen vedrører derfor udvidelse af produktionsareal fra 252 m², til i alt 611,4 m² fordelt på tre bygninger.

Hedensted Kommune har i 2015 registreret følgende som nuværende dyrehold:

20 ammekøer

5 stk småkalve (0-6 mdr)

4 stk opdræt (6-25 mdr)

I alt svarer det til 14,93 DE².

Der var ikke husdyr på ejendommen for 8 år siden.

Med de regler, der er trådt i kraft for ansøgninger indsendt fra og med den 1. august 2017, gælder det, at det fremover ikke er antal dyr der reguleres af en godkendelse eller tilladelse til husdyrbrug, men produktionsarealets størrelse. Produktionsarealet er derfineret, som det areal, hvor dyrene opholder sig og afsætter gødning.

¹ Husdyrbrugloven, LBK nr. 256 af 21. marts 2017 Lov om husdyrbrug og anvendelse af gødning m.v.

² Husdyrgødningsbekendtgørelsen, BEK nr. 1423 af 15. november 2016 om erhvervsmæssigt dyrehold, husdyrgødning, ensilage m.v.

AFGØRELSE

Med denne tilladelse kan der etableres en ammekostald/læskur med placering som angivet i bilag 1, og etablering af produktionsareal i laden. Således at der fremover i alt vil være et samlet produktionsareal på 611,4 m², til opstaldning af kvæg på dybstrøelse.

Det samlede produktionsareal er over 100 m², og der er fra anlægget en ammoniakfordampning der er mindre end 750 kg NH₃-N. Afgørelsen er truffet i henhold til husdyrbruglovens §16 b (dog skal der ikke stilles vilkår af hensyn til BAT jævnfør §27 stk. 2 i husdyrbrugloven).

Der kan etableres dybstrøelse og opstaldes kvæg i henhold til de til enhver tid gældende regler om dyrevelfærd på de angivne 611 m².

Husdyrbruget skal til enhver tid leve op til gældende regler i love og bekendtgørelser for erhvervsmæssigt dyrehold.

I forbindelse med inddragelse af eksisterende lade til stald er afstandskravet på 15 m til bolig på samme ejendom ikke overholdt. Hedensted Kommune meddeler hermed dispensation for afstandskrav til bolig på samme ejendom, til inddragelse af lade til opstaldning af dyr.

Ved væsentlig udvidelse eller ændring af forudsætningerne for afgørelsen, skal det anmeldes til Hedensted Kommune, som afgør om ændringen kræver en ny tilladelse eller godkendelse.

Tilladelsen meddeles på følgende vilkår:

Vilkår

1. Der må etableres ammekostald/læskur på op til 246 m² med den i bilag 1 viste placering. Bygningen skal opføres som læskur. Bygningen må ikke være isoleret og der må ikke etableres mekanisk ventilation.
2. Ammekostalden må anvendes som læskur til kvæg.
3. Kvæg, der anvender ammekostalden, skal være udegående svarende til 9 måneder om året.
4. Den eksisterende staldbygning må indrettes med 208 m² dybstrøelsesareal til kvæg.
5. Den eksisterende lade må indrettes med 157,4 m² dybstrøelse til kvæg.
6. Husdyrbruget skal indrettes og drives i overensstemmelse med det, der er oplyst i ansøgningen med tilhørende skema i husdyrgodkendelse.dk med skema ID 201490. Således at der må opstaldes kvæg på de 611 m².

VURDERING

Dette afsnit indeholder en beskrivelse af det ansøgte projekt på Dalbyvej 96, 8722 Hedensted, samt Hedensted Kommunes vurdering af projektet i forhold til fastsatte krav i husdyrbrugloven og husdyrgodkendelsesbekendtgørelsen³.

³ Bek 1380 af 30. november 2017 om godkendelse og tilladelse m.v. af husdyrbrug (husdyrgodkendelsesbekendtgørelsen).

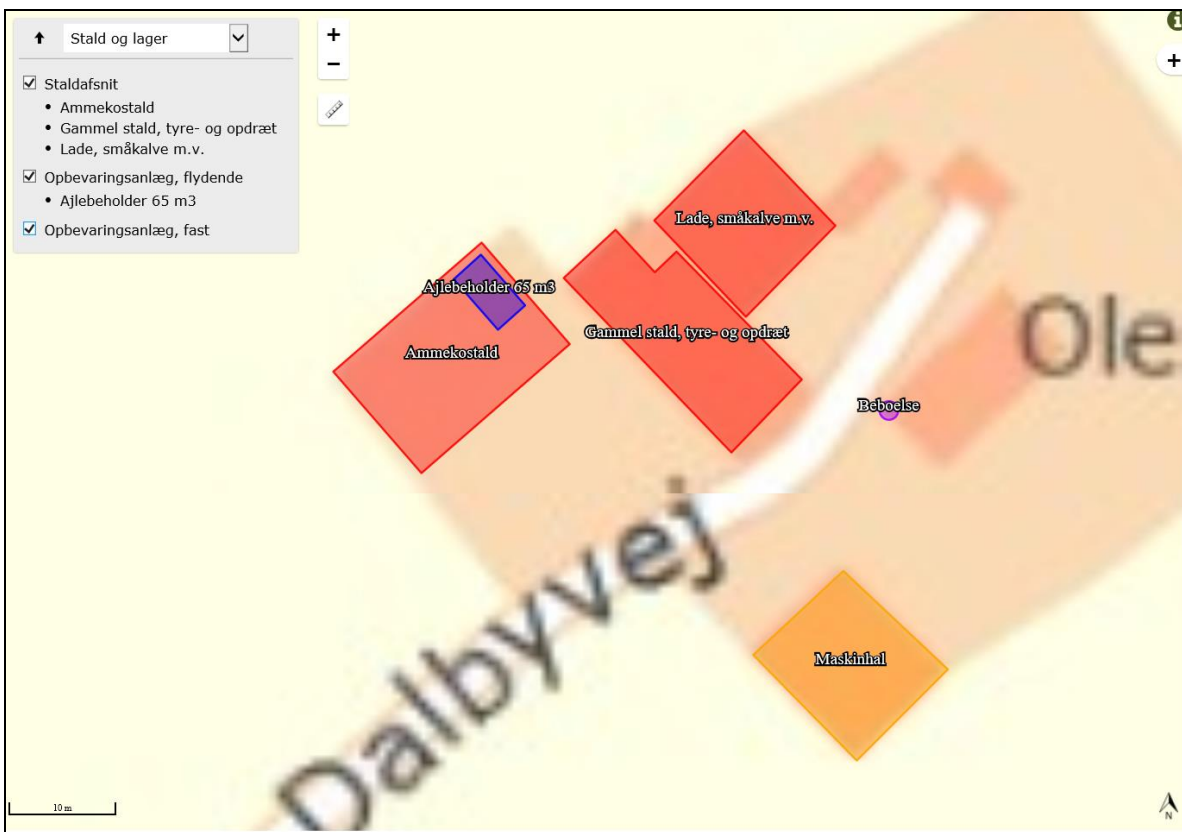
Dyrehold og staldforhold

Der ansøges om etablering af ny ammekostald/læskur på i alt 246 m² til erstatning for en eksisterende bygning på 44 m². Stalden placeres delvist hvor den eksisterende bygning er og delvist der hvor eksisterende møddingsplads er placeret. I figur 1 ses et befæstet areal "Ammekostald", der hvor den nye bygning ønskes placeret.


Den eksisterende stald på 208 m² fortsætter uændret og der etableres stald i en eksisterende lade på 157,4 m².

I alt vil der være 611 m² produktionsareal.

I ansøgningskema i www.husdyrgodkendelse.dk, med skeam ID 201490, er der redegjort for placering af produktionsareal, dette fremgår af figur 1. I tabel 1 ses det ansøgte dyrehold og gulvtypen samt det ansøgte areals størrelse.



Figur 1. Rød markering er produktionsareal, blå markering er placeringen af nedgravet eksisterende ajlbeholder med støbt dæk i beton.



Tabel 1. Nuværende og ansøgte produktion og produktionsareal

Bygning	Dyretype	Gulvtype	Nudrift Antal m ²	Ansøgt drift Antal m ²
Ammekostald	Flexgruppe: Alle kvæg	Dybstrøelse	44	246
Gammel stald, Tyre og opdræt	Flexgruppe: Alle kvæg	Dybstrøelse	208	208
Lade, småkalve mv	Flexgruppe: Alle kvæg	Dybstrøelse		157,4
Sum			252	611,4

Ammekostalden indrettes som læskur med strøelse således at dyrene der går ude kan gå i læ her, efter behov. Eksisterende stald og lade indrettes til opdræt med dybstrøelse i hele arealet.

Med dyretypen Flexgruppe Kvæg giver det fleksibilitet til at have alle typer kvæg på arealet, under forudsætning at dyrevelfærdsregler vedrørende pladskrav er overholdt.

Opbevaringskapaciteten for gødning på ejendommen

En stor del af dyrene er udegående hele året. Der forventes i staldene en produktion af dybstrøelse på mellem 240 t og 540 t dybstrøelse pr. år. Al husdyrgødning udmuges én gang årligt og køres direkte ud.

Det nuværende befæstede areal hvor læskuret/ammekostald skal opføres, anvendes i nudrift delvist som møddingsplads. Der vil ikke fremover være møddingsplads på ejendommen. Det befæstede areal, under ammekostalden/læskuret, har afløb til en ajlebeholder på 65 m³ med et areal på 23 m².

Afstandskrav

Ved etablering af nye staldbygninger samt inddragelse af eksisterende bygninger til opstaldning af dyr er der en række generelle afstandskrav. De gældende afstandskrav er sat i parentes():

- Almen vandforsyningsanlæg (50 meter) overholdes. Det nærmeste vandværk ligger mere end 100 m fra anlægget.
- Afstandskrav til vandløb og søer på (15 meter) overholdes. Nærmeste vandløb er Spettrup Bæk, der ligger ca. 150 meter øst for stalden.
- Afstandskrav til offentlig vej (15 meter) er overholdt. Der er 364 m til Dalbyvej.
- Afstanden til beboelse på samme ejendom (15 meter) er ca. 28 meter til det nye læskur. Afstanden til eksisterende stald er ca 5 m. Afstanden fra laden, der inddrages til opstaldning af småkalve, er ca. 14 m.
- Afstanden til nærmeste nabobeboelse (50 meter), Dalbyvej 112, der ligger nordvest for ejendommen, er 270 m. Kravet er overholdt.
- Afstandskrav til naboskel (30 meter) mod nordsøst er ca 50 m. Kravet er overholdt.
- Afstandskrav til eksisterende og fremtidige byzone og sommerhus områder (50 meter) overholdes. Nærmeste område er et boligområde i den sydlige del af Hedensted ca. 1780 m vest for ejendommen.

Afstandskrav til Samlet bebyggelse er fastsat i forbindelse med beregning af lugt-gene. I skema 201490er der beregnet en ukorrigeret geneafstand på 59,8 m. Den nærmeste Samlet bebyggelse er Store Dalby, Afstanden er målt til 857 m til Dalbyvej 80.

I forbindelse med inddragelse af eksisterende lade til stald er afstandskravet til bolig på samme ejendom ikke overholdt. Hedensted Kommune meddeler derfor dispensation for afstandskrav til bolig på samme ejendom til inddragelse af lade til opstaldning af dyr.

Lugt

I forbindelse med udvidelsen er der i ansøgningsskema 201490 beregnet lugtgeneafstand til omkringboende:

Tabel 2. Samlet resultat af lugtberegning

Bebyggelse	Model	Ukorrigeret geneafstand	Korrigeret geneafstand	Vægtet gennemsnitsafstand	Genekriterie overholdt
Enkelt bolig i landzone Aldumvej 54	FMK	33,7 m	33,7 m	290,2 m	Ja
Samlet bebyggelse Dalbyvej 80	FMK	59,8 m	59,8 m	857,3 m	Ja
Byzone Hedensted	FMK	106,4 m	106,4 m	1782,2 m	Ja

Afstanden til omkringboende er overholdt i forhold til lugtgene.

I skema 201490 er der beregnet en konsekvenszone på 109 m. Inden for den beregnede konsekvenszone kan der forekomme lugt fra produktionen.

Konsekvensradius anvendes i forbindelse med høring af omkringboende i forbindelse med tilladelsen. Der er ingen beboelser inden for konsekvenszonen.

Naturområder og landskabelig værdi

Nærmeste Natura 2000 område er nr. 78, Skove langs nordsiden af Vejle Fjord, der ligger ca. 6,9 km syd for anlægget. I Skema 201490 er der foretaget en beregning af kvælstofdeposition (nedfald) på området som følge af projektet. Det er beregnet at projektet vil medføre en kvælstofdeposition på 0 kg N/ha/år. Hedensted Kommune vurderer derfor at udvidelsen ikke vil medføre tilstandsændring eller øget tilførsel af næringsstoffer til området.

De nærmeste naturområder, der er omfattet af beskyttelsen som kategori 2 natur i husdyrgodkendelsesbekendtgørelsen ligger henholdsvis 2,6 km sydvest for ejendommen og 2,7 km sydøst for ejendommen. Begge områder er overdrev. I Skema 201490 er der foretaget en beregning af kvælstofdeposition på området som følge af projektet. Der er beregnet at projektet vil medføre en kvælstofdeposition på 0 kg N/ha/år. Hedensted Kommune vurderer derfor, at udvidelsen ikke vil medføre tilstandsændring eller øget tilførsel af næringsstoffer til området.

Nærmeste naturområde, beskyttet efter § 3 i Naturbeskyttelsesloven⁴, er et område umiddelbart øst for ejendommen, hvor Spettrup Bæk løber. Nærmest ejendom-

⁴ LBK nr. 934 af 27. juni 2017 om naturbeskyttelse.

men er der et overdrev, som grænser op til et moseområde med en lille sø og lidt sydligere er der en potentiel ammoniakfølsom skov. I Skema 201490 er der foretaget en beregning af kvælstofdeposition på disse områder som følge af projektet.

Tabel 3. Kvælstofdeposition på naturområder som følge af ammoniakfordampning fra stald og lager

Naturområde	Merdeposition i forhold til nudrift	Merdeposition i forhold til driften for 8 år siden (ingen husdyr på ejendommen)	Totaldeposition som følge af ammoniakfordampning fra stald og lager i ansøgt drift
Overdrev	1 kg N	1,1 kg N	1,1 kg N
Mose	0,8 kg N	0,7 kg N	0,7 kg N
Skov	0,4 kg N	0,5 kg N	0,5 kg N

Der er beregnet at projektet vil medføre en merdeposition, i forhold til 8 års drift, på 1,1 kg N på det nærliggende overdrev. Hedensted Kommune har foretaget en konkret vurdering af forholdet.

Beregningen i husdyrgodkendelse.dk tager udgangspunkt i en beregning af fordampning fra en stald. Idet der er tale om et læskur til kvæg, forudsættes at dyrene ikke er inde hele tiden.

Ansøgningen vedrører en ændring af husdyrholdet, hvor 60 ammekøer med kalve vil være fritgående hele året. Opdrættet opstaldes (om vinteren) i de eksisterende stalde, der renoveres til indretning med dybstrøelse. Derudover indeholder ansøgningen et ønske om 20 moderfår, der egner sig godt til samgræsning med kvæget, samt to heste.

Antallet og de enkelte dyregrupper er ikke relevante i en ansøgning efter de nye regler, med denne tilladelse tillades et produktionsarealet på i alt 611 m², der skal være indrettet med dybstrøelse til alle dyr og der må gå kvæg på arealet.

I skemaet er der taget højde for at dyrene i læskuret går ude, for så vidt at der er regnet med at de går ude 6 måneder om året, og at der som teknologi derfor er reduceret i ammoniakfordampning fra den stald med 50%. Samlet set svarer dette til at dyrene er udegående i 9 måneder om året.

Det er oplyst art overdrevet græsses af naboens dyr

Der er delvist taget højde for dette da der som forudsætning i beregningen er indsat at ammekøer og opdræt går ude svarende til 9 måneder om året. I beregningerne i husdyrgodkendelse.dk tages der ikke højde for at der ved lave temperaturer er en lavere ammoniakfordampning end ved høje temperaturer.

Hedensted Kommune vurderer, at de dyr der skal gå i læskuret, ikke har permanent ophold i læskuret, og at temperaturen i læskuret følger udendørstemperaturen tæt. I vinterhalvåret forventes temperaturen at være væsentlig lavere end årets gennemsnitstemperatur. Derved forventes ammoniakfordampningen at være væsentlig lavere end det beregnede. Beregningen af en deposition på 1,1 kg/ha/år er, efter Hedensted Kommunes vurdering, en overestimering. Det vurderes at den faktiske ammoniakdeposition vil være væsentlig under 1,1 kg/ha/år.

Overdrevet afgræsses pt. af dyr tilhørende ejeren af overdrevet.

Hedensted Kommune vurderer derfor at projektet ikke vil medføre tilstandsændring af området.

Der er tidligere registreret spidssnudet frø, som er en bilag IV-art, i vandhullet ca. 170 m øst for det ansøgte læskur. Der er i engen ca. 200 m øst for læskuret tidligere registreret maj-gøgeurt, som er en fredet orkide. På baggrund af den beregnede ammoniakdeposition, samt at dyrene ikke kommer til at opholde sig vedvarende i det ansøgte læskur, vurderes at ovennævnte arter ikke vil blive væsentlig påvirket af det ansøgte.

Ejendommen er beliggende indenfor udbredelsesområdet for bilag IV arterne stor vandsalamander, markfirben, spidssnudet frø, strandtudse, odder, samt dværgflagermus og sydflagermus⁵. Ud over ovennævnte registrering af spidssnudet frø, har kommunen ikke detaljeret kendskab til de enkelte arters forekomst i området. Med projektets placering og omfang vurderes, at det ikke vil forringe levevilkårene for dyre- og plantearter omfattet af Habitatdirektivets bilag IV.

Anlægget ligger uden for områder med landskabelig værdi og værdifulde kulturmiljøer. Det nærmeste kulturmiljø ligger ca. 640 m syd for anlægget og er kirkeomgivelserne i Stenderup.

SAMLET VURDERING

Hedensted Kommune vurderer, at anlægget overholder afstandskrav i forhold til §§ 5, 6 og 8 i Husdyrloven. På baggrund af afstand til naturområder, Natura2000 områder, artsdata, samt afstanden til kulturmiljø m.v., har Hedensted Kommune vurderet, at udvidelsen af husdyrproduktionen ikke har væsentlig påvirkning på natur, landskab eller naboer. Det er kommunens vurdering at der ikke sker en påvirkning af den omkringliggende kvælstoffølsomme natur.

Hedensted Kommune har foretaget en samlet vurdering af ansøgningen, projektbeskrivelsen, ansøgningskema med beregninger samt supplerende oplysninger. Med de stillede vilkår i denne afgørelse, vurderer Hedensted Kommune, at den ansøgte udvidelse ikke vil medføre væsentlig virkning på miljøet, samt at husdyrbruget kan drives på stedet, uden at påvirke omgivelserne på en måde, som er uforenelig med hensynet til omgivelserne.

Udnyttelse af tilladelsen

Tilladelsen træder i kraft den 5. april 2018.

Tilladelsen bortfalder, såfremt den ikke er udnyttet inden 6 år fra denne afgørelse er annonceret.

Hvis tilladelsen ikke har været helt eller delvist udnyttet i 3 på hinanden følgende år, bortfalder den del af tilladelsen, som ikke har været udnyttet i de seneste 3 år. Fravigelser, som skyldes naturlige produktionsudsving, betragtes ikke som kontinuitetsbrud.

⁵ Søgaard, B., Wind, P., Elmeros, M., Bladt, J., Mikkelsen, P., Wiberg-Larsen, P., Johansson, L.S., Jørgensen, A.G., Sveegaard, S. & Teilmann, J. 2013. Overvågning af arter 2004- 2011. NOVANA. Aarhus Universitet, DCE – Nationalt Center for Miljø og Energi, 240 s. - Videnskabelig rapport fra DCE - Nationalt Center for Miljø og Energi nr. 50. <http://www.dmu.dk/Pub/SR50.pdf>

Høring af naboer

I forbindelse med udarbejdelse af denne tilladelse efter husdyrbruglovens §16b af læskure, er naboer blevet hørt i 3 uger, med mulighed for at komme med bemærkninger.

Følgende adresser er hørt:

Adresse	By
Aldumvej 56	8722 Hedensted
Dalbyvej 98	8722 Hedensted
Dalbyvej 112	8722 Hedensted
Hedenstedvej 54	8781 Stenderup
Bækkeskovvej 1	8722 Hedensted

Der er ikke kommet bemærkninger.

Klagevejledning

Der kan klages over afgørelsen til Miljø- og Fødevarerklagenævnet af:

- Ansøgeren,
- Styrelsen for Patientsikkerhed, Tilsyn og Rådgivning Nord
- Enhver med en individuel, væsentlig interesse i afgørelsen,
- Klageberettigede foreninger og organisationer.

Afgørelsen vil blive offentlig bekendtgjort på www.dma.mst.dk samt Hedensted Kommunes hjemmeside den 5. april 2018.

Klagefristen er fire uger efter datoen for offentliggørelse. Klagefristen regnes for overholdt, når klager har godkendt og betalt gebyr/bestilt en faktura i Klageportalen senest kl. 23.59 på den dag, hvor klagefristen udløber.

Klagefristen udløber den 3. maj 2018.

Hvis du ønsker at klage over denne afgørelse, kan du klage til Miljø- og Fødevarerklagenævnet.

Du klager via Klageportalen, som du finder via www.nmkn.dk, www.borger.dk eller www.virk.dk. Du logger på Klageportalen med NEM-ID. En klage er indgivet, når den er tilgængelig for Hedensted Kommune via Klageportalen. Når du klager, skal du betale et gebyr på 900,- kr. for borgere og 1.800,- kr. for virksomheder, organisationer og offentlige myndigheder.

I Klageportalen sendes din klage automatisk først til Hedensted Kommune. Hvis Hedensted Kommune fastholder afgørelsen, sender Hedensted Kommune klagen videre til behandling i nævnet via Klageportalen. Du får besked om videresendelsen.

Miljø- og Fødevarerklagenævnet afviser din klage, hvis du sender den uden om Klageportalen, medmindre du forinden er blevet fritaget for brug af Klageportalen. Hvis du ønsker at blive fritaget for at bruge Klageportalen, skal du sende en begrundet anmodning til Hedensted Kommune. Hedensted Kommune videresender herefter din anmodning til nævnet, som træffer afgørelse om, hvorvidt du kan fritages. Se betingelserne for at blive fritaget på www.nmkn.dk.

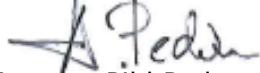
Hvis afgørelsen ønskes prøvet ved en domstol, skal sagen være anlagt inden 6 måneder efter, at afgørelsen er meddelt, i henhold til § 90 i Husdyrgodkendelsesloven. Fristen regnes fra annonceringsdatoen.

I øvrigt

Der gøres opmærksom på, at ansøger selv har ansvar for at indhente nødvendige tilladelser/godkendelser efter anden lovgivning.

Hvis der er tvivl om forhold i denne tilladelse, er du velkommen til at kontakte undertegnede.

Med venlig hilsen



Annette Pihl Pedersen
Miljømedarbejder

Kopimodtagere:

Martin Skovbo Hansen, Miljøkonsulenten
Danmarks Naturfredningsforening
Det Økologiske Råd
Dansk Ornitologisk Forening
Styrelsen for patientsikkerhed
Danmarks Fiskeriforening
Ferskvandsfiskeriforeningen for Danmark
Danmarks Sportsfiskerforbund



Bilag 1: Situationsplan Dalbyvej 96, 8722 Hedensted

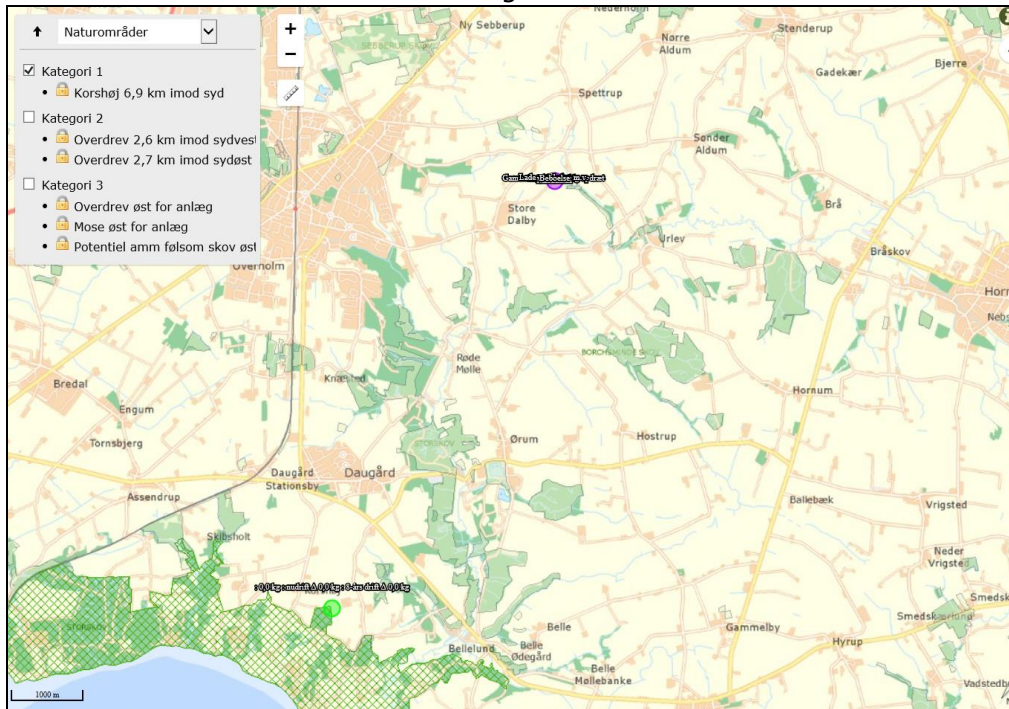


Oversigt fra ansøgningskema i www.husdyrgodkendelse.dk

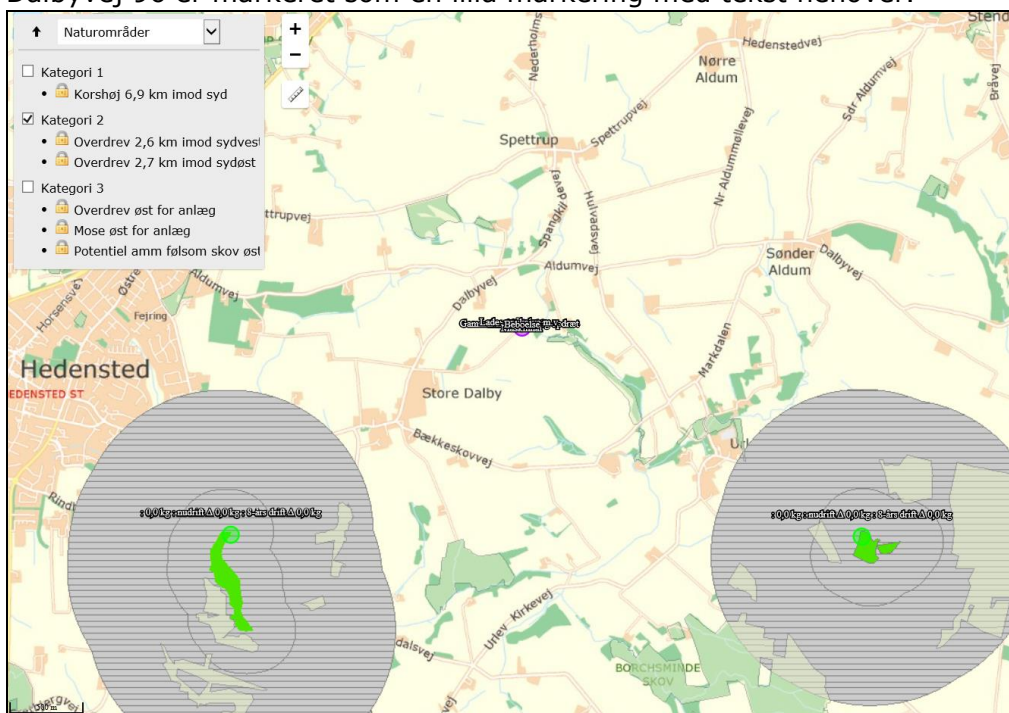


Bilag 2: Nærliggende natur

Kategori 1 natur ses af den grønne skravering nederst i billedet. Dalbyvej 96 er markeret som en lilla markering med tekst henover.



Kategori 2 natur er de to grønne områder med grå bufferzoner omkring. Dalbyvej 96 er markeret som en lilla markering med tekst henover.



Kategori 3 natur og ammoniakfølsomme skove

Del gule skraveringer et overdrev, den brune skravering er en mose, den blå skravering er søerog den lysegrønne markering er potentielt ammoniakfølsom skov

