



VIBORG
KOMMUNE

§ 16b miljøtilladelse
til svineproduktion på
Løvelbrovej 3,
8830 Tjele

INDHOLDSFORTEGNELSE

Indholdsfortegnelse	1
Datablad	3
1 Resumé og samlet vurdering	4
1.1 Ansøgning om miljøtilladelse	4
1.2 Afgørelse	4
1.3 Ikke teknisk resumé	4
1.4 Offentlighed	5
2 Vilkår	6
3 Generelle forhold	8
3.1 Beskrivelse af husdyrbruget	8
3.2 Meddelelsespligt – anlæg, arealer, ejerforhold	8
3.3 Gyldighed	8
4 Husdyrbrugets beliggenhed og planmæssige forhold	9
4.1 Bygge- og beskyttelseslinier, fredninger mv. - anlægsdelen	9
4.2 Placering i landskabet -anlægget	10
5 Husdyrhold, staldanlæg og drift	12
5.1 Husdyrhold og produktionsareal	12
5.2 Affald	14
6 Gødningsproduktion og -håndtering	16
6.1 Gødningstyper og mængder	16
7 Forurening og gener fra husdyrbruget	18
7.1 Ammoniak og natur	18
7.2 Lugt	20
7.3 Fluer og skadedyr	23
7.4 Transport	24
7.5 Støj fra anlægget og maskiner	25
7.6 Støv fra anlæg og maskiner	26

8	Bedste tilgængelige teknik (BAT) og egenkontrol.....	27
9	Samlet konklusion	28
10	Tilladelsens gyldighed, klagevejledning og underretning.....	29
10.1	Tilladelsens gyldighed.....	29
10.2	Klagevejledning og søgsmål.....	29
10.3	Underretning om miljøtilladelsen	30
11	Bilag.....	31
	Bilag 1. Situationsplan	31

DATABLAD

Husdyrbruget

Bedrift Cvr	11420001
Husdyrbrugets navn	Løvelbrovej 3
Beliggenhedsadresse	Løvelbrovej 3
Postnummer	8830
By	Tjele

Ansøger

Ansøgersnavn	Karsten Kramer Rasmussen
Ansøgeradresse	Løvelbrovej 3
Ansøgerpostnummer	8830
Ansøgerby	Tjele
Ansørgertelefon	23374268
Ansøger-email	soto4971@hotmail.com

Konsulent

Konsulent Cvr	26243076
Konsulent virksomhedsnavn	Landbo Limfjord
Konsulentnavn	Nina Ottesen
Konsulentadresse	Resenvej
Konsulentpostnummer	7800
Konsulentby	Skive
Konsulenttelefon	96153005
Konsulent-email	ngo@landbo-limfjord.dk

Ejendom

Ejendomsnummer	7910217288
CHR numre	26580 41224

Matrikler på ejendomsnummer

Matrikel: 15a - Pederstrup By, Pederstrup

Matrikel: 15f - Pederstrup By, Pederstrup

Matrikel: 17c - Pederstrup By, Pederstrup

Matrikel: 17f - Pederstrup By, Pederstrup

Matrikel: 7a - Pederstrup By, Pederstrup

Matrikel: 7d - Pederstrup By, Pederstrup

Matrikel: 7e - Pederstrup By, Pederstrup

Matrikel: 7f - Pederstrup By, Pederstrup

Matrikel: 7g - Pederstrup By, Pederstrup

Matrikel: 7h - Pederstrup By, Pederstrup

Dato for miljøtilladelsen: 20. januar 2021

Miljøtilladelsen er udarbejdet af:

Finn Larsen

Viborg Kommune
Teknik og Miljø
Prinsens Alle 5
8800 Viborg

1 RESUMÉ OG SAMLET VURDERING

1.1 ANSØGNING OM MILJØTILLADELSE

Karsten Kramer Rasmussen, Løvelbrovej 3, 8830 Tjele, CVR nr. 114200001, har indsendt en ansøgning om tilladelse efter Husdyrbruglovens § 16b til svineproduktionen på ejendommen.

Ejendommen Løvelbrovej 3 har i dag tilladelse til produktion af 7.440 slagtesvin, 30-104 kg, fastsat i en lokaliseringsgodkendelse fra 2002 med en mindre tilretning ved tilsyn i 2011.

Ansøger ønsker at optimere produktionen og få godkendt ejendommen efter nugældende regler, således ejendommens produktionsarealer godkendes efter §16b i Husdyrbrugloven. Der søges om en fleksibel tilladelse af produktionsarealerne i alle stalde, således det i et vist omfang står ansøger frit for, om der sættes slagtesvin, smågrise eller en kombination deraf i staldene.

Der etableres ikke nye produktionsarealer i forbindelse med miljøtilladelsen. Der søges udelukkende til de eksisterende produktionsarealer i staldene.

Ansøger ejer også Pederstrupvej 18, 8830 Tjele, som er miljøgodkendt efter den nye husdyrordning. Der er ikke forurenings- eller produktionsmæssig sammenhæng med denne ejendom og Løvelbrovej 3.

Ansøgningen om miljøtilladelse er indsendt til Viborg Kommune den 18. november 2020 gennem Miljøstyrelsens elektroniske ansøgningssystem i skema nr. 221376.

1.2 AFGØRELSE

Viborg Kommune har vurderet, at der kan meddeles tilladelse til det ansøgte i henhold til de gældende regler. Miljøtilladelsen meddeles i henhold til § 16b i Lovbekendtgørelse nr. 520 af 1. maj 2019 om husdyrbrug og anvendelse af gødning mv. (Husdyrbrugloven) og i henhold til bekendtgørelse nr. 2256 af 29. december 2020 (Husdyrgodkendelsesbekendtgørelsen).

Miljøtilladelsen er baseret på oplysningerne i ansøgningen samt efterfølgende beregninger og betinget af de fastsatte vilkår. Miljøtilladelsen indeholder desuden en miljøteknisk redegørelse samt kommunens bemærkninger og vurdering af de miljømæssige virkninger på naturen, miljøet og naboer.

Miljøtilladelsen meddeles under forudsætning af, at de til enhver tid generelle miljøregler overholdes herunder reglerne i den til enhver tid gældende Bekendtgørelse om miljøregulering af dyrehold og om opbevaring og anvendelse af gødning.

1.3 IKKE TEKNISK RESUMÉ

Produktion

Svineproduktionen på Løvelbrovej 3 har tilladelse til en produktion på 7.440 slagtesvin, 30-104 kg. Igennem en miljøtilladelse efter Husdyrbrugloven ønsker ansøger at få godkendt produktionsarealet (1.348 m²) til alle typer svin og dermed mulighed for en optimering af produktionen i de eksisterende stalde.

Placering

Husdyrbruget er placeret i landzone i Viborg Kommune ca. 10 km nordøst for Viborg og mellem de tre byzonebyer Bjerregrav (ca. 3,3 km mod nord), Vammen (ca. 3,1 km mod sydøst) og Løvel (ca. 2,6 km mod sydvest). Området omkring Løvelbrovej 3 er domineret af skov og plantage, der strækker sig ned mod Rødsø syd for ejendommen. Nord og nordøst for ejendommen løber Skals å, der bl.a. forgrener sig til Rødå, som munder ud i Rødsø. Nærmeste nabo uden landbrugspligt er Løvelbrovej 8, der ligger ca. 80 meter øst for driftsbygningerne.

Lugt

Lugtgeneregninger viser, at lugtgenefasthed til byzone og samlet bebyggelse er overholdt. Lovens krav til lugtpåvirkning til nabobeboelse (Løvelbrovej 8) er ikke overholdt. Der kan dispenseres fra lugtgenekriteriet, hvis den vægtede gennemsnitsafstand til nabobeboelsen er mere end 50 pct. af genefastheden, hvilket er tilfældet i den foreliggende sag.

Transporter til og fra ejendommen

Miljøtilladelsen skønnes ikke at medføre en stigning i af antallet af transportere. Det årlige antal transportere udgør knap 300 transportere.

Ammoniakbelastning og beskyttet natur

Nærmeste Kategori 1 natur ligger ca. 500 m sydøst for anlægget. Den højeste beregnede totalposition på Kategori 1 natur er 0,4 kg N/ha/år. Husdyrgodkendelsesbekendtgørelsen krav til Kategori 1 natur er dermed overholdt.

Der er to Kategori 2 naturområder (overdrev) godt 200 m sydøst for Løvelbrovej 3. Totaldepositionen hertil er beregnet til under 1,0 kg N/ha/år. Kravet er dermed overholdt.

Merdepositionen til Kategori 3 natur fra Løvelbrovej 3 beregnet til 0,0 kg N/ha/år. Kravet i husdyrgodkendelsesbekendtgørelsen til Kategori 3 natur er derfor overholdt.

Andre miljøpåvirkninger

Produktionen overholder alle gældende normer for opbevaring og udbringning af gylle, håndtering af spildevand og affald, støjbelastning af omgivelser m.v. Det betyder, at projektets virkninger på miljøet, hvad angår disse faktorer, må betragtes som tilfredsstillende.

BAT

Viborg Kommune vurderer, at husdyrbruget har truffet de nødvendige foranstaltninger til at forebygge og begrænse forureningen fra husdyrbrugets anlæg. Desuden lever ejendommen op til BAT i forhold til staldindretning (delvis spaltegulv) og management, samt opbevaring af husdyrgødning mv.

1.4 OFFENTLIGHED

Der blev gennemført nabohearing i sagen fra den 15. december 2020 og 2 uger frem. Der indkom ikke bemærkninger i forbindelse med hearingen.

2 VILKÅR

Nedenfor gives en oversigt over samtlige vilkår, der er stillet i miljøtilladelsen.

Generelle vilkår.

- 1) Tilladelsen omfatter husdyrproduktionen på ejendommen Løvelbrovej 3, 8830 Tjele under CVR nr. 11420001.
- 2) Husdyrproduktionen skal drives i overensstemmelse med de oplysninger, der ligger til grund for miljøtilladelsen, samt med de ændringer der eventuelt måtte fremgå af miljøtilladelsens vilkår.
- 3) Den, der er ansvarlig for driften, skal underrette kommunen, såfremt landbruget foretager følgende:
 - Ejerskifte af virksomhed
 - Hel eller delvis udskiftning af driftsherre
 - Indstilling af driften for en længere periode, men dog mindre end 3 år
- 4) Der skal til enhver tid forefindes et eksemplar af miljøtilladelsen på ejendommen. Den ansvarlige for driften og de øvrige ansatte skal være bekendt med vilkårene i miljøtilladelsen.

Husdyrhold og produktionsareal.

- 5) Husdyrholdet tillades drevet med en svineproduktion som beskrevet i tabel 2 og i ansøgningen.
- 6) Produktionsarealet må ikke overstige 1.348 m². Gyllebeholderen må have et overfladeareal på 338 m².

Affald.

- 7) Arealerne omkring bygningerne og tilkørselsveje skal holdes ryddelige og fri for affald mv.
- 8) Eventuelt oplag af olie- og kemikalieaffald skal til enhver tid opbevares i tæt emballage, afskærmet mod nedbør og uden mulighed for afløb til kloak, jord, overfladevand eller grundvand. Opbevaringen skal ske således, at der er opsamlingskapacitet til en mængde, svarende til rumindholdet af den størst benyttede beholder.

Lugt.

- 9) Såfremt tilsynsmyndigheden vurderer, at driften giver anledning til flere lugtgener for omboende end forventet, skal bedriften lade udarbejde en handlingsplan for reduktion af generne, som godkendes af kommunen, og derefter gennemføre denne.
- 10) Gyllekummer i stalde med slagtesvin på drænet gulv+spalter skal tømmes manuelt mindst hver 7. dag.

- 11) Tømning skal foretages mellem kl. 7 og 16 og må ikke foretages på lørdage eller søn- og helligdage. Dog kan der være særlige omstændigheder, hvor der kan ske afvigelser fra dette tidsrum.
- 12) Tidspunkt for tømning af gyllekummer skal registreres i logbog, som fremvises tilsynsmyndigheden på forlangende.

Skadedyr.

- 13) Der skal løbende foretages observationer, således at angreb af skadedyr opdages. Ved angreb skal der igangsættes tiltag til bekæmpelse af skadedyr efter retningslinjer fra Skadedyrslaboratoriet, AU Institut for Agroøkologi.

Transport.

- 14) Transport til og fra ejendommen skal altid tilrettelægges således, at der tages størst muligt hensyn til omgivelserne med hensyn til minimering af lugt-, støj- og støvgener mv.

Støj.

- 15) Såfremt der kommer klager over støj fra produktionsanlægget med tilknyttede aktiviteter, vil kommunen indhente dokumentation for, at støjkravene i Miljøstyrelsens Vejledning overholdes.

Vejledningens afskæringskriterier er følgende:

Den eksterne støjbelastning fra landbrugsdriften på ejendommens bygningsparcel må i intet punkt - målt på nærmeste naboejendom med tilhørende udendørs arealer i tilknytning til boligen - overstige nedenstående værdier. De angivne værdier for støjbelastningen er de ækvivalente, korrigerede lyd niveauer i dB(A).

	Kl.	Referencetidsrum	dB(A)
Mandag - fredag	07-18	8 timer	55
Lørdag	07-14	8 timer	55
Lørdag	14-18	8 timer	45
Søn- og helligdage	07-18	8 timer	45
Alle dage	18-22	1 timer	45
Alle dage	22-07	½ time	40
Maksimalværdi	22-07	-	55

Støv.

- 16) Landbrugsdriften må ikke uden for ejendommens areal give anledning til støvgener, som tilsynsmyndigheden vurderer til at være væsentlige.

3 GENERELLE FORHOLD

3.1 BESKRIVELSE AF HUSDYRBRUGET

Miljøtilladelsen gælder for husdyrbruget på Løvelbrovej 3, 8830 Tjele. Ejendommen har CVR nr. 11420001. Karsten Kramer Rasmussen ønsker at kunne udnytte det eksisterende staldanlæg (produktionsarealet) optimalt til alle typer svin efter ønske.

3.2 MEDDELELSESPLIGT – ANLÆG, AREALER, EJERFORHOLD

Ændring af anlæg skal meldes til Viborg Kommune, som afgør om ændringerne på bedriften udløser krav om miljøtilladelse/godkendelse. Skift i ejerforhold for ejendommen skal desuden meddeles til Viborg Kommune.

3.3 GYLDIGHED

Tilladelsen skal være udnyttet inden 6 år fra tilladelsens meddelelse. Ved udnyttelse forstås, at det ansøgte er bragt til udførelse. F.eks. er en tilladelse udnyttet, 1) når det ansøgte er bygget og taget i brug (i tilladelser hvor der bygges), eller 2) når dyreholdets art og sammensætning ændres til ansøgt drift (i tilfælde uden nybyggeri). Hvis tilladelsen ikke er udnyttet indenfor 6 år, vil den del af tilladelsen, som ikke er blevet udnyttet, automatisk bortfalde.

Hvis en tilladelse, der er udnyttet, efterfølgende ikke har været helt eller delvis udnyttet i 3 på hinanden følgende år, bortfalder den del af tilladelsen, der ikke har været udnyttet i de seneste 3 år. Udnyttelse anses løbende for at foreligge, når mindst 25 pct. af det tilladte produktionsareal udnyttes driftsmæssigt. Med driftsmæssig udnyttelse forstås, at der på det pågældende produktionsareal mindst produceres 50 pct. af det mulige inden for rammerne af dyrevelfærdskrav eller andre relevante krav.

GENERELLE VILKÅR.

På baggrund af ovenstående fastsættes følgende generelle vilkår:

- 1) Tilladelsen omfatter husdyrproduktionen på ejendommen Løvelbrovej 3, 8830 Tjele under CVR nr. 11420001.
- 2) Husdyrproduktionen skal drives i overensstemmelse med de oplysninger, der ligger til grund for miljøtilladelsen, samt med de ændringer der eventuelt måtte fremgå af miljøtilladelsens vilkår.
- 3) Den, der er ansvarlig for driften, skal underrette kommunen, såfremt landbruget foretager følgende:
 - Ejerskifte af virksomhed
 - Hel eller delvis udskiftning af driftsherre
 - Indstilling af driften for en længere periode, men dog mindre end 3 år
- 4) Der skal til enhver tid forefindes et eksemplar af miljøtilladelsen på ejendommen. Den ansvarlige for driften og de øvrige ansatte skal være bekendt med vilkårene i miljøtilladelsen.

4 HUSDYRBRUGETS BELIGGENHED OG PLANMÆSSIGE FORHOLD

4.1 BYGGE- OG BESKYTTELSESLINIER, FREDNINGER MV. - ANLÆGSDELEN

MILJØTEKNISK REDEGØRELSE

Etablering, udvidelse og ændring af anlæg, der medfører forøget forurening eller forøgede gener for omgivelserne, skal overholde afstandskravene i lovens §§ 6, 7 og 8. I nedenstående skema er anført afstandskravene samt den faktiske afstand til området fra Løvelbrovej 3.

Tabel 1. Afstandskrav.

Husdyrgodkendelseslovens § 6			
Nærmeste	Beskrivelse	Afstand	Afstandskrav
Nabobeboelse	Løvelbrovej 10	74 meter	50 meter
Byzone eller sommerhusområde	Løvel	2.600 meter	50 meter
Bolig, blandet bolig og erhverv mv*	Løvel	2.600 meter	50 meter
Husdyrgodkendelseslovens § 7			
Nærmeste	Beskrivelse	Afstand	Afstandskrav
Kategori 1 natur	SØ	508 meter	10 meter
Kategori 2 natur	Overdrev SØ	212 meter	10 meter
Husdyrgodkendelseslovens § 8			
Nærmeste	Beskrivelse	Afstand	Afstandskrav
Enkelt vandindvindingsanlæg	Øst for stald 6	25 meter	25 meter
Fælles vandindvindingsanlæg	Vammen Vandværk	3.700 meter	50 meter
Vandløb, dræn, eller søer	Drænbrønd nord	36 meter	15 meter
Offentlig/privat fællesvej	Løvelbrovej	38 meter	15 meter
Levnedsmiddelvirksomhed		> 25 meter	25 meter
Beboelse på samme ejendom	Stuehus (stald 8)	3 meter	15 meter
Naboskel	Nordøst for stald 9	16 meter	30 meter

* Område i landzone, der ved lokalplan er udlagt til boligformål, blandet bolig og erhverv, rekreative formål eller til offentlige formål med henblik på beboelse, institutioner eller lignende eller område, der i kommuneplanens rammedel er udlagt til fremtidig byzone eller sommerhusområde

Idet der ikke bygges nyt eller sker ændringer, der medfører forøget forurening eller forøgede gener for omgivelserne, skal der ikke søges dispensation for afstandskravet til skel.

KOMMUNENS BEMÆRKNINGER OG VURDERING

Alle afstandskrav i henhold til §§ 6, 7 og 8 i Husdyrbrugsloven vurderes overholdt.

4.2 PLACERING I LANDSKABET -ANLÆGGET

MILJØTEKNISK REDEGØRELSE

Løvelbrovej 3 ligger i Viborg Kommune 10 km nordøst for Viborg og mellem de tre byzonebyer Bjerregrav, Vammen og Løvel.

Området omkring Løvelbrovej 3 er domineret af skov og plantage, der strækker sig ned mod Rødsø, syd for ejendommen. Nord og nordøst for ejendommen løber Skals å, der bl.a. forgrener sig til Rødå, som munder ud i Rødsø.

Nærmeste nabo uden landbrugspligt er Løvelbrovej 8, der ligger ca. 80 meter øst for driftsbygningerne. Der er ikke samlet bebyggelse tættere på anlægget end til byzonen i hhv. Pederstrup og Løvel.

Løvelbrovej 3 ligger i et område, der i kommuneplanen for Viborg Kommune er udpeget som bevaringsværdigt landskab. Idet der ikke bygges nyt, vil det ansøgte ikke være i strid med kommuneplannens retningslinjer for de bevaringsværdige landskaber.

Sydvest for ejendommen, ved Vråvej, ligger to fredede fortidsminder i form af to rundhøje med beskyttelseszoner omkring. Afstanden dertil fra Løvelbrovej er ca. 300 meter, og det ansøgte er ikke i strid med fredningen af rundhøjene.

Løvelbrovej 3 ligger indenfor kirkebyggelinjen til Pederstrup Kirke, som ligger godt 130 meter sydøst for driftsbygningerne. Der bygges ikke nyt i forbindelse med det ansøgte, der derfor ikke er i strid med byggelinjen.

Driftsbygningerne ligger ikke indenfor nogle af de i kommuneplanen beskrevne linjer/arealer, herunder bl.a.:

- Lavbundsarealer
- Naturbeskyttelsesområder, økologiske forbindelser eller natur- og vildtreservater
- Kulturhistoriske bevaringsværdier eller værdifulde kulturmiljøer
- Geologiske bevaringsværdier
- Strandbeskyttelseslinje, skovbyggelinje eller å-beskyttelseslinje
- Beskyttede naturtyper eller vandløb
- Habitat-, RAMSAR- og Fuglebeskyttelsesområder
- Øvrige fortidsmindearealer, punkt eller beskyttelseszone

Nærmeste Natura 2000 område er område nr. 30: Lovns Bredning, Hjarbæk Fjord og Skals, Simested og Nørre Ådal, Skravad Bæk, der bl.a. omfatter Skals Å og Rødsø. Nærmeste Kategori 1 natur ligger ca. 520 meter syd for ejendommen indenfor dette Natura 2000 område.

KOMMUNENS BEMÆRKNINGER OG VURDERING

Der opføres ikke nyt byggeri og Viborg Kommune vurderer, at der ved miljøtilladelsen ikke sker en forringelse af de landskabelige, kulturhistoriske, naturmæssige, geologiske eller rekreative værdier m.v. i området, idet ejendommen ikke fremtræder dominerende i landskabet.

5 HUSDYRHOLD, STALDANLÆG OG DRIFT

5.1 HUSDYRHOLD OG PRODUKTIONSAREAL.

MILJØTEKNISK REDEGØRELSE

Der ønskes miljøtilladelse efter den nye husdyrlovgivning til eksisterende stalde og gødningsopbevaringsanlæg med tilhørende slagtesvineproduktion. Der bygges ikke nyt, men der ønskes tilladelse til at staldene kan benyttes til alle typer svin.

Den ansøgte flexgruppe omfatter følgende dyretyper og staldsystemer:

- Søer, diegivende. Kassestier, fuldspaltegulv
- Søer, golde og drægtige. Individuel opstaldning, fuldspaltegulv
- Smågrise. Drænet gulv + spalter (50 %/ 50%)
- Slagtesvin. Drænet gulv + spalter (33 %/ 67%)

Produktionsarealet er på 1.348 m² fordelt på 10 staldafsnit. Derudover er der en gyllebeholder på 1.450 m³ med et overfladeareal på 338 m².

Gulv- og dyretype fremgår af nedenstående tabel 2.

Tabel 2. Stalde.

Staldnavn	Produktion	Produktionsareal (m ²)
Stald 1	Flexgruppe: Alle svin; Fulddrænet gulv (kummer under hele arealet)	90
Stald 2	Flexgruppe: Alle svin; Fulddrænet gulv (kummer under hele arealet)	131
Stald 3	Flexgruppe: Alle svin; 50-75 % fast gulv	74
Stald 4 + 5	Flexgruppe: Alle svin; Fulddrænet gulv (kummer under hele arealet)	290
Stald 6	Flexgruppe: Alle svin; 25-49 % fast gulv	262
Stald 7	Flexgruppe: Alle svin; 25-49 % fast gulv	315
Stald 8	Flexgruppe: Slagtesvin og Smågrise; 50-75 % fast gulv	70
Stald 9	Flexgruppe: Slagtesvin og Smågrise; 50-75 % fast gulv	94
Stald 10	Flexgruppe: Slagtesvin og Smågrise; 50-75 % fast gulv	22
Sum		1348

Tabel 1: Dyretype, staldsystem, produktionsareal og miljøteknologi. Både nudrift og 8 års drift er beregnet ud fra den nuværende lovlige drift. Kortoversigt over produktionsarealet kan ses i bilag 2.

KOMMUNENS BEMÆRKNINGER OG VURDERING

Det er størrelsen af produktionsarealet samt dyre- og gulvtype, der er afgørende for produktionens miljømæssige belastning, hvorfor der stilles vilkår om, at det angivne produktionsareal, gulv- og dyretype overholdes.

VILKÅR

På baggrund af ovenstående er der stillet følgende vilkår:

- 5) Husdyrholdet tillades drevet med en svineproduktion som beskrevet i tabel 2 og i ansøgningen.
- 6) Produktionsarealet må ikke overstige 1.348 m². Gyllebeholderen må have et overfladeareal på 338 m².

5.2 VAND- OG ENERGIFORBRUG

MILJØTEKNISK REDEGØRELSE

Vandforbrug.

Det årlige vandforbrug på Løvelbrovej 3 er ca. 10.000 m³. Dette forventes uændret i ansøgt drift. Ejendommen har egen boring.

Energiforbrug.

Det årlige energiforbrug i nudriften er ca. 105.000 kWh, og dette ændres ikke i ansøgt drift.

KOMMUNENS BEMÆRKNINGER OG VURDERING

Oplysningerne om vand- og energiforbrug tages til efterretning.

5.3 OLIE, BRÆNDSTOF OG RÅVARER

MILJØTEKNISK REDEGØRELSE

Der er to olietanke på Løvelbrovej 3:

Anlægsnr.: 1

Placering: Nedgravet/underjordisk

Etableringsår: 1985

Typegodkendelsesnr.: G-01000

Størrelse: 1200 L

Fabrikat/type: Roug

Fabrikationsnr.: 337988

Anlægsnr.: 2

Placering: Over terræn, udendørs

Fabrikationsår: 2011

Typegodkendelsesnr.: 50-5023

Størrelse: 2500 L

Fabrikat/type: KN Smede- og Beholderfabrik

Fabrikationsnr.: 51383

Tankene er placeret på fast bund uden afløb.

KOMMUNENS BEMÆRKNINGER OG VURDERING

Oplysningerne tages til efterretning.

5.4 SPILDEVAND

MILJØTEKNISK REDEGØRELSE

Rengøringsvand fra vask af stalde ledes til gyllebeholder. Sanitært spildevand fra driftsbygninger og stuehus ledes til godkendte anlæg. Tag- og overfladevand ledes til brønd nord for ejendommen og videre til vejgrøft.

KOMMUNENS BEMÆRKNINGER OG VURDERING

Oplysningerne tages til efterretning.

5.5 AFFALD

MILJØTEKNISK REDEGØRELSE

Mængden af affald, opbevaring og bortskaffelse sker i overensstemmelse med Viborg Kommunes regulativer og vil ikke medføre væsentlig påvirkning på miljøet. Mængde, opbevaring og bortskaffelse af de enkelte affaldsfraktioner kan ses i nedenstående skema. Der er ingen ændringer i ansøgt drift i forhold til nudrift.

Tabel 3. Affald.

<i>Forbrændingseget eller genanvendeligt affald</i>			
Affaldsart	Mængde	Opbevaring	Bortskaffelse
Forbrændingseget affald (plast, papir mv.)	Hver anden uge	Lade	Revas
Jern og skrot	2 tons årligt	Bag stald	Skrothandler
<i>Farligt affald, deponi</i>			
Affaldsart	Mængde	Opbevaring	Bortskaffelse
Spildolie	50 liter	Maskinhus	Oliefirma
Kemikalier	50 stk. rengjorte dunke	Udhus	Revas

Medicinaffald	4 kg rengjorte medicinflasker 2 kanylebokse	Udhus Forrum	Revas Revas
Lysstofrør	10 stk. årligt	Udhus	Revas

Døde dyr opbevares ved gyllebeholderen på Pederstrupvej, ca. 700 meter vest for ejendommen. De placeres på spalter og overdækkes med kadaverkappe indtil afhentning af Daka.

KOMMUNENS BEMÆRKNINGER OG VURDERING

Håndtering af døde dyr skal leve op til kravene i Bekendtgørelse om opbevaring af døde dyr, Bekendtgørelse nr. 558 af 1. juni 2011. Deraf følger, at animalsk affald, herunder selvdøde dyr, skal opbevares i lukket beholder. Opbevaring af døde dyr skal være placeret på et egnet sted, således at der i tidsrummet indtil afhentningen ikke opstår uhygiejniske forhold herunder adgang for omstrejfende dyr.

Bedriften er omfattet af reglerne i affaldsbekendtgørelsen. Derfor skal man på ejendommen føre registrering over affaldsproduktionen efter de gældende regler. Bortskaffelsen skal i øvrigt ske i overensstemmelse med kommunes affaldsregulativ for erhverv.

Det indebærer følgende:

- Ejendommens dagrenovation og erhvervsaffald må ikke sammenblandes.
- Der må ikke foretages afbrænding af affald på ejendommen.
- Rester af lægemidler og kanyler fra dyrehold betragtes som "særligt affald" og skal bortskaffes efter de til enhver tid gældende regler om bortskaffelse af affald.

Viborg Kommune vurderer, at der ikke vil være problemer med hensyn til affaldsbortskaffelsen fra virksomheden.

VILKÅR

På baggrund af ovenstående stilles følgende vilkår for drift og egenkontrol:

- 7) Arealerne omkring bygningerne og tilkørselsveje skal holdes ryddelige og fri for affald mv.
- 8) Eventuelt oplag af olie- og kemikalieaffald (gældende både råvarer og affald) skal til enhver tid opbevares i tæt emballage, afskærmet mod nedbør og uden mulighed for afløb til kloak, jord, overfladevand eller grundvand. Opbevaringen skal ske således, at der er opsamlingskapacitet til en mængde, svarende til rumindholdet af den størst benyttede beholder.

6 GØDNINGSPRODUKTION OG -HÅNDBTERING

6.1 GØDNINGSTYPER OG MÆNGDER

MILJØTEKNISK REDEGØRELSE

Flydende husdyrgødning opbevares dels i ejendommens gyllebeholder på 1.450 m³ og dels i gyllebeholdere på ansøgers andre ejendomme, Løvelbrovej 17B og Pederstrupvej 18 og i en lejet tank på 1.400 m³ på Løvelbrovej 12.

Oversigt over den samlede opbevaringskapacitet på ejendommen kan ses herunder.

Tabel 4. Gylleproduktion og opbevaringskapacitet.

Årlig produktion:		
Gylleproduktion inkl vaskevand og drikkevandsspild	4368	m ³
Vand i gyllebeholdere (0,7 X m ²)	473,2	m ³
Årlig produktion i alt	4841,2	m³
Opbevaringskapacitet:		
Gyllebeholder, Løvelbrovej 3	1.450	m ³
Gyllebeholder, Løvelbrovej 17B	1.440	m ³
Gyllebeholder, Pederstrupvej 18	530	m ³
Gyllebeholder, lejet, Løvelbrovej 12	1.400	m ³
Samlet opbevaringskapacitet	4.820	m³
opbevaringskapacitet i mdr	Ca. 11	mdr.
Tilstrækkeligt med antal mdr	9	mdr.
Svarende til kapacitet	3.630,9	m³
Over / under kapacitet	1189,1	m³

Beregningen er lavet med udgangspunkt i 7.800 slagtesvin på 1.950 stipladser. Normalt for slagtesvin på drænet gulv + spalter er 0,56 m³ gylle (0,55 m³ på delvist spaltegulv).

Beholdernes bunde og vægge er tætte og beskyttede mod tæring. Derudover tømmes de som hovedregel 1 gang årligt af hensyn til eftersyn og vedligeholdelse.

Håndtering af husdyrgødning på ejendommen sker i overensstemmelse med husdyrgødningsbekendtgørelsens krav. Der er indført procedurer og foretaget diverse foranstaltninger for at begrænse uheld og omfanget af eventuelle uheld.

Pumpning af gylle sker under overvågning.

Læsning af gyllevogne sker med sugekran og foregår under overvågning.

Håndtering op opbevaring af dybstrøelsesgødning

Der er ingen dybstrøelse fra produktionen.

Teknologi til reduktion af lugt og ammoniak

Der holdes tæt, dækkende flydelag på den eksisterende gyllebeholder. På stald 6 og 7 er afkastene forhøjet, og ventilationen kører med overkapacitet for at sende luften højest muligt op og dermed reducere lugt hos naboer. Alle stalde rengøres og desinficeres efter hvert hold slagtesvin. Derudover reduceres lugtemissioner ved at udsluse gyllen fra stalde med drænet gulv + spalter, hvilket reducerer lugtemissionen med 20 %.

Fravalg af teknologier.

Der har været overvejelser om brug af forskellige virkemidler for at sænke emissionerne yderligere. I sidste ende er hyppig udslusning af gyllen valgt som det mest fornuftige i forhold til både naboer, natur og driften af husdyrbruget.

KOMMUNENS BEMÆRKNINGER OG VURDERING

Viborg Kommune vurderer, at kravet til opbevaringskapacitet for gylle er overholdt. Viborg Kommune vurderer, at opbevaring af gylle på ejendommen lever op til et niveau, som kan betragtes som BAT, når husdyrgødningsbekendtgørelsens krav overholdes.

7 FORURENING OG GENER FRA HUSDYRBRUGET

7.1 AMMONIAK OG NATUR

MILJØTEKNISK REDEGØRELSE OG VURDERING

Nedenstående skema viser den samlede ammoniakemission fra anlægget:

Tabel 5. Ammoniakemission.

4.1 Samlet ammoniakemission fra husdyrbruget (stald og lager)

Driftstype:	Ammoniakemission fra staldafsnit (kg NH ₃ -N/år)	Ammoniakemission fra lagre (kg NH ₃ -N/år)	Ammoniakemission fra husdyrbruget (kg NH ₃ -N/år)
Ansøgt drift	2702,2	135,3	2837,5
Nudrift	2635,6	135,3	2770,9
8 års-drift	2635,6	135,3	2770,9

Ammoniakemissionen i ansøgt drift er 66,6 kg NH₃-N højere end i nudrift og 8-årsdrift. Stigningen skyldes, at der er valgt fuld flex i flere stalde, herunder stald 3, hvor emissionen øges.

Afskæringskriterier i forhold til natur

Der gælder følgende fastlagte krav til hvor meget kvælstof der må afsættes på forskellige kategorier af omkringliggende natur:

Tabel 6. Afskæringskriterier i forhold til natur.

Naturtyper	Fastsat beskyttelsesniveau
Kategori 1. § 7 stk. 1, nr. 1 Kategori 1 natur omfatter nærmere bestemte ammoniakfølsomme naturtyper beliggende inden for internationale naturbeskyttelsesområder (Natura 2000 områder), som indgår i udpegningsgrundlaget for området og er kortlagt af Naturstyrelsen i forbindelse med Natura 2000 planlægningen.	Max. totaldeposition afhængig af antal husdyrbrug i nærheden ^{*)} : 0,2 kg N/ha/år ved > 1 husdyrbrug 0,4 kg N/ha/år ved 1 husdyrbrug 0,7 kg N/ha ved 0 husdyrbrug.
Kategori 2. § 7 stk. 1, nr. 2 Kategori 2 natur omfatter nærmere bestemte ammoniakfølsomme naturtyper, der er beliggende uden for internationale naturbeskyttelsesområder. Det drejer sig om naturtyperne: Højmoser, lobeliesøer samt heder større end 10 ha, som er omfattet af naturbeskyttelseslovens § 3, og overdrev større end 2,5 ha, som er omfattet af naturbeskyttelseslovens § 3.	Max. totaldeposition på 1,0 kg N/ha pr. år.
Kategori 3.	Max. merdeposition på 1,0 kg N/ha pr. år.

Kategori 3 natur omfatter; Heder, moser og overdrev udenfor Natura 2000 områderne, som er beskyttet af naturbeskyttelseslovens § 3, samt ammoniakfølsomme skove.	Kommunen kan tillade en merdeposition, der er større end 1,0 kg N/ha pr. år, men ikke stille krav om mindre merdeposition end 1,0 kg N/ha pr. år.
--	---

Beskyttede naturområder samt ammoniakdepositionen fra husdyrbruget på Løvelbrovej 3 på disse områder ses i nedenstående skema:

Tabel 7. Ammoniakdeposition på natur.

Samlet resultat af ammoniakberegninger ? 1							
Samlet emission: 2837,5 (kg NH ₃ -N/år)		Meremission (8 års-drift): 66,6 (kg NH ₃ -N/år)			Meremission (nudrift): 66,6 (kg NH ₃ -N/år)		
Oversigt af naturpunkter ? 1							
Navn:	Kategori:	Oprettet:	Kumulation:	Ruhed natur:	Merdeposition (kg N/ha/år):		Totaldeposition (kg N/ha/år):
					8-års drift	Nudrift:	
Sydøst	Kategori 1	Ansøger	1	Bn	0,0	0,0	0,2
Øst	Kategori 1	Ansøger	1	Bn	0,0	0,0	0,4
Sydøst	Kategori 1	Ansøger	1	Bn	0,0	0,0	0,1
Nordvest	Kategori 1	Ansøger	1	Bn	0,0	0,0	0,2
Overdrev syd	Kategori 2	Ansøger	1	Bn	0,0	0,0	0,5
Overdrev sydøst	Kategori 2	Ansøger	1	Bn	0,0	0,0	0,7
Eng sydøst	Kategori 3	Ansøger	1	Bn	0,0	0,0	0,5
Hede vest	Kategori 3	Ansøger	1	Bn	0,0	0,0	1,4
Mose sydøst	Kategori 3	Ansøger	1	Bn	0,0	0,0	0,8

De fire øverste naturarealer i skemaet viser Kategori 1 natur, der i alle tilfælde ligger sydøst for Løvelbrovej 3. Ingen af dem modtager en totalposition af ammoniak fra Løvelbrovej 3, der overstiger 0,4 kg N/ha/år. Husdyrgodkendelsesbekendtgørelsen krav til Kategori 1 natur er derfor overholdt

Der er to Kategori 2 naturområder i nærheden af Løvelbrovej 3. I ingen af disse områder er totaldepositionen over 1,0 kg N/ha/år. Kravet er dermed overholdt.

Som det ses i skemaet, er merbelastningen til Kategori 3 natur fra Løvelbrovej 3 beregnet til 0,0 kg N/ha/år. Kravet i husdyrgodkendelsesbekendtgørelsen til Kategori 3 natur er derfor overholdt.

Bilag IV arter

Bilag IV arter vil typisk have leve- og ynglesteder i og i nærheden af de beskyttede naturområder. Hvis disse naturområder påvirkes og ændres i negativ retning, kan det derfor medvirke til forringede levevilkår for bilag IV arterne.

Via hjemmesiden <http://naturdata.miljoeportal.dk/speciesSearch> er konkrete artsfund i nærheden af ejendommen undersøgt.

Der er observeret odder i Skals Å, ca. 1.400 meter nordøst for ejendommen. Der er ikke kendskab til andre specifikke artsfund i umiddelbar nærhed af adressen. Idet vandløbet og det omkringliggende natur ikke påvirkes i negativ retning af det ansøgte på Løvelbrovej 3, vil leve- og ynglestedet for odder heller ikke blive forringet af projektet.

Ifølge Faglig rapport fra DMU nr. 635, 2007, Håndbog om dyrearter på habitatdirektivets bilag IV, kan der bl.a. forekomme yderligere følgende bilag IV arter i området omkring Løvelbrovej 3:

- Vandflagermus
- Stor Vandsalamander
- Sydflagermus
- Markfirben
- Løgfrø
- Spidssnudet frø
- Strandtudse

KOMMUNENS BEMÆRKNINGER OG VURDERINGER

Der er foretaget beregninger til alle relevante ammoniakfølsomme naturtyper. Beregningerne viser, at produktionen på Løvelbrovej 3 ikke påvirker naturtyperne.

Det vurderes endvidere, at de bilag IV-arter, eller andre fredede eller truede arter, der måtte have leve-, yngle- eller rastesteder i området ikke vil blive påvirket af projektet på Løvelbrovej 3.

VILKÅR

På baggrund af ovenstående stilles ikke vilkår til ammoniak.

7.2 LUGT

MILJØTEKNISK REDEGØRELSE

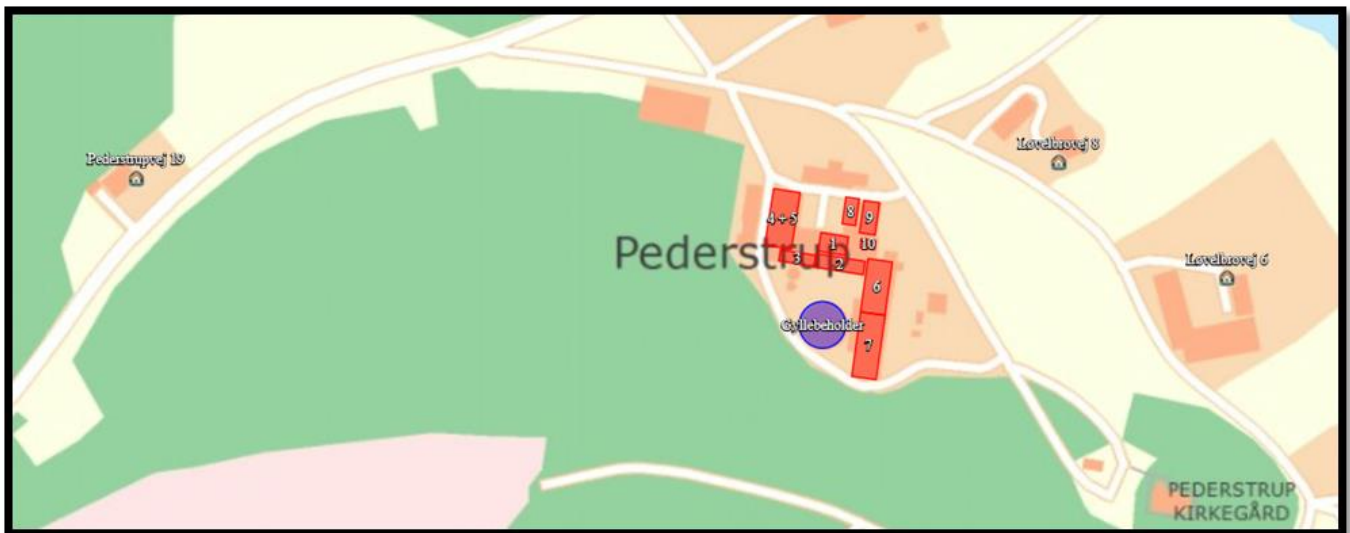
Lugt fra husdyrbrug forekommer typisk fra opbevaring og udspredning af husdyrgødning. I forbindelse med en miljøtilladelse vurderes kun de aktiviteter, der foregår på selve husdyrbruget. Udspreddning af husdyrgødning på markerne er således ikke omfattet, men reguleres af generelle krav i husdyrgødningsbekendelsen.

Opbevaring og håndtering af gylle og dybstrøelsesgødning kan have stor betydning for lugtemissionerne fra husdyrbruget. Ud over at følge generelle regler, kan der på den enkelte ejendom være behov for særlige forholdsregler, hvis nabobeboelse ligger tæt på, eller hvis andre forhold gør sig gældende.

Løvelbrovej 3 ligger tæt på nabobeboelse, men relativt langt fra byzone og samlet bebyggelse.

For at reducere lugtgener mest muligt, foretages der hyppig udslusning i stalde med slagtesvin på drænet gulv+spalter.

Der er lavet en lugtberegning i forbindelse med ansøgningen om miljøtilladelse. Lugtberegningen er lavet efter den nye lugtvejledning, hvor der fastsættes en geneafstand til byzone, samlet bebyggelse og nabobeboelse. Beregningen viser, om lovens krav til de enkelte områder er overholdt. Hvis den faktiske afstand til området er længere end geneafstanden, er lovens krav overholdt. Der er beregnet lugt til nabobeboelse 4 steder, til samlet bebyggelse 2 steder og til byzone 2 steder.



Figur 1. Naboer til Løvelbrovej 3.

IT-systemets lugtberegninger viser, at staldanlægget overholder afstandskravene til nabobeboelse, samlet bebyggelse og byzone. Resultaterne fremgår af nedenstående tabel 9.

Kumulation er for alle nabobeboelser angivet til 1 og for samlet bebyggelse og byzone til 2. Det betyder, at der er indregnet lugtbidrag fra hhv. et og to andet husdyrbrug i det punkt, hvortil beregningen er foretaget. Lugtkonsekvensradius, som er beregnet til 561 meter, beskriver den afstand indenfor hvilken, der vil kunne opleves en ændring i lugten som følge af det ansøgte.

Som det ses af nedenstående tabel 9 er lovens krav til lugtpåvirkning ved Løvelbrovej 8 ikke umiddelbart overholdt i forhold til nabobeboelse. I henhold til husdyrgodkendelsesbekendtgørelsens § 33 er der dog mulighed for at dispensere fra lugtgenekriteriet, hvis den vægtede gennemsnitsafstand til nabobeboelse er mere end 50 pct. af geneafstanden. Dispensationsmuligheden kan bruges, hvis lugtemissionerne ikke øges i ansøgt drift i forhold til nudriften.

I forbindelse med tilladelsen på Løvelbrovej bygges der ikke nyt. Der indføres derimod lugtreducerende teknologier, idet der som noget nyt bruges hyppig udslusning af gylle i flere af staldene. Denne

teknologi er ifølge Miljøstyrelsens teknologiliste godkendt til at reducere lugtemission fra stalde med 20 %.

Hyppig udslusning foregår ved at pumpe gyllen fra staldens gyllekummer ud i gyllebeholderen én gang ugentligt. Dermed reduceres den tid, hvor gyllen er i stalden, og lugten herfra formindskes. Tidspunktet for udslusning af gyllen noteres i logbog som fremvises på tilsynsmyndighedens forlangende.









Samlet set medvirker dette til, at lugtemissionen, og dermed lugtbidraget til naboer, samlet bebyggelse og byzone, er lavere i ansøgt drift end i nudrift jf. nedenstående skema:

Tabel 8. Lugt fra husdyrbruget i nudrift og ansøgt drift.

	Lugtenheder pr. sekund (LE/s)	Odeur Units pr. sekund (OU/s)
Nudrift	17.441,2	42.887,4
Ansøgt drift	18.872	46.246
Ansøgt drift i forhold til nudrift	-1.430,8	-3.358,6

Tabel 9. Lugtberegning.

Samlet resultat af lugtberegning

Bebyggelse	Kumulation	Model	Ukorrigeret geneafstand (m)	Korrigeret geneafstand (m)	Vægtet gennemsnitsafstand (m)	Genekriterie overholdt	
 Løvelbrovej 17	1	NY	149,6	164,5	1774,2	Ja	▼
 Løvelbrovej 6	1	NY	149,6	164,5	175,2	Ja	▼
 Løvelbrovej 8	1	NY	149,6	164,5	112	Nej	▼
 Pederstrupvej 19	1	NY	149,6	164,5	317,1	Ja	▼
 Pederstrupvej 9	2	NY	332,3	398,7	2668,6	Ja	▼
 Toften 36	2	NY	332,3	358,9	3199,5	Ja	▼
 Løvel By, Løvel	2	NY	454,1	544,9	2669,2	Ja	▼
 Vammen By, Vammen	2	NY	454,1	517,7	3169,7	Ja	▼

KOMMUNENS BEMÆRKNINGER OG VURDERINGER

Den primære kilde til lugt fra dyrehold er fra stalden, mens udbringning og opbevaring af husdyrgødning kun i perioder kan give anledning til lugtgener, selvom reglerne vedrørende håndtering og opbevaring af husdyrgødning efterleves.

Lovens minimumskrav til afstande fra Løvelbrovej 3 til nærmeste beboelser indenfor de tre områdetyper vurderes at være overholdt, idet Kommunen har anvendt den såkaldte 50 % regel, som siger, at hvis lugtemissionen med godkendelsen ikke forøges, og lugtgeneafstanden udgør mindst 50% af den normalt forlangte lugtgeneafstand, kan Kommunen give tilladelse.

Viborg Kommune stiller vilkår om hyppig udslusning af gyllen.

VILKÅR

På baggrund af ovenstående er der stillet følgende vilkår for drift og egenkontrol:

- 9) Såfremt tilsynsmyndigheden vurderer, at driften giver anledning til flere lugtgener for omboende end forventet, skal bedriften lade udarbejde en handlingsplan for reduktion af generne, som godkendes af kommunen, og derefter gennemføre denne.
- 10) Gyllekummer i stalde med slagtesvin på drænet gulv+spalter skal tømmes manuelt mindst hver 7. dag.
- 11) Tømning skal foretages mellem kl. 7 og 16 og må ikke foretages på lørdage eller søn- og helligdage. Dog kan der være særlige omstændigheder, hvor der kan ske afvigelser fra dette tidsrum.
- 12) Tidspunkt for tømning af gyllekummer skal registreres i logbog, som fremvises tilsynsmyndigheden på forlangende.

7.3 FLUER OG SKADEDYR

MILJØTEKNISK REDEGØRELSE

Skadedyr holdes nede ved at rengøre omkring stalde og foderopbevaringsanlæg og ved at undgå foderspild. Der bruges gyllefluer, og hvis der opstår rotteproblemer, vil de blive bekæmpet via den kommunale ordning, som er i overensstemmelse med retningslinjerne for rottebekæmpelse.

KOMMUNENS BEMÆRKNINGER OG VURDERING

I forbindelse med dyreholdet kan der forekomme gener fra skadedyr (fluer og rotter mv.), som skal afhjælpes og bekæmpes effektivt. Viborg Kommune vurderer, at ejendommens skadedyrsbekæmpelse er tilfredsstillende.

VILKÅR

På baggrund af ovenstående er der stillet følgende vilkår for drift og egenkontrol:

- 13) Der skal løbende foretages observationer, således at angreb af skadedyr opdages. Ved angreb skal der igangsættes tiltag til bekæmpelse af skadedyr efter retningslinjer fra Skadedyrslaboratoriet, AU Institut for Agroøkologi.

7.4 TRANSPORT

MILJØTEKNISK REDEGØRELSE

Ved transporter til og fra ejendommen sørger ansøger altid for at udvise størst muligt hensyn til omgivelserne, så der ikke opstår unødvendige gener.

Der øges ikke i produktionsarealet, og antallet af transporter forventes derfor ikke at stige. Antallet af transporter fremgår af tabel 10.

Tabel 10. Transporter.

Transporttype.	Traktor + vogn = TV; Lastbil = LB	Årligt antal, nudrift og ansøgt drift
Kørsel med dyr, ind	LB	16
Dyr til slagt, salg mv	LB	32
Levering af foder/korn fra grovvaren	LB	56
Korn (fra høst)	TV	62
Gyllekørsler, udbringning	TV	150
Gyllekørsler, flytning til gbh i marken	TV	50
Olie, brændstof	LB	5
Renovation	LB	26
I alt		397

Løvelbrovej 3 ligger i et sving, hvor Pederstrupvej og Løvelbrovej møder hinanden. Transporter til (og fra) ejendommen foregår fra nord langs Løvelbrovej eller fra vest via Pederstrupvej. Løvelbrovej fortsætter mod syd, hvor den efter ca. 1 km ender blindt ved sommerhuset på Løvelbrovej 2, der ligger i plantagen på nordsiden af Rødsø.

Transportruten til ejendommen går ad den vestligste indkørsel og ud igen fra den østligste udkørsel som markeret i figur 2.



Figur 2. Transportruter.

Der er en del beplantning langs den vestlige indkørsel til ejendommen, men da denne primært benyttes til indkørsler, opstår der ikke problemer med udsigtsforhold. Den østlige udkørsel er relativt åben, og der er kun begrænset trafik, som primært er til kirken. Det naturlige sving på vejen gør, at forbikørende automatisk nedsætter farten.

KOMMUNENS BEMÆRKNINGER OG VURDERING

Forhold omkring trafiksikkerhed og færdselsregler for traktorer mv. er reguleret af færdselslovgivningen og behandles ikke i denne miljøtilladelse.

Antallet af transporter ændres ikke.

I forhold til BAT skal alle aktiviteter på bedriften planlægges, herunder også levering og udkørsel, således at omgivelserne i øvrigt påvirkes mindst muligt. Viborg Kommune vurderer, at bedriften med det stillede vilkår lever op til BAT, og at driften ikke giver anledning til fastsættelse af specielle retningslinjer for transport.

VILKÅR

På baggrund af ovenstående er der stillet følgende vilkår for transport til og fra ejendommen:

- 14) Transport til og fra ejendommen skal altid tilrettelægges således, at der tages størst muligt hensyn til omgivelserne med hensyn til minimering af lugt-, støj- og støvgener mv.

7.5 STØJ FRA ANLÆGGET OG MASKINER

MILJØTEKNISK REDEGØRELSE

Støj og vibrationer kan forekomme fra eventuelle kompressorer, fra levering af foder, fra foderblanderen, fra transporter og fra dyrene selv.

Brug af kompressor foregår indendørs og primært i dagtimerne. Håndtering af dyrene, herunder fodring, foregår ligeledes indendørs. Af- og pålæsning af svin foregår dog udendørs, men rampen er placeret bag stald 6 og 7 så støj hos naboen minimeres. Indblæsning af korn og soja foregår ligeledes bag staldene, og foderblanderen er placeret indendørs. Der skiftes slagler i blanderen hver 14. dag for at undgå rystelser.

Transporter til og fra ejendommen kan i princippet ske hele døgnet, men langt størstedelen foregår i dagtimerne. Der vil ikke være øget transport og dermed heller ikke øget støj i ansøgt drift.

Virksomheden vil overholde grænseværdier for Lavfrekvent støj, infralyd og vibrationer i eksternt og internt miljø fra Orientering fra Miljøstyrelsen, nr. 9, 1997 Tabel 1 og 2. Det vurderes at lavfrekvensstøj ikke bliver et problem.

KOMMUNENS BEMÆRKNINGER OG VURDERING

Viborg Kommune vurderer, at der ikke vil være støjgener i forhold til de omkringboende. Der er ikke foretaget støjberegninger, men såfremt der skulle opstå et støjproblem, er der meddelt nedenstående støjvilkår.

VILKÅR

På baggrund af ovenstående er der stillet følgende vilkår for drift og egenkontrol:

- 15) Såfremt der kommer klager over støj fra produktionsanlægget med tilknyttede aktiviteter, vil kommunen indhente dokumentation for, at støjkraevne i Miljøstyrelsens Vejledning overholdes.

Vejledningens afskæringskriterier er følgende:

Den eksterne støjbelastning fra landbrugsdriften på ejendommens bygningsparcel må i intet punkt - stige nedenstående værdier. De angivne værdier for støjbelastningen er de ækvivalente, korrigerede lyd niveauer i dB(A).

	Kl.	Referencetidsrum	dB(A)
Mandag - fredag	07-18	8 timer	55
Lørdag	07-14	8 timer	55
Lørdag	14-18	8 timer	45
Søn- og helligdage	07-18	8 timer	45
Alle dage	18-22	1 timer	45
Alle dage	22-07	½ time	40
Maksimalværdi	22-07	-	55

7.6 STØV FRA ANLÆG OG MASKINER

MILJØTEKNISK REDEGØRELSE

Der kan forventes minimale støvgener i forbindelse med transporter til og fra ejendommen. Støvgener søges mindsket via hensynsfuld kørsel forbi beboelse. Øvrige støvkilder kan komme fra blæsestuds, cyklon og siloer. Der er støvfilter på blandedanlægget, og der rengøres og støvsuges ved blandedanlægget hver 14. dag. Indendørs foderblanding mindsker risiko for støvgener hos naboer

KOMMUNENS BEMÆRKNINGER OG VURDERING

Med hensyn til støvgener fra Løvelbrovej 3 forventes der ikke væsentlige problemer. Det bemærkes, at god landmandspraksis indebærer, at al transport til og fra bedriften skal foregå ved hensynsfuld kørsel, samt at alle aktiviteter på bedriften planlægges, herunder også levering og udkørsel, således omgivelserne påvirkes mindst muligt.

VILKÅR

På baggrund af ovenstående er der stillet følgende vilkår for drift og egenkontrol:

- 16) Landbrugsdriften må ikke uden for ejendommens areal give anledning til støvgener, som Viborg Kommune vurderer til at være væsentlige.

7.7 LYS

MILJØTEKNISK REDEGØRELSE

I staldene er lyset tændt efter behov i tidsrummet 6-22. Som udgangspunkt vil der ikke være belysning i staldene om natten. Der er sensorstyret udendørslys, men det meste af belysningen sidder bag stalde og vil derfor ikke genere naboer.

KOMMUNENS BEMÆRKNINGER OG VURDERING

Viborg kommune tager oplysningerne til efterretning.

7.8 DRIFTSFORSTYRELSE ER UHELD

MILJØTEKNISK REDEGØRELSE

Der er udarbejdet en beredskabsplan for ejendommen.

Såfremt der alligevel skulle ske uheld, kontaktes beredskabet straks på tlf. 112, og der iværksættes forureningsbegrænsende foranstaltninger i form af inddæmning, oppumpning m.v. Endvidere vil Viborg Kommunes Teknik og Miljø Forvaltning straks blive underrettet på tlf. 87 878787.

KOMMUNENS BEMÆRKNINGER OG VURDERING

Viborg Kommune vurderer, at den foreliggende beredskabsplan for ejendommen på tilfredsstillende vis beskriver, hvorledes man skal forholde sig ved kritiske situationer. Stophaner m.v. er vist i bilag 1.

8 BEDSTE TILGÆNGELIGE TEKNIK (BAT) OG EGENKONTROL

MILJØTEKNISK REDEGØRELSE

Husdyrgødningen opbevares forsvarligt i lukkede og tætte beholdere.

Produktionen efterfølger kommunale regler for håndtering af spildevand og affald, støjbelastning af omgivelser m.v. Det betyder, at projektets virkninger på miljøet, hvad angår disse faktorer, må betragtes som tilfredsstillende.

Beregningerne i IT-ansøgningen viser at Miljøstyrelsens vejledende emissionsgrænseværdi for ammoniak er 2.837 kg N/år. Ansøgningen viser, at det ønskede dyrehold udleder en ammoniakemission på 2.837 kg N/år. BAT er dermed overholdt for ammoniakemission.

KOMMUNENS BEMÆRKNINGER OG VURDERING

Viborg Kommune vurderer, at virksomheden overholder kravene til brug af BAT i tilstrækkeligt omfang inden for staldindretning m.v. ved de beskrevne tiltag samt ved overholdelse af miljøtilladelsens vilkår. Der stilles derfor ingen yderligere vilkår til BAT.

9 SAMLET KONKLUSION

Viborg Kommune vurderer:

- at ansøger har truffet de nødvendige foranstaltninger til at forebygge og begrænse forureningen fra husdyrbruget og til at modvirke eventuelle skadelige virkninger på miljøet.
- at husdyrbruget i øvrigt kan drives på stedet uden at påvirke omgivelserne på en måde, som er uforenelig med hensynet til omgivelserne.
- at de kort- og langsigtede miljøpåvirkninger og den samlede miljøpåvirkning fra husdyrbrugets produktion bliver begrænset til et acceptabelt niveau, når de til enhver tid gældende generelle miljøregler for den pågældende type husdyrbrug og vilkårene i miljøtilladelsen overholdes.
- at produktionen ikke vil medføre en væsentlig påvirkning af:
 - nabobeboelser
 - Natura 2000-områder og natur i øvrigt
 - landskabelige værdier og værdifulde kulturmiljøer.

På grundlag af de i sagen foreliggende oplysninger overholder miljøansøgningen afskæringskriterierne (lovens beskyttelsesniveau), og derfor meddeler Viborg Kommune miljøtilladelse til produktionen på Løvelbrovej 3 på en række vilkår.

10 MILJØTILLADELSENS GYLDIGHED, KLAGEVEJLEDNING OG UNDERRETNING

10.1 TILLADELSENS GYLDIGHED

Virksomheden må i henhold til Husdyrbrugsloven ikke udvides eller ændres bygnings- eller driftsmæssigt, herunder med hensyn til affaldsfrembringelsen, på en måde, der indebærer forøget forurening i forhold til det hermed tilladte, før udvidelsen eller ændringerne er godkendt af Viborg Kommune.

Vilkårene kan i henhold til Husdyrbrugloven til enhver tid ændres for at forbedre virksomhedens kontrol med egen forurening eller for at opnå et mere hensigtsmæssigt tilsyn.

Opmærksomheden henledes på, at denne miljøtilladelse ikke fritager virksomheden for de nødvendige tilladelser/anmeldelser i henhold til anden lovgivning.

Viborg Kommune skal som tilsynsmyndighed påse, at denne miljøtilladelse og den øvrige miljølovgivning overholdes.

10.2 KLAGEVEJLEDNING OG SØGSMÅL

Miljøtilladelsen kan påklages til Miljø- og Fødevareklagenævnet af ansøgeren, klageberettigede myndigheder og organisationer samt enhver, der har en væsentlig, individuel interesse i sagens udfald, jf. Lov om miljøgodkendelse af husdyrbrug § 84 - 87.

Indgivelse af klage

Hvis du ønsker at klage over denne afgørelse, kan du klage til Miljø- og Fødevareklagenævnet. Du klager via Klageportalen, som du finder et link til på forsiden af www.naevneneshus.dk.

Klagen sendes gennem Klageportalen til den myndighed, der har truffet afgørelsen.

En klage er indgivet, når den er tilgængelig for myndigheden i Klageportalen.

Miljø- og Fødevareklagenævnet skal som udgangspunkt afvise en klage, der kommer uden om Klageportalen, hvis der ikke er særlige grunde til det.

Hvis du ønsker at blive fritaget for at bruge Klageportalen, skal du sende en begrundet anmodning til den myndighed, der har truffet afgørelse i sagen. Myndigheden videresender herefter anmodningen til Miljø- og Fødevareklagenævnet, som træffer afgørelse om, hvorvidt din anmodning kan imødekommes.

Klagefristen er 4 uger fra offentliggørelsen. Offentliggørelsen finder sted den 27. januar 2021. En eventuel klage skal være tilgængelig for Viborg Kommune i Klageportalen senest den 24. februar 2021.

Gebyr

Når du klager, skal du betale et gebyr på 900 kr. Du betaler gebyret med betalingskort i Klageportalen. Virksomheder og organisationer skal dog betale det dobbelte beløb på i alt 1.800 kr. for behandling af eller genoptagelse af en klage

Virkning af klage

En klage over afgørelser efter Husdyrbrugsloven har ikke opsættende virkning på retten til at udnytte afgørelsen, medmindre Miljø- og Fødevareklagenævnet bestemmer andet, jf. § 81 i Husdyrbrugsloven.

Domstolene

Søgsmål kan anlægges for domstolene i henhold til § 90 i Lov om miljøgodkendelse af husdyrbrug. Fristen er 6 måneder fra miljøtilladelsen er meddelt.

10.3 UNDERRETNING OM MILJØTILLADELSEN

Kopi af afgørelsen er sendt til:

- Embedslægeinstitutionen Nord, Langelandsvej 8, 8940 Randers SV. (senord@sst.dk)
- Danmarks Fiskeriforening, Nordensvej 3, 7000 Fredericia. (mail@dkfisk.dk)
- Ferskvandsfiskeriforeningen for Danmark, Wormstrupvej 2, 7540 Haderup. (nb@ferskvandsfiskeriforeningen.dk)
- Arbejderbevægelsens Erhvervsråd, Reventlowsgade 14, 1. sal, 1611 København V. (ae@aeraadet.dk)
- Forbrugerrådet, Fiolstræde 17, Postboks 2188, 1017 København K. (fbr@fbr.dk)
- Danmarks Naturfredningsforening, Masnedøgade 20, 2100 København Ø. (dnviborgsager@dn.dk)
- Danmarks Sportsfiskerforbund (post@sportsfiskerforbundet.dk)
- Friluftsrådet Limfjord Syd, (limfjordsyd@friluftstraadet.dk)
- Det Økologiske Råd, Blegdamsvej 4B, 2200 København N (husdyr@ecocouncil.dk)
- Dansk Ornitologisk Forening, Vesterbrogade 140, 1620 København V, (natur@dof.dk, viborg@dof.dk)
- Naboer

11 BILAG

BILAG 1. SITUATIONSPLAN

