



**Herning**  
Kommune

kate



Miljø og Klima • Rådhuset • Torvet • 7400 Herning • Tlf. 96 28 28 28 • [landbrug@herning.dk](mailto:landbrug@herning.dk) • [www.herning.dk](http://www.herning.dk)

**HERNING KOMMUNE**

## **§16b miljøtilladelse**

Trehøjevej 20  
7480 Vildbjerg

Afgørelsesdato: 11-10-2023  
Sagsnummer: 09.17.00-P19-8-23





<b>Registreringsblad</b>	
Dato for afgørelse:	11-10-2023
Skema-id, versions-nr.	238872, version 3
Ansøgningsdato	27-02-2023
Nudrift	Marts 2022 skift i dyretype
8-års drift	Januar 2015, anmeldelse dyrehold 3-15 DE
CVR-firmanavn	Arne Godthåb Hansen
CVR-nr.	10064031
P-nr.	1000011954
CHR nr.	114471
Kategori husdyrbrug	Kategori 2 Ikke IE-brug
Beliggenhedsadresse	Trehøjevej 20 7480 Vildbjerg
Ejendomsnummer	6570904081
Matrikelnummer Ejerlav	9a Merrild Gde, Vildbjerg
Tilsynsmyndighed	Herning Kommune
Miljøsagsbehandler	Charlotte Böttcher
Kvalitetssikring	Alice Nielsen

**Copyright**

Indeholder GeoDanmark-data fra Styrelsen for Dataforsyning og Effektivisering og Danske kommuner.

DDOland (ortofoto), er gengivet af Herning Kommune med tilladelse fra Cowi. DDO ©, Copyright COWI.



# Indholdsfortegnelse

<b>REGISTRERINGSBLAD</b> .....	<b>2</b>
<b>INDLEDNING</b> .....	<b>4</b>
<b>MEDDELELSE OM MILJØTILLADELSE</b> .....	<b>4</b>
<b>VILKÅR FOR HUSDYRBRUGET</b> .....	<b>6</b>
<b>DRIFT OG INDRETNING</b> .....	<b>6</b>
<b>DYREGRUPPER, STALDSYSTEMER OG PRODUKTIONSAREALER</b> .....	<b>6</b>
<b>GØDNINGSSOPBEVARING OG GØDNINGSHÅNDTERING</b> .....	<b>7</b>
<b>PÅFYLDNING AF BRÆNDSTOF</b> .....	<b>7</b>
<b>RENHOLDELSE</b> .....	<b>7</b>
<b>FLUEBEKÆMPELSE</b> .....	<b>7</b>
<b>LUGT, STØV, RYSTELSER ELLER LYS</b> .....	<b>8</b>
<b>STØJ</b> .....	<b>8</b>
<b>VURDERING I FORHOLD TIL BAT, NABOPÅVIRKNING OG NATUROMRÅDER</b> .....	<b>9</b>
<i>Dispensation - afstand til beboelse på samme ejendom</i> .....	<i>9</i>
<i>Indretning og drift af anlæg, afløbsforhold og gødningsopbevaring</i> .....	<i>10</i>
<i>Vurdering af samdrift med andre husdyrbrug</i> .....	<i>11</i>
<i>Landskabelig vurdering samt overholdelse af afstandskrav og dispensation</i> .....	<i>11</i>
<i>Husdyrbrugets ammoniakemission</i> .....	<i>16</i>
<i>Husdyrbrugets lugtemission</i> .....	<i>19</i>
<i>Husdyrbrugets nabopåvirkning og tiltag der begrænser gener</i> .....	<i>21</i>
<i>Reststoffer, affaldsproduktion og brug af naturressourcer</i> .....	<i>23</i>
<i>Vejledende grænseværdi for ammoniak ved anvendelse af BAT</i> .....	<i>23</i>
<i>Eventuelle grænseoverskridende virkninger</i> .....	<i>23</i>
<b>LOVGRUNDLAG</b> .....	<b>23</b>
<b>KLAGEVEJLEDNING OG OFFENTLIGGØRELSE</b> .....	<b>23</b>
SØGSMÅL .....	24
<b>INTERESSENTLISTE FOR HØRINGSPERIODE OG OFFENTLIGGØRELSE</b> .....	<b>25</b>
<b>OVERSIGT OVER BILAG</b> .....	<b>26</b>



## Indledning

Arne Godthåb Hansen, cvr.nr. 10064031 har søgt Herning Kommune om en § 16b miljøtilladelse, jævnfør lov om husdyrbrug og anvendelse af gødning m.v.<sup>1</sup>(husdyrbrugloven), til husdyrbruget på Trehøjevej 20, 7480 Vildbjerg.

Der søges om hold af ammekvæg inkl. opdræt i del af den tidligere ridehal på ejendommen. Sideløbende med denne ansøgning er der ansøgt ændret anvendelse for ridehallen ved Herning Kommunes byggesagsafdeling.

### Husdyrbrugets historik

Hestestald og ridehus/ladebygning genopføres i 1995 efter brand. I den forbindelse oplyses, at der er under 5 heste på ejendommen.

I januar 2015 anmeldes dyrehold 3-15 DE; 25 heste 3-500 kg, 2 ammekøer >600 kg inkl. opdræt. Alle dyr oplyses som udgangspunkt udegående hele året med adgang til læskure.

I marts 2022 anmeldes skift i dyretype, hvor der gives tilladelse til 5 ammekøer >600 kg inkl. opdræt. Dyreholdet skal vinteropstaldes i det tidligere ridehus og forudsætningen er, at der maksimalt anvendes 175 m<sup>2</sup> til helårsstald eller 300 m<sup>2</sup> til vinterstald.

Ved ansøgning om ændret arealanvendelse for det tidligere ridehus/ladebygning fremgår det, at hele bygningsareal (581 m<sup>2</sup>) ønskes ændret til stald og at dybstrøelsesafsnittet udgør cirka 50 % af staldarealet. Derfor er der nu ansøgt en §16b miljøtilladelse til ejendommen.

Der er med denne ansøgning dispenseret fra § 8 i husdyrbrugloven, da stalden er placeret mindre end 15 m fra beboelse på samme ejendom. Herning Kommune dispenserer for afstandskravet i den konkrete sag, da der ikke bygges nyt og da nuværende placering af bygninger aldrig har givet anledning til uhygiejniske forhold eller problemer med f.eks. rotter. Der er stillet en række vilkår i forbindelse med dispensationen - se side 9 og 10.

Miljøtilladelsen er udarbejdet af Herning Kommune og ophæver den gældende produktionstilladelse, fastsat i skift i dyretype den 17. marts 2022.

## Meddelelse om miljøtilladelse

På grundlag af de i sagen foreliggende oplysninger, meddeler Herning Kommune miljøtilladelse til husdyrbruget på Trehøjevej 20, 7480 Vildbjerg med de stillede vilkår. Det ansøgte er behandlet efter § 16b i husdyrbrugloven.

Det er Herning Kommunes vurdering, at miljøtilladelsen, med de stillede vilkår for lokalisering, indretning og drift af husdyrbruget, ikke vil medføre en væsentlig påvirkning af miljøet.

Miljøtilladelsen gælder kun for det ansøgte. Der må ikke ske udvidelse eller ændring i produktionsarealet, herunder staldafsnit og gødningsopbevaringsanlæg samt ændres på dyreholdets sammensætning, før ændringen er anmeldt og godkendt af Herning Kommune. Det er også gældende for plansiloanlæg, faste pladser (kalvehytter, udearealer svin mm) fortanke og opsamlingsbeholdere m.v.

Husdyrbruget skal til enhver tid leve op til gældende regler i love og bekendtgørelser, også selvom disse regler måtte være skærpede i forhold til denne miljøtilladelse.

Der gøres opmærksom på, at en afgørelse efter §16b i husdyrbrugloven, ikke fritager fra krav om tilladelse, tilladelse, dispensation m.v. efter anden lovgivning. Herunder kan det nævnes, at en eventuel byggetilla-

---

<sup>1</sup> Lovbekendtgørelse om husdyrbrug og anvendelse af gødning m.v., 2019-05-01, nr. 520, med efterfølgende ændringer



delse, ændring af bygningsanvendelse, nedrivningstilladelse, afledning af tagvand m.v. skal søges separat hos Herning Kommune.

Reglerne om udnyttelse indebærer, at miljøtilladelsen, tillæg, m.v., bortfalder, helt eller delvist, hvis den ikke er udnyttet indenfor 6 år, fra meddelelse. Det betyder, at der skal opføres eller gennemføres det, tilladelsen giver mulighed for, inden for 6 år.

Reglerne om kontinuitetsbrud indebærer overordnet, at tilladelser efter husdyrbruglovens §16b bortfalder, hvis mindre end 25 % af de godkendte produktionsarealer er udnyttet driftsmæssigt i 3 på hinanden følgende år. Ved driftsmæssig udnyttelse forstås, at der mindst produceres 50% af det mulige, inden for rammerne af dyrevelfærdskravene.

Med miljøtilladelsen følger en række vilkår, som skal overholdes. Det er ejeren af husdyrbruget / husdyrholdet, som har ansvaret for, at det sker.



## Vilkår for husdyrbruget

Nedenfor fremgår de betingelser, som husdyrbruget skal drives under.

Husk at der kan være lovkrav fra andre love, som også skal overholdes, selvom disse ikke er beskrevet her.

Drift og indretning	
1)	Husdyrproduktionen skal drives i overensstemmelse med de oplysninger, der ligger til grund for ansøgningen samt med de ændringer, der eventuelt måtte fremgå af tilladelsens vilkår.
2)	Alle vilkår for det eksisterende anlæg skal være overholdt / opfyldt, når tilladelsen meddeles.
3)	Ved ophør med husdyrproduktion skal der udføres begrænsende foranstaltninger mod forurening: a) Alle anlæg skal tømmes og rengøres for husdyrgødning, der bortskaffes efter gældende regler. b) Restkemikalier, olieaffald, medicinaffald m.v. skal bortskaffes i henhold til affaldsregulativerne

Vær opmærksom på, at der vil ske bortfald for den del af miljøtilladelsen, der ikke er udnyttet inden 6 år fra afgørelsen, er meddelt. Med "udnyttet" menes, at ansøgt bygge- og anlægsarbejde er etableret og taget i brug eller dyreholdet er ændret i forhold til tidligere tilladt produktion.

Dyregrupper, staldsystemer og produktionsarealer	
4)	Husdyrbrugets stalde og produktioner skal være i overensstemmelse med tabellen og oversigten nedenfor:
5)	Staldafsnit med dybstrøelse a) I dybstrøelsesafsnit skal der strøs halm eller andet tørstof, i mængder, der sikrer, at dybstrøelsesmåtten altid er tør i overfladen. b) Der skal etableres afløb / pumpebassin i staldafsnit med dybstrøelse, jævnfør krav i husdyrgødningsbekendtgørelsen.

Staldnavn	Staldstørrelse (m <sup>2</sup> )	Dyretype og staldsystem	Produktionsareal (m <sup>2</sup> )	Produktionsareal (%)
Dybstrøelsesstald	581	Flexgruppe: Alle kvæg; Heste, Får og Geder, Dybstrøelse	581	100

Alle staldafsnit er indrettet med naturlig ventilation

Alle dyr er udegående en stor del af året

Naturlig ventilation, kildehøjde: 3 meter





## Retningslinjer for fluebekæmpelse på og omkring gårde med husdyrbrug

Herning Kommune gør opmærksom på, at opbevaring af foder skal ske på en sådan måde, at det sikrer mod skadedyr (rotter mv.).

### Lugt, støv, rystelser eller lys

- 10)** Husdyrbruget må ikke give anledning til gener fra rystelser, lugt-, støv- eller lysgener, der efter tilsynsmyndighedens vurdering er væsentlige.
- 11)** Hvis der efter tilsynsmyndighedens vurdering opstår væsentlige gener fra rystelser, lugt-, støv- eller lysgener, der skønnes at være større, end der kan forventes, skal der, for ejers regning, indgives og gennemføres projekt for afhjælpende foranstaltninger.

### Støj

- 12)** Husdyrbrugets samlede støjbidrag, angivet som det ækvivalente, korrigerede støjniveau i dB(A), i punkter 1,5 meter over terræn, målt eller beregnet ved nærmeste beboelsesopholdsareal, må ikke overskride følgende værdier:

	Tidsinterval	Grænseværdi	Referencetidsrum
Hverdage	Kl. 07-18	55 dB(A)	(8 timer)
Lørdag	Kl. 07-14	55 dB(A)	7 timer
Lørdag	Kl. 14-18	45 dB(A)	4 timer
Søn- og helligdag	Kl. 07-18	45 dB(A)	8 timer
Aften	Kl. 18-22	45 dB(A)	1 time
Nat	Kl. 22-07	40 dB(A)	1/2 time

Referencetiden er det mest støjbelastede tidsrum i perioden.

Støjens maksimalværdi må om natten ikke overstige 55 dB(A) ved boliger.

Støjvilkårene for landbrugsdrift omfatter al støj fra virksomheden, dvs. også støj fra andet end faste, tekniske installationer. Vilkår om støj gælder derfor al støj fra landbrugsdrift, men kun støjen fra landbrugsdriften på husdyrbrugets bygningsparcel, dvs. ikke støj fra f.eks. markdriften.

- 13)** Målinger eller beregninger til kontrol af, at vilkår om støj er overholdt, skal udføres, når tilsynsmyndigheden finder det påkrævet.

Dog kan målinger/beregninger kun forlanges en gang årligt, hvis målingerne viser, at støjgrænserne er overholdt.

- 14)** Målinger/beregninger skal foretages af et firma eller laboratorium, der er akkrediteret af DANAK eller er godkendt af Miljøstyrelsen til at udføre "Miljømåling - ekstern støj".

Udgiften til støjmålingerne afholdes af ansøger.



## Vurdering i forhold til BAT, nabopåvirkning og naturområder

I forbindelse med ansøgningen er der indsendt oplysninger om husdyrbruget og det ansøgte via husdyrgodkendelse.dk, skema-id 238872, hvor der er beskrivelse af det ansøgte husdyrbrugs udvidelse og dets påvirkning af naboer/omboende og naturområder.

Desuden er der indsendt beskrivelser af hvad husdyrbruget vil gøre, for at bruge og overholde den bedste tilgængelige teknik (BAT). På baggrund heraf vil Herning Kommune vurdere, om det ansøgte lever op til BAT, og ikke påvirker naboer/omboende eller omgivende natur væsentligt.

Der søges om hold af ammekvæg inkl. opdræt i del af den tidligere ridehal på ejendommen.

Den nuværende drift på ejendommen indebærer, at dyrene er udegående minimum 8 måneder om året, hvilket også fremgår af ansøgningen.

Der er gennemført en scenarieberegning (skema id 241301) for lugtforholdene, hvis dyrene går inde hele året. Af denne ses, at der ikke sker overskridelser ift. lugt selv om dyrene går inde hele året og der er derfor ikke stillet vilkår om udegående dyr.

Sideløbende med denne ansøgning er der ansøgt ændret anvendelse for ridehallen/ladebygningen ved Herning Kommunes byggesagsafdeling. Ridehallen/ladebygningen er indrettet med fast bund. Der er etableret pumpepumpe i den del der anvendes til dybstrøelsesstald.



Figur 1: Oversigt over ansøgt husdyrbrug

### Dispensation - afstand til beboelse på samme ejendom.

Der er med denne ansøgning dispenseret fra afstandskrav fra stald til beboelse på samme ejendom. Uagtet at der er tale om eksisterende byggeri, skal de generelle afstandskrav overholdes jævnfør husdyrgødningsbekendtgørelsen § 5, stk. 1. Kommunalbestyrelsen kan dog i konkrete tilfælde dispensere fra afstandskravene jævnfør husdyrgødningsbekendtgørelsens § 5, stk. 7.

Afstandskravet fra stald til beboelse på samme ejendom er 15 meter. I det konkrete tilfælde er der en afstand på ca. 8,5 meter.

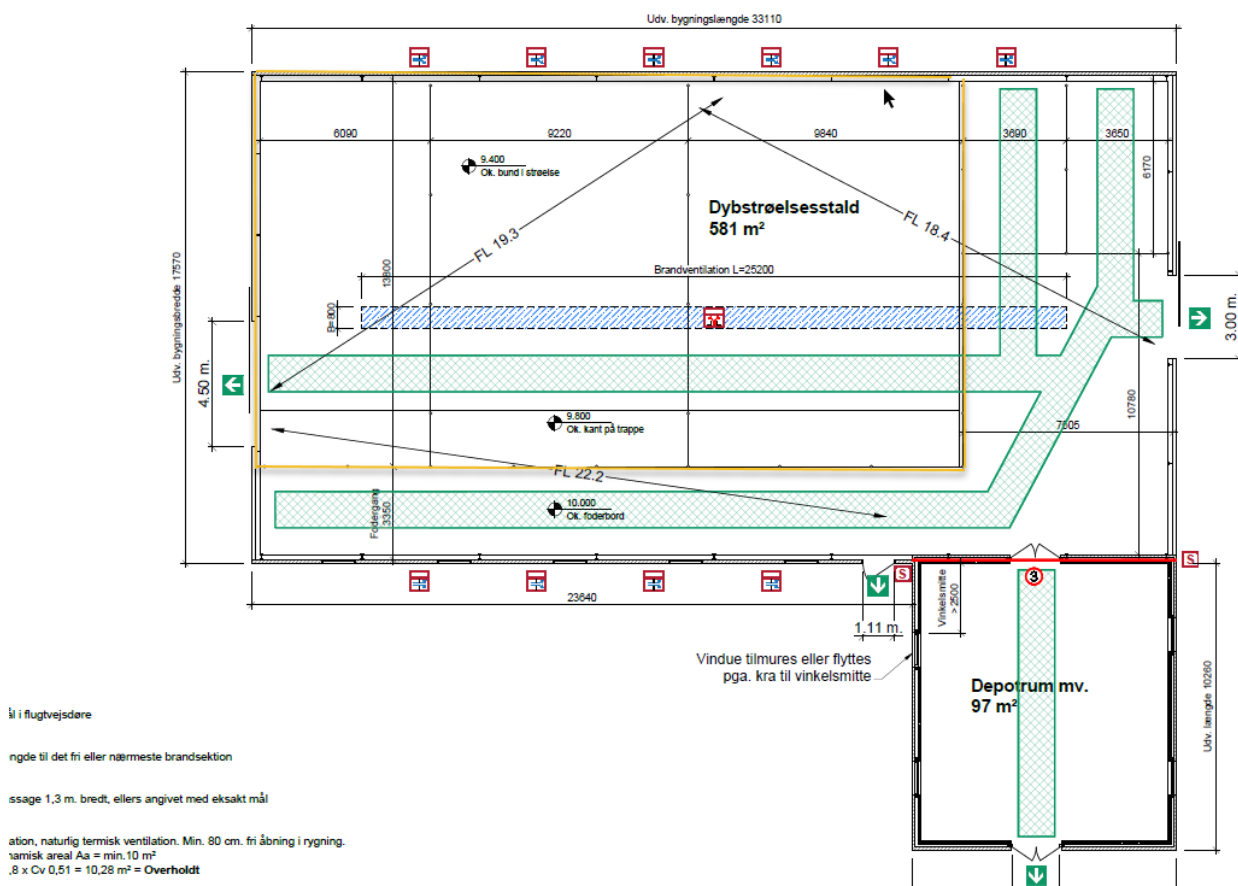
Afstandskravet er med til at sikre, at der ikke opstår hygiejne- og lugtmæssige problemer i forhold til beboelse på husdyrbruget. For at minimere gener fra fluer, skadedyr og lugt, har Herning Kommune derfor stillet vilkår om, at der skal foretages effektiv fluebekæmpelse samt at det skal sikres, at staldene, udenomsarealer og fodringsanlæg holdes rene. Derudover er det lovpligtigt at bekæmpe rotter.

Således giver Herning Kommune dispensation for husdyrgødningsbekendtgørelses § 5, stk. 1 med de følgende vilkår:

- På husdyrbruget skal der foretages effektiv fluebekæmpelse, i overensstemmelse med de fastsatte retningslinjer fra Aarhus Universitet, Institut for Agroøkologi.
- Det skal sikres, at:
  - Stalde, udenomsarealer og fodringsanlæg holdes rene
  - Stier og foderarealer holdes tørre
  - Dyrene holdes rene
  - Støv- og smudsbelægning i staldene fjernes, og
  - Fodringsystemer holdes rene

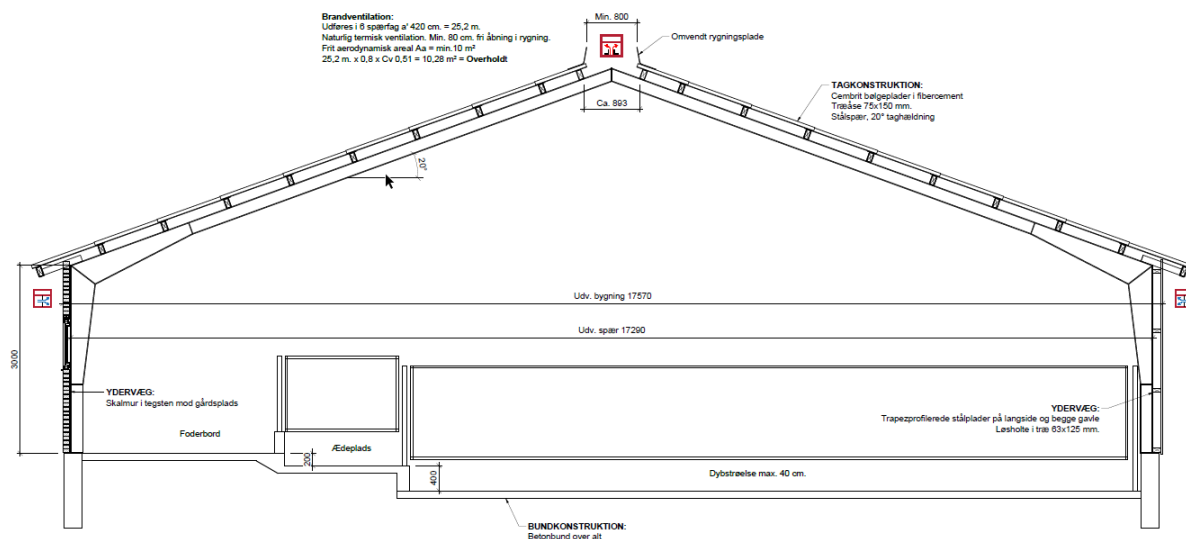
### Indretning og drift af anlæg, afløbsforhold og gødningsopbevaring

I forbindelse med ansøgning om ændret anvendelse af ridehuset er der indsendt byggetegninger. Af disse fremgår følgende:



Den gule markering på tegningen udgør dybstrøelsesarealet inkl. ædeplads som er bekræftet af ansøger ved mail. Der er søgt om 100 % produktionsareal i stalden, sådan at ansøger kan udvide dybstrøelsesstalden efter behov. Herning Kommune gør opmærksom på, at hvis der udføres godkendelsespligtige ændringer, skal der ansøges om dette.

Der er søgt ændret anvendelse for hele bygningen fra ridehal til dybstrøelsesstald.



Af snittegningen fremgår det, at der er fast bund i hele bygningen.

**Tabel 1: oversigt over staldafsnit, dyretyper, staldsystem og produktionsareal**

Staldnavn	Staldstørrelse (m <sup>2</sup> )	Dyretype og staldsystem	Produktionsareal (m <sup>2</sup> )	Produktionsareal (%)
Dybstrøelsesstald	581	Flexgruppe: Alle kvæg; Heste, Får og Geder, Dybstrøelse	581	100

Alle staldafsnit er indrettet med naturlig ventilation

Alle dyr er udegående en stor del af året

Naturlig ventilation, kildehøjde: 3 meter

Herring Kommune vurderer, at det indsendte er i overensstemmelse med eksisterende byggetilladelser.

#### **Afløbsforhold for spildevand og dybstrøelsesafsnit.**

Tagvandet fra eksisterende bygninger ledes til samlebrønde.

Afløb fra tidligere staldareal ledes til fortank.

Der er toilet i den tidligere staldbygning, dette er tilkøbet offentligt spildevandssystem.

Afløbsforhold er skitseret i bilag 1.

#### **Vurdering af samdrift med andre husdyrbrug**

Ansøger har indsendt oplysninger om, hvorledes husdyrbruget er eller ikke er teknisk, forurenings- og driftsmæssigt forbundet med andre husdyrbrug.

Herring Kommune er, ud fra de oplysninger kommunen har kendskab til, enig i denne betragtning. Der er ingen samdrift med andre husdyrbrug.

#### **Landskabelig vurdering samt overholdelse af afstandskrav og dispensation**

Husdyrbruget er ifølge Herring Kommuneplan 2017 – 2028, placeret i primært landbrugsområde. Landskabet omkring husdyrbruget er overvejende jævnt. Det er præget af opdyrkede arealer, tilplantede læhegn og

spredte gårde, og opleves som helhed ensartet i sit udtryk. Området er i Herring Kommuneplan udpeget som særligt værdifuldt landbrugsområde.

Herring Kommune vurderer, at placeringen af husdyranlægget ikke er beliggende indenfor eller i nærheden af:

- Fredede fortidsminder
- Sø og å beskyttelseslinjer
- Skovbyggelinjer (300 meter)
- Kirkebyggelinjer / kirkezoner indenfor 300 meter fra anlægsdelen
- Beskyttede diger
- Fredede områder / Fredninger
- Kulturmiljø / særlig værdifulde kulturmiljøer
- Større uforstyrrede landskaber
- Landskabsområder
- Landskabelige interesseområder
- Geologiske interesseområder
- Fortidsminder eller
- Skovrejsning

Herring Kommune vurderer, at etablering af husdyrbruget ikke vil forringe de landskabelige, naturmæssige eller kulturhistoriske værdier, der ligger til grund for områdets status.

#### Vurdering af overholdelse af afstandskrav

Husdyrbruget ligger cirka 275 syd for Vildbjerg (nærmeste byzone). Nærmeste samlede bebyggelse Nøvling, ligger cirka 2,5 km syd-vest for husdyrbruget. Nærmeste nabobeboelse uden landbrugspligt er Pugdalvej 9, der ligger ca. 160 m vest for husdyrbruget.

For oversigt se kort og tabel.



Oversigt over husdyrbruget, nabobeboelse, samlet bebyggelse og byzone

Nærmeste	Beskrivelse	Afstand (m)	Afstandskrav (m) HBL §6-8
Nabobeboelse	Pugdalvej 9	>150	50 meter



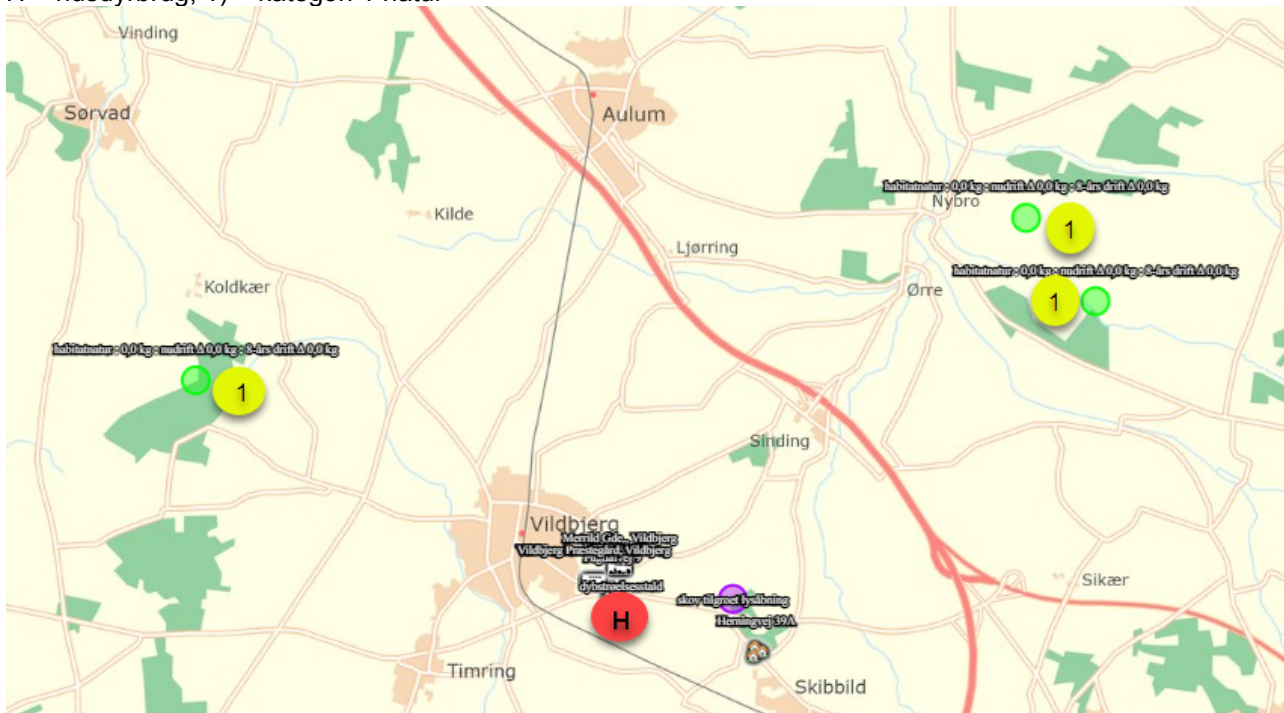
Nærmeste	Beskrivelse	Afstand (m)	Afstandskrav (m) HBL §6-8
Lokalplanområde Samlet bebyggelse	Nøvling (Herningvej 39A)	>2550	50 meter
Byzone eller sommerhusområde	Byzone Vildbjerg	>250	50 meter
Naboskel	Mod vest	>100	30 meter
Beboelse på samme ejendom	Stuehus	8,5	15 meter
Levnedsmiddelvirksomhed	Mere end 25 m	>25 m	25 meter
Almen vandindvinding (boringer der forsyner mere end 9 husstande)	Vandværk i Vildbjerg	>3000	50 meter
Ikke almen vandindvinding (markvanding og boringer, der forsyner op til 9 husstande)	Vandboring syd for dybstrøelsesstald (DGU 84.1803)	>750	25 meter
Vandløb	Til vandløb mod syd	>300	15 meter
Dræn		>50 m	15 meter
Sø		>200	15 meter 100 meter
Offentlig vej, privat fællesvej	Trehøjevej	>100	15 meter

Område	Afstandskrav	Afstand målt fra nybyggeri/godkendelsespligtig ændring
Kategori 1 natur	10 meter	Mere end 8 km.
Kategori 2 natur	10 meter	Mere end 3,7 km.

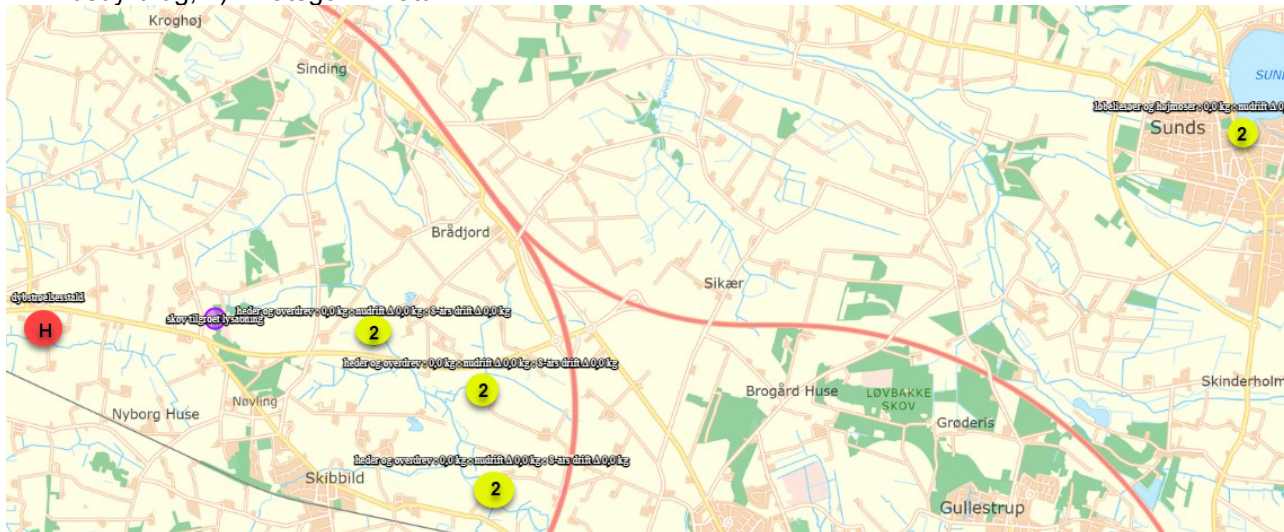


## Husdyrbrugets placering i forhold til natur

H = husdyrbrug, 1) = kategori 1 natur

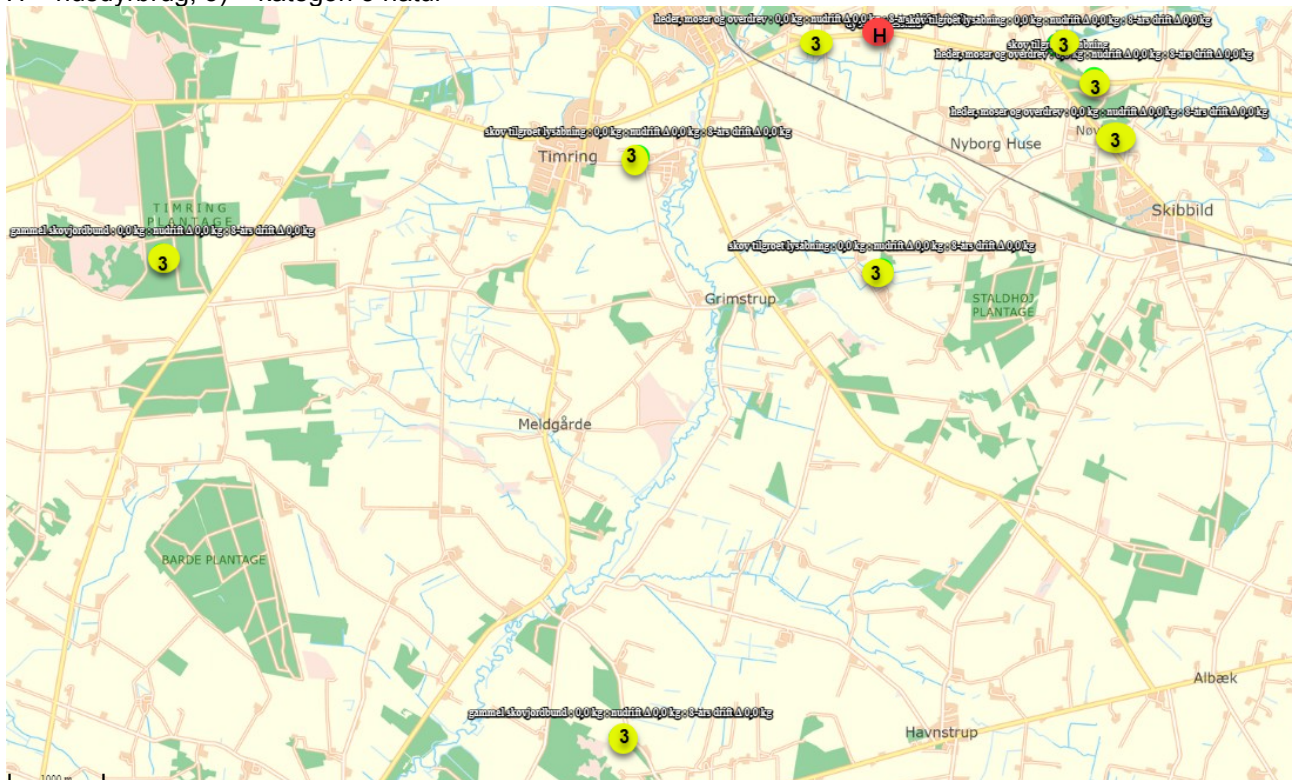


H = husdyrbrug, 2) = kategori 2 natur





H = husdyrbrug, 3) = kategori 3 natur





## Husdyrbrugets ammoniakemission

I ansøgningssekema 238872 er følgende naturpunkter afsat til ammoniakdepositionsbergring:

**Oversigt af naturpunkter** ? i

Navn:	Kategori:	Oprettet:	Kumulation:	Ruhed natur:	Merdeposition (kg N/ha/år):		Totaldeposition (kg N/ha/år):	
					8-års drift	Nudrift:		
gammel skovjordbund	Kategori 3	Ansøger	0	S	0,0	0,0	0,0	▼
gammel skovjordbund	Kategori 3	Ansøger	0	S	0,0	0,0	0,0	▼
skov tilgroet lysåbning	Kategori 3	Ansøger	0	S	0,0	0,0	0,0	▼
skov tilgroet lysåbning	Kategori 3	Ansøger	0	S	0,0	0,0	0,0	▼
skov tilgroet lysåbning	Kategori 3	Ansøger	0	S	0,0	0,0	0,0	▼
heder, moser og overdrev	Kategori 3	Ansøger	0	S	0,0	0,0	0,0	▼
heder, moser og overdrev	Kategori 3	Ansøger	0	Bn	0,0	0,0	0,0	▼
heder, moser og overdrev	Kategori 3	Ansøger	0	S	0,0	0,0	0,0	▼
heder og overdrev	Kategori 2	Ansøger	0	Bn	0,0	0,0	0,0	▼
heder og overdrev	Kategori 2	Ansøger	0	Bn	0,0	0,0	0,0	▼
heder og overdrev	Kategori 2	Ansøger	0	Bn	0,0	0,0	0,0	▼
lobeliesøer og højmoser	Kategori 2	Ansøger	0	V	0,0	0,0	0,0	▼
habitatnatur	Kategori 1	Ansøger	0	Bn	0,0	0,0	0,0	▼
habitatnatur	Kategori 1	Ansøger	0	Bn	0,0	0,0	0,0	▼
habitatnatur	Kategori 1	Ansøger	0	Bn	0,0	0,0	0,0	▲

### Samlet merdeposition på §3 områder, siden 2015

For at vurdere, om den samlede merdeposition, fra nudriften (for 8 år siden) til og med den ansøgte udvidelse i denne miljøtilladelse, har en negativ virkning på nærliggende naturområder, er der lavet beregninger til nærmeste §3 beskyttede naturområder.

Nærmeste naturområde er en §3 mose cirka 750 m vest for ejendommen. Der er beregnet en merdeposition på 0,0 kg N/ år på mosen.





Herning Kommune vurderer, da der i løbet af de sidste 8 år, ikke er sket en merbelastning, som overskrider 1,0 kg /ha/år, kan ændringen finde sted, i overensstemmelse med husdyrtilladelsesbekendtgørelsens krav om maksimal deposition af ammoniak til kategori 3-natur.

### **Kategori 1 natur**

Heder og Klitter på Skovbjerg Bakkeø, Idom Å og Ormstrup Hede er udpeget som Natura 2000 område N64, samt EF-habitatområder H57 og H225.

Natura 2000-området ligger cirka 8 km nordvest for husdyrbruget.

Området er beliggende i et landskab, der var isfrit under sidste istid. Dets hovedlinjer er skabt af moræneaflejringer fra næstsidste istid, de såkaldte bakkeøer, og af smeltevandsfloderne under sidste istid, der både havde udgravende og aflejrende effekt.

Ormstrup Hede ligger op til Idom Å, der afgrænser heden mod øst. Området på Skovbjerg Bakkeø består af 6 adskilte arealer: Nørre og Sønder Vosborg Hede, Vind Hede samt 3 arealer ved Kronhede

Området er domineret af indlandsklitter i mosaik med tør og våd hede. I den sydlige del af Vind Hede findes en række egekrat, som menes at være nogle af de sidste rester af de skove, der engang dækkede hele området. I områdets sydlige del ligger spredte klitter. Jordbunden består helt overvejende af morænesand og flyvesandsområder (klitter). Vegetationen domineres af hedelyng med indslag af revling og andre dværgbuske. På Vind Hede kan man finde spændende planter som vår-kobjælde og cypresulvefod.

Idom Å er et af landets reneste og mest uforstyrrede vandløb. Langs Idom Å findes der, udover det store hedeareal, både enge, moser og rigkær. Åen og de omgivende arealer danner levested for odder. Der er desuden fundet en lille bestand af stor vandsalamander i et vandhul i området.

Heder og klitter på Skovbjerg Bakkeø er udpeget som EF-habitatområde på baggrund af naturtyper:

2310 Indlandsklitter med lyng og visse 4010 Våde dværgbusksamfund med klokkelyng

2320 Indlandsklitter med lyng og revling 4030 Tørre dværgbusksamfund (heder)

2330 Indlandsklitter med åbne græsarealer med sandskæg og hvene 5130 Enekrat på heder, overdrev eller skrænter

3140 Kalkrige søer og vandhuller med kransnålalger 7140 Hængesæk

3160 Brunvandede søer og vandhuller 7150 Plantesamfund med næbfrø, soldug eller ulvefod på vådt sand eller blottet tørv

3260 Vandløb med vandplanter 7230 Rigkær

9190 Stilkegeskove og -krat på mager sur

Derudover er følgende dyrearter en del af udpegningsgrundlaget:

1096 Bæklampret 1166 Stor vandsalamander

1106 Laks 1355 Odder

De heder og klitter på Skovbjerg Bakkeø, som er udpeget til habitatområde, er enten A-målsatte eller B-målsatte i kommuneplanen 2017-2028 for Herning Kommune. For A-målsatte naturområder er målet, at de bevares med deres sjældne plante- og dyreliv intakt, og der gøres en særlig indsats for at videreudvikle naturværdierne. For B-målsatte naturområder er målet, at der arbejdes aktivt for en gunstig bevaringsstatus for områdernes plante- og dyreliv.

Baggrundsbelastningen for området er i forvejen på 14,2 kg N/ha/år.

Ammoniakdepositionen til natura 2000 er på 0,0 kg N/ha/år, både merdeposition og totaldeposition.

Herning Kommune vurderer, da beregningen af ammoniakdepositionen viser 0,0 kg N/ha år, i både merdeposition og totaldeposition, at kravet er overholdt.

### **Kumulation af ammoniak på kategori 1 natur**

Da der er en totaldeposition til Natura 2000 området på 0,0 kg N/ha/år vurderer Herning Kommune at det ikke er relevant at inddrage kumulation i vurderingen.

### **Kategori 2 og 3 natur, samt §3 natur**

Nærmeste kategori 2 natur (§3 overdrev) ligger omkring 3,7 km øst for husdyrbruget. Den beregnede totaldeposition til nærmeste kategori 2 natur er 0,0 kg N pr. år. Derved er kravet om en maksimal totaldeposition på 1,0 kg N/år overholdt.



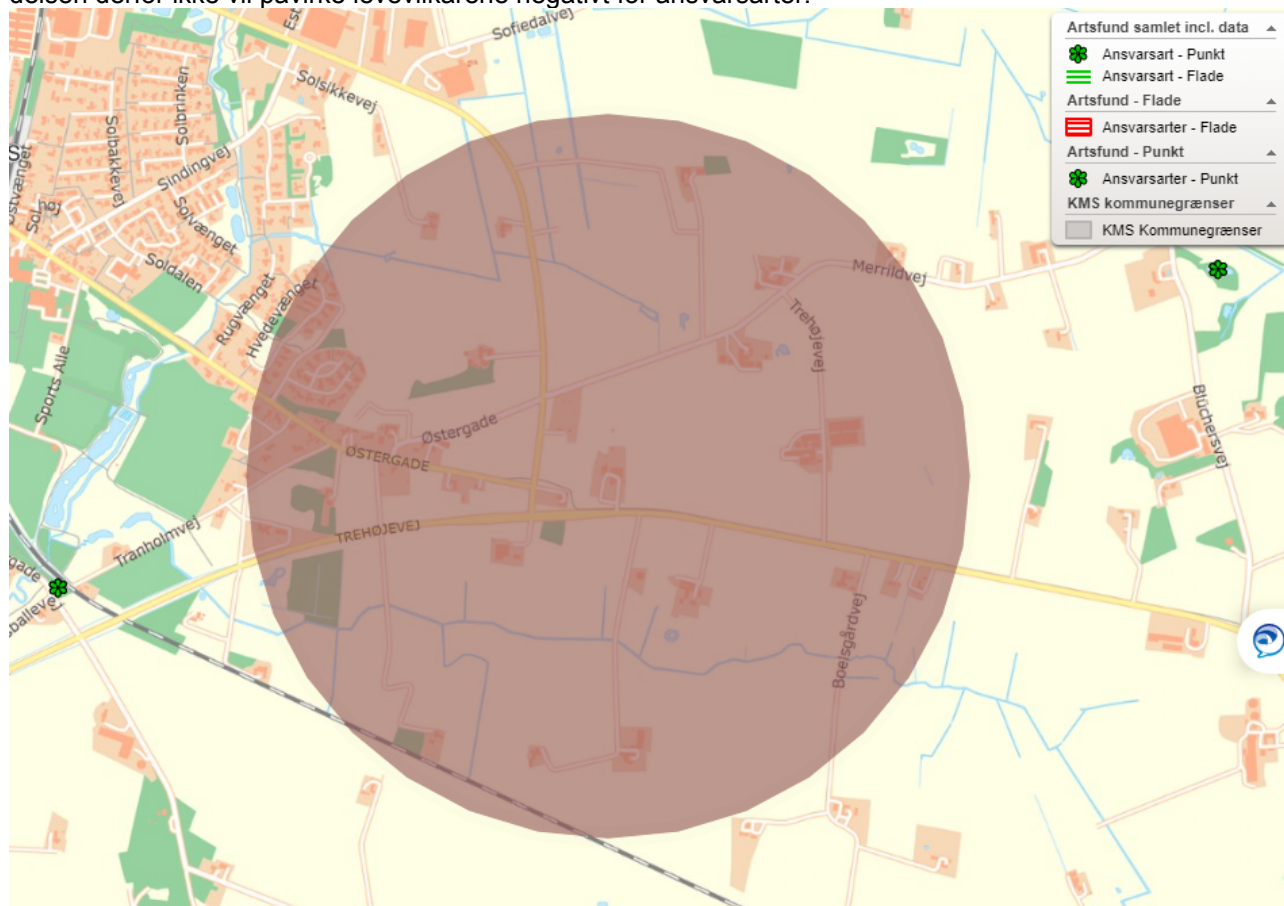
Nærmeste kategori 3 natur (§3 mose) ligger omkring 800 meter sydvest for husdyrbruget. Den beregnede merdeposition til naturområdet er 0,0 kg N pr. år. Nærmeste §3 natur er en eng beliggende cirka 900 m syd-øst for anlægget. Der vurderes ikke at være tilstandsændring.

### Ansvarsarter

Ansvarsarter er dyre- og plantearter, som Herning Kommune har et særligt ansvar for. Det kan være fordi arten er sjælden enten i Danmark eller i resten af verden. Derfor skal vi tage os særligt af disse arter.

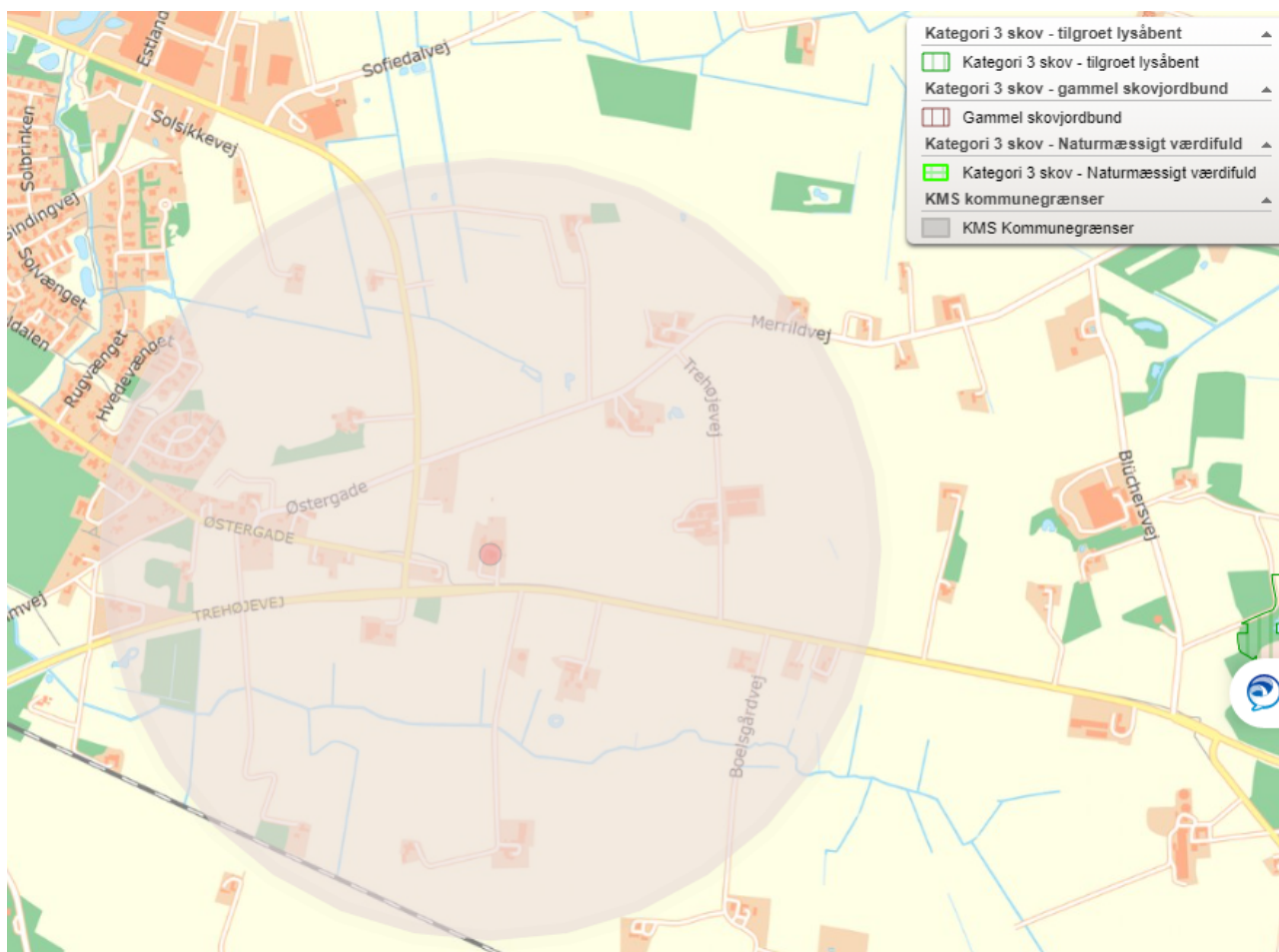
På heden, i ådalen, i skoven og i den bynære natur findes der ansvarsarter, og det er på deres levesteder, at indsatsen for at forbedre deres levevilkår skal ske.

Der er ikke registreret ansvarsarter indenfor 1000 m fra staldanlægget. Herning Kommune vurderer, at udvidelsen derfor ikke vil påvirke levevilkårene negativt for ansvarsarter.



### Oversigt over registrerede ansvarsarter indenfor 1000 m fra staldanlæg

Der ligger ingen ammoniakfølsom skov indenfor 1.000 meter af husdyrbruget.



### Oversigt over potentiel ammoniakfølsom skov

Herning Kommune vurderer, at udvidelsen af husdyrbruget ikke vil medføre en forøgelse af N-depositionen, i de omliggende naturområder, der ligger ud over det, som naturområderne kan tåle.

### Samlet vurdering: ammoniakbelastning af naturområder

Herning Kommune vurderer, at oplysninger om kildehøjder, ruhed og kumulation, er korrekte.

Herning Kommune vurderer, at kravene om maksimalt tilladt totaldeposition på kategori 1- og kategori 2-natur er overholdt.

Herning Kommune vurderer, at der ikke er grundlag for at skærpe kravene til meremissionen af ammoniak fra husdyrbruget, under hensyn til andre omkringliggende ammoniakfølsomme naturområder, eksempelvis ammoniakfølsomme skove, kategori 3-natur og §3 natur.

### Husdyrbrugets lugtemission

I husdyrbrugloven beskrives lugtgenekriterierne som den maksimale, miljømæssigt acceptable lugtgenebelastning<sup>2</sup> fra en given kilde ved den pågældende områdetype. Det betyder at der beregnes på husdyrbrugets lugt i nærmeste byzone, nærmeste samlede bebyggelse og ved nærmeste nabo. Desuden skal der tages højde for en eventuel kumulation fra andre husdyrbrug.

<sup>2</sup> Det er 5 OU<sub>E</sub> pr. m<sup>3</sup> og 1 LE pr. m<sup>3</sup> i et eksisterende eller ifølge kommuneplanens rammedel fremtidigt byzone- eller sommerhusområde. Det er 7 OU<sub>E</sub> pr. m<sup>3</sup> og 3 LE pr. m<sup>3</sup> i et område i landzone, der i lokalplan er udlagt til boligformål, blandet bolig og erhvervsformål eller til offentlige formål med henblik på beboelse, institutioner, rekreative formål og lignende, samt ved beboelsesbygninger på ejendommen uden landbrugspligt, som ikke ejes af driftsherren, hvor der inden for en afstand af 200 meter ligger flere end 6 beboelsesbygninger på hver sin ejendom uden ejendomspligt, som ikke ejes af driftsherren. Det er 15 OU<sub>E</sub> pr. m<sup>3</sup> og 10 LE pr. m<sup>3</sup> ved beboelsesbygninger på ejendomme uden landbrugspligt, der ikke ejes af driftsherren.



## Kumulation af lugt

Oplysningerne om den kumulative effekt skal bruges i lugtberegningen. Er der andre husdyrbrug, som medfører lugtgener i det samme punkt i byzonen, skærpes kravene til geneafstanden i forbindelse med ansøgningen.

Der ligger ikke andre husdyrbrug nærmere end 300 meter fra et eksisterende eller ifølge kommuneplanens rammedel fremtidigt byzone- eller sommerhusområde eller i et område i landzone, der i lokalplan er udlagt til boligformål, blandet bolig og erhvervsformål eller til offentlige formål med henblik på beboelse, institutioner, rekreative formål og lignende, samt ved beboelsesbygninger på ejendommen uden landbrugspligt, som ikke ejes af driftsherren, hvor der inden for en afstand af 200 meter ligger flere end 6 beboelsesbygninger på hver sin ejendom uden ejendomspligt, som ikke ejes af driftsherren eller inden for en afstand af 100 meter af beboelsesbygninger på ejendomme uden landbrugspligt, der ikke ejes af driftsherren.

Geneafstanden skal derfor ikke forøges.

## Ansøgning (238872) | Nabopåvirkning ?

For at der kan beregnes om lugt fra anlægget, skal nabobebyggelser og byzone angives på kortet. På "Listevisning" vises en oversigt over de nabobebyggelser der er angivet, og på "Resultater" findes resultaterne af de lugtberegninger der er foretaget på ansøgningen.

Kort Listevisning **Resultater** Kort i fuld skærm

### Samlet resultat af lugtberegning ? i

Bebyggelse	Kumulation	Model	Ukorrigeret geneafstand (m)	Korrigeret geneafstand (m)	Vægtet gennemsnitsafstand (m)	Genekriterie overholdt	
Pugdalvej 7	0	NY	0	0	0	Ja	▼
Pugdalvej 9	0	NY	0	0	0	Ja	▼
Herningvej 39A	0	NY	0	0	0	Ja	▼
Merrild Gde., Vildbjerg	0	NY	0	0	0	Ja	▼
Vildbjerg Præstegård, Vildbjerg	0	NY	0	0	0	Ja	▼
Vildbjerg Præstegård, Vildbjerg	1	NY	0	0	0	Ja	▼

**Konsekvenszone: 0 m**

Konsekvenszonen for husdyrbrugets lugtavgivelse er beregnet ud fra FMK modellen. For det ansøgte projekt er konsekvenszonen beregnet til 0 meter<sup>3</sup>. Konsekvenszonen er det område, hvor lugten fra husdyrbruget kan konstateres, uden at det af den grund vurderes at være til gene for omboende.

Herring Kommune vurderer, at de fastsatte kriterier for omboende, som følge af lugt fra husdyrbruget, er overholdt. Alle typer beboelse ligger udenfor geneafstanden, så udvidelsen af husdyrbruget vil ikke medføre væsentligt øgede lugtgener. Herring Kommune vurderer, at beskyttelsesniveauet i forhold til lugt er overholdt.

<sup>3</sup> Konsekvenszonen =  $1,6 * (Q)(0,6)$ , hvor Q = lugtemissionen [LE/s] = 3.053,14 LE/s



## Husdyrbrugets nabopåvirkning og tiltag der begrænser gener

### Støj

De anbefalede mindsteafstande mellem husdyrbruget og nærmeste beboelse er baseret på Miljøstyrelsens erfaringer om miljøforhold. Klassifikationen angiver hvilken afstand, der skønnes at være nødvendig mellem den pågældende virksomhed og boliger, i et område for åben og lav boligbebyggelse.

Udgangspunktet er, at afstanden skal give en rimelig sikkerhed for, at boligerne ikke udsættes for miljøgener, og at virksomheden ikke efterfølgende mødes med skærpede miljøkrav.

Jævnfør virksomhedsbeskrivelsen fra håndbog om Miljø og Planlægning, Miljøstyrelsen og Skov- og Naturstyrelsen, Landsplanafdelingen, 2004, anvender Herning Kommune følgende inddeling af husdyrbrugstyper:

Klasse 3: Hundepensioner, kenneler og rideskoler (mindre husdyrhold)	Klasse 1	0 m afstand
Klasse 6: Pelsdyrfarme	Klasse 2	20 m afstand
Klasse 6: Husdyrbrug med erhvervsmæssigt dyrehold, minus svinefarme	Klasse 3	50 m afstand
Klasse 7: Svinefarme med erhvervsmæssigt dyrehold	Klasse 4	100 m afstand
	Klasse 5	150 m afstand
	Klasse 6	300 m afstand
	Klasse 7	500 m afstand

Det ansøgte husdyrbrug går som udgangspunkt ind under klasse 6, med en afstand på 300 meter. Nærmeste nabo ligger cirka 160 meter fra husdyrbruget.

Da de anbefalede mindsteafstande til nabobeboelse, er 300 meter, og der ligger beboelse inden for denne afstand, har Herning Kommune vurderet på, om der er foretaget støjreducerende foranstaltninger på husdyrbruget.

Der er tale om et hold af ammekvæg, der er udegående store dele af året. Der er ikke støjkluder i form af fodersiloer, ventilationsanlæg eller malkeanlæg på husdyrbruget og der er kun begrænset antal transporter til og fra husdyrbruget. Der er ikke tidligere registreret støjgener fra husdyrbruget.

På baggrund af dette vurderer Herning Kommune, at støjpåvirkningen af omgivelserne ikke vil give anledning til gener for de omkringboende.

### Støv

Afstanden til nærmeste nabobeboelse er på 160 meter.

Husdyrbruget ligger mere end 100 m fra nærmeste nabo og Herning Kommune vurderer derfor, at husdyrbruget ikke vil give anledning til støvpåvirkning, som vil medføre væsentlige forøgede gener for de omkringboende.

### Skadedyr

I forbindelse med dyreholdet kan der forekomme gener fra skadedyr.

### Fluer

Dyrene er udegående store dele af året og er kun på stald i vintermånederne, hvor fluegener generelt er lav. Der er stillet vilkår om effektiv fluebekæmpelse, jævnfør 'Retningslinjer for fluebekæmpelse på og omkring gårde med husdyr', Aarhus Universitet, Institut for Agroøkologi.

### Rotter

Hvis der konstateres rotter og andre skadedyr på husdyrbruget skal Herning Kommunes Borgerservice straks skal kontaktes.





Herning Kommune vurderer, at husdyrbrugets forebyggelse og bekæmpelse af flue- og skadedyr er tilstrækkelig.

### Lys

Der er kun lys i stalden i vinterhalvåret i forbindelse med fodring. Herning Kommune vurderer, at lyset i og udenfor staldafsnittene ikke vil give væsentlige problemer. Dog fastsættes der vilkår om, at hvis der skulle opstå gener for de omkringboende, eller såfremt kommunen finder det nødvendigt, skal bedriften lade foretage undersøgelse af forskellige lyskilder, således at lyset uden for husdyrbruget formindskes.

### Til- og frakørsel fra husdyrbruget

Der henstilles til, at al transport skal foregå indenfor almindelig arbejdstid for at mindske gener. Sæsonbetonet arbejde kan forekomme udenfor disse tidspunkter, men skal søges begrænset.

### Rystelser

Virksomhedens bidrag til niveauet for vibrationsniveauet (dB re  $10^{-6}$  m/s<sup>2</sup>) målt som det maksimale KB-vægtede accelerationsniveau med tidsvægtning S må ikke overstige værdierne i Lavfrekvent støj, infralyd og vibrationer i eksternt miljø Orientering fra Miljøstyrelsen, nr. 9 1997, Tabel 1.

Tabel 1

Anvendelse	Kl.	Vægtet accelerationsniveau $L_{aw}$ i dB
Boliger i boligområder (hele døgnet)	Hele døgnet	75
Boliger i blandet bolig/erhvervsområde	18-7	
Børneinstitutioner og lignende	I åbningstiden	
Boliger i blandet bolig/erhvervsområde	7-18	80
Kontorer, undervisningslokaler og lignende	Hele døgnet	80
Erhvervsbebyggelse	Hele døgnet	85
Kontorer og tilsvarende lokaler i erhvervsbebyggelse, hvor der foregår følsomme aktiviteter	Hele døgnet	80

Virksomhedens bidrag til niveauet for lavfrekvent støj og infralyddrift (dB re  $10^{-6}$  m/s<sup>2</sup>) målt indendørs må ikke overstige værdierne i Lavfrekvent støj, infralyd og vibrationer i eksternt miljø Orientering fra Miljøstyrelsen, nr. 9 1997, Tabel 2.

Tabel 2

Anvendelse	Kl.	A-vægtet lydtryksniveau (10-160 Hz), dB	G-vægtet infralydniveau dB
Beboelsesrum, herunder børneinstitutioner og lignende	18-7	20	85
	7-18	25	85
Kontorer, undervisningslokaler, og lignende støjfølsomme rum	Hele døgnet	30	85
Erhvervsbebyggelse	Hele døgnet	35	90



Herning Kommune vurderer, at rystelser og lavfrekvent støj i og udenfor staldafsnittene ikke vil give væsentlige problemer. Dog fastsættes der vilkår om, at hvis der skulle opstå væsentlige gener for de omkringboende, eller såfremt kommunen finder det nødvendigt, skal bedriften lade foretage undersøgelse af forskellige vibrationskilder.

### **Reststoffer, affaldsproduktion og brug af naturressourcer**

Affaldsproduktionen på husdyrbruget er meget begrænset. Ejendommen er tilmeldt offentlig affaldsordning og efter behov afleveres erhvervsaffald, f.eks. plast fra wrapballer, hos AFLD/Fasterholt Deponi. Ansøger er informeret om at pr. 1 januar 2023 skal alt affald fra virksomheder sorteres i 10 fraktioner (inkl. tekstil). Da det er et lovgivningsmæssigt krav, vil der blive fulgt op på forholdet ved tilsyn, og der er således ikke stillet vilkår.

Dybstrøelse nedpløjes efter rengøring af stald på egne marker.

Farligt affald (medicinrester, kanyler mv) medtages af dyrlæge efter besøg.

Fra staldanlægget er der afledning af sanitært spildevand til offentlig spildevandskloak. Afløb i tidligere hestestald løber til fortank. I dybstrøelsesarealet er der etableret pumpeump. Se afløbsplan i bilag 1.

Herning Kommune vurderer, at reststoffer, affaldsproduktion og brug af naturressourcer på Trehøjevej 20, Vildbjerg ikke vil give anledning til en væsentlig miljøpåvirkning. Herning Kommune vurderer desuden, at afledning af spildevand fra staldanlægget samt afledning af sanitært spildevand sker efter gældende regler.

### **Vejledende grænseværdi for ammoniak ved anvendelse af BAT**

Ammoniakemissionen fra ejendommen er mindre end 750 kg/år, og derfor vurderes BAT ikke i denne tilladelse.

### **Eventuelle grænseoverskridende virkninger**

Da husdyrbruget ligger minimum 130 km fra grænsen til Tyskland, der er nærmeste selvstændige nation, vurderer Herning Kommune, at ændringen af husdyrbruget ikke vil have grænseoverskridende påvirkninger.

## **Lovgrundlag**

Ansøgningen er behandlet i henhold til kravene i lov om husdyrbrug og anvendelse af gødning m.v. (husdyrbrugloven)<sup>4</sup> med tilhørende bekendtgørelser: bekendtgørelse om tilladelse og tilladelse m.v. af husdyrbrug (husdyrtilladelsesbekendtgørelsen)<sup>5</sup> og bekendtgørelse om miljøregulering af dyrehold og om opbevaring og anvendelse af gødning (husdyrgødningsbekendtgørelsen)<sup>6</sup> samt Miljøstyrelsens vejledning om miljøtilladelse af husdyrbrug.

Herning Kommune har skriftligt orienteret naboer (matrikulære naboer) om ansøgningen i 14 dage fra den 26-9-2023 til den 10-10-2023.

## **Klagevejledning og offentliggørelse**

Herning Kommune har meddelt miljøtilladelse til udvidelse/etablering af husdyrbruget på Trehøjevej 20, 7480 Vildbjerg. Miljøtilladelsen er givet i medfør af §16b i husdyrbrugloven.

Det er muligt at klage over afgørelsen til Miljø- og Fødevarerklagenævnet. Miljøtilladelsen bliver offentliggjort på Herning Kommunes hjemmeside [www.herning.dk](http://www.herning.dk) under "Offentliggørelser og høringer" og "Landbrug" fra den 11-10-2023. Der kan klages i 4 uger. Klageberettigede er ansøger og enhver, der har en individuel, væsentlig interesse i sagen samt visse organisationer, alle som er angivet i husdyrbruglovens §84-87.

Hvis du ønsker at klage over denne afgørelse, kan du klage til Miljø- og Fødevarerklagenævnet. Du klager via Klageportalen, som du finder et link til på forsiden af [www.nmkn.dk](http://www.nmkn.dk). Klageportalen ligger på [www.borger.dk](http://www.borger.dk)

<sup>4</sup> Lovbekendtgørelse om husdyrbrug og anvendelse af gødning m.v., nr. 520, 2019-05-01, med efterfølgende ændringer.

<sup>5</sup> Bekendtgørelse om tilladelse og tilladelse m.v. af husdyrbrug, nr. 2225, 27-11-2021, med efterfølgende ændringer.

<sup>6</sup> Bekendtgørelse om miljøregulering af dyrehold og om opbevaring af gødning, nr. 2243, 2021-11-29, med senere ændringer.



og [www.virk.dk](http://www.virk.dk). Du logger på [www.borger.dk](http://www.borger.dk) eller [www.virk.dk](http://www.virk.dk), ligesom du plejer, typisk med NEM-ID. Klagen sendes gennem Klageportalen til den myndighed, der har truffet afgørelsen. En klage er indgivet, når den er tilgængelig for Herning Kommune i Klageportalen.

Klagen skal være tilgængelig for Herning Kommune i Klageportalen. For at klagen er tilgængelig skal klager har godkendt og betalt gebyr/bestilt en faktura i Klageportalen. Det skal senest ske den 8-11-2023.

Miljø- og Fødevareklagenævnet skal som udgangspunkt afvise en klage, der kommer uden om Klageportalen, hvis der ikke er særlige grunde til det. Hvis du ønsker at blive fritaget for at bruge Klageportalen, skal du sende en begrundet anmodning til Herning Kommune, der har truffet afgørelse i sagen. Herning Kommune videresender herefter anmodningen til Miljø- og Fødevareklagenævnet, som træffer afgørelse om, hvorvidt din anmodning kan imødekommes.

Hvis afgørelsen påklages, bliver det meddelt ansøger.

En eventuel klage har ikke opsættende virkning, medmindre Miljø- og Fødevareklagenævnet bestemmer andet, hvorfor miljøtilladelsen, på eget ansvar, kan udnyttes, før klagefristen er udløbet, i henhold til husdyrbruglovens § 81, stk. 1.

## Søgsmål

Denne afgørelse om miljøtilladelse kan også indbringes for domstolene, jævnfør husdyrbruglovens § 90. Det skal ske indenfor seks måneder efter offentliggørelsen.

Med venlig hilsen

Charlotte Böttcher

Miljøsagsbehandler  
Herning Kommune  
Teknik og Miljø, Landbrugsteam





## Interessentliste for høringsperiode og offentliggørelse

### Nedenstående er orienteret om udkast til miljøtilladelse:

#### Ansøger

- Trehøjevej 20, 7480 Vildbjerg

#### Omboende og andre, som får udkastet til miljøtilladelse i høring (matrikulære naboer)

- Merrildvej 2, 7480 Vildbjerg
- Pugdalvej 7, 7480 Vildbjerg
- Pugdalvej 9, 7480 Vildbjerg
- Trehøjevej 20, 7480 Vildbjerg

### Nedenstående er orienteret om miljøtilladelse:

#### Klageberettigede, jævnfør husdyrbruglovens § 84

##### Ansøger

- Trehøjevej 20, 7480 Vildbjerg

Enhver, der har en individuel, væsentlig interesse i sagens udfald, er i høringsperioden blevet gjort opmærksom på, at meddelelse af afgørelsen sker ved offentlig annoncering på Herning Kommunes hjemmeside.

#### Klageberettigede, jævnfør husdyrbruglovens §85

- Danmarks Fiskeriforening
- Ferskvandsfiskeriforeningen
- Forbrugerrådet
- Arbejderbevægelsens Erhvervsråd

#### Klageberettigede, jævnfør husdyrbruglovens §86

- Danmarks Naturfredningsforening, lokalafdeling Herning
- Dansk Ornitologisk Forening, lokalafdeling Herning
- Foreningen af bredejere ved Gødstrup Sø

#### Klageberettigede, jævnfør husdyrbruglovens §87

- Dansk Ornitologisk Forening
- Friluftsrådet
- Danmarks Naturfredningsforening
- Det Økologiske Råd
- Danmarks Sportsfiskerforbund
- Aktive Fritidsfiskere i Danmark

#### Andre:

- Styrelsen for Patientsikkerhed



# Oversigt over bilag

Bilag 1: Afløbsplan

TREHØJEVEJ 20

