

Miljø

Skelbækvej 2
6200 Aabenraa
Tlf.: 7376 7676

Dato: 22-04-2022
Sagsnr.: 22/11342

Kontakt: Laura Klaver
Direkte tlf.: 7376 7351
E-mail: lklav@aabenraa.dk

Afgørelse om opførelse af en kornsilo på Årslevvej 22, 6230 Rødekro

Aabenraa Kommune træffer afgørelse om, at etableringen af en kornsilo på Årslevvej 22, 6230 Rødekro, matr. nr. 4 Årslev, Hjordkær kan accepteres under forudsætning af, at etableringen sker som anmeldt. Anmeldelsen med bilag kan ses af bilag 1.

Det skal oplyses, at denne afgørelse ikke omfatter andre afgørelser eller tilladelser efter anden lovgivning end efter husdyrgodkendelsesbekendtgørelsen¹. Der skal således ansøges om byggetilladelser og eventuelle øvrige tilladelser særskilt.

Begrundelse

Allan Brodersen Jessen anmeldte den 1. april 2022 opførelsen af en ny kornsilo på husdyrbruget Årslevvej 22, 6230 Rødekro.

Kornsiloen á ca. 1.000 ton kapacitet ønskes opført i umiddelbar tilknytning til det eksisterende siloanlæg og transportsystem. Siloen er af fabrikatet Sukup Europe og opføres syd for de to øvrige siloer og den eksisterende korn- og halmlade på ejendommen. Siloen opføres i galvaniseret materiale, og monteres med kædelevator med sidesnegle til eksisterende tømmesystemer. Der etableres en tagtrappe med forbindelse til de to øvrige siloer. I forbindelse med siloen opføres en ny blæser til korntørring/beluftning. Siloen har en sidehøjde på 8,97 m, en totalhøjde på 13,41 m og en diameter på 14,60 m, jf. bilag 1.

Siloen skal anvendes til nedtørring og opbevaring af egen produktion af korn til husdyrproduktionen på ejendommen Årslevvej 22, 6230 Rødekro. Det eksisterende siloanlæg har ikke længere tilstrækkelig kapacitet til at sikre en tilstrækkelig foderkapacitet og foderkvalitet.

Siloen opføres i galvaniserede stålplader, som i den første tid vil have en lidt blank overflade, men med tiden bliver matte. I forbindelse med byggeriet foretages der ikke terrænændringer på mere end +/- 1 m.

¹ Bekendtgørelse nr. 2225 af 27. november 2021 om godkendelse og tilladelser m.v. af husdyrbrug.

Ejendommen ligger i landzone mellem Aabenraa og Hjordkær, umiddelbart nordøst for Årslev. Markerne omkring husdyrbruget er adskilt af læhegn, der er et karakteristisk element i landskabet. Der er ca. 150 m til nærmeste nabobeboelse nordøst for husdyrbruget, målt fra nærmeste produktionsbygning. Afstanden fra den anmeldte silo til de nærmeste nabobeboelser syd for husdyrbruget er ca. 200 m. Den nye kornsilo placeres, så den mod vest er afskærmet af eksisterende bygninger og beplantning, og i de resterende retninger er afskærmet af læhegn på de omkringliggende marker.

Ejendommen er ikke beliggende inden for områder i kommuneplanen, der har til formål at beskytte udpegede bevaringsværdier, herunder kulturhistoriske, geologiske eller landskabelige hensyn. Ejendommen ligger i et område, der i kommuneplanen er udpeget som 'særligt værdifuldt landbrugsområde', hvor landbrugets interesser og arealanvendelse vægtes højt.

Placeringen af siloen fremgår af nedenstående oversigtskort, markeret med rødt.



Med den valgte placering er siloen tænkt ind i ejendommens logistik, og ligger naturligt i tilknytning til de to øvrige siloer og den eksisterende korn- og halmlade. Det samlede anlæg ligger delvist skjult i terrænet, så det ikke vil virke dominerende i landskabet, idet eksisterende beplantning og den eksisterende bygningsmasse giver

en visuel afskærmning, som mindsker anlæggets indflydelse på det omkringliggende landskab. Med denne placering samt valget af ikke reflekterende materialer vurderer Aabenraa Kommune, at opførelsen af siloen ikke vil være i strid med hensynet til områdets landskabelige interesser.

Aabenraa Kommune har i sin afgørelse lagt vægt på følgende:

- At anlægget er erhvervsmæssigt nødvendigt for ejendommens drift som landbrugsejendom med et stort husdyrhold.
- At der ikke foretages ændringer i det eksisterende terræn på mere end +/- 1 m.
- At bygningshøjden for siloerne er lavere end 20 m.
- At placeringen af anlægget overholder afstandskravene på 50 m til byzone, lokalplaner og nabobeboelse.
- At de i kommuneplanen udpegede bevaringsværdier ikke påvirkes væsentligt.

På oplyste baggrund er det Aabenraa Kommunes vurdering, at det anmeldte kan foretages uden tilladelse eller miljøgodkendelse i henhold til husdyrbruglovens² §§ 16 a eller 16 b. Desuden er det kommunens vurdering, at det ansøgte kan gennemføres uden at være til gene for naboer, uden at give anledning til miljøforurening og uden at være i strid med områdets landskabelige værdier. Derfor er det kommunens vurdering, at det ansøgte kan accepteres.

Hjemmel

Afgørelsen er truffet med hjemmel i § 10, jf. § 20 stk. 4 i husdyrgodkendelsesbekendtgørelsen.

Udnyttelsesfrist

Det skal oplyses, at afgørelsen bortfalder, hvis den ikke er udnyttet inden 6 år fra dags dato. Endvidere gælder det, at hvis afgørelsen herefter ikke udnyttes helt eller delvist i 3 på hinanden følgende år, bortfalder den del af afgørelsen, der ikke har været udnyttet de seneste 3 år.

Aktindsigt

Du har ifølge forvaltningslovens³ § 9 ret til aktindsigt i alle dokumenter, der vedrører sagen med sagsnr.: 22/11342. Eventuel aftale herom skal aftales med Team Miljø.

Klagevejledning

Afgørelsen er meddelt i medfør af husdyrbrugloven og kan i medfør af lovens § 76 påklages til Miljø- og Fødevareklagenævnet.

Hvis du ønsker at klage over denne afgørelse, kan du klage til Miljø- og Fødevareklagenævnet. Du klager via Klageportalen, som du finder et link til på forsiden af www.naevneneshus.dk. Klageportalen ligger på www.borger.dk og www.virk.dk. Du logger på

² Lovbekendtgørelse nr. 520 af 1. maj 2019 om husdyrbrug og anvendelse af gødning m.v. med senere ændringer

³ Lovbekendtgørelse nr. 433 af 22. april 2014 'Forvaltningsloven'

www.borger.dk eller www.virk.dk, ligesom du plejer, typisk med NEM-ID. Klagen sendes gennem Klageportalen til Aabenraa Kommune, der har truffet afgørelsen. En klage er indgivet, når den er tilgængelig for kommunen i Klageportalen. Når du klager, skal du som privatperson betale et gebyr på kr. 900. For virksomheder og organisationers vedkommende er gebyret på 1.800 kr. Du betaler gebyret med betalingskort i Klageportalen.

Miljø- og Fødevareklagenævnet skal som udgangspunkt afvise en klage, der kommer uden om Klageportalen, hvis der ikke er særlige grunde til det. Hvis du ønsker at blive fritaget for at bruge Klageportalen, skal du sende en begrundet anmodning til den myndighed, der har truffet afgørelse i sagen. Myndigheden videresender herefter anmodningen til Miljø- og Fødevareklagenævnet, som træffer afgørelse om, hvorvidt din anmodning kan imødekommes.

Klagefristen udløber 4 uger efter, at afgørelsen er meddelt. Er afgørelsen offentligt bekendtgjort, regnes klagefristen dog altid fra bekendtgørelsen. Hvis klagefristen udløber på en lørdag eller helligdag, forlænges fristen til den følgende hverdag.

Afgørelsen meddeles og offentliggøres den 22. april 2022. En eventuel klage skal være modtaget senest den 20. maj 2022, der er dagen for klagefristens udløb.

Når Aabenraa Kommune modtager en klage, underretter kommunen straks anmelder om klagen.

Afgørelsen kan påklages af:

- Afgørelsens adressat
- Miljøministeren, når væsentlige nationale eller internationale interesser er berørt.
- Enhver, der har en individuel, væsentligt interesse i sagens udfald.
- Styrelsen for Patientsikkerhed
- Arbejderbevægelsens Erhvervsråd
- Forbrugerrådet
- Danmarks Naturfredningsforening
- Danmarks Naturfredningsforenings lokalkomité
- Danmarks Fiskeriforening
- Ferskvandsfiskeriforeningen for Danmark

Søgsmål til prøvelse af afgørelsen skal være anlagt inden 6 måneder efter, at afgørelsen er offentligt bekendtgjort.

Parter og klageberettigede, har ifølge forvaltningslovens § 9 ret til aktindsigt. Eventuel aftale herom kan træffes med Team Miljø.

Afgørelsen sendes til nedenstående:

- Ejer og anmelder
- Styrelsen for Patientsikkerhed
- Arbejderbevægelsens Erhvervsråd
- Forbrugerrådet

- Danmarks Naturfredningsforening
- Danmarks Naturfredningsforenings lokalkomité
- Danmarks Fiskeriforening
- Ferskvandsfiskeriforeningen for Danmark

Har du kommentarer eller spørgsmål til denne afgørelse, er du velkommen til at kontakte mig.

Venlig hilsen

Laura Klaver

Laura Klaver
Agrobiolog
Team Miljø

Vedlagt bilag: Ansøgningsmateriale



Sukup Europe Stålsilo

Afstandskrav & Brandsikring



Afstandskrav

Én eller flere siloer, som bliver opsat af Sukup Europe er omfattet af "Faste Brændbare Stoffer", hvorfor placeringer af siloer bliver fastlagt ud fra "Kapitel 4 - Lagerafsnit med oplag i silo i det fri".

Placeringen for den enkelte Sukup Stålsilo er bestemt ud fra en række punkter, som fremgår af afsnit **4.3 Afstandsforhold** for at minimere risikoen for brandspredning over skel i tilfælde af brand.

Placeringen afgøres ud fra størrelsen af oplaget samt eventuelle omkringliggende bygninger, naboskel mv.

I nogle tilfælde kan det lokale redningsberedskab opstille yderligere krav og skærper, som skal overholdes i forbindelse med opsætning af en Sukup Stålsilo.

Nedenfor listes de afsnit mv., som indeholder bestemmelser for, hvordan en Sukup Stålsilo skal placeres med udgangspunkt i "**Faste Brændbare Stoffer, Kapitel 4, Afsnit 4.3 Afstandsforhold**":

Tabel 4.1:

Stålsiloer med oplag, hvor der i tilfælde af brand <u>alene</u> er tale om en ulmebrand		
Samlet rumindhold i en eller flere stålsiloer	$\leq 1.000 \text{ m}^3$	$> 1.000 \text{ m}^3$
Vejledende afstand til naboskel samt vej- og stimidte	2,5 m	5 m ¹⁾ 10 m ²⁾

Tabel 4.1: Afstand til naboskel samt vej- og stimidte for stålsiloer med oplag, hvor der i tilfælde af brand alene er tale om en ulmebrand.

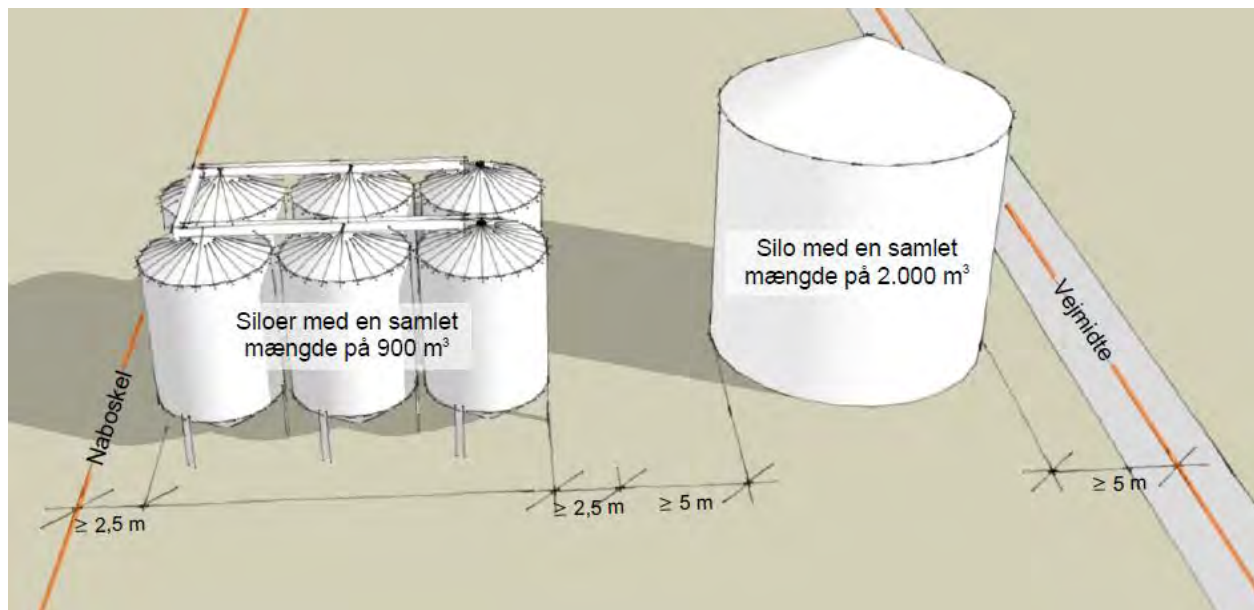
- 1) Afstanden på 5 m til naboskel samt vej- og stimidte gælder kun, hvis den enkelte silo ikke overstiger 2.000 m^3 og det samlede rumindhold i siloerne ikke overstiger 12.000 m^3 .
- 2) Afstanden på 10 m til naboskel samt vej- og stimidte gælder i de tilfælde, hvor grænserne i note 1) ikke er opfyldt, se figur 4.2.

Tabel 4.2:

Stålsiloer med oplag, hvor der i tilfælde af brand er tale om <u>andet</u> end en ulmebrand		
Samlet rumindhold i den enkelte silo	$\leq 250 \text{ m}^3$	$> 250 \text{ m}^3$
Vejledende afstand til naboskel samt vej- og stimidte	2,5 m	Konkret vurdering/risikovurdering, jf. punkt 4.1.3

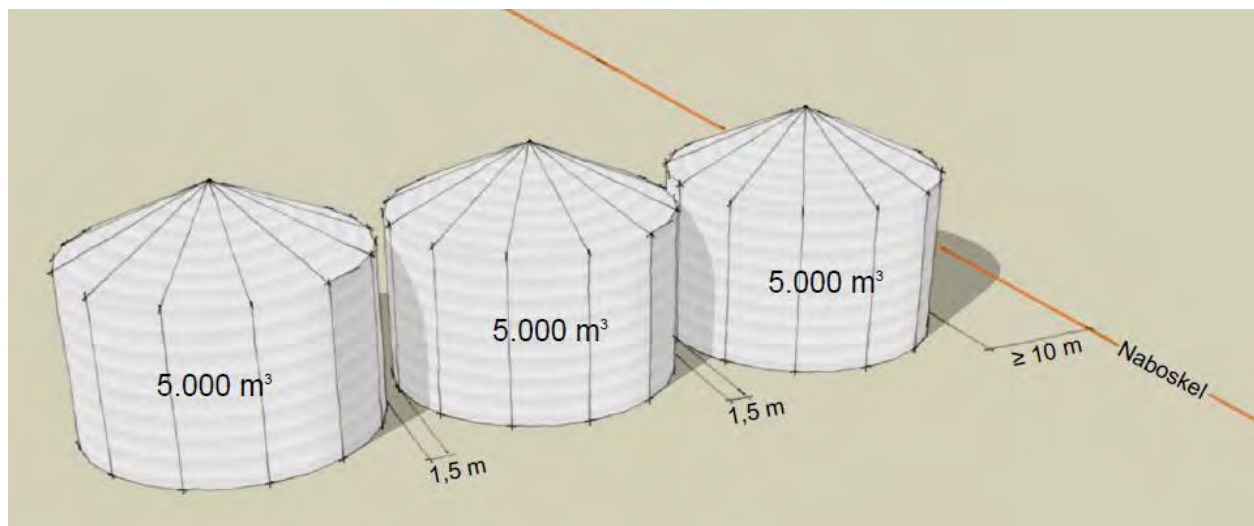
Tabel 4.2: Afstand til naboskel samt vej- og stimidte for stålsiloer med oplag, hvor der i tilfælde af brand er tale om andet end en ulmebrand.

Figur 4.1



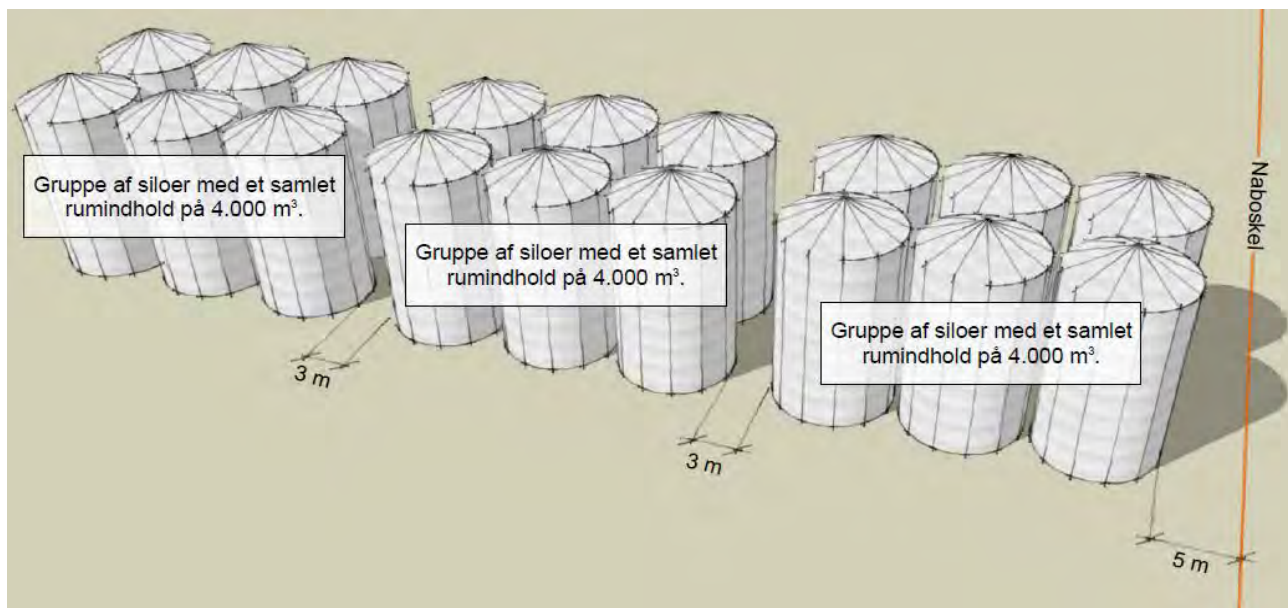
Figur 4.1: Eksempel på afstand til naboskel samt vejmidte for oplag af korn i siloer. Opmærksomheden henledes på, at de 6 mindre siloer er fritliggende fra den store silo og samlet set ikke indeholder mere end 1.000 m³, hvormed afstanden til naboskel kan nedsættes til 2,5 m.

Figur 4.2



Figur 4.2: Figuren viser tre siloer med et samlet rumindhold på mere end 12.000 m³, hvorfor afstanden til naboskel er 10 m, jf. tabel 4.1.

Tabel 4.3:

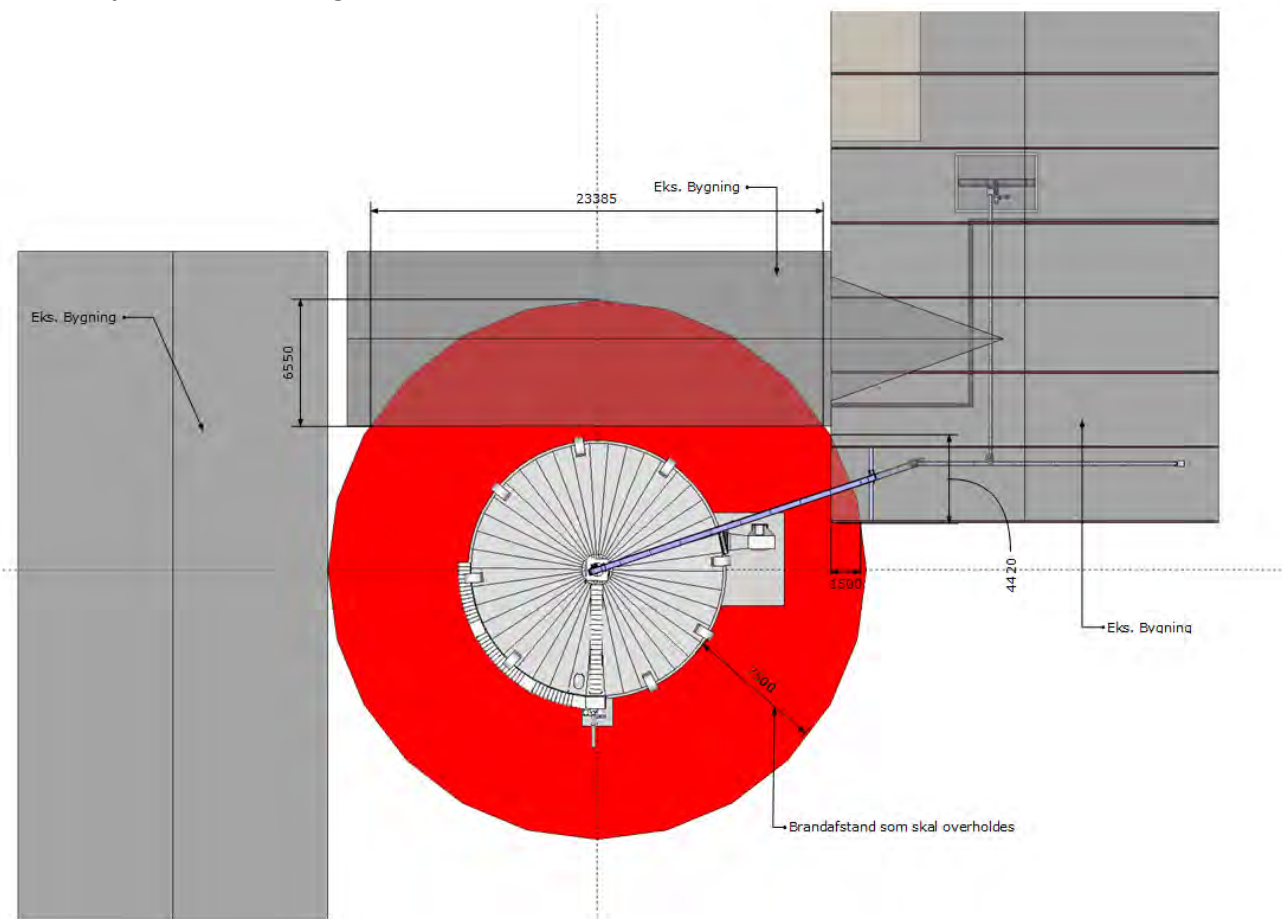


OBS. For yderligere uddybning af ovenstående tabeller/figurer henvises der til Kapitel 4.3, side 7-10

Brandsikring

Hvis ovenstående krav af anden årsag ikke kan overholdes i forbindelse med opførelse af én eller flere siloer, hvor eksempelvis afstanden til en bygning mindskes mere end, hvad som er tilladt, vil nedenstående belyse muligheden for at brandsikre ud fra et givet eksempel. Brandsikringen skal selvfølgelig vurderes og foretages ud fra det enkelte tilfælde og de omstændigheder der finder sted.

Eksempel 1 - Brandsikring



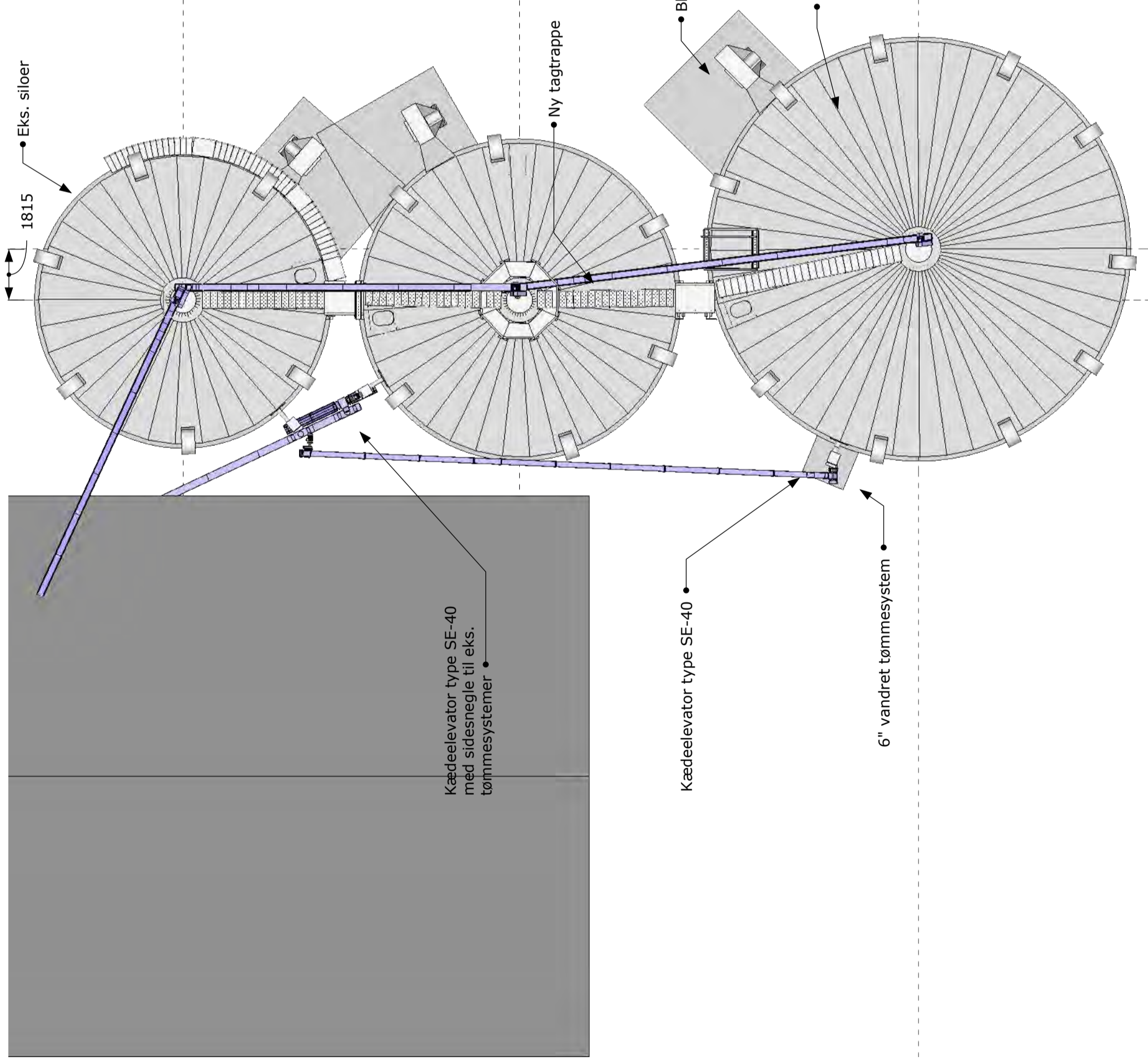
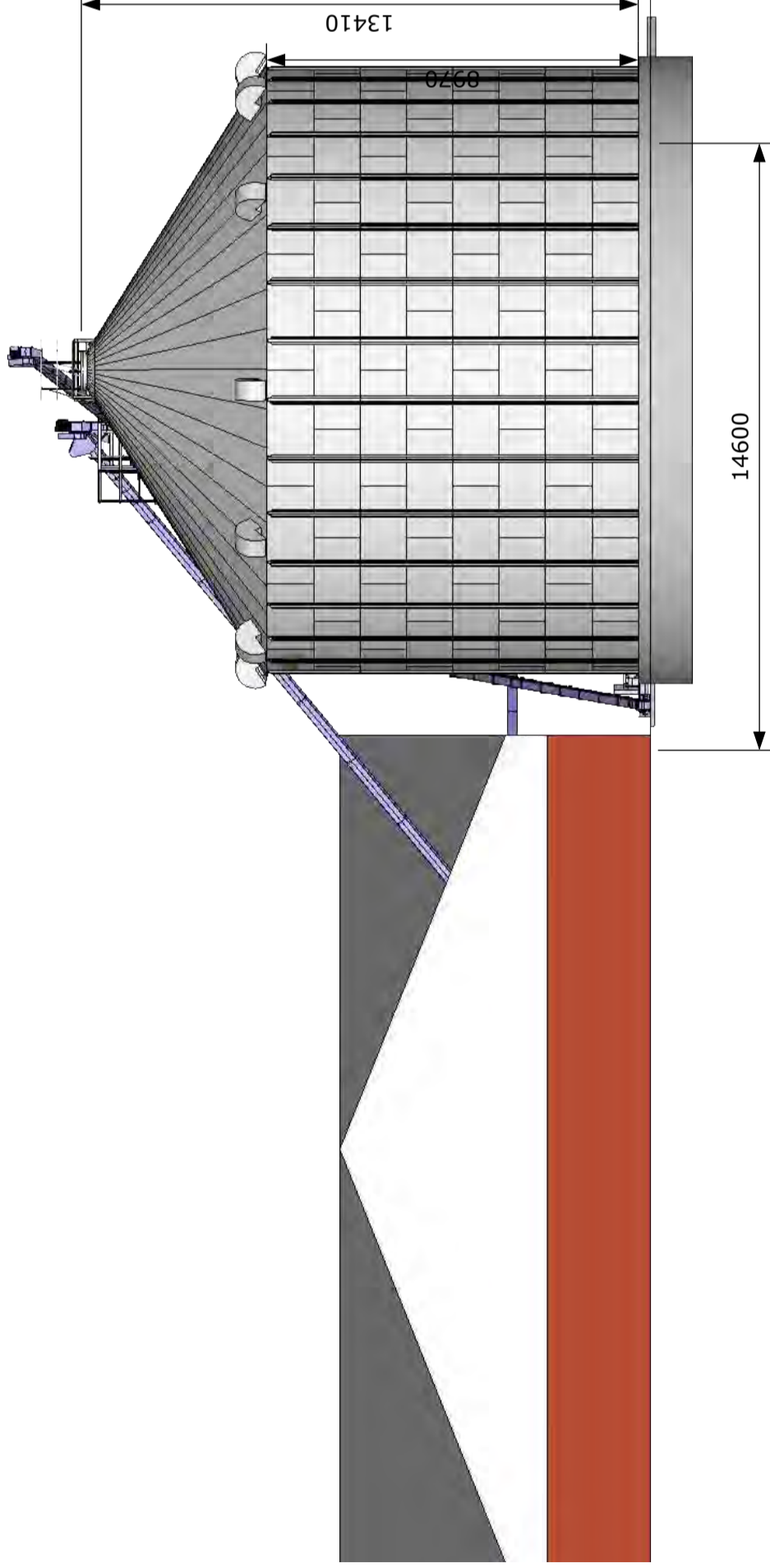
Da Siloen placeres blandt bygninger skal den indbyrdes brandmæssige afstand overholdes.

I dette tilfælde skal Siloen have en afstand til omkringliggende bygninger på **7,5 m**. I henhold til Siloens placering, vil det kun være muligt at overholde disse brandkrav hvis der brandsikres.

På ovenstående tegning er der indtegnet en "brandzone" på 7,5m rundt om hele Siloen.

De steder hvor brandzonen ligger inde/overlapper i eks. bygninger skal der brandsikres i fuld højde ved brug af BS60 materiale. Jf. tegningen nedenfor skal bygningen nord fra siloen brandsikres samt en mindre del af bygningen nord-øst for siloen.

Vinduer/døre/porte skal fjernes og fuldmures for at der opnås brandsikkerhed i form af BS60.



Kædelevator type SE-40
med sidesnegle til eks.
tømmesystemer

Kædelevator type SE-40

6" vandret tømmesystem

Eks. siloer



1815


Ny tagtrappe

Blæser

Sukup silo type 4808

14240



Sagsnr.:	005630
Kunde:	I/S Jessen Aarslevvej 22 6230 Rødekro
Projekt adresse:	Aarslevvej 22 6230 Rødekro
Kunde mail:	
Kunde nr.:	Dato: 22.03.2022
Mål:	1: Format: A2
Tegningsnr:	Layout: 5630-13
Version:	01 Udført:
Emne:	Layout Fase:
Salg	Salg
<small>Obs: Denne tegning er vores ejendom. Den må ikke overføres, kopieres eller udnyttes af tredje mand.</small>	
	
Sukup Europe A/S Mimersvej 5 DK - 8722 Hedensted www.sukup-eu.com Mail: info@sukup-eu.com Tel.: +45 7568 5311	