

Esben Wulff Andersen
Langsiggårdsvvej 4, Thorup
9520 Skørping

Center Natur og Miljø

Hobrovej 110 | 9530 Støvring
Telefon 99 88 99 88
raadhus@rebild.dk | www.rebild.dk

Journalnr: 09.17.24-P19-1-21
Ref.: Maria G. Larsen
Telefon: 99887645

Dato: 08.06.2021

§ 20 afgørelse om ikke-godkendelsespligt til etablering samt lovliggørelse af to tørresiloer, på Langsiggårdsvvej 4, Thorup, 9520 Skørping jf. § 10

Center Natur og Miljø, Rebild Kommune har den 10. februar 2021 modtaget en anmeldelse om etablering af en tørresilo/fodersilo samt lovliggørelse af en eksisterende tørresilo/fodersilo, beliggende på Langsiggårdsvvej 4, Thorup, 9520 Skørping, hovedmatrikel 6a, Torup By, Torup CVR: 20803681, CHR 32305, ejendomsnr. 8400002969.

Anmeldelsen er modtaget gennem det elektroniske selvbetjeningsystem www.husdyrgodkendelse.dk, og der er indsendt supplerende oplysninger den 23. april 2021. Anmeldelsen har skema nr. 225369.

Afgørelse

Rebild Kommune meddeler afgørelse efter husdyrgodkendelsesbekendtgørelsens¹ § 20, stk. 4 om, at etableringen af to fodersiloer på ejendommen Langsiggårdsvvej 4, Thorup, 9520 Skørping, kan foretages uden godkendelse eller tilladelse efter §§ 16 a eller 16 b i husdyrbrugloven².

Afgørelsen er baseret på oplysningerne i ansøgningen med skemanr. 225369 version 2, de indsendte oplysninger jf. bilag 1. pkt. A, og bilag 2. pkt. A i husdyrgodkendelsesbekendtgørelsen samt supplerende oplysninger.

Ansøgningen er behandlet i henhold til § 10 i husdyrgodkendelsesbekendtgørelsen, og det anmeldte er ikke i strid med de generelle krav til placering m.v. i husdyrbruglovens § 6.

Rebild Kommune vurderer, at de ansøgte fodersiloer, der placeres i tilknytning til det eksisterende byggeri, er erhvervsmæssig nødvendig for ejendommens drift som landbrugsejendom.

Det er endvidere vurderet, at det ansøgte ikke er i strid med Kommuneplan 2017-29³.

Gyldighed, udnyttelse og bortfald

Afgørelsen er gyldig fra den 8. juni 2021, hvor den offentliggøres på Rebild Kommunes hjemmeside, www.rebild.dk.

¹ Bekendtgørelse om godkendelse og tilladelse m.v. af husdyrbrug nr. 2256 af 29. december 2020

² Lov om husdyrbrug og anvendelse af gødning m.v. nr. 1572 af 20. december 2006, jf. lovbek. nr. 520 af 1. maj 2019.

³ <http://rebild.dk/politik/planer-og-visioner/kommuneplan-2017-2029>

Afgørelsen bortfalder, jf. § 53, stk. 1 i husdyrgodkendelsesbekendtgørelsen, hvis den ikke er udnyttet inden 6 år efter, at afgørelsen er meddelt. Hvis en del af afgørelsen ikke er udnyttet, bortfalder afgørelsen for denne del.

I forbindelse med miljøtilsyn vil afgørelsen blive gennemgået, og hvis det konstateres, at oplysningerne givet i anmeldelsen ikke svarer til produktionen, vil kommunen betragte anmeldelsen som bortfaldet. Rebild Kommune vil se det som skærpende omstændighed med eventuelt krav om, at ændringerne skal godkendes efter husdyrbrugloven.

Det er til enhver tid ejers ansvar at gøre sig bekendt med og følge gældende lovgivning.

Offentlighed

Udkast til afgørelse har i perioden 20.05.2021 – 03.06.2021 været i høring hos ansøger.

Afgørelsen er af Rebild Kommune vurderet at være af underordnet betydning for naboer, da etableringen af de to fodersiloer ikke vil ændre oplevelsen af landskabet eller ejendommen væsentligt og det ansøgte har derfor ikke været sendt i nabohøring.

Klagevejledning

Hvis du ønsker at klage over denne afgørelse, kan du klage til Miljø- og Fødevarerklagenævnet.

Klagen skal indgives inden 4 uger fra at afgørelsen er offentligt bekendtgjort.

Du klager via Klageportalen, som du finder via www.naevneneshus.dk, www.borger.dk eller www.virk.dk. Du logger på Klageportalen med NEM-ID. En klage er indgivet, når den er tilgængelig for Rebild Kommune via Klageportalen. Når du klager, skal du betale et gebyr på 900,-kr. for borgere og 1.800,- kr. for virksomheder, organisationer og offentlige myndigheder.

I Klageportalen sendes din klage automatisk først til Rebild Kommune. Hvis Rebild Kommune fastholder afgørelsen, sender Rebild Kommune klagen videre til behandling i nævnet via Klageportalen. Du får besked om videresendelsen.

Miljø- og Fødevarerklagenævnet afviser din klage, hvis du sender den uden om Klageportalen, medmindre du forinden er blevet fritaget for brug af Klageportalen. Hvis du ønsker at blive fritaget for at bruge Klageportalen, skal du sende en begrundet anmodning til Rebild Kommune. Rebild Kommune videresender herefter din anmodning til nævnet, som træffer afgørelse om, hvorvidt du kan fritages. Se betingelserne for at blive fritaget på www.nmkn.dk.

En eventuel klage skal være Miljø- og Fødevarerklagenævnet i hænde senest **tirsdag den 06.07.2021**.

Tilladelsen kan godt udnyttes, selvom der klages over den, medmindre Miljø- og Fødevarerklagenævnet bestemmer andet, og under forudsætning af, at andre nødvendige tilladelser er indhentet. Det skal bemærkes, at Miljø- og Fødevarerklagenævnet ved sin behandling kan ændre eller ophæve en godkendelse. Udnyttes en godkendelse, der er klaget over, sker det derfor for egen regning og risiko.

Afgørelsen kan endvidere indbringes for domstolene, jf. husdyrbruglovens § 90. En eventuel sag skal være anlagt inden 6 måneder efter annonceringen.

Beskrivelse af projektet

Ansøgers oplysninger fremgår af bilag 1-4.

Kommunens kommentarer og vurdering

Kommunen har gennemgået de oplysninger, der er indsendt i forbindelse med anmeldelsen, jf. § 10, af opførelse samt lovliggørelse af to fodersiloer i tilknytning til det eksisterende fodersiloere.

Oplysninger, jf. bilag 1, pkt. A i husdyrgodkendelsesbekendtgørelsen, om ansøger og ejerforhold fremgår af ansøgningsskema nr. 225369, der er indsendt gennem www.husdyrgodkendelse.dk og vedhæftet som bilag 1.

Oplysninger, jf. bilag 2, pkt. B i husdyrgodkendelsesbekendtgørelsen og betingelserne i § 10, stk. 2-4 er gennemgået og vurderet:

Ejendommen er registreret med landbrugspligt, og de ansøgte fodersiloer, der ligger i tilknytning til ejendommens hidtidige bebyggelsesarealer og fodersiloer, er vurderet at være erhvervsmæssigt nødvendig for driften af ejendommen.

Siloerne skal bruges til foder til bedriftens husdyrproduktion. Der er på ejendommen 3 siloer på samme størrelse som den østligste. Dvs. 3 siloer á 930 tons. Der søges om tilladelse til en silo på 930 tons (længst mod øst) og en silo på 1.309 tons (længst mod vest). På ejendommen blandes foder til slagtegrise. Der skal årligt anvendes 5.600 tons korn til dette formål. Siloernes kapacitet er samlet 5.029 tons (4*930 tons+1309 tons).

Der ansøges om etablering af en fodersilo med en højde på 13,7 m samt en diameter på 16,46 m. Der søges ligeledes om lovliggørelse af en etableret fodersilo med en højde på 12,3 m samt en diameter på 14,63 m. Højden på de ansøgte fodersiloer overstiger således ikke det maksimalt tilladte for ordningen, der er på 20 m jf § 10 stk. 2 nr. 4 i husdyrgodkendelsesbekendtgørelsen.

Afstandskrav i husdyrbruglovens § 8 overholdes jf. tabel herunder:

	Afstandskrav (m)	Aktuelle afstand (m)
Vandforsyningsanlæg, ikke almene	25	43 (Boring DGU nr: 41.467)
Vandforsyningsanlæg, almene	50	574 (Boring DGU nr: 41.767)
Vandløb (herunder dræn) og søer >100 m ²	15	754 (Tisted rende)
Offentlig vej og privat fællesvej	15	135 (Langsiggårdsvvej)
Levnedsmiddelvirkosomhed	25	>25
Beboelse på samme ejendom	15	65
Naboskel	30	430 (matr.13c, Torup By, Torup)

§ 6 i husdyrbrugloven:

Der er 4.2 km til nærmeste byzone- eller sommerhusområde, der er Terndrup og 3.7 km til nærmeste område i landzone (Rold Skov Golfbane), der i lokalplan er udlagt til offentlige formål med henblik på rekreative formål og lign.

Der er 457 m til nærmeste nabobeboelse, uden landbrugspligt og som ikke er ejet af den ansvarlige for driften af ejendommen, beliggende Thorup Kirkevej 4.

Terrænforhold jf. § 10, stk. 2 nr. 3 i husdyrgodkendelsesbekendtgørelsen:

Det er oplyst, at etableringen kan ske indenfor terræændringer, der er under +/-1 m. Kravet til terræændringer jf. § 10, stk. 2 nr. 3 er dermed overholdt.

Kommuneplan 2017-29 jf. § 10 stk. 4 i husdyrgodkendelsesbekendtgørelsen

Ifølge kommuneplan 2017-29 ligger ejendommen i et område der er udpeget som storbakkelandskab – Blenstrup Storbakkelandskab. Jf. Rebild Kommunes landskabsanalyse for området er landskabets middel skala og ofte sårbar over for stort landbrugsbyggeri.

I forbindelse med ejendommens miljøgodkendelse af 28. december 2010 er der blevet foretaget en landskabsvurdering på ejendommen.

På baggrund af denne tidligere landskabsvurdering samt Rebild Kommunes landskabsanalyse, vurderes det, at de to anmeldte fodersiloer ikke vil ændre landskabet og oplevelsen heraf væsentligt, da der i forvejen er tre fodersiloer, i forholdsvis samme højde som de to anmeldte på ejendommen, samt en gyllebeholder med teltoverdækning som er synlig og præger landskabet.

Der gøres opmærksom på, at det anmeldte skal etableres som ansøgt og skal overholde gældende lovgivning i henhold til husdyrgødningsbekendtgørelsen⁴.

Rebild Kommune vurderer samlet, at de anmeldte fodersiloer opfylder alle betingelser for at kunne gøre brug af anmeldteordningen efter § 10 i husdyrgodkendelsesbekendtgørelsen, og at det anmeldte derfor ikke kræver godkendelse eller tilladelse efter §§ 16 a eller 16 b i husdyrbrugsloven.

Spørgsmål til denne afgørelse eller til sagen i øvrigt, kan rettes til undertegnede på tlf. 99 88 76 45 eller e-mail cnm@rebild.dk.

Med venlig hilsen

Maria G. Larsen
Miljømedarbejder

Bilag

Anmeldesskema
Ansøgning
Projektforslag
Situationsplan

⁴ Bekendtgørelse om miljøregulering af dyrehold og om opbevaring og anvendelse af gødning nr. 1176 af 23. juli 2020.

Bilag 1 – Anmeldesskema

Husdyrgodkendelse.dk

Anmeldelse (225369)

Dette er en anmeldelse af etablering, udvidelse eller ændring af en driftsbygning (halmfade, maskinhal, malkeum m.v., kornlager eller lager til opbevaring af foder) efter husdyrgodkendelsesbekendtgørelsens § 10.

Versionsnummer:
2

Indsendelsesdato:
10-02-2021

Genereringsdato:

Husdyrbruget

Husdyrbrugets CVR-nummer	20803681
Husdyrbrugets navn	Langsiggårdsvvej 4
Beliggenhedsadresse	Langsiggårdsvvej 4
Postnummer	9520
By	Skørping

Ansøger

Ansøger navn	Esben Wulff Andersen
Ansøger adresse	Langsiggårdsvvej 4
Ansøger postnummer	9520
Ansøger by	Skørping
Ansøger telefon	20852517
Ansøger email	

Konsulent

Konsulent Cvr	29038597
Konsulent virksomhedsnavn	Agri Nord
Konsulent navn	Tina Madsen
Konsulent adresse	Hobrovej 437
Konsulent postnummer	9200
Konsulent by	Aalborg SV
Konsulent telefon	96351194
Konsulent email	tim@agrinord.dk

Ejendom

Ejendomsnummer	8400002969
CHR numre	32305

Kort beskrivelse:

Skemanummer: 225369
Versionsnummer: 2

Anmeldelse (225369) | Gennemse & indsend

Her er alle indtastninger og afstande samlet på en side, der kan udskrives som en samlet PDF.

Dette er en anmeldelse af etablering, udvidelse eller ændring af en driftsbygning (halmlade, maskinhal, malkefum m.v., kornlager eller lager til opbevaring af foder) efter husdyrgodkendelsesbekendtgørelsens § 10.

Kort beskrivelse:

Versionsnummer:
2

1. Basisoplysninger

Husdyrbruget

Bedrift Cvr	20803681
Husdyrbrugets navn	Langsiggårdvej 4
Beliggenhedsadresse	Langsiggårdvej 4
Postnummer	9520
By	Skørping

Ansøger

Ansøgers navn	Esben Wulff Andersen
Ansøgeradresse	Langsiggårdvej 4
Ansøgerpostnummer	9520
Ansøgerby	Skørping
Ansøgetelefon	20852517
Ansøger-email	

Konsulent

Konsulent Cvr	29038597
Konsulent virksomhedsnavn	Agri Nord
Konsulentnavn	Tina Madsen
Konsulentadresse	Hobrovej 437
Konsulentpostnummer	9200
Konsulentby	Aalborg SV
Konsulenttelefon	96351194
Konsulent-email	tim@agrinord.dk

Ejendom

Ejendomsnummer	8400002969
CHR numre	32305

Matrikler på ejendomsnummer

Matrikel: 6a - Torup By, Torup

Skemanummer: 225369
 Versionsnummer: 2

2. Afstande

2.1 Afstande angivet

§3 sø - Vandløb og søer over 100 kvm			
Type	Navn	Afstand [m]	Minimumsafstand [m]
Driftsbygning	Silo	486	-

Beboelse samme ejendom - Beboelse på samme ejendom			
Type	Navn	Afstand [m]	Minimumsafstand [m]
Driftsbygning	Silo	77	-

Vej - Offentlig vej og privat fællesvej			
Type	Navn	Afstand [m]	Minimumsafstand [m]
Driftsbygning	Silo	148	-

Byzone - Byzone og sommerhusområde			
Type	Navn	Afstand [m]	Minimumsafstand [m]
Driftsbygning	Silo	4245	-

Lokalplan - Lokalplan i landzone			
Type	Navn	Afstand [m]	Minimumsafstand [m]
Driftsbygning	Silo	3684	-

Kat. 1 - Kategori 1-natur			
Type	Navn	Afstand [m]	Minimumsafstand [m]
Driftsbygning	Silo	1379	-

Kat. 2 - Kategori 2-natur			
Type	Navn	Afstand [m]	Minimumsafstand [m]
Driftsbygning	Silo	2008	-

naboskel - Naboskel			
Type	Navn	Afstand [m]	Minimumsafstand [m]
Driftsbygning	Silo	2	-

Nabo - Nabobeboelse			
Type	Navn	Afstand [m]	Minimumsafstand [m]
Driftsbygning	Silo	457	50

Boring - ikke almen - Vandforsyningsanlæg (ikke almen)			
Type	Navn	Afstand [m]	Minimumsafstand [m]
Driftsbygning	Silo	58	-

Side 3 af 7

Skemanummer: 225369
Versionsnummer: 2

Boring - almen - Vandforsyningsanlæg (almen)			
Type	Navn	Afstand [m]	Minimumsafstand [m]
Driftsbygning	Silo	590	-

Skemanummer: 225369
Versionsnummer: 2

3. Yderligere informationer om anmeldelse

Yderligere informationer og specielle forhold

Kommentar til afstandsangivelser

Ingen kommentar

Skemanummer: 225369
Versionsnummer: 2

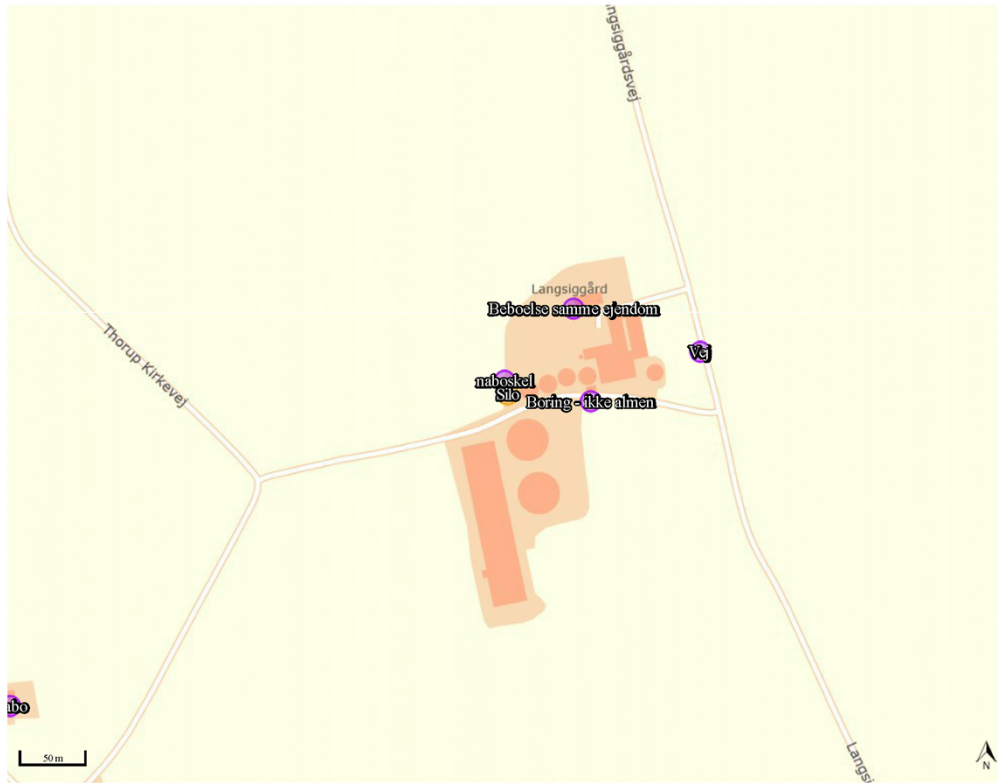
4. Supplerende oplysninger

Bilag			
Id	Filnavn	Fil størrelse	Beskrivelse
20094	silo.pdf	1005122	Tegning
21672	Ansøgning ver 2.pdf	485211	Ansøgning

Skemanummer: 225369
Versionsnummer: 2

5. Kortuddrag

Staldafsnit og opbevaringslagre (automatisk)



Bilag 2 – Ansøgning



§ 10 Anmeldelse af forskellige driftsbygninger, anlæg m.v.

Anmeldelse af: Tørresilo

Adresse: Langsiggårdsvvej 4, 9520 Skørping

A. Oplysningskrav ved anmeldelse efter § 10

1) Oplysning om landbrugspligt på ejendommen.

Der er landbrugspligt på ejendommen.

2) Oplysning om, hvad det anmeldte skal anvendes til, jf. § 10 stk. 2 nr. 1

1) Bygningen er erhvervsmæssigt nødvendig for den pågældende ejendoms drift som landbrugsejendom og beliggende i tilknytning til ejendommens hidtidige bebyggelsesarealer.

Der anmeldes to tørresiloer. Siloerne skal bruges til foder til bedriftens husdyrproduktion.

Der er på ejendommen 3 siloer på samme størrelse som den østligste. Dvs. 3 siloer á 930 tons. Der søges om tilladelse til en silo på 930 tons (længst mod øst) og en silo på 1.309 tons (længst mod vest).

På ejendommen blandes foder til slagtegrise. Der skal årligt anvendes 5.600 tons korn til dette formål. Siloernes kapacitet er samlet 5.029 tons (4*930 tons+1309 tons).

3) Oplysninger om, hvordan det anmeldte placeres i forhold til eksisterende bygninger.

Oversigtskort over det ansøgte placering:



4) Oplysninger om anmeldte bygningers højde, bredde, taghældning og byggestil, herunder materiale- og farvevalg. Jf. § 10 stk. 2 nr. 4

4) Bygningshøjden er lavere end 12,5 m, dog 20 m for så vidt angår foder- eller kornsiloer.

Oplysninger om det anmeldte byggeri:

Silo længst mod vest

Højde 13,7 m

Diameter 16,46 m

Volumen 1722 m³ eller 1.309 tons

Silo længst mod øst

Højde 12,3 m

Diameter 14,63 m.

Volumen 1.224 m³ eller 930 tons. Nederst på størrelsestabel er siloerne indrammet

5) Oplysninger om eventuelle terrænændringer, jf. § 10 stk. 2 nr. 3

Byggeriet foretages uden ændringer i det eksisterende terræn på mere end +/- 1 m.

6) Oplysninger om det anmeldtes placering i forhold til kravene i §§ 6-8 i husdyrbrugloven og § 10, stk. 2, nr. 2.

2) Bygningen placeres mindst 50 m fra a) de områder, der er nævnt i § 6, stk. 1, nr. 1 og 2, i husdyrbrugloven, og b) de beboelser, der er nævnt i § 6, stk. 1, nr. 4, i husdyrbrugloven.		
Det anmeldtes placering i forhold til afstandskrav i § 10 stk. 2, nr.2 / husdyrbrugslovens § 6:		
	Afstandskrav	Aktuel afstand
§ 6, stk. 1, nr. 1: Eksisterende eller ifølge kommuneplanens rammedel fremtidigt byzone- eller sommerhusområde	50 m	4245 m.
§ 6, stk. 1, nr. 2: Område i landzone, der i lokalplan er udlagt til boligformål, institution, rekreative formål etc.	50 m	3684 m.
§ 6, stk. 1, nr. 4: Nabobeboelse	50 m	457 m.
Det anmeldtes placering i forhold til afstandskrav i husdyrbrugslovens § 7: Det anmeldte ligger mere end 10 m fra naturtyperne beskrevet i husdyrbrugslovens § 7 (kategori 1 og 2 natur).		
Det anmeldtes placering i forhold til afstandskrav i husdyrbrugslovens § 8:		
	Afstandskrav (m)	Aktuel afstand (m)
Ikke-almene vandforsyningsanlæg	Min. 25	58 m.
Almene vandforsyningsanlæg	Min. 50	590 m.
Vandløb, herunder dræn og søer	Min. 15	486 m.
Offentlig vej og privat fællesvej	Min. 15	148 m.
Levnedsmiddelvirksomhed	Min. 25	Over 25 m.
Beboelse på samme ejendom	Min. 15	77 m.
Naboskel	Min. 30	2 m. (dog ejet af ansøger)

§ 10 stk. 4: Hvis ny bebyggelse placeres i et område, der i kommuneplanen er udpeget med særlige bevaringsværdier, herunder særlige kulturhistoriske, geologiske eller landskabelige værdier, skal kommunalbestyrelsen desuden påse, at bevaringsværdierne ikke påvirkes væsentligt.

Størrelsestabel

Diameter	Fod Meter	15 4,57					18 5,49				
		Ringe	Sidehøjde	m3	TH	Tons	m3	TH	Tons		
9 ringe	7,3	120	106	8,6	97	81	175	153	8,9	141	116
10 ringe	8,1	134	120	9,4	108	91	194	172	9,7	157	131
11 ringe	8,9	147	133	10,2	118	101	213	191	10,5	172	145

Diameter	Fod Meter	21 6,4					24 7,32				
		Ringe	Sidehøjde	m3	TH	Tons	m3	TH	Tons		
9 ringe	7,3	241	208	9,1	194	158	320	273	9,4	257	207
10 ringe	8,1	267	234	10,0	215	178	353	306	10,2	285	233
11 ringe	8,9	293	260	10,8	236	198	387	340	11,0	312	259

Diameter	Fod Meter	27 8,23					30 9,14				
		Ringe	Sidehøjde	m3	TH	Tons	m3	TH	Tons		
9 ringe	7,3	409	345	9,7	329	262	510	425	9,9	411	323
10 ringe	8,1	452	388	10,5	364	295	563	479	10,7	454	363
11 ringe	8,9	495	430	11,3	398	327	616	531	11,6	496	404

Diameter	Fod Meter	33 10,06					36 10,97				
		Ringe	Sidehøjde	m3	TH	Tons	m3	TH	Tons		
9 ringe	7,3	624	515	10,2	503	391	751	612	10,5	605	465
10 ringe	8,1	688	578	11,0	554	440	827	688	11,3	666	523
11 ringe	8,9	752	642	11,8	606	488	903	764	12,1	727	581

Diameter	Fod Meter	42 12,8					48 14,63				
		Ringe	Sidehøjde	m3	TH	Tons	m3	TH	Tons		
9 ringe	7,3	1.045	834	11,0	842	634	1.395	1.089	11,5	1.124	827
10 ringe	8,1	1.149	938	11,8	925	713	1.530	1.224	12,3	1.233	930
11 ringe	8,9	1.253	1.041	12,6	1.009	791	1.666	1.359	10,5	1.342	1.033

Diameter	Fod Meter	54 16,46					60 18,29				
		Ringe	Sidehøjde	m3	TH	Tons	m3	TH	Tons		
9 ringe	7,3	1.802	1.379	12,0	1.452	1.048	2.270	1.702	12,6	1.828	1.293
10 ringe	8,1	1.974	1.550	12,8	1.590	1.178	2.481	1.913	13,4	1.999	1.454
11 ringe	8,9	2.145	1.722	13,7	1.728	1.309	2.693	2.125	14,2	2.169	1.615

Udregning på ton er foretaget med udgangspunkt i en vægtfylde på 760kg/m³ og uden komprimering i tørresiloer og inklusiv 6% komprimering i lagersiloer.

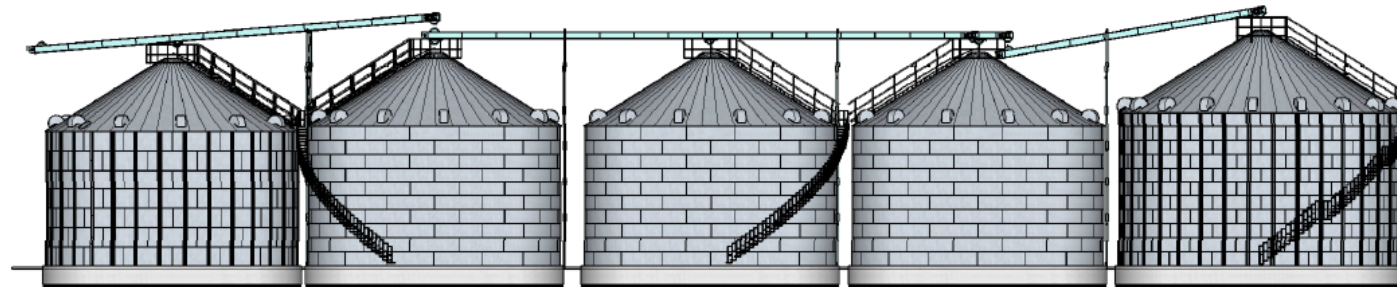
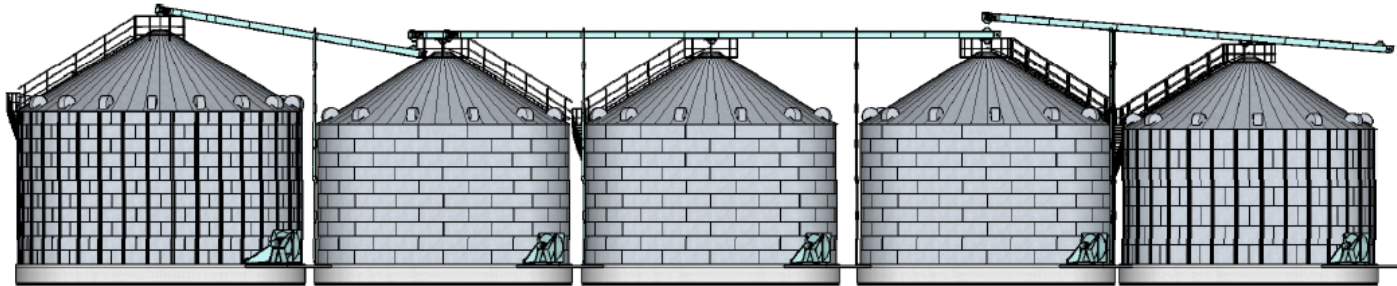
TH = Angiver den total højde på siloen

- Tørresiloer - Siloer med omrøringsystem monteret
- Beluftningssiloer - Siloer uden omrøringsystem monteret

Bilag 3 – Projektforslag



<p>Kunde: Esben Wulff Andersen Langsiggårdsvvej 4 9520 Skorping</p>	<p>Projekt navn/beskrivelse: Projektforslag med en ny 54/11 (Vejledende tegninger)</p>	 <p>ALMAS Korn A/S Hannerupvej 23 9620 Aalestrup Tlf: 96210300 info@almaskorn.dk</p>	<p>LayOut: DAP</p>	<p>Scale: N/A</p>	<p>Side: 3</p>
			<p>Sælger: NON</p>	<p>LayOut dato: januar 11, 2021</p>	<p>Godkendt dato:</p>



Kunde: Esben Wulff Andersen Langsiggårdsvvej 4 9520 Skorping	Projekt navn/beskrivelse: Projektforslag med en ny 54/11 (Vejledende tegninger)	 ALMAS Korn A/S Hammerupvej 23 0620 Aalestrup Tlf.: 96210200 info@almaskorn.dk	LayOut: DAP Sælger: NON	Scale: N/A LayOut dato: januar 11, 2021	Side: 4 Godkendt dato:
--	--	---	--	--	--

Bilag 4 – Situationsplan

