Sagsnummer: 09.17.19-P19-4-24

# Miljøtilladelse
## - efter § 16 b, stk. 1 i *husdyrbrugloven*

**Hovedgaden 34**
**7362 Hampen**

**Afgørelsesdato: 27. februar 2025**

**Copyright**
Ortofoto (fra 2015 - ) og skråfoto indeholder data fra Styrelsen for Dataforsyning og Effektivisering, som frit har stillet sit materiale til rådighed. Link til vilkår: http://sdfe.dk/om-os/lovstof/rettigheder-og-vilkaar/

**Lovgivning**
Al lovgivning er benævnt med populærtitel. En samlet oversigt over lovgivning findes i bilag 1.

## Indhold

**DATABLAD** ..... **5**

**ANSØGNINGEN** ..... **6**

**HISTORIK** ..... **6**

**AFGØRELSE OM MILJØTILLADELSE** ..... **6**

**DISPENSATIONER** ..... **6**

**VILKÅR** ..... **6**

**LOVGRUNDLAG** ..... **9**

**BIAKTIVITETER** ..... **9**

**OFFENTLIGGØRELSE OG ORIENTERING AF NABOER** ..... **9**

**GYLDIGHED** ..... **9**

**HELT ELLER DELVIST BORTFALD AF AFGØRELSEN** ..... **9**

**ANDRE GODKENDELSER, TILLADELSER OG DISPENSATIONER** ..... **10**

**BELIGGENHED OG PLANLÆGNINGSMÆSSIGE FORHOLD** ..... **10**

- **PLACERING AF ANLÆGGET** ..... 10
- **LANDSKABELIGE OG GEOLOGISKE VÆRDIER** ..... 13
- **KULTURHISTORISKE VÆRDIER** ..... 15

**NATUR** ..... **16**

- **PÅVIRKNING AF NATUR** ..... 16
- **SAMLET AMMONIAKEMISSION FRA HUSDYRBRUGET (STALD OG LAGER)** ..... 16
- **PÅVIRKNING AF BILAG IV-ARTER** ..... 19

**JORD, GRUNDVAND OG OVERFLADEVAND** ..... **19**

**FORURENING OG GENER** ..... **20**

- **LUGT** ..... 20
- **STØJ** ..... 22
- **STØV** ..... 23
- **FLUEGENER OG UHYGIEJNISKE FORHOLD** ..... 23
- **LYS** ..... 23
- **UDEGÅENDE DYR** ..... 24
- **AFFALD** ..... 24
- **OLIE- OG KEMIKALIEOPBEVARING** ..... 24
- **TRANSPORT** ..... 25
- **ANSØGERS OPLYSNINGER** ..... 25
- **SPILDEVAND** ..... 25

**HÅNDTERING OG OPBEVARING AF HUSDYRGØDNING** ..... **25**

**ANVENDELSE AF BEDSTE TILGÆNGELIGE TEKNIK (BAT)** ..... **25**

**KOMMUNENS SAMLEDE VURDERING** ..... **26**

**KLAGEVEJLEDNING** ..... **27**

**INTERESSENTLISTE** ..... **28**

**BILAG** ..... **28**

# Datablad

| | |
|---|---|
| **Husdyrbruget** | |
| CVR | 41781637 |
| Husdyrbrugets navn | AT Dressage v/Anemette Holm Petersen |
| Beliggenhedsadresse | Hovedgaden 34 |
| Postnummer | 7362 |
| By | Hampen |
| **Ansøger** | |
| Navn | Anemette Holm Petersen |
| Adresse | Hovedgaden 34 |
| Postnummer | 7362 |
| By | Hampen |
| Telefon | 21467638 |
| Email | atdressageahp@yahoo.com |
| **Ejendom** | |
| Ejendomsnummer | 7810277 |
| CHR nummer | 132584 |
| **Matrikler på ejendomsnummer** | |
| Matrikel: 1a - Hampen By, Nr. Snede | |

## Ansøgningen

Ikast-Brande Kommune har den 11. september 2024 modtaget en ansøgning om en § 16b-miljøtilladelse jævnfør *husdyrbrugloven*[i], af husdyrbruget, Hovedgaden 34, 7362 Hampen.

Ansøger ønsker en miljøtilladelse til i alt 244 $m^2$ produktionsareal[1] til heste.

Der er søgt om en miljøtilladelse efter "flexmodellen", for at opnå en mere fleksibel produktion af husdyrbruget, så antallet og sammensætningen af heste frit kan ændres inden for rammerne af dyrevelfærdsreglerne. Enkelte af hestene bruges til avl, mens de resterende anvendes i forbindelse med undervisning.

## Historik

**Nudrift og 8 årsdrift**

Som tilladt nudrift og 8- årsdrift på ejendommen regnes med et ikke erhvervsmæssigt dyrehold (4 heste med føl op til 12 mdr.) Produktionsarealerne der indgår i nudrift og 8- årsdrift er hesteboksene i ældre bygning (2 stalden), svarende til behovet for et ikke erhvervsmæssigt dyrehold, samt den faste placerede rundbuehal, som anvendes som læskur for de heste der er udegående året rundt.

**Afgørelse om miljøtilladelse**

Ikast-Brande Kommune meddeler hermed miljøtilladelse til ejendommen beliggende på Hovedgaden 34, 7362 Hampen, med de stillede vilkår. Miljøtilladelsen meddeles i henhold til § 16 b, stk. 1, i *husdyrbrugloven*, samt reglerne i *husdyrgodkendelsesbekendtgørelsen*[ii]. Det er Ikast-Brande Kommunes vurdering, at miljøtilladelsen, med de stillede vilkår for lokalisering, indretning og drift af husdyrbruget, ikke vil medføre en væsentlig påvirkning af miljøet. Ligeledes vurderer Ikast-Brande Kommune, at produktionsarealerne er erhvervsmæssigt nødvendigt for ejendommens drift som landbrugsejendom.

Miljøtilladelsen gælder kun for det ansøgte. Der må ikke etableres, udvides eller ændres på husdyranlæg og gødnings- og ensilageopbevaringsanlæg før det er anmeldt og godkendt af Ikast-Brande Kommune. Således må husdyrbruget ikke uden kommunens forudgående godkendelse eller tilladelse udvide eller ændres på en måde, som kan indebære forøget forurening eller andre virkninger på miljøet. Husdyrbruget skal til enhver tid leve op til gældende regler i love og bekendtgørelser – også selvom disse regler eventuelt måtte være skærpede i forhold til denne miljøtilladelse.

## Dispensationer

Ud over miljøtilladelsen meddeler Ikast-Brande Kommune ved denne skrivelse også dispensation fra de generelle afstandskrav i husdyrbruglovens § 8, stk. 1, nr. 1, og 6 vedrørende vandboring (25 meter), og egen beboelse (15 meter). Dispensationerne meddeles med hjemmel i husdyrbruglovens § 9, stk. 3. Vedrørende dispensation se afsnittet "Placering af anlægget".

## Vilkår

Der er stillet følgende vilkår for udnyttelsen af miljøgodkendelsen:

1. Husdyrbruget skal drives i overensstemmelse med det, der er beskrevet i ansøgningen og i miljøtilladelsen med tilhørende bilag.

[1] Produktionsareal: Det areal i fast placerede husdyranlæg, hvorpå dyrene kan opholde sig og har mulighed for at afsætte gødning og som dyrene ikke kun har kortvarig adgang til.

2. Produktionsareal, dyretyper, staldindretning og gødningsopbevaring m.v. skal være i overensstemmelse med oversigten og kortet nedenfor:

**Stalde og produktioner**

| Staldnavn | Stald størrelse ($m^2$) | Ventilation | Kildehøjde | Produktion | Antal måneder udegående | Produktions-areal ($m^2$) |
|---|---|---|---|---|---|---|
| 1 udestald | 132 | Naturlig ventilation | 3 m | (#722657) Heste. Dybstrøelse | 0 | 76 |
| 2 Stalden | 432 | Naturlig ventilation | 3 m | (#722705) Heste. Dybstrøelse | 0 | 136 |
| Løsdrift | 45 | Naturlig ventilation | 3 m | (#722704) Heste. Dybstrøelse | 0 | 32 |
| Sum | | | | | | 244 |

**Opbevaringslagre**

| Navn | Lagertype | Yderligere oplysninger | Bedste tilgængelige opbevaringsteknik | Dimension | Areal ($m^2$) |
|---|---|---|---|---|---|
| Mødding | Fast | Gødningscontainer | | | 14 |

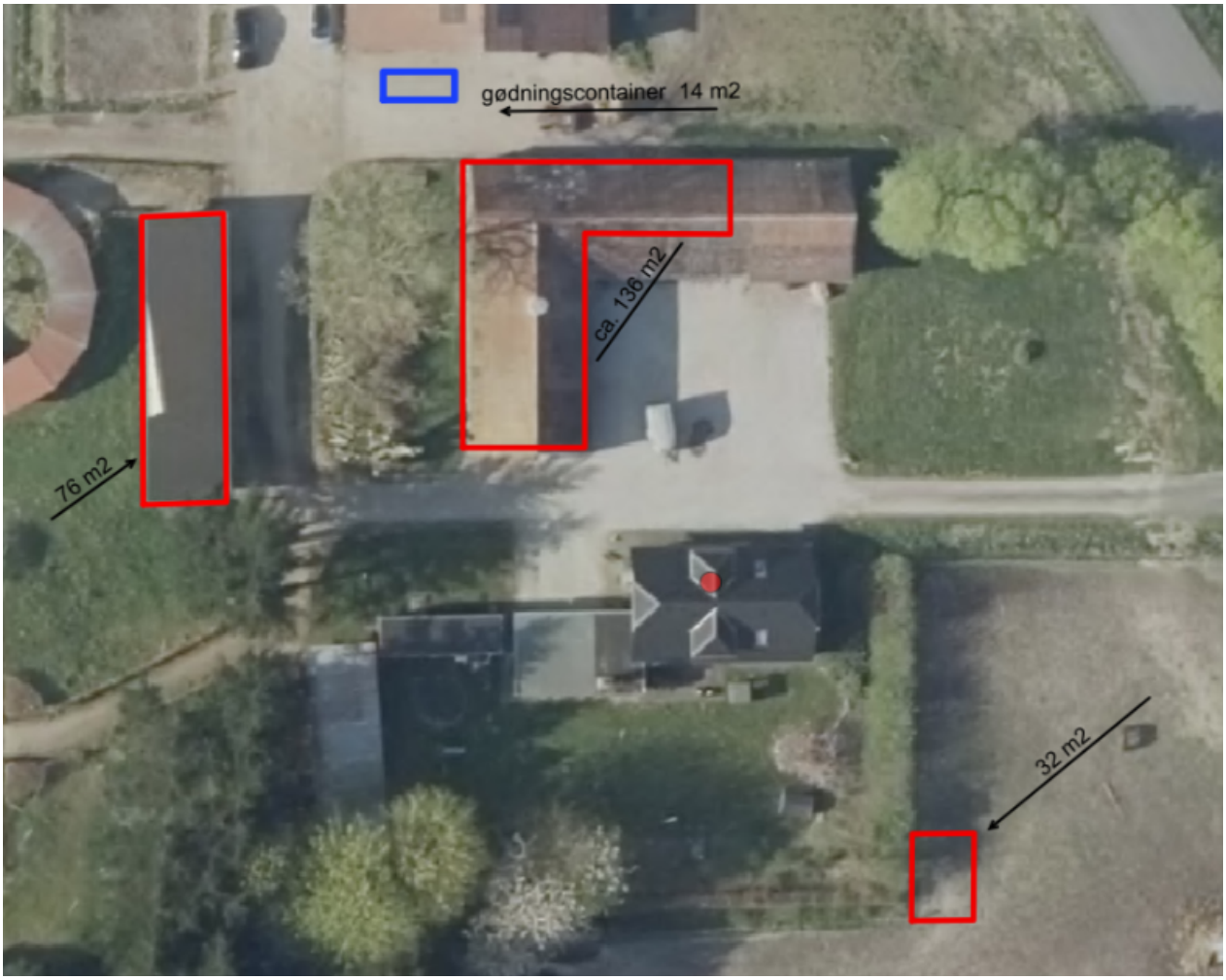


Produktionsarealer

3. Eventuelle ændringer i ejerforhold eller i hvem der er ansvarlig for husdyrbrugets drift skal meddeles til Ikast-Brande Kommune.

4. Der skal til enhver tid være et eksemplar af miljøtilladelsen på husdyrbruget. Den ansvarlige for driften og eventuelle ansatte på husdyrbruget skal være bekendt med de stillede vilkår.

5. Såfremt der efter Ikast-Brande Kommunes vurdering opstår væsentlige lugtgener, som vurderes at være væsentligt større end det, der kan forventes ifølge grundlaget for miljøvurderingen, kan Ikast-Brande Kommune meddele påbud om, at der skal udarbejdes og gennemføres et projekt med foranstaltninger, som minimerer generne.

6. Der skal på ejendommen foretages en effektiv fluebekæmpelse. Såfremt der efter Ikast-Brande Kommunes vurdering opstår væsentlige gener for omgivelserne fra opformering af fluer på husdyrbruget, kan Ikast-Brande Kommune meddele påbud om, at der skal udarbejdes og gennemføres et projekt med foranstaltninger svarende til de til enhver tid gældende retningslinjer fra Aarhus Universitet, Institut for Agroøkologi (https://agro.au.dk/fileadmin/DJF/Agro/Projekter/Vejledning_om_skadedyr/Retningslinier-for-fluebekaempelse.pdf).

   Med hensyn til rotter forudsættes de bekæmpet efter de til enhver tid gældende generelle regler herfor.

7. Såfremt Ikast-Brande Kommune modtager klager over støj fra husdyrbruget med tilknyttede aktiviteter, og kommunen vurderer, at der er tale om væsentlige støjgener, skal der indsendes dokumentation for overholdelse af nedenstående støjkrav. Sådanne målinger kan dog højst forlanges foretaget en gang årligt, medmindre særlige forhold gør sig gældende. Udgifter til støjmåling/støjeregninger afholdes af husdyrbruget.

   Husdyrbrugets bidrag til det ækvivalente, korrigerede støjniveau må ikke overstige følgende værdier ved nabobeboelser:

| Dag | Tidspunkt | Støjniveau |
|---|---|---|
| Mandag – fredag<br>Lørdag | kl. 7 – 18<br>kl. 7 – 14 | 55 dB(A)[2] |
| Mandag – fredag<br>Lørdag<br>Søndag | kl. 18 – 22<br>kl. 14 – 22<br>kl. 7 – 22 | 45 dB(A) |
| Alle dage | kl. 22 – 7 | 40 dB(A) |

   De anførte grænseværdier for støjbidraget regnes for overholdt, hvis de ikke overskrides af en måling eller beregning, der er midlet over en periode, som afhænger af tidspunktet på døgnet således:

   For dagperioden, kl. 7.00 – 18.00 alle dage, er måleperioden det mest støjbelastede tidsrum på 8 timer,

[2] dB(A) = Decibel(A)-skalaen som internationalt bruges i forbindelse med måling af svag lyd.

| | |
|---|---|
| | for aftenperioden, kl. 18.00 – 22.00 alle dage, er måleperioden den mest støjbelastede time, og<br><br>for natperioden, kl. 22.00 – 7.00 alle dage, er måleperioden den mest støjbelastede halve time. |
| 8. | Det skal til enhver tid sikres at udendørs projektører/belysning ikke er til væsentlig gene for omkringboende |
| 9. | Læskuret på græsareal nord og vest for bygningerne skal være placeret minimum 10 meter fra egen beboelse |
| 10. | At det sikres at overfladevand ikke kan løbe ned i brønden der er placeret i gårdspladsen. |

## Lovgrundlag

Ansøgningen er behandlet på grundlag af de oplysninger, der er i ansøgningsskema nr. 246817, version 4, som beregnet via www.husdyrgodkendelse.dk den 29. januar 2025.

Husdyrbruget er omfattet af § 16 b, stk. 1 i *husdyrbrugloven*, da det ikke er omfattet af godkendelsespligten efter § 16 a, men har et produktionsareal, som er større end 100 $m^2$.

Miljøtilladelsen er udarbejdet efter *husdyrbrugloven*, hvor EU's VVM-direktiv[iii] er indarbejdet.

## Biaktiviteter

Efter det oplyste er der ikke eksisterende biaktiviteter på husdyrbruget, som er omfattet af krav om godkendelse, tilladelse m.v. efter *miljøbeskyttelsesloven*[iv] eller regler udstedt i medfør af loven. Der er endvidere ikke i forbindelse med den aktuelle ansøgning om miljøtilladelse søgt om sådanne biaktiviteter, der forudsætter godkendelse, tilladelse m.v. efter anden lovgivning.

## Offentliggørelse og orientering af naboer

Naboer med beboelse på matrikel der grænser op til matriklen hvorpå husdyrbruget er beliggende er den 29. januar 2025 orienteret om ansøgningen med 14 dages frist for kommentarer. Orienteringen gav ikke anledning til bemærkninger.

Afgørelsen om miljøtilladelse er truffet torsdag den 27. februar 2025, og offentliggøres på Ikast-Brande Kommunes hjemmeside https://ikast-brande.dk/offentliggoerelser-og-hoeringer samme dag (27.2.2025). Afgørelsen vil desuden blive lagt på Miljøstyrelsens Digitale MiljøAdministration (DMA) på hjemmesiden https://dma.mst.dk/.

## Gyldighed

Miljøtilladelsen bortfalder, hvis den ikke er udnyttet inden 6 år fra denne afgørelse er meddelt. Hvis en del af tilladelsen ikke er udnyttet, bortfalder tilladelsen for denne del.

## Helt eller delvist bortfald af afgørelsen

Hvis miljøtilladelsen efterfølgende ikke har været helt eller delvis udnyttet i 3 på hinanden følgende år, så bortfalder den del af miljøtilladelsen, der ikke har været udnyttet i de seneste 3 år. Tilladelsen er udnyttet, når mindst 25 procent af det tilladte produktionsareal udnyttes driftsmæssigt. Driftsmæssig

udnyttelse er opnået, når der på det pågældende produktionsareal produceres mindst 50 procent af det mulige inden for rammerne af dyrevelfærdskrav eller andre relevante krav.

## Andre godkendelser, tilladelser og dispensationer

Ikast-Brande Kommune gør opmærksom på, at en miljøtilladelse efter reglerne i *husdyrbrugloven* ikke fritager fra krav om tilladelse, godkendelse, dispensation m.v. efter anden lovgivning. Der skal derfor eksempelvis – i det omfang, at det er relevant i det konkrete tilfælde - søges om en separat byggetilladelse, ændring af bygningsanvendelse, nedrivningstilladelse, afledning af tagvand eller lignende hos Ikast-Brande Kommune.

## Beliggenhed og planlægningsmæssige forhold

### Placering af anlægget

| Krav til placering af anlæg m.v. |
|---|
| Etablering af husdyranlæg og gødnings- og ensilageopbevaringsanlæg på husdyrbrug samt udvidelse og ændring heraf, der medfører forøget forurening, er ikke tilladt:<br>– i et eksisterende eller ifølge kommuneplanens rammedel fremtidigt byzone- eller sommerhusområde<br>– i et område i landzone, der i lokalplan er udlagt til boligformål, blandet bolig og erhverv eller til offentlige formål med henblik på beboelse, institutioner, rekreative formål og lignende<br>– i en afstand mindre end 50 meter fra de to ovennævnte områder<br>– i en afstand mindre end 50 meter fra en nabobeboelse.<br><br>Derudover er der følgende afstandskrav:<br>– 25 meter til vandforsyningsanlæg, der ikke er til almen vandforsyning<br>– 50 meter til vandforsyningsanlæg til almen vandforsyning<br>– 15 meter til vandløb (herunder dræn) og søer større end 100 $m^2$ – ved etablering af gødningsopbevaringsanlæg til flydende husdyrgødning skal der desuden være mindst 100 meter til åbne vandløb og til søer større end 100 $m^2$<br>– 15 meter til offentlig vej og privat fællesvej<br>– 25 meter til levnedsmiddelvirksomhed<br>– 15 meter til beboelse på samme ejendom<br>– 30 meter til naboskel.<br><br>Endelig skal ny bebyggelse som udgangspunkt placeres i tilknytning til ejendommens hidtidige bebyggelsesarealer, lige som byggeriet skal være erhvervsmæssigt nødvendigt for ejendommens drift som landbrugsejendom. |

Ejendommens eksisterende og ansøgte produktionsanlæg ligger samlet på adressen Hovedgaden 34, 7362 Hampen. Situationsplan for ejendommen fremgår af kortbilag 1.

Produktionsanlægget ligger cirka 4,5 km nordøst for Ejstrupholm by, der er nærmeste byzone, og ca. 5,7 km. nordøst for nærmeste sommerhusområde (Søbrinken, Ejstrupholm). Nærmeste beboelse, der er udløsende for samlet bebyggelse er Hovedgaden 27, 7362 Hampen, der ligger ca. 400 meter vest for produktionsanlægget. Nærmeste område i landzone, der i lokalplan er udlagt til boligformål er område i Gludsted ca. 4 km. Vest for Hovedgaden 34, se kortbilag 2. Nærmeste nabobeboelse (Hovedgaden 32,

7362 Hampen) ligger ca. 90 meter sydvest for det nærmeste staldhjørne, mens nærmeste nabobeboelse uden landbrugspligt er hovedgaden 33 ca. 100 meter i nordlig retning.

## Afstandskrav

Ifølge husdyrbrugloven og husdyrgødningsbekendtgørelsen må stalde og lignende, samt gødningsopbevaringsanlæg og ensilagepladser, ikke etableres inden for nærmere fastsatte afstande, jævnfør efterfølgende tabel. I tabellen ses også den aktuelle afstand.

| **Afstande og afstandskrav jf. husdyrbrugloven § 6**<br>*(Gælder kun etablering af husdyranlæg og gødnings- og ensilageopbevaringsanlæg på husdyrbrug og udvidelse eller ændring heraf, der medfører forøget forurening)* | | | |
|---|---|---|---|
| **Afstandskrav (m)** | | **Placering** | **Aktuel afstand (m)** |
| Eksisterende eller ifølge kommuneplanens rammedel fremtidigt byzone- eller sommerhusområde | 50 | Brande | Ca. 4.500 |
| Område i landzone, der i lokalplan er udlagt til boligformål, institution, rekreative formål etc. | 50 | samlet bebyggelse | Ca. 400 |
| Nabobeboelse | 50 m | Hovedgaden 32, 7362 Hampen | Ca. 90 |
| **Forbudszoner jf. husdyrbrugloven § 7** | | | |
| Afstand til kategori 1-natur (m) | | 10 | > 1.000 |
| Afstand til kategori 2-natur (m) | | 10 | > 3.800 |
| **Afstande og afstandskrav jf. husdyrbruglovens § 8**<br>*(Gælder kun etablering af husdyranlæg og gødnings- og ensilageopbevaringsanlæg på husdyrbrug og udvidelse eller ændring heraf, der medfører forøget forurening)* | | | |
| **Afstandskrav (m)** | | **Aktuel afstand (m)** | |
| Ikke-almene vandforsyningsanlæg* | Min. 25 | Ca. 8 fra eksisterende staldbygning | |
| Almene vandforsyningsanlæg | Min. 50 | > 50 | |
| Vandløb, herunder dræn og søer | Min. 15 | > 15 | |
| Offentlig vej og privat fællesvej | Min. 15 | > 30 | |
| Levnedsmiddelvirksomhed | Min. 25 | > 25 | |
| Beboelse på samme ejendom* | Min. 15 | Ca. 8 fra eksisterende staldbygning | |
| Naboskel | Min. 30 | > 30 | |
| * Se ansøgning om dispensationer herunder | | | |

**Kommunen konstaterer**

I henhold til afstandskravet i husdyrbruglovens § 8 stk. 1, nr. 1 og nr. 6, overholder produktions-arealerne ikke afstandskravene på henholdsvis minimum 25 meter til brønden der ligger på gårdspladsen (ca. 8 meter øst for stald med heste) og til de 15 meter til egen beboelse (Afstand ca. 8 meter).

**Kommunen vurderer og bemærkninger**

Husdyrbruglovens § 6: Ifølge *husdyrbruglovens* § 6 er der forbud mod at etablere husdyranlæg og gødnings og ensilageopbevaringsanlæg på husdyrbrug, samt foretage udvidelser og ændringer af husdyrbrug, hvis det medfører forøget forurening, inden for 50 meter fra nabobeboelser, byzone, sommerhusområde eller lokalplanlagt område til boliger. Anlægget overholder afstandskravet.

Husdyrbruglovens § 7: Ifølge *husdyrbruglovens* § 7 er der forbud mod at etablere, udvide og ændre husdyranlæg eller gødningsopbevaringsanlæg på husdyrbrug, der ligger i en afstand på mindre end 10 meter til nærmere bestemt sårbar natur. Som det fremgår af tabellen, ligger bygningsdelene mere end 1000 meter fra sårbar natur.

Husdyrbruglovens § 8: Baggrunden for ansøgningen om lovliggørelse af produktionsarealerne til hesteholdet er, at der er sket en forøgelse af produktionsarealet, så ejendommen i dag er omfattet af reglerne om tilladelsespligt i husdyrlovens §16b stk. 1. Det betyder også at ejendommen nu er omfattet af de generelle afstandskrav i samme lov.

Der søges dispensation fra afstandskravet til egen vandboring og til egen beboelse (se ovennævnte tabel). I det efterfølgende er Ikast-Brande Kommunes vurderinger, samt afgørelser beskrevet.

Dispensation for afstandskravet til drikkevandsboring

I henhold til afstandskravet i *husdyrbruglovens* § 8 stk. 1, nr. 1, overholder produktionsarealerne i stald 2 ikke kravet på minimum 25 meter til vandboringen, som er beliggende på gårdspladsen øst for stalden med produktionsarealer (Afstanden 8 meter).

Ikast-Brande Kommunes grundvandsgruppe har vurderet, at der kan gives dispensation fra afstandskravet til brønden, jævnfør husdyrgodkendelsesbekendtgørelsens § 9, stk. 3. Vurderingen bygger på oplysninger om,

- at det er lukkede staldbygninger uden mulighed for nedsivning eller tilstrømning af overfladevand fra staldene til brønden.

- at terrænet falder fra brønden ned mod staldbygningerne, og at overfladevand fra staldbygningerne derfor ikke naturligt vil strømme hen til brønden.

- Endeligt er brønden med opkant, så der kan ikke umiddelbart løbe overfladevand direkte ned i tørbrønden.

Der stilles vilkår om at brøndens opkant til enhver tid sikres så overfladevand ikke kan løbe i brønden.

Dispensation for afstandskravet til egen beboelse

Baggrunden for ansøgningen om dispensation fra afstandskravet til egen beboelse er, at en mindre del af hesteboksene i stald 2 ligger mindre en 15 meter fra egen beboelse. Afstanden er ca. 8 meter.

Afstandskravet til egen beboelse har været en del af husdyrgødningsbekendtgørelsen siden den trådte i kraft i 1986. Miljøstyrelsen skriver i et helpdesksvar fra august 2015, at styrelsen ikke har kunnet fremfinde det eller de konkrete hensyn, der har været baggrunden for afstandskravet på 15 meter til beboelse på samme ejendom, men at hovedformålet med bekendtgørelsen blandt andet er, at sikre at nye stalde og gødningsanlæg, samt anvendelse af husdyrgødning ikke giver anledning til væsentlige gener for omboende.

I Miljø og Fødevareministeriets miljøvurdering fra 2019 af en ny husdyrgødningsbekendtgørelse fremgår, at bekendtgørelsens afstandskrav har *"… bidraget til at reducere uhygiejniske forhold på levnedsmiddelvirksomheder og beboelse på samme ejendom…".* Ikast-Brande Kommune udleder heraf, at

formålet med afstandskravet til beboelse på samme ejendom kan have været, at sikre mod uhygiejniske forhold.

Ikast-Brande Kommune vurderer derfor, at de gener, der er relevante i forhold til husdyranlægs afstand til egen beboelse blandt andet er gener fra skadedyr (rotter og fluer).

Forekomst af fluer er primært forankret i den generelle stalddrift og staldhygiejne. I stalde, med naturlig ventilation, vil udetemperaturen have en vis indflydelse på forekomst af fluer, idet fluers formerings- og livscyklus er påvirket af den omgivende temperatur.

Bygning med hestebokse: Det er Ikast-Brande Kommunes samlede vurdering, at det vil være uproblematisk at meddele dispensation, da der er tale om en bestående stald med årelang anvendelse og at det efter kommunes vurdering vil stride mod et almindeligt proportionalitetsprincip, hvis der kræves nybyggeri for 3 - 4 heste, for at afstandskravet kan overholdes.

Det er Ikast-Brande Kommunes vurdering at afstanden på 8 meter ikke indebære risiko for forurening, uhygiejniske forhold eller andre miljøforhold, som vil kunne imødegås ved at ponystalden i stedet ligger minimum 15 meter fra stuehuset.

Ikast-Brande Kommune stiller dog vilkår om, at der ved behov skal ske bekæmpelse af fluer og fluelarver med egnede midler. Endelig er det Ikast-Brande Kommunes vurdering, at husdyrbrugets beboelse hvor ejer og ejers familie bor er den beboelse i området, der også skal kunne tåle mest. Med baggrund i det stillede vilkår, og kommunens vurdering i øvrigt, dispenseres der derfor fra afstandskravet i husdyrbruglovens § 8, stk. 1., nr. 6 efter husdyrbruglovens § 9, stk. 3.

Rotter reguleres i anden lovgivning.

## Landskabelige og geologiske værdier

| Landskabelige bevaringsværdier |
| --- |
| Landskaberne i Ikast-Brande Kommune er meget varierede med forskellige landskabelige værdier. Fra det kuperede og varierede dallandskab (Søhøjlandet) øst for den jyske højderyg til det flade slettelandskab med heder og plantager vest for højderyggen. Vi ønsker at bevare og beskytte de vigtigste landskabelige bevaringsværdier i Ikast-Brande Kommune. Det vil sige de landskaber, der i kraft af dramatik, mangfoldighed eller monotoni besidder en særlig fortælleværdi, æstetisk værdi eller rekreativ værdi.<br><br>I Kommuneplan 2021-2033 for Ikast-Brande Kommune er de landskabelige bevaringsværdier delt op i to kategorier: værdifulde landskaber (bevaringsværdige landskaber) og uforstyrrede landskaber (og større sammenhængende landskaber*)*.<br><br>De værdifulde landskaber (bevaringsværdige landskaber) rummer en stor fortælleværdi for eksempel ådalene i de store åsystemer med deres søer og dalstrøg, bakkeøerne på smeltevandssletterne samt hederne og plantagerne. Ofte kan man aflæse, hvordan landskabet er skabt. For eksempel er Søhøjlandet mod øst stærkt præget af den sidste istid, isens bevægelser og isens afsmeltning.<br><br>De uforstyrrede landskaber (større sammenhængende landskaber) er generelt almindelige, sammenhængende landskabsområder i det åbne land. De er præget af landbrug og skovbrug, mindre landsbyer, bebyggelser og småveje m.m. spredt i landskabet. At landskabet er uforstyrret betyder, at landskabet som udgangspunkt ikke er visuelt og støjmæssigt påvirket af større tekniske anlæg som for |

eksempel større el-ledningsnet, veje, store produktionsanlæg, vindmøller, master, større virksomheder og større by- og sommerhusområder m.m.

| Geologiske bevaringsværdier |
|---|
| De geologiske værdier omfatter lag i jorden (jordprofiler) eller sammenhængende landskabsformer. De har betydning for forskning, undervisning og fortællingen om landskabets tilblivelse. Det er derfor vigtigt, at der er adgang til de geologiske værdier, og at de ikke bliver sløret af beplantning, byggeri og andre former for anlæg.<br><br>De fleste geologiske værdier indeholder betydelige fortællinger om en egns natur og kultur. Ikast-Brande Kommune rummer fortællingen om, hvordan isen formede det jyske landskab. Fra det kuperede morænelandskab i øst omkring Nørre Snede til den flade og let skrånende smeltevandslette med spredte bakkeøer og brede ådale, der strækker sig mod nord og vest.<br><br>Udpegningerne i Kommuneplan 2021–2033 for Ikast-Brande Kommune er primært nationalt udpegede geologiske værdier:<br>- Søhøjlandet<br>- Isenbjerg<br>- Bølling Sø<br>- Kulsø-Rørbæk Sø<br>- Sepstrup-Vrads Sande.<br><br>Dog er der også en enkelt lokal udpegning – Linnebjerg – som er en bakkeø nordvest for Faurholt.<br><br>Områder af geologisk interesse er især sårbare over for, at man graver materialer og opfyldning bort. Det kan få den konsekvens, at man kommer til helt at udslette geologiske informationer. |

**Kommunen konstaterer**
Staldanlægget er ikke beliggende indenfor eller i nærheden af:

- bevaringsværdige landskaber
- større sammenhængende landskab
- Sø og å-beskyttelseslinjer
- Skovbyggelinjer (300 meter)
- Kirkebyggelinjer / kirkezoner indenfor 300 meter fra anlægsdelen

Husdyrbruget ligger helt inden for et område, der er udpeget som "*geologisk bevaringsværdi*" i Kommuneplan 2021 – 2033 for Ikast-Brande Kommune. Jævnfør kommuneplanen skal de geologiske værdier bevares, og de skal være synlige i landskabet. Således skal byggeri, gravning, anlægsarbejde, tekniske anlæg, beplantning og andet, der slører de karakteristiske overgange og træk i landskabet undgås, med mindre det tilsidesætter andre hensyn og beskyttelser. Hvor det er nødvendigt at tillade anlæg og byggeri, er det vigtigt, at der i hvert enkelt tilfælde findes den bedste løsning.

De nuværende bygninger til heste der ved denne tilladelse lovliggøres ligger i umiddelbar tilknytning til de ejendommene andre eksisterende bygninger, og har en udformning og udseende, som ikke adskiller sig væsentligt fra førnævnte eksisterende bygninger. Bygningshøjden på bygninger med produktionsarealer vil være mindre end eksisterende ridehal der har en højde på ca. 8 meter over terræn.

**Kommunen vurderer**
Ikast-Brande Kommune vurderer på baggrund af det oplyste:

- at gennemførelse af projektet – og driften af husdyrbruget i øvrigt – ikke vil forringe landskabets karakter og fortælleværdi i de udpegede landskabsområder

- at gennemførelse af projektet – og driften af husdyrbruget i øvrigt – ikke vil medføre væsentlige landskabelige ændringer i forhold til den eksisterende tilstand.

## Kulturhistoriske værdier

| Kulturhistoriske værdier |
|---|
| Landskabet i Ikast-Brande Kommune er præget af menneskets virke igennem årtusinder. Samfundsudviklingen føjer hele tiden nye lag til kulturhistorien i landskabet. Overalt finder vi historiske spor, der fortæller om samfundsudviklingen og om, hvordan mennesket har påvirket omgivelserne. De kulturhistoriske værdier knytter sig til historien om, hvordan mennesket opdyrkede heden og udnyttede jordens ressourcer til overlevelse. Værdierne knytter sig også til historien om, hvordan jernbanen og Hærvejen har skåret sig gennem landskabet og dannet grundlaget for byerne.<br><br>Mange af de historiske spor er kulturhistoriske værdier, der har så stor betydning for vores kulturforståelse, at de er værd at bevare og derfor fortjener de en særlig beskyttelse.<br><br>I Kommuneplan 2021-2033 for Ikast-Brande Kommune er de vigtigste kulturhistoriske værdier i kommunen udpeget. De kulturhistoriske værdier er delt op i to kategorier: Værdifulde kulturmiljøer og kulturhistoriske bevaringsværdier.<br><br>De værdifulde kulturmiljøer kan for eksempel være kulturmiljøer, der afspejler en bestemt tidsepoke eller en landsbytype, et område med en koncentration af fortidsminder som gravhøje og arkæologiske fund eller kirker med kirkegårde og deres omgivelser.<br><br>De kulturhistoriske bevaringsværdier kan for eksempel være mindesten og monumenter, enkeltgravhøje, fredede og bevaringsværdige bygninger og anlæg eller sten- og jorddiger, alléer og levende hegn.<br><br>Udpegningen af kulturhistoriske værdier betyder, at når der udvikles inden for eller umiddelbart uden for de udpegede områder, så skal det ske med viden om og under hensyntagen til de kulturhistoriske værdier. På den måde kan det undgås, at de kulturhistoriske elementer og spor går tabt eller bliver forringet. |

Jævnfør Kommuneplan 2021–2033 for Ikast-Brande Kommune, skal det undgås, at nyt byggeri, anlæg eller ændringer i landskabet udformes eller placeres på en måde, der forringer oplevelsen eller kvaliteten af de udpegede kulturhistoriske værdier.

**Kommunen konstaterer**
Staldanlægget er ikke beliggende indenfor eller i nærheden af:
- Fredede fortidsminder
- Fredede områder
- Beskyttede sten- og jorddiger
- Kulturhistoriske bevaringsværdier

- Værdifulde kulturmiljøer.

**Kommunen vurderer**
Ikast-Brande Kommune vurderer, at ændringerne af husdyrbruget ikke vil være i strid med hensynet til de kulturhistoriske interesser i området. Det ansøgte vil med deres placering, størrelse og materialer, indgå som en naturlig helhed med resten af ejendommens bygninger. Det ansøgte kan derfor tillades i forhold til de gældende retningslinjer beskrevet for de kulturhistoriske værdier i Kommuneplan 2021–2033 for Ikast-Brande Kommune.

# Natur

## Påvirkning af natur

Den samlede ammoniakemission i ansøgt og i 8-års drift[3] fra husdyrbruget er vist i nedenstående tabel:

**Samlet ammoniakemission fra husdyrbruget (stald og lager)**

| Drifttype: | Ammoniakemission fra staldafsnit (kg $NH_3$-N/år) | Ammoniakemission fra lagre (kg $NH_3$-N/år) | Ammoniakemission fra husdyrbruget (kg $NH_3$-N/år) |
|---|---|---|---|
| Ansøgt drift | 139,1 | 5,0 | 144,1 |
| Nudrift | 73,0 | 0,0 | 73,0 |
| 8 års-drift | 73,0 | 0,0 | 73,0 |

Der er således en meremission på 71,1 kg N pr. år fra husdyrbruget i ansøgt drift sammenlignet med driften for 8 år siden.

**Ammoniak og natur**

Hovedparten af ammoniakdepositionen (kvælstofnedfaldet) fra et husdyrbrug vil – afhængigt af flere forhold – på et tidspunkt blive afsat i landskabet i større eller mindre afstand fra kilden. Størstedelen af den ammoniakdeposition, som direkte kan henføres til et husdyrbrug, vil formentlig ske i terrænet inden for ca. 1 kilometers afstand fra produktionsanlægget. Ammoniakdeposition er som regel til ugunst for opretholdelse af de naturtyper, der kun har brug for en begrænset næringsstofmængde for at kunne trives. Kommunen er forpligtiget til, at vurdere om en udvidelse/ændring af et husdyrbrug kan føre til tilstandsændringer i nærliggende naturområder.

I henhold til *husdyrbrugloven* er etablering, udvidelse og ændring af husdyranlæg eller gødningsopbevaringsanlæg på husdyrbrug, ikke tilladt, hvis anlægget ligger i en afstand på mindre end ti meter til, eller helt eller delvis inden for, nærmere bestemte ammoniakfølsomme naturtyper beliggende **inden for** internationale naturbeskyttelsesområder (Natura 2000-områder) eller nærmere bestemte ammoniakfølsomme naturtyper beliggende **uden for** internationale beskyttelsesområder. Der er tale om en forbudszone.

[3] 8 års-drift: Den drift som var tilladt 8 år før godkendelsestidspunktet.

Natura 2000-områder er naturområder som, set i et europæisk perspektiv, er særligt værdifulde. Der er tale om en fælles betegnelse for Habitat-, Ramsar[4]- og Fuglebeskyttelsesområderne. Natura 2000-områderne er udpeget for at beskytte levesteder og rasteområder for fugle og for at beskytte naturtyper og plante- og dyrearter, der er truede, sårbare eller sjældne i EU.

Jævnfør *husdyrgodkendelsesbekendtgørelsen*, defineres naturtyperne, omfattet af *husdyrbrugloven*, i tre kategorier:

**Kategori 1-natur:** Nærmere bestemte naturtyper beliggende **inden for** internationale naturbeskyttelsesområder.

**Kategori 2-natur:** Visse naturtyper beliggende **uden for** internationale naturbeskyttelsesområder. Det drejer sig om naturtyperne: Højmoser, lobeliesøer samt heder større end ti ha, som er omfattet af *naturbeskyttelseslovens*[v] § 3, og overdrev større end 2,5 ha, som er omfattet af *naturbeskyttelseslovens* § 3.

**Kategori 3-natur:** Naturtyper, som ikke er omfattet af kategori 1- og 2-natur: Heder, moser og overdrev, som er beskyttet efter *naturbeskyttelseslovens* § 3, og nærmere definerede ammoniakfølsomme skove, der er beliggende **uden for** de internationale naturbeskyttelsesområder.

Der er fastsat forskellige beskyttelseskrav i forhold til de forskellige naturkategorier. Den tilladte maksimale **total**deposition fra et husdyrbrug til kategori 1-natur er afhængig af antallet af andre husdyrbrug i nærheden (Antallet af andre husdyrbrug i området er defineret efter nærmere regler om vurdering af kumulation – se nedenfor). Hvis der ikke er andre husdyrbrug, må der fra husdyrbruget, som den aktuelle ansøgning drejer sig om, som hovedregel højst være en **total**deposition på 0,7 kg N pr. ha pr. år. Er der ét husdyrbrug udover husdyrbruget, der søger, falder den højst tilladelige **total**deposition til 0,4 kg N pr. ha pr. år, og endelig, hvis der er mere end ét husdyrbrug udover husdyrbruget, der søger, må totaldepositionen fra husdyrbruget, der søger, maksimalt være 0,2 kg N pr. ha pr år.

Antallet af husdyrbrug i nærheden opgøres som en summering af:
- Antallet af husdyrbrug med en emission på mere end 150 kg NH3-N (ammoniakkvælstof) pr. år inden for 200 meter
- Antallet af husdyrbrug med en emission på mere end 450 kg NH3-N pr. år inden for 200-300 meter
- Antallet af husdyrbrug med en emission på mere end 750 kg NH3-N pr. år inden for 300-500 meter
- Antallet af husdyrbrug med en emission på mere end 1.500 kg NH3-N pr. år inden for 500-1.000 meter
- Antallet af husdyrbrug med en emission på mere end 5.000 kg NH3-N pr. år inden for 1.000-2.500 meter.

(Afstandene måles mellem det mest kritiske naturpunkt og et nærmere defineret centrum for det eller de pågældende husdyr).

Den maksimale tilladte **total**deposition til kategori 2-natur er 1,0 kg N pr. ha pr. år. I forhold til kategori 3-natur skal kommunen efter nærmere kriterier foretage en konkret vurdering af, om der er tale om en væsentlig miljøpåvirkning af særlige regionale eller lokale beskyttelsesinteresser og af, om

[4] Ramsarområder ligger alle inden for de udpegede fuglebeskyttelsesområder. Ramsarområder er beskyttede vandområder med særlig betydning for fugle.

der skal stilles krav til den maksimale **mer**deposition. Kravet kan ikke stilles lavere end en maksimal merdeposition på 1,0 kg N pr. ha pr. år som følge af ammoniakfordampningen fra husdyrbruget.

Kommunen skal vurdere om udvidelsen/ændringen af et husdyrbrug kan føre til tilstandsændringer i nærliggende naturområder. Vurderingen tager udgangspunkt i, om det ansøgte vil medføre en totaldeposition eller en merdeposition, som vil resultere i en tilstandsændring af den pågældende naturtype.

I IT-ansøgningen er der lavet beregninger af total- og merdeposition fra husdyrbruget til den omkringliggende natur. Beregningerne sandsynliggør, at der ikke vil være en væsentlig/væsentlig ændret påvirkning med kvælstof til omkringliggende kategori 1-3-natur.

**Kategori 1-natur**
Nærmeste kategori 1-natur er bøg på mor, som ligger i Habitatområde nr. 49, Sepstrup Sande, Vrads Sande, Velling Skov og Palsgård Skov og i Fuglebeskyttelsesområde nr. 34, Skovområde syd for Silkeborg. Området ligger ca. 1,0 km nordøst for husdyrbruget.

Den beregnede ammoniakdeposition til nærmeste kategori 1-natur viser, at totaldepositionen efter ændringen af husdyrbruget vil være 0,0 kg N pr. ha pr. år.

Da beregningen viser, at området modtaget en totaldeposition på under 0,2 kg N pr. ha pr. år betyder det desuden, at beskyttelseskriteriet er overholdt, uanset hvor mange husdyrbrug der i øvrigt måtte være i nærheden (kumulation).

**Kategori 2-natur**
Nærmeste kategori 2-natur er et overdrev, som ligger ca. 3,8 km sydøst for husdyrbruget. Beregningen til nærmeste kategori 2-natur viser, at totaldepositionen efter ændringen af husdyrbruget, også her vil være totaldepositionen efter ændringen af husdyrbruget vil være 0,0 kg N pr. ha pr. år. Den maksimale tilladte totaldeposition til kategori 2-natur, som følge af ammoniakfordampning fra husdyrbruget, er 1,0 kg N pr. ha pr. år, hvorfor beskyttelsesniveauet er overholdt.

**Kategori 3-natur**
Nærmeste kategori 3-natur er en hede/ammoniakfølsom skov, som ligger ca. 700 meter sydvest for husdyrbruget. Der ligger også en hede 1100 meter nordvest for anlægget. Til den nærmeste hede viser beregningen, at merdepositionen efter ændringen af husdyrbruget, vil være 0,0 kg N pr. ha pr. år.

Alt i alt er beskyttelsesniveauet til kategori 3-natur overholdt.

**§ 3-natur**
Inden for 1.000 meter fra husdyrbrugets anlæg er der registreret flere §3 søer, beregninger viser at merdepositionen til vandhullerne/søerne efter ændringen af husdyrbruget, vil være 0,0 kg N pr. ha pr. år.

Naturområderne fremgår af kortbilag 3, 4 og 5.

**Kommunen vurderer**
Ikast-Brande Kommune vurderer, at kravene om maksimalt tilladt totaldeposition på kategori 1- og kategori 2-natur, som følge af ammoniakfordampning fra husdyrbruget, er overholdt. Samtidig er kravet til merdeposition til kategori 3-natur overholdt. Ikast-Brande Kommune vurderer derfor, at

udvidelsen/ændringen ikke vil medføre en forøgelse af ammoniakdepositionen i de øvrige omkringliggende naturområder, der ligger ud over det, som naturområderne kan tåle. Der er derfor ikke er grundlag for at stille yderligere vilkår for at beskytte de pågældende naturområder, idet der ikke vurderes at være tale om særlige tilfælde, hvor dette er påkrævet. Ligeledes vurderes det, at der ikke vil ske en tilstandsændring af naturområder, der er beskyttet efter *naturbeskyttelseslovens* § 3. Der er derfor ikke grundlag for at stille yderligere vilkår for at beskytte de pågældende naturområder.

### Påvirkning af bilag IV-arter

| Ammoniakbelastning af yngle- eller rasteområder for bilag IV-dyrearter og bilag IV-plantearter |
|---|
| Af EF-habitatdirektivets[vi] bilag IV fremgår en række dyre- og plantearter, som er strengt beskyttede, uanset om de forekommer inden eller udenfor et af de udpegede Natura 2000-områder. På den baggrund må der eksempelvis ikke gives tilladelse til aktiviteter, der kan beskadige eller ødelægge de pågældende dyrearters yngle- og rasteområder. For plantearterne er der blandt andet forbud i mod forsætlig plukning, indsamling, afskæring, oprivning med rod eller ødelæggelse af disse vildtvoksende planter i naturen. |

Nationalt Center for Miljø og Energi (DCE) har undersøgt forekomsten af bilag IV-arter i Danmark i et kvadratnet på 10 km X 10 km – i hvert kvadrat registreres tilstedeværelse eller fravær af arten. I det kvadratnet, som omfatter det ansøgte, er der fundet følgende bilag IV-arter: Brun-Flagermus, Langøret Flagermus, Sydflagermus, Odder, Markfirben, Stor Vandsalamander, Spidssnudet Frø, Ulv.
Jævnfør Danmarks Miljøportals Naturdata er der indenfor en radius af 1 km fra husdyrbruget ikke sket registreringer af bilag IV-arter.

**Kommunen vurderer**
Ikast-Brande Kommune vurderer på baggrund af det oplyste:

- at der i forbindelse med projektets gennemførelse ikke vil ske ændringer i arealanvendelsen, som vil være væsentlige for bilag IV-arters trivsel

- at driften af husdyrbruget samlet set ikke vil medføre beskadigelse eller ødelæggelse af yngle- eller rasteområder i det naturlige udbredelsesområde for de dyrearter, der er optaget i EF-habitatdirektivets bilag IV, litra a), samt ikke vil medføre ødelæggelse af livsstadier af de plantearter, som er optaget i EF-habitatdirektivets bilag IV, litra b).

## Jord, grundvand og overfladevand

Miljøpåvirkningen fra kvælstof, fosfor, ammoniak og zink i forhold til jord, grundvand og overfladevand begrænses via generelle miljøregler. Der er gennem lovgivningen fastsat regler om anvendelse af gødning i jordbruget med henblik på at beskytte jord, grundvand, vandløb, søer, havområder, herunder kystvande mod forurening samt med henblik på at beskytte naturen med dens bestande af vilde dyr og planter. Der er i den forbindelse fastsat lofter for den højst tilladelige mængde udbragt kvælstof og fosfor pr. ha fra gødning, og der er bestemmelser om anvendelse af efterafgrøder for at mindske kvælstofudvaskningen. Ligeledes er der fastsat regler om anvendelse af bestemte udbringningsteknikker – eksempelvis langs visse naturtyper.

Ikast-Brande Kommune vurderer, at det ansøgte ikke indebærer nogen væsentlig virkning på jord, grundvand og overfladevand – herunder Natura 2000-vandområder[5] - når de til enhver tid gældende generelle miljøregler over holdes.

## Forurening og gener

### Lugt

**Lugtgener fra anlæg**

Lugten fra husdyrbrug kommer fra stalde, gødningsopbevaring og i forbindelse med håndtering og udbringning af husdyrgødning. Den lugt, der udledes fra stalde og lignende husdyranlæg angives som "lugtemissionen". Størrelsen på emissionen fra et husdyranlæg afhænger af, hvilke dyretyper der er på stald, hvilken staldtype der er tale om, og hvor stor en overflade, der afsættes husdyrgødning på.

Landzone betragtes normalt som landbrugets arbejdsområde. Det betyder, at beboere i landzone skal tåle en større lugtgene end beboere i landsbyer (samlet bebyggelse og lokalplanlagte boligområder i landzone) og i byzone.

Der er dog i *husdyrgodkendelsesbekendtgørelsen* fastsat en række lugtgenekriterier og tålegrænser for lugt i forhold til tre område- og beboelsestyper: Byzone, visse områder i landzone[6] og enkeltbolig (uden landbrugspligt og som ikke ejes af den ansvarlige for husdyrbrugets drift) i landzone, på henholdsvis 5, 7 og 15 $OU_E$[7] pr. $m^3$ luft efter Miljøstyrelsens lugtmodel og 1, 3 og 10 LE[8] pr. $m^3$ luft efter den såkaldte FMK-model[9]. Tålegrænserne er et udtryk for den maksimale, miljømæssigt acceptable lugtgenebelastning fra en given kilde ved den pågældende område- eller beboelsestype.

Ved lugtgeneafstand forstås den beregnede mindste afstand fra staldanlægget til det pågældende område- eller beboelsestype, hvor de fastsatte tålegrænser netop er opfyldt. Lugtgenekriterierne er overholdt, hvis de fastsatte tålegrænser ikke overskrides i mere end 1 procent af tiden – svarende til ca. 7 timer i alt om måneden.

Gyllebeholdere er ikke inkluderet i lugtberegningerne, da de er omfattet af generelle afstandsregler.

Lugtgeneafstandene forøges efter nærmere regler, hvis der inden for 300 meter af byzone eller visse områder i landzone er andre husdyrbrug med en ammoniakemission på mere end 750 kg NH3-N pr. år. Tilsvarende forøges lugtgeneafstanden, hvis der er andre sådanne husdyrbrug inden for 100 meter fra enkeltbolig i landzone uden landbrugspligt, der ikke ejes af den ansvarlige for driften af det husdyrbrug, som den aktuelle ansøgning drejer sig om. Dette sker for at tage højde for den samlede lugtpåvirkning (den kumulative effekt) af den mulige lugtpåvirkning, total set, som omkringboende udsættes for.

---

[5] Natura 2000-områder er et netværk af beskyttede naturområder i EU.
[6] "Visse områder i landzone" indbefatter: Områder i landzone, der i lokalplan er udlagt til boligformål, blandet bolig- og erhvervsformål eller til offentlige formål med henblik på beboelse, institutioner, rekreative formål og lignende samt beboelsesbygninger på ejendomme uden landbrugspligt, som ikke ejes af den ansvarlige for driften af husdyrbruget, hvor der inden for en afstand af 200 m ligger flere end seks beboelsesbygninger på hver sin ejendom uden landbrugspligt, som ikke ejes af den ansvarlige for driften af husdyrbruget (samlet bebyggelse).
[7] $OU_E$ = Lugt-enheder (Odour Units) bestemt efter den europæiske standard for lugtanalyse, hvor 1 $OU_E$ er grænsen for, hvornår den pågældende lugt kan erkendes.
[8] LE: Lugtenheder
[9] FMK-modellen er udarbejdet af den tidligere Foreningen af Miljømedarbejdere i Kommunerne (FMK)

| |
|---|
| Lugtgeneafstandene formindskes efter nærmere regler, hvis staldanlægget ligger nord for en af de nævnte område- eller beboelsestyper. Dette begrundes med, at den hyppigste vindretning i Danmark er vestlig og sydvestlig, og at nordenvind typisk forekommer i vinterhalvåret, hvor de relativt lave temperaturer betyder, at der er et lavere luftskifte i stalden som derved medvirker til at dæmpe lugtafgivelsen. |

Miljøstyrelsens ansøgningssystem www.husdyrgodkendelse.dk beregner hvilke afstande, der mindst skal være fra staldanlægget til de forskellige beboelsestyper for at kravene til maksimal lugtgene er overholdt.

Hvis der ud over det ansøgende husdyrbrug er andre husdyrbrug (med en ammoniakfordampning over 750 $NH_3$-N pr. år) nærmere end 300 meter fra samme punkt i byzone, sommerhusområde, lokalplanlagt boligområde i landzone, samlet bebyggelse m.v., eller nærmere end 100 meter fra samme punkt på en enkeltbolig skal geneafstanden forøges – så vil der være en kumulativ effekt.

I nærværende sag er der ikke nogen kumulativ effekt, da der ikke er husdyrbrug inden for de ovenfor nævnte afstande, som medføre lugtgener til/påvirker de samme punkter som det ansøgende husdyrbrug.

Af nedenstående tabel fremgår den aktuelle afstand (ukorrigerede geneafstand) fra ejendommens lugtcentrum til henholdsvis nærmeste nabo uden landbrugspligt, visse områder i landzone og byzone samt geneafstanden til samme områder. Ukorrigeret geneafstand er geneafstanden, hvor alle staldanlæg er medtaget ved beregningerne. Ved korrigeret geneafstand er den ukorrigerede geneafstand korrigeret i forhold til placering af omboende (vindretning) og antal husdyrbrug i nærheden (kumulation), samt eventuel lugtreducerende teknologi. Vægtet gennemsnitsafstand er afstanden fra det beregnede lugtcentrum til de forskellige områdetyper. Det fremgår af tabellens sidste kolonne, at genekriteriet er overholdt i nærværende sag.

| Bebyggelse | Kumulation | Model | Ukorrigeret geneafstand | Korrigeret geneafstand | Vægtet gennemsnits-afstand | Genekriterie overholdt |
|---|---|---|---|---|---|---|
| Hovedgaden 32 | 0 | NY | 0* | 0* | 118,1 | Ja |
| Hovedgaden 33 | 0 | NY | 0* | 0* | 125,3 | Ja |
| Hovedgaden 27 | 0 | NY | 0* | 0* | 417,9 | Ja |
| Hovedgaden 31C | 0 | NY | 0* | 0* | 283,4 | Ja |
| Ejstrup By, Ejstrup | 0 | NY | 0* | 0* | 4745,7 | Ja |
| Ejstrup By, Ejstrup - NV | 0 | NY | 0* | 0* | 4661,4 | Ja |
| Ejstrup By, Ejstrup - SØ | 0 | NY | 0* | 0* | 4508,4 | Ja |

Konsekvenszonen for lugt er beregnet til 0 meter. Konsekvenszonen er det område, som identificerer hvilke naboer (beboelser), der vil kunne blive udsat for lugtpåvirkning af en vis styrke. Disse naboer betragtes efter praksis som hørings[10]- og klageberettigede. Beregning af konsekvensområdet knytter sig efter Miljø- og Fødevareklagenævnets praksis til FMK-modellen, der i sin tid kun blev udviklet til kvæg, svin og fjerkræ.

[10] Høringsberettigede naboer: Ejere og brugere af beboelser, beliggende på matrikler, som matrikulært grænser op til den matrikel/matrikler, hvorpå husdyrbrugets produktionsanlæg ligger. Det er Ikast-Brande Kommunes skøn, at det er af underordnet betydning at høre ejere af matrikler, uden beboelse, som grænser op til husdyrbrugets matrikler (både dem med og uden produktionsanlæg).

Miljøstyrelsen skriver i helpdesksvar fra 13. maj 2020 at ved behandling af en ansøgning om dyrehold herunder hestehold, hvor der ikke er grundlag for at beregne konsekvensområde, må kommunen vurdere på anden måde, hvem der er berørte eller forventes klageberettigede.

Ejere og brugere af beboelser beliggende på matrikler, der grænser op til matriklen, hvorpå produktionsanlægget ligger, er blev orienteret om ansøgningen.

**Kommunen vurderer**
Den reelle lugtpåvirkning fra husdyrbrugets staldanlæg vil afhænge af flere forhold. Lugtpåvirkningen vil dog generelt kunne minimeres ved grundig og hyppig rengøring af de overflader, som husdyrgødning og foderrester afsættes på samt ved minimering af det tidsrum, for udmugning.

Ikast-Brande Kommune vurderer, at lugt fra staldanlægget ikke vil medføre væsentlige gener for naboerne. Lugtgenerne er beregnet til at ligge under de fastlagte beskyttelsesniveauer for lugt. Det vurderes, at det er sikret, at risikoen for væsentlige lugtgener for boliger i byzone, visse områder i landzone og enkeltboliger uden landbrugspligt er begrænset og ikke ud over, hvad der må forventes af en husdyrproduktion af den i projektet angivne størrelse.

Ikast-Brande Kommune vurderer samlet set på baggrund af det oplyste at:

- Lugtgenekriterierne er overholdt i forhold til alle tre område- /beboelsestyper i det konkrete tilfælde.
- Projektets gennemførelse ikke vil medføre væsentlige, forøgede lugtgener fra produktionsanlægget.
- Husdyrbruget – ved overholdelse af de til enhver tid gældende generelle miljøregler og vilkår 5 for miljøtilladelsen – drives på en sådan måde, at lugtpåvirkningen på omgivelserne fra staldanlægget minimeres, og så de i lovgivningen fastsatte lugtgenekriterier overholdes, og lugtgenegrænserne dermed ikke overskrides i mere end en procent af tiden.

## Støj

**Ansøgers oplysninger**
De væsentligste støjkilder er beskrevet i nedenstående tabel:

| Støjkilde | Placering/beskrivelse | Driftstid |
|---|---|---|
| Minilæsser | Anvendes i forbindelse med dyrenes pasning samt ved harvning af ridehallen. | Primært om formiddagen. Den samlede driftstid pr. dag er som gennemsnit maksimalt 1 time. |

**Kommunen vurderer**
Ikast-Brande Kommune vurderer, at afstanden til nærmeste naboejendom er så stor, at ejendommens faste anlæg m.v. ikke vil give anledning til støjpåvirkning af omgivelserne, som vil medføre væsentlige gener for de omkringboende. Hvis der kommer velbegrundede klager over støj fra produktionsanlægget, og kommunen vurderer, at der er tale om væsentlige støjgener, skal der indsendes dokumentation for, at de specifikke krav, som fremgår af vilkår 7, er overholdt.

Endvidere vurderer Ikast-Brande Kommune, at der ikke vil være væsentlige problemer eller gener i forhold til rystelser som følge af husdyrholdet og produktionen, samt opbevaring og håndtering af husdyrgødning m.v.

Nærmeste fuglebeskyttelsesområde – F34 – er Skovområde syd for Silkeborg, der ligger cirka 0,8 km fra staldanlægget. Ikast-Brande Kommune vurderer, at støjen fra husdyrbruget ikke vil påvirke området på grund af afstanden og at disse områder ikke ligger i vindretningen.

## Støv

**Ansøgers oplysninger**
Ansøger vurderer ikke at der er væsentlige støjkilder. Der kan dog være mindre støvafgivelse ved indblæsning af foder, der sker 4 – 6 gange om året af 15- 30 minutters varighed.

**Kommunen vurderer**
Ikast-Brande Kommune vurderer, at eventuel støvafgivelse fra produktionsanlægget ikke vil medføre væsentlige gener for omgivelserne, blandt andet i kraft af udkørselsforhold fra ejendommen og placeringen af læhegn.

## Fluegener og uhygiejniske forhold

**Ansøgers oplysninger**
Ansøger har oplyst at der er lidt fluer i staldene om sommeren, men antallet holdes nede ved grundig og hyppig udmugning i staldene. På ejendommen anvendes produktet Stalosan F, der forringer livsvilkårene for bakterier, svampe, vira og parasitter. Stalosan F virker også udtørrende og er også med til at fjerne dårlig lugt.

Ved forekomst af rotter kontaktes I kommunen. På ejendommen er der også en lille Jack Russel hund som fanger mus og rotter og katte. Endeligt holdes foder til hestene lukket af i store spande mm.

**Kommunen vurderer**
Ikast-Brande Kommune vurderer, at ejendommens forebyggelse og bekæmpelse af flue- og skadedyr er tilstrækkelig. Ansøger skal kontakte Ikast-Brande Kommune straks, hvis der konstateres rotter på ejendommen. Jævnfør vilkår X kan Ikast-Brande meddele påbud om, at der skal udarbejdes og gennemføres et projekt med foranstaltninger svarende til de til enhver tid gældende retningslinjerne fra Aarhus Universitet, om fluebekæmpelse på ejendomme med husdyr.

Rotter forudsættes bekæmpet efter de til enhver tid gældende generelle regler herfor.

## Lys

**Ansøgers oplysninger**
Indendørs belysning: Lys fra staldbygninger med produktionsarealer er meget begrænset og belysningen er ikke til gene for omkringboende.

Udendørs belysning: På nordgavlen af ridehallen er der opsat en lampe så personer der færdes i området kan orientere Lyset er tændt i mellem kl. 17.00 og kl. 20.00.

**Kommunen vurderer**
Ikast-Brande Kommune vurderer, at den indendørs belysning ikke vil give anledning til væsentlige problemer eller gener for omkringboende på grund af anlæggets placering og udformning samt driftsform. Gælder også med hensyn til den opsatte lampe på nordgavlen af ridehallen, så længe naboen ikke fjerne beplantningen på nordsiden af vejen. Der stilles som vilkår, at i tilfælde af at beplantningen

nord for vejen forsvinder, skal husdyrbruget på anden vis sikre, at lyset ikke er til gene for de omkringboende.

## Udegående dyr

**Ansøgers oplysninger**
Et mindre antal heste, som går på arealet nord og som har adgang til det fastplaceret læskur er udegående året rundt. De andre heste er i sommerhalvåret på fold fra ca. 8.00 til 17.00 og i den resterende del af året lukkes de på græs omkring kl. 9.00 og tages ind igen et sted mellem kl. 15.00 og 16.00.

**Kommunen vurderer**
Ikast-Brande Kommune vurderer, at hestenes ophold på fold ikke har en væsentlig betydning for omkringboende.

## Affald

**Ansøgers oplysninger**
Ejer af ejendommen har aftale med firmaet Marius Petersen A/S som kommer og tømme container til brændbart affald 14.dag. Det er mest plastik fra wrap baller, fodersække i plastikposer eller papirsække som affaldet består af.

Der opbevares ikke medicinaffald på ejendommen. Alt behandling af dyr med medicin foretages som udgangspunkt af dyrlæge, som tager eventuelle medicinrester og tom emballage med retur. Alternativ afleveres det på apotek. Ved forekomst af medicin sker opbevaring i aflåst skab.

Der opbevares spildolie ikke spildolie på ejendommen

Døde dyr. Hvis der foretages aflivning af en hest, bliver den afhentet af DAKA, samme dag.

**Kommunen vurderer**
Ikast-Brande Kommune vurderer, at bortskaffelse af døde dyr sker på en miljømæssig forsvarlig måde, når de til enhver tid gældende generelle regler overholdes, og at bortskaffelse af øvrigt affald sker miljømæssigt forsvarligt, når *Ikast-Brande Kommunes Regulativ*[vii] for erhvervsaffald efterleves.

## Olie- og kemikalieopbevaring

**Ansøgers oplysninger**
På ejendommen er der en dieselbeholder der kan rumme ca. 170 liter. Beholderen opbevares i udhus. Dieselolien anvendes til traktor og minilæsser.

**Kommunen vurderer**
Ikast-Brande Kommune gør opmærksom på, at *olietankbekendtgørelsen*[viii] skal overholdes. Især gøres der opmærksom på kapitel otte om egenkontrol.

Ikast-Brande Kommune vurderer, at ansøger tager de nødvendige forholdsregler til opbevaring af olie og kemikalier for at sikre mod forurening. Endvidere vurderes det, at placeringen af olietanken ikke udgør nogen risiko for forurening af jord, overflade- og/eller grundvand.

### Transport

**Ansøgers oplysninger**

Antallet af tunge transporter er meget begrænset. De væsentligste er

- Gødningscontaineren med dybstrøelse/halm der tømmes ca. en gang om ugen fra firma Grønhøj (Biogasselskab) og afhentes i dagtimerne mellem kl. 07.00-16.00.
- Affaldscontaineren der tømmes af Marius Petersen hver 2. mandag mellem ca. 08.30-12-00.
- Foder leveres 4 – 6 gange om året. Foderet blæses ind i lukket silo placeret i laden gennem rør.

**Kommunen vurderer**

Ikast-Brande Kommune vurderer, at antallet af transporter er normalt for denne type og størrelse af husdyrbrug. Kommunen vurderer, at transporterne til og fra husdyrbrugets produktionsanlæg ikke vil give væsentlige gener for nabobeboelser og omgivelserne i øvrigt, når de til enhver tid gældende generelle regler overholdes.

### Spildevand

**Ansøgers oplysninger**

Spildevand fra stalden fremkommer ved skylning af hestene med vand på vaskepladsen, samles i en stor "tank/beholder" ude foran den stalden. Tanken bliver tømt efter behov af slamsuger.

Fra staldanlægget er der ikke afledning af sanitært spildevand.

**Kommunen vurderer**

Ikast-Brande Kommune vurderer, at afledning af vaskevand og spildevand fra staldanlægget, samt afledning af sanitært spildevand sker efter gældende regler.

## Håndtering og opbevaring af husdyrgødning

**Ansøger oplyser**

Der bliver muget ud hos hestene flere gange om ugen og det bliver opsamlet i en container, som bliver tømt ca. 1 gang om ugen. Container er tæt og med overdækning. Det bliver afhentet af Grønhøj som kører det til Biogasanlæg.

**Kommunen vurderer**

Ifølge *husdyrgødningsbekendtgørelsen*[ix] vil en opbevaringskapacitet svarende til mindst ni måneders produktion normalt være tilstrækkeligt til, at udbringningen og gødningsanvendelsen kan ske i overensstemmelse med de generelle miljøregler.

Ikast-Brande Kommune vurderer, på baggrund af det oplyst, at opbevaring af husdyrbrugets husdyrgødning vil ske på en måde, som er i overensstemmelse med de generelle miljøregler, og at overholdelsen af de generelle miljøregler vil medvirke til at begrænse den mulige påvirkning af det omgivne miljø fra opbevaringsanlæggene.

## Anvendelse af bedste tilgængelige teknik (BAT)

Krav om anvendelse af BAT

Et husdyrbrug skal reducere ammoniakemissionen til et niveau svarende til emissionen ved anvendelse af den bedste tilgængelige teknik (BAT) i forbindelse med en miljøgodkendelse eller miljøtilladelse, hvis ammoniakfordampningen overstiger 750 kg $NH_3$-N pr. år. BAT er ikke en statisk størrelse, men ændrer sig som følge af den teknologiske udvikling. Kravet om begrænsning af forurening ved anvendelse af BAT bidrager således til at sikre et højt beskyttelsesniveau for miljøet som helhed.

Kravene til den maksimale emission (emissionsgrænseværdien) er fastlagt i *husdyrgodkendelsesbekendtgørelsens* bilag 3. Kommunen kan dog i særlige tilfælde fravige kravet, hvis ansøgeren godtgør, at det konkret ikke vil være proportionalt at opfylde kravet i forhold til hvad, der er økonomisk eller teknisk muligt som følge af den eksisterende indretning og drift.

Husdyrbrug, der er omfattet af IE-direktivet, skal ud over ovenstående generelt leve op til principperne om anvendelse af BAT, som disse er foreskrevet i EU-kommissionens såkaldte BAT-konklusioner med tilhørende BAT-referencedokumenter (BREF).

Det aktuelle husdyrbrug har i ansøgt drift en samlet emission på 144 kg $NH_3$-N pr. år og er derved ikke omfattet af kravet om at skulle reducere ammoniakemissionen til et niveau svarende til emissionen ved anvendelse af BAT.

Ikast-Brande Kommune bemærker i forlængelse heraf – i lighed med en udmelding fra Miljøstyrelsen i maj 2017 – at kravene i den seneste BAT-konklusion i meget vid udstrækning er indeholdt i den nugældende regulering, herunder i reglerne om miljøgodkendelse m.v. af husdyrbrug og de generelt gældende regler om placering, indretning og drift af husdyrbrug, de generelt gældende regler om opbevaring og anvendelse af husdyrgødning samt reglerne om gødningsregnskab og indberetning deraf.

**Kommunens samlede vurdering**

Ikast-Brande Kommune vurderer samlet set, at den ansøgte ændring af husdyrbruget, ved overholdelse af de stillede vilkår, ikke indebærer en væsentlig virkning på miljøet, herunder i forhold til omgivelsernes sårbarhed og kvalitet, i forhold til navnlig:

- Landskabelige værdier
- Natur med dens bestande af vilde planter og dyr og deres levesteder herunder områder, der er beskyttet mod tilstandsændringer eller fredet, udpeget som internationalt naturbeskyttelsesområde eller udpeget som særlig sårbart over for næringsstofpåvirkning
- Jord, grundvand og overfladevand
- Lugt-, støj-, rystelses-, støv-, flue-, transport- og lysgener, uhygiejniske forhold, affaldsproduktion m.v.

**Klagevejledning**

Hvis du ønsker at klage over denne afgørelse, kan du klage til Miljø- og Fødevareklagenævnet. Klagefristen udløber fire uger efter offentliggørelsen - det vil sige klagen skal indgives senest **torsdag** den **27. marts 2025**.

Følgende kan klage:
Ansøger, miljø- og fødevareministeren, Styrelsen for patientsikkerhed samt enhver, der har en individuel, væsentlig interesse i sagens udfald. Desuden kan visse organisationer, som angivet i §§ 85-87 i *husdyrbrugloven,* klage.

Du klager via Klageportalen, som du finder via klagenævnets hjemmeside www.naevneneshus.dk. Du logger på Klageportalen med MitID. En klage er indgivet, når den er tilgængelig for Ikast-Brande Kommune via Klageportalen. Når du klager, skal du betale et gebyr på 900 kr. for borgere og 1.800 kr. for virksomheder, organisationer og offentlige myndigheder.

I Klageportalen sendes din klage automatisk først til Ikast-Brande Kommune. Hvis Ikast-Brande Kommune fastholder afgørelsen, sender Ikast-Brande Kommune klagen videre til behandling i nævnet via Klageportalen. Du får besked om videresendelsen.

Miljø- og Fødevareklagenævnet afviser din klage, hvis du sender den uden om klageportalen, medmindre du er fritaget for brug af Klageportalen. Hvis du ønsker at blive fritaget for at bruge Klageportalen, skal du sende en begrundet anmodning til Ikast-Brande Kommune. Ikast-Brande Kommune videresender din anmodning til nævnet, som herefter beslutter, om du kan fritages. De nærmere betingelser for at blive fritaget kan du se på nævnets hjemmeside www.naevneneshus.dk.

Miljø– og Fødevareklagenævnet kan bestemme, at klagen har opsættende virkning på udnyttelsen. Udnyttelse af miljøtilladelsen i klageperioden, og mens eventuel klage behandles, sker derfor på eget ansvar.

Denne afgørelse kan også indbringes for domstolene, jævnfør *husdyrbruglovens* § 90. Det skal ske indenfor seks måneder efter offentliggørelsen.

**Med venlig hilsen**

Kristian Andreassen
Landbrug og Landzone

## Interessentliste

**Følgende har haft udkast til afgørelse til gennemlæsning:**

Ansøger: Anemette Holm Petersen, Hovedgaden 34, 7362 Hampen – e-mail: atdressageahp@yahoo.com

**Kopi af afgørelsen inkl. bilag sendt til:**

- Arbejderbevægelsens Erhvervsråd – e-mail: ae@ae.dk
- Danmarks Naturfredningsforening – e-mail: dnikast-brande-sager@dn.dk
- Danmarks Sportsfiskerforbund,
    - Hovedkontor – e-mail: post@sportsfiskerforbundet.dk
    - Den centrale miljøafdeling – e-mail: lbt@sportsfiskerforbundet.dk
- Dansk Ornitologisk Forening – e-mail: natur@dof.dk
- Dansk Ornitologisk Forening, lokalafdeling – e-mail: ikast-brande@dof.dk
- Ferskvandsfiskeriforeningen for Danmark v./ Formand Niels Barslund – e-mail: nb@ferskvandsfiskeriforeningen.dk
- Forbrugerrådet – e-mail: fbr@fbr.dk
- Foreningen Greenpeace Danmark – e-mail: info.dk@greenpeace.org
- Styrelsen for Patientsikkerhed, Tilsyn og Rådgivning Vest – e-mail: trvest@stps.dk

## Bilag

Kortbilag 1: Situationsplan over husdyrbruget, Hovedgaden 34, 7362 Hampen

Kortbilag 2: Husdyrbrugets placering i forhold til byzone, sommerhusområde, bymæssig bebyggelse og lokalplaner i landzone, som er udlagt til boligformål m.m.

Kortbilag 3: Kategori 1-, og 2-natur, samt nærmeste Natura 2000-område

Kortbilag 4: Kategori 3-natur

Kortbilag 5: Arealer registreret som beskyttet efter *naturbeskyttelseslovens* § 3

Bilag 1: Oversigt over lovgivning refereret til i nærværende afgørelse

**Kortbilag 1: Situationsplan Hovedgaden 34, 7362 Hampen**

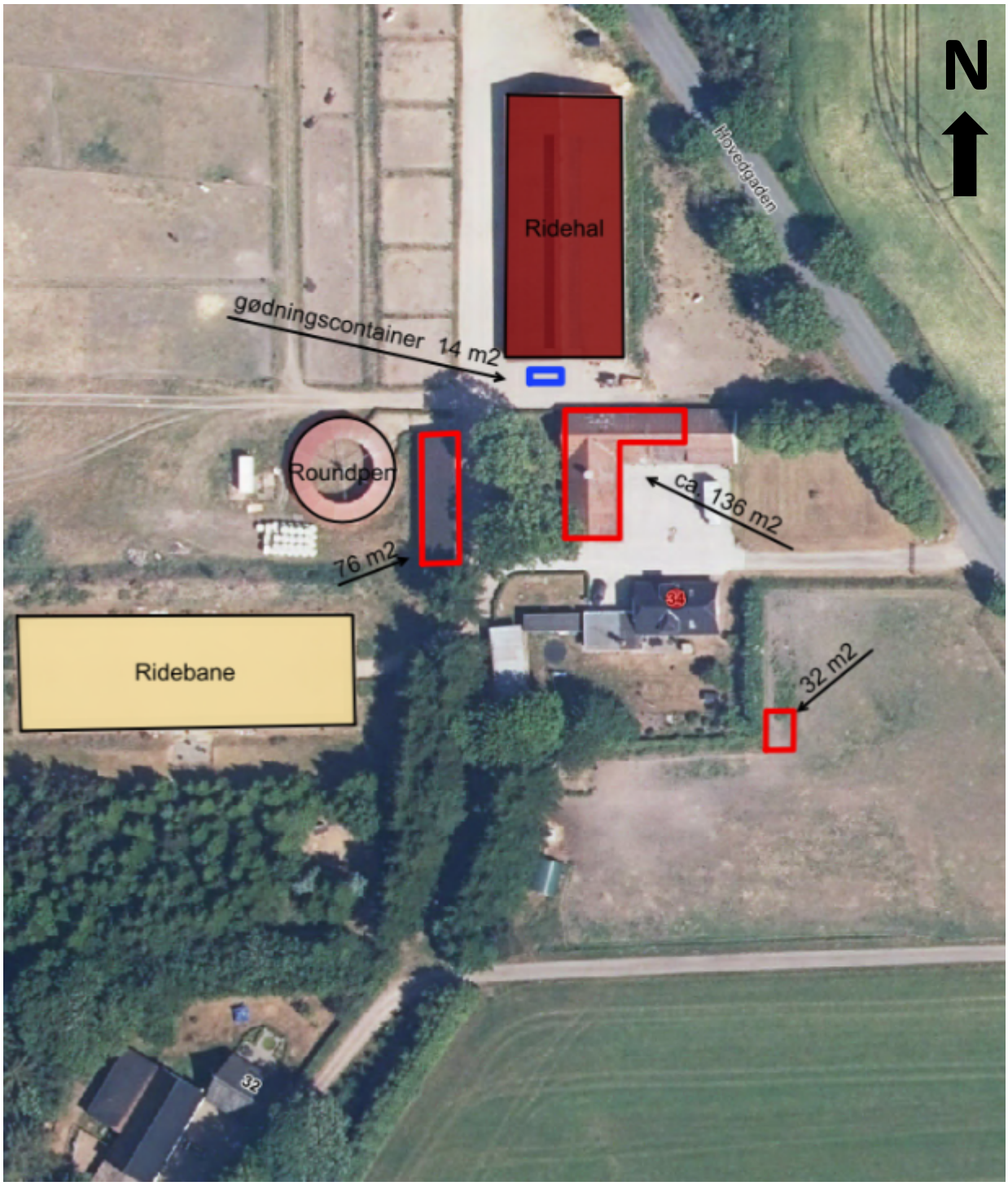


**Produktionsarealer**

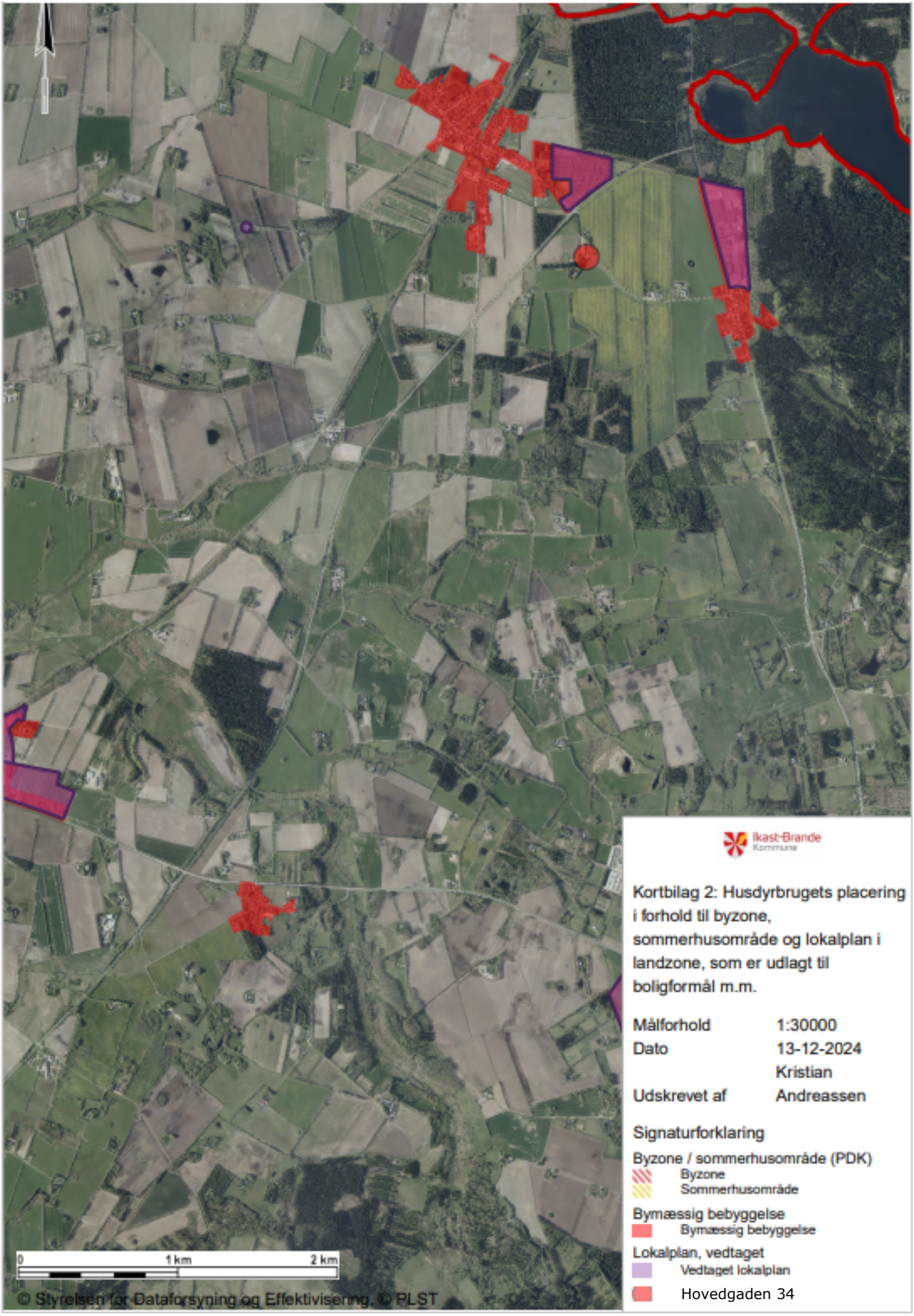
Ikast-Brande
Kommune
Kortbilag 2: Husdyrbrugets placering i forhold til byzone, sommerhusområde og lokalplan i landzone, som er udlagt til boligformål m.m.
Målforhold 1:30000
Dato 13-12-2024
Udskrevet af Kristian Andreassen
Signaturforklaring
Byzone / sommerhusområde (PDK)
Byzone
Sommerhusområde
Bymæssig bebyggelse
Bymæssig bebyggelse
Lokalplan, vedtaget
Vedtaget lokalplan
Hovedgaden 34
0
1 km
2 km
© Styrelsen for Dataforsyning og Effektivisering, © PLST

Ikast-Brande Kommune

Kortbilag 3: Kategori 1-, og 2-natur, samt nærmeste Natura 2000-område

| | |
|---|---|
| Målforhold | 1:25000 |
| Dato | 13-12-2024 |
| Udskrevet af | Kristian Andreassen |

Signaturforklaring på næste side(r)

# Signaturforklaring

NATURA 2000 - Habitatområder (DAI)

- NATURA 2000 - Habitatområder

NATURA 2000 - Fuglebeskyttelse (DAI)

- NATURA 2000 - Fuglebeskyttelse

Kategori 2 - Heder og overdrev

- Kategori 2 Heder
- Kategori 2 Overdrev

Kategori 2 - lobeliesøer og højmoser

- Højmose
- Lobeliesø

Kategori 1 – Heder og overdrev omfattet af naturbeskyttelseslovens § 3

- Kategori 1 Heder
- Kategori 1 Overdrev

Kategori 1 habitatnatur

- Lagune
- Strandvold med enårige
- Strandvold med flerårige
- Kystklint/klippe
- Enårig strandengsvegetation
- Vadegræssamfund
- Strandeng
- Indlandsalteng
- Forklit
- Hvidklit
- Grå/grøn klit
- Klithede
- Havtornklit
- Gårisklit
- Skovklit
- Klitlavning
- Enebærklit
- Visse-indlandsklit
- Revling-indlandsklit
- Græs-indlandsklit
- Lobelie sø
- Søbred med småurter
- Kransnålalge sø
- Næringsrig sø
- Brunvandet sø
- Våd hede
- Tør hede
- Enekrat
- Tør overdrev på kalkholdigt
- Kalkoverdrev
- Surt overdrev
- Tidvis våd eng
- Højmose
- Nedbrudt højmose
- Hængesæk
- Tørvelavning
- Avneknippemose
- Kildevæld
- Rigkær
- Indlandsklippe
- Bøg på mor
- Bøg på mor med kristtorn
- Bøg på muld
- Bøg på kalk
- Ege-blandskov
- Vinteregeskov
- Stilkege-krat
- Skovbevokset tørvemose
- Elle- og askeskov

- Hovedgaden 34

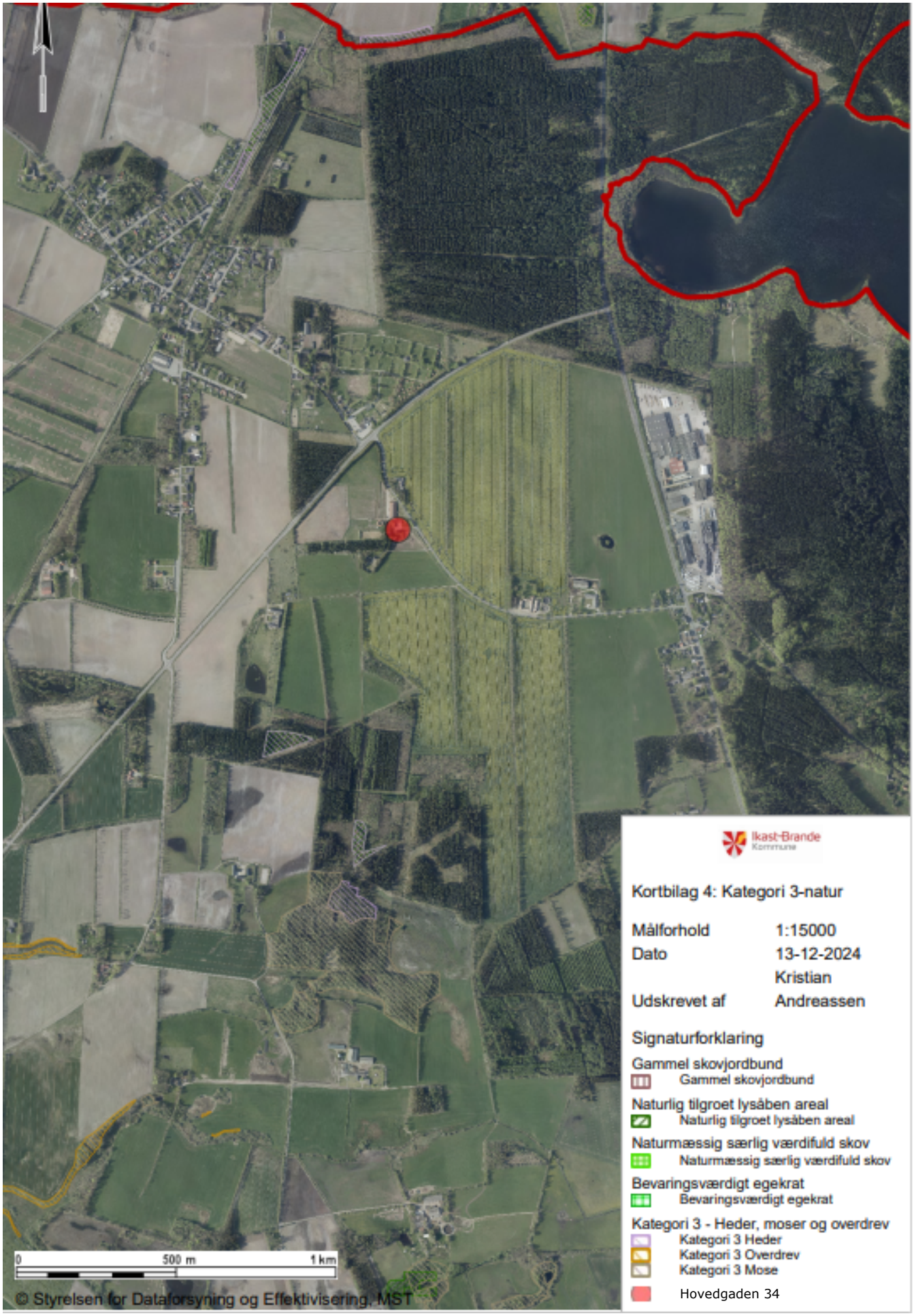
Ikast-Brande Kommune
Kortbilag 4: Kategori 3-natur
Målforhold 1:15000
Dato 13-12-2024
Udskrevet af Kristian Andreassen
Signaturforklaring
Gammel skovjordbund
Gammel skovjordbund
Naturlig tilgroet lysåben areal
Naturlig tilgroet lysåben areal
Naturmæssig særlig værdifuld skov
Naturmæssig særlig værdifuld skov
Bevaringsværdigt egekrat
Bevaringsværdigt egekrat
Kategori 3 - Heder, moser og overdrev
Kategori 3 Heder
Kategori 3 Overdrev
Kategori 3 Mose
Hovedgaden 34
0
500 m
1 km
© Styrelsen for Dataforsyning og Effektivisering, MST

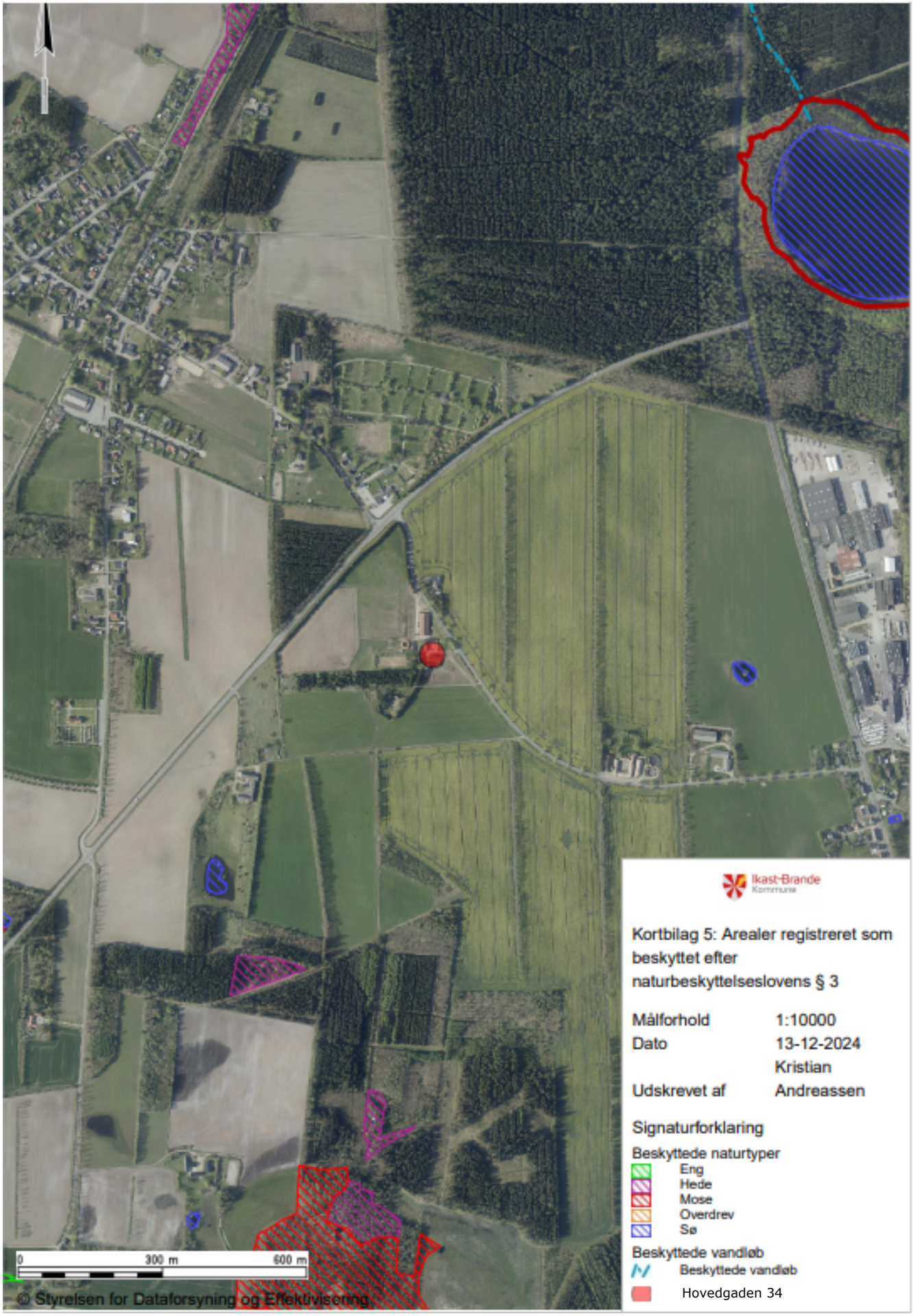
Ikast-Brande Kommune
Kortbilag 5: Arealer registreret som beskyttet efter naturbeskyttelseslovens § 3
Målforhold 1:10000
Dato 13-12-2024
Udskrevet af Kristian Andreassen
Signaturforklaring
Beskyttede naturtyper
Eng
Hede
Mose
Overdrev
Sø
Beskyttede vandløb
Beskyttede vandløb
Hovedgaden 34
0
300 m
600 m
© Styrelsen for Dataforsyning og Effektivisering

## Bilag 1
## Oversigt over lovgivning refereret til i nærværende afgørelse

---

[i] Lovbekendtgørelse nr. 520 af 1. maj 2019 af lov om husdyrbrug og anvendelse af gødning m.v. (med senere ændringer) (*husdyrbrugloven*).

[ii] Bekendtgørelse nr. 1089 af 16. oktober 2024 om godkendelse og tilladelse m.v. af husdyrbrug (*husdyrgodkendelsesbekendtgørelsen*).

[iii] Europa-Parlamentets og Rådets direktiv 2014/52/EU af 16. april 2014 om ændring af direktiv 2011/92/EU om vurdering af visse offentlige og private projekters indvirkning på miljøet (VVM-direktivet).

[iv] Lovbekendtgørelse nr. 1093 af 11. oktober 2024 af lov om miljøbeskyttelse (*miljøbeskyttelsesloven*).

[v] Lovbekendtgørelse nr. 927 af 28. juni 2024 af lov om naturbeskyttelse (*naturbeskyttelsesloven*).

[vi] Rådets direktiv 92/43/EØF af 21. maj 1992 om bevaring af naturtyper samt vilde dyr og planter (med senere ændringer) (EF-habitatdirektivet).

[vii] Ikast-Brande Kommunes Regulativ for erhvervsaffald kan findes på: https://affald.ikast-brande.dk/media/25rdaodi/jan-23-regulativ-for-erhvervsaffald-jan-2023.pdf

[viii] Bekendtgørelse nr. 1257 af 27. november 2019 om indretning, etablering og drift af olietanke, rørsystemer og pipelines (*olietankbekendtgørelsen*).

[ix] Bekendtgørelse nr. 2243 af 29. november 2021 om miljøregulering af dyrehold og om opbevaring af gødning (*husdyrgødningsbekendtgørelsen*).