



HOLSTEBRO KOMMUNE

Rådhuset • 7500 Holstebro



Bækgaard Drift ApS
Skavevej 8
7830 Vinderup

Dato: 09-11-2017
Sagsnr.: 09.17.18-P19-22-17
Henv. til: Sidsel Nyborg
Natur og Miljø
Direkte tf.: 96 11 78 09
Afdeling tf.: 96 11 75 57
naturogmiljo@holstebro.dk
www.holstebro.dk

Tillæg nr. 2 til § 12 MILJØGOD- KENDELSE

af kvægbruget
Bækgaard

Skavevej 8, 7830 Vinderup
Beliggende på matr. nr. 3p m. fl., Stendis By, Ryde



MILJØGODKENDELSE MEDDELT I HEN-
HOLD TIL LOV NR. 256 AF 21. MARTS
2017 OM MILJØGODKENDELSE M.V. AF
HUSDYRBRUG.



Indholdsfortegnelse

INDHOLDSFORTEGNELSE	2
STAMBLAD FOR HUSDYRBRUGET	3
IKKE TEKNISK RESUMÉ	4
MEDDELELSE OM GODKENDELSE	5
MILJØGODKENDELSENS VILKÅR	6
GENERELLE FORHOLD	6
HUSDYRBRUGETS ANLÆG	6
<i>Landskabelige og kulturhistoriske forhold</i>	<i>6</i>
<i>Opbevaring af flydende husdyrgødning</i>	<i>6</i>
<i>Restvand</i>	<i>6</i>
OFFENTLIGGØRELSE OG GENERELLE FORHOLD	7
KLAGEVEJLEDNING	7
OFFENTLIGGØRELSE	7
RETSBESKYTTELSE	8
UDNYTTELSE AF GODKENDELSEN	8
OPLYSNINGER OM GRUNDLAG FOR MILJØGODKENDELSEN	8
MILJØTEKNISK BESKRIVELSE OG VURDERING	10
GENERELLE FORHOLD	10
<i>Ansøger og ejerforhold</i>	<i>10</i>
<i>Lokalisering og planmæssige forhold</i>	<i>10</i>
<i>Landskabelige og kulturhistoriske områder</i>	<i>11</i>
HUSDYRBRUGETS ANLÆG	12
<i>Restvand og spildevand</i>	<i>13</i>
HOLSTEBRO KOMMUNES SAMLEDE VURDERING AF HUSDYRBRUGET	14
BILAG	15
BILAG 1 – HUSDYRBRUGETS BELIGGENHED	15
BILAG 2 – SITUATIONSPLAN	16
BILAG 3 – HUSDYRBRUGETS UDSPRINKLINGSAREAL	17
BILAG 4 – LANDSKABELIGE OG KULTURHISTORISKE INTERESSER OMKRING ANLÆG	18

**Stamblad for husdyrbruget**

Godkendelsesdato:	09-11-2017
Godkendelse hjemmel, lov nr. 256 af 21. marts 2017 om miljøgodkendelse m.v. af husdyrbrug.	§12
Husdyrbrugets navn, jf. CVR	Bækgaard Drift ApS
CVR-nr. / P-nr.	38350471 / 1022114200
Husdyrbrugets adresse	Skavevej 8, 7830 Vinderup
Udnyttelsesfrist	09-11-2023
Husdyrbrugets telefonnumre	40359244
Husdyrbrugets kontaktperson(er)	Bækgård Drift Aps/ Lars Christensen
Husdyrbrugets e-mail:	baekgaard-drift@hotmail.com
Matrikel	3p m. fl., Stendis By, Ryde
CHR	57051
Byggetilladelse	Såfremt dit projekt omfatter udvidelser i form af byggeri ombygning eller lignende, skal der forinden søges om byggetilladelse hos kommunen. Dette gøres via www.bygogmiljoe.dk
Ejendomsnr.	6610187024
Husdyrgodkendelsesskema nummer	101182
Husdyrbrugets konsulent	Karen V. Thomasen, Sagro, kvtt@sagro.dk
Godkendelses- og tilsynsmyndighed	Holstebro Kommune, Natur og Miljø, Kirkestræde 11, 7500 Holstebro E-mail: naturogmiljo@holstebro.dk Tlf. 96 11 75 63
Sagsnummer	09.17.18-P19-22-17



Ikke teknisk resumé

Holstebro Kommune har den 06-07-2017 modtaget ansøgning om udvidelse af plansiloanlægget med 600 m² på husdyrbruget på Skavevej 8, 7830 Vinderup. Plansiloanlægget vil efter udvidelsen samlet udgøre ca. 2.500 m². Husdyrbruget er større end 250 DE og er derfor omfattet af § 12 i Lov om miljøgodkendelse m.v. af husdyrbrug¹.

Udkast til miljøgodkendelse har været i 3 ugers høring i perioden fra den 12-10-2017 til den 02-11-2017.

Forhold der ikke ændres, er ikke behandlet i nærværende tillæg og skal fortsat læses i eksisterende godkendelse af 04-10-2012 og tillæg nr. 1 af 08-09-2015. Dyreholdet ændres ikke.

Tillægget til miljøgodkendelsen vedrører udvidelse af et eksisterende plansiloanlæg med 600 m², overdækning af en eksisterende gyllebeholder på ca. 5.700 m³ og etablering af en ny fortank på ca. 99 m³ til opsamling af restvand til udsprinkling. Den mindste gyllebeholder ønskes fremover anvendt til bundfældning af sand fra gyllen, da stalden renoveres så der fremover bruges sand i lejerne.

I, eller i forbindelse med kostalden etableres en ny tværkanal parallelt med den eksisterende tværkanal, ca. 27 m lang og 1 m bred. Øst for stalden etableres en pumpe-sump. Den tynde gylle pumpes herfra direkte i gyllebeholderen.

Udvidelsen af plansiloanlægget kræver en miljøgodkendelse, da afstanden til vandløb er ca. 40 m og dermed ikke overholder afstandskravet i anmeldteordningens § 26, som er 50 m.

¹ Lov nr. 256 af 21. marts 2017 om miljøgodkendelse m.v. af husdyrbrug.



Meddelelse om godkendelse

Miljøgodkendelsen fastlægger de vilkår, der gælder for udvidelse af husdyrbruget.

Husdyrbruget er større end 250 DE og er derfor omfattet af § 12 i Lov om miljøgodkendelse m.v. af husdyrbrug. Husdyrbruget er ikke omfattet af reglerne for IED, jvf. IE-direktivet. Holstebro Kommune er godkendelses- og tilsynsmyndighed for husdyrbrugets forhold til det eksterne miljø. Der drives ikke bivirksomhed på husdyrbruget.

På baggrund af de foreliggende oplysninger i ansøgningen og den miljøtekniske beskrivelse og vurdering meddeler Holstebro Kommune hermed godkendelse til den ansøgte udvidelse af plansiloanlægget på husdyrbruget matr. nr. 3p m. fl., Stendis By, Ryde, beliggende Skavevej 8, 7830 Vinderup.

Godkendelsen bygger på husdyrbrugets ansøgning og supplerende oplysninger samt kommunens konkrete vurdering støttet af Miljø og Fødevarerklagenævnets afgørelser og Miljøstyrelsens vejledninger og orienteringer.

På Holstebro Kommunes vegne

Sidsel Nyborg
Agronom



Miljøgodkendelsens vilkår

Generelle forhold

Husdyrbrugets anlæg

Landskabelige og kulturhistoriske forhold

1. Der skal stedse vedligeholdes skærmende beplantning omkring plansiloanlægget langs skrænten mod vandløbet. Beplantningsbæltet skal bestå af et minimum tre-rækket læhegn af hjemmehørende løvfældende træer og buske og være genplantet senest 1 år efter at tillægget til miljøgodkendelsen er taget i brug.

Opbevaring af flydende husdyrgødning

2. Husdyrbrugets største gyllebeholder skal overdækkes med fast overdækning med indvendigt skørt.
3. Åbningen af teltoverdækningen må kun stå åben i forbindelse med omrøring og tømning af gyllebeholder. Teltoverdækningen må herudover dog højst stå åben i et døgn. Såfremt teltoverdækningen står åben længere noteres dette i logbogen med angivelse af årsag til dette.
4. I tilfælde af skader på teltoverdækningen skal denne repareres inden 1 uge efter skadens opståen. Såfremt dette ikke kan overholdes, skal en montør bestilles inden 2 hverdage efter skadens opståen.
5. Eventuelle skader og reparationer på teltoverdækningen skal noteres i logbog med dato for skaden og dato for reparation af denne.

Restvand

6. Senest samtidig med etablering af ensilagesiloerne skal udsprinklingsanlægget dimensioneres så det opfylder kravene specificeret i landbrugets byggeblad om udsprinkling af overfladevand fra ensilagesilo og ensilageplads.



Offentliggørelse og generelle forhold

Klagevejledning

Ansøger, klageberettigede myndigheder og organisationer samt enhver, der har en væsentlig individuel interesse i sagens udfald kan klage over afgørelsen.

Fristen for at klage over afgørelsen er den 07-12-2017.

Klagen skal sendes digitalt. Hvis du er borger, skal du klage via borger.dk, og hvis du er virksomhed eller forening, skal du klage via virk.dk. Du skal logge ind med NemID. Når du er logget ind, kan du søge på "klagenævnet", hvor du bliver guidet igennem klageprocessen. Det koster et gebyr at få behandlet klagen.

Aktindsigt

Der er mulighed for at se det materiale, der er indgået i sagens behandling. Reglerne for hvilket materiale kommunen må udlevere er fastlagt i forvaltningsloven, offentlighedsloven og lov om aktindsigt i miljøoplysninger.

Søgsmål

Afgørelsen kan prøves ved domstolene. Dette forudsætter, at sagen er indbragt for domstolene senest 6 måneder efter, at afgørelsen er truffet

Fritagelse for brug af klageportal

Det er muligt at blive fritaget for at bruge Klageportalen, hvis der foreligger særlige omstændigheder. Fremsend anmodningen til Holstebro Kommune, der sender anmodningen videre til klagenævnet, som træffer afgørelse om fritagelse.

Offentliggørelse

Afgørelsen sendes til:

- Bækgård Drift Aps, Skavevej 8, 7830 Vinderup (ansøger).

Orientering om meddelelse af miljøgodkendelse er sendt til:

- Danmarks Naturfredningsforening, CVR: 60804214, P-nr: 1002121278 - (Interesseorganisation)
- Styrelsen for patientsikkerhed, CVR: 37105562, P-nr: 1020753931 - (Myndighed)
- Danmarks Fiskeriforening Producent Organisation, CVR: 45812510, P-nr:1001874009 - (Interesseorganisation)
- Danmarks Sportsfiskerforbund, v/ Gunnar H. Pedersen, CVR:., P-nr.: Ove Krarupsvej 17, 6990 Ulfborg (Interesseorganisation)
- Danmarks Sportsfiskerforbund, CVR: 37099015, P-nr: 1001751945 - (Interesseorganisation)
- FERSKVANDSFISKERIFORENINGEN FOR DANMARK, CVR: 25145615, P-nr: 1004659823 - (Interesseorganisation)
- Dansk Ornitologisk Forening, CVR: 54752415, P-nr: 1001712827 - (Interesseorganisation)



- Dansk Ornitologisk Forening - Vestjylland, CVR: 29287112, P-nr: 1011976545 - (Interesseorganisation)
- Det Økologiske Råd, CVR: 15428376, P-nr: 1000921784 - (Interesseorganisation)
- De Kulturhistoriske Museer i Holstebro Kommune, CVR: 34744866, P-nr: 1018099531 - (Myndighed)
- Karen V. Thomasen, Sagro, kvt@sagro.dk (ansøgers rådgiver)
- Karen Meinecke Rothmann, Stendisvej 51, 7830 Vinderup (nabo)
- Martin Vennegaard, Stendisvej 53, 7830 Vinderup (nabo)
- Maria og Jakob Blæsbjerg-Obitsø, Øster Stendisvej 6, 7830 Vinderup (nabo)

I perioden 12-10-2017 til 02-11-2017 har forslag til afgørelse været sendt i offentlig høring hos nedenstående:

- Karen V. Thomasen, Sagro, kvt@sagro.dk (ansøgers rådgiver)
- Karen Meinecke Rothmann, Stendisvej 51, 7830 Vinderup (nabo)
- Martin Vennegaard, Stendisvej 53, 7830 Vinderup (nabo)
- Maria og Jakob Blæsbjerg-Obitsø, Øster Stendisvej 6, 7830 Vinderup (nabo)

I 3 ugers nabohøringen er der indkommet bemærkninger fra følgende:

- ingen bemærkninger modtaget

Retsbeskyttelse

Tillægget til godkendelsen skal læses i sammenhæng med eksisterende miljøgodkendelse af 04-10-2012 og tillæg nr. 1 af 08-09-2015.

Det skal bemærkes, at tilsynsmyndigheden altid kan revidere vilkårene i en godkendelse, jf. lovens § 53 stk. 2, for at forbedre husdyrbrugets egenkontrol eller opnå et mere hensigtsmæssigt tilsyn.

Tillægget til godkendelsen træder i kraft den 09-11-2017. Opmærksomheden henledes på, at såfremt afgørelsen påklages, kan klagemyndigheden beslutte at ændre vilkårene i tillægget til godkendelsen eller helt at ophæve tillægget.

Udnyttelse af godkendelsen

Tillægget til godkendelsen bortfalder, hvis den ikke er udnyttet inden 6 år fra offentliggørelse.

Oplysninger om grundlag for miljøgodkendelsen

Godkendelsens vilkår er meddelt med baggrund i kommunens vurderinger og bl.a. følgende af Miljøstyrelsens vejledninger og orienteringer:

- Vejledning nr. 2/2001 Luftvejledningen
- Vejledning nr. 5/1984 Ekstern støj fra virksomheder
- Vejledning nr. 6/1984 Måling af ekstern støj fra virksomheder



- Vejledning nr. 4/1997 om godkendelse af husdyrbrug
- Vejledning nr. 97/2002 om husdyrhold og arealkrav
- Vejledning nr. 1/2005 om rotter
- Miljøcenter Fyn/Trekantområdets "Vejledende retningslinjer for vurdering af lugt og begrænsning af gener fra stalde". 2. udgave udarbejdet maj 2002
- IPPC Reference Document on Best Available Techniques for Intensive Rearing of Poultry and Pigs, juli 2003
- Skadedyrslaboratoriet: Retningslinjer for fluebekæmpelse på gårde med husdyr
- Vejledning om tilladelse og miljøgodkendelse m.v. af husdyrbrug

Ud over vilkårene i nærværende miljøgodkendelse er husdyrbruget underlagt bestemmelserne i gældende love og forordninger – hvis disse regler er skærpede i forhold til vilkårene i denne godkendelse.

Husdyrbruget har pligt til at kende og overholde gældende lovgivning, samt eventuelle revisioner og ændringer i den gældende lovgivning. Gældende love og regler kan bl.a. findes på www.retsinfo.dk.



Miljøteknisk beskrivelse og vurdering

Generelle forhold

Ansøger og ejerforhold

Bækgård Drift Aps ejer og driver husdyrbruget på Skavevej 8, 7830 Vinderup under CVR nr. 38350471. Husdyrbruget drives som et selvstændigt husdyrbrug uden nogen form for samdrift med andre ejendomme, herunder andre ejede ejendomme. Den drifts- og miljøansvarlige på husdyrbruget er Bækgård Drift Aps. Den drifts- og miljøansvarlige har pligt til at informere personer og virksomheder, der arbejder på husdyrbruget om godkendelsens vilkår for den del af driften, som de arbejder med.

Lokalisering og planmæssige forhold

Bedriften ligger cirka 4,9 km sydøst for Sevel By og ca. 2 km nordøst for Skave. Husdyrbrugets beliggenhed fremgår af bilag 1.

Zonestatus: Husdyrbruget er placeret i landzone.
Lokalplan: Der er ikke udarbejdet lokalplan for landzoneområdet.
Kommuneplan: Husdyrbruget er beliggende i jordbrugsområde.

Skema 1. Lokalisering og planmæssige forhold.

Afstand fra staldanlæg og lign. til nærmeste nabo, byzone m.v.:	Afstand
Nærmeste nabo (Øster Stendisvej 6) – krav 50 meter	53 m
Eksisterende eller, ifølge kommuneplanens rammedel, fremtidigt byzone- eller sommerhusområde - krav 50 meter, vurdering indenfor 300 meter	>2 km
Område i landzone, der i lokalplan er udlagt til boligformål, blandet bolig og erhverv eller til offentlige formål med henblik på beboelse, institutioner, rekreative formål og lignende - krav 50 meter, vurdering indenfor 300 meter	>2 km
En beboelsesbygning på en ejendom uden landbrugspligt, der ligger i en samlet bebyggelse i landzone, og som har en anden ejer end driftsherren, [Stendis] - vurdering indenfor 300 meter	>700 m

Afstand fra hele anlægget til nærmeste naturområder:	Afstand
Kategori 1-natur - ammoniakfølsomme naturtyper beliggende inden for internationale naturbeskyttelsesområder (krav 10 m)	>3 km
Kategori 2-natur ammoniakfølsomme naturtyper, jf. stk. 2, beliggende uden for internationale naturbeskyttelsesområder (krav 10 m)	>3 km

Afstand fra alle nye anlæg til:	Afstand
Ikke almene vandforsyningsanlæg (krav 25 m)	
- ensilagesiloer	122 m
- ny fortank	141 m
Almene vandforsyningsanlæg (krav 50 m)	
- ensilagesiloer	3,5 km
- ny fortank	3,5 km
Vandløb, grøft, dræn og søer >100 m ² (krav 15 m)	
- ensilagesiloer	40 m
- ny fortank	67 m



Afstand fra alle nye anlæg til:	Afstand
Offentlig vej og privat fællesvej (krav 15 m)	
- ensilagesiloer	133 m
- ny fortank	144 m
Levnedsmiddelvirksomhed (krav 25 m)	
- ensilagesiloer	>1 km
- ny fortank	>1 km
Naboskel (krav 30 m)	
- ensilagesiloer	54 m
- ny fortank	57 m

Samlet vurdering

Det vurderes, at husdyrbruget, inkl. den nye fortank til restvand og den nye ensilageplads opfylder afstandskravene i lov om miljøgodkendelse m.v. af husdyrbrug:

- §§ 6 og 20: Afstande til nabobebyggelse, byzone- eller sommerhusområde, samlet bebyggelse og blandet bolig og erhverv mv.
- § 7: Afstande til beskyttede naturtyper (højmoser, lobeliesø, hede større 10 ha, overdrev, større end 10 ha, heder, overdrev og ammoniakfølsomme søer) beliggende indenfor international naturbeskyttelsesområder).
- § 8: Afstandskrav til vandløb, vandindvindingsanlæg offentlig og privat fællesvej.

Landskabelige og kulturhistoriske områder

Ejendommen Skavevej 8 ligger ca. 2 km nordøst for Skave mellem Stendis og Borbjerg Plantage. Husdyrbrugets eksisterende anlæg ligger delvis inden for et område udpeget til værdifuldt kulturmiljø i forbindelse med 'Oldtidsvejen - fra Dybå til Trandum ved Karup Å'. Kulturmiljøet dækker dele af den såkaldte 'Oldtidsvej', som løber langs sidste istids hovedopholdslinje gennem hele Vestjylland fra Vesterhavet ved Trans ind til Karup Å. Ejendommen ligger i øvrigt uden for bevaringsværdigt landskab, kystnærhedszonen, beskyttede fortidsminder eller diger samt øvrige bygge- og beskyttelseslinjer.

Ejendommen ligger i landskabskarakterområdet kaldet Karup Hedeslette på grænsen til Vinderup Bakkelandskab. Området er beskrevet i Holstebro Kommunes landskabskarakteranalyse som følger:

"Landskabet er beliggende på den nordlige del af Sønderhede Hedeslette/Karup Hedeslette og er karakteriseret ved et relativt fladt terræn med intensivt landbrug, kun brudt af de mange læhegn og nogle enkelte mindre vandløb. Centralt i området ligger Borbjerg og Sevel Plantager og de to landsbyer Skave og Hogager. Mellem de to byer ligger et større netværk af moseområder og vandløb, der gennem Savstrup Å er forbundet med Storåen. Landskabet er på grund af det relativt flade terræn og de mange hegn, generelt ikke præget af langstrakte udsigter. I område ved Savstrup og området mellem Herrup og Borbjerg Plantage ligger der flere råstofgrave omkranset af volde skabt ved afgravning af de øvre jordlag. Af øvrige tekniske anlæg kan nævnes et højspændingstrace gennem områdets nordlige del, en telemast, siloer, en stor skorsten og flere vindmøller."



Nærområdet ved ejendommen er præget af store landbrugsflader, Borbjerg Plantage samt dalen ved Skave Å/Stendis Bæk.

Der er ansøgt om udvidelse af eksisterende plansiloer med ca. 600 m². Plansiloerne er placeret tæt ved den eksisterende gyllebeholder, som overdækkes.

Det vurderes, at det ansøgte byggeri ikke er en væsentlig ændring i forhold til eksisterende. Eksisterende læhegn skal bibeholdes for at sikre fortsat afskærmning mod Skave Å. Såfremt læhegn fjernes i forbindelse med etableringen af plansiloerne, bør der stilles vilkår om ny beplantning mod åen.

Holstebro Kommune vurderer samlet, at de ansøgte byggerier ikke vil medføre forringelser af de landskabelige eller kulturhistoriske værdier i området.

Husdyrbrugets anlæg

Fast overdækning af gyllebeholder

Der bliver etableret fast overdækning på den største gyllebeholder. Dugen bør holdes fri fra beholderkanten, ellers udsættes dugen for stor slitage. Der frigives svovlbrinte fra gyllen. Svovlbrinte sammen med kondens på dugens underside og ilt fra luften danner svovlsyre, der kan angribe beholderens beslag. For at undgå, at der drypper kondensvand på betonelementernes indvendige side, kan der monteres et "skørt" på indvendig side af teltdugen. Det indvendige "skørt" vurderes at være tilstrækkelig korrosionssikring, og der er således ikke behov for ekstra kontrol af beholderen. Der stilles vilkår om, at der etableres indvendigt skørt.

Herudover stilles der vilkår om, at teltåbningen kun må stå åben i forbindelse med omrøring og tømning af gyllebeholder. Teltoverdækningen må herudover dog højst stå åben i et døgn. Såfremt teltoverdækningen står åben længere noteres dette i logbogen med angivelse af årsag til dette

BAT i forhold til gødningsopbevaring er bl.a. følgende tiltag:

- at udbringningen ikke giver anledning til unødige gener.
- at anlæg til opbevaring af gødning mindst en gang om året tømmes for inspektion for revner/utætheder m.v. og vedligeholdelse.
- at der er tilstrækkelig opbevaringskapacitet på husdyrbruget.
- at flydelag på gyllebeholdere opretholdes, og at flydelaget hurtigt reetableres, når det brydes.
- At gyllebeholdere er etableret med fast overdækning.

Holstebro Kommune vurderer, at husdyrbruget med de stillede vilkår leves op til BAT.



Restvand og spildevand

Restvand fra husdyrbruget håndteres som angivet i Skema 2:

Skema 2. Håndtering af restvand og spildevand.

Restvandstype	Håndtering
Tag- og overfladevand	Ledes til faskiner og videre til nedsivning
Restvand fra ensilage/vaskeplads	Ledes til fortank og udsprinkles
Overfladevand fra møddingsplads	Afløb til gyllesystemet, hhv. ajlebeholder fra gamle plads og den store gylletank fra den nye plads.
Vaskevand fra stalde	Ledes til gyllekanaler
Restvand fra vaske af mælke/malkeanlægget	Ledes til gyllekanaler
Mælke-/malkerumsrestvand	Ledes til gyllekanaler

Forhold omkring ejendommens husspildevand reguleres ikke i denne godkendelse. I forbindelse med revision af kommunens spildevandsplan kan ejendommen evt. blive pålagt at forbedre spildevandsforholdene på ejendommen.

Sprinkleranlæg til udspredning af overfladevand fra ensilagepladser

Reglerne om udsprinkling fremgår af husdyrgødningsbekendtgørelsens § 30 stk. 9. Der er ikke krav om speciel størrelse på pumpebrønden, løsningen må bare ikke give anledning til miljøbelastning. Landbrugets byggeblad 103.09-05 anviser hvordan et udsprinklingsanlæg etableres korrekt.

Det skal bemærkes, at der efter 1. november ikke må udsprinkles ensilagesaft, men gerne restvand, såfremt der ikke er risiko for overfladeafstrømning, f.eks. ved skrånende arealer og frossen jord.

/



Holstebro Kommunes samlede vurdering af husdyrbruget

Holstebro Kommune vurderer, at husdyrbruget har truffet de nødvendige foranstaltninger til at forebygge og begrænse forureningen ved anvendelse af bedste tilgængelige teknik, og at husdyrbruget i øvrigt kan drives på stedet uden at påføre omgivelserne forurening, som er uforenelig med hensynet til omgivelsernes sårbarhed og kvalitet.

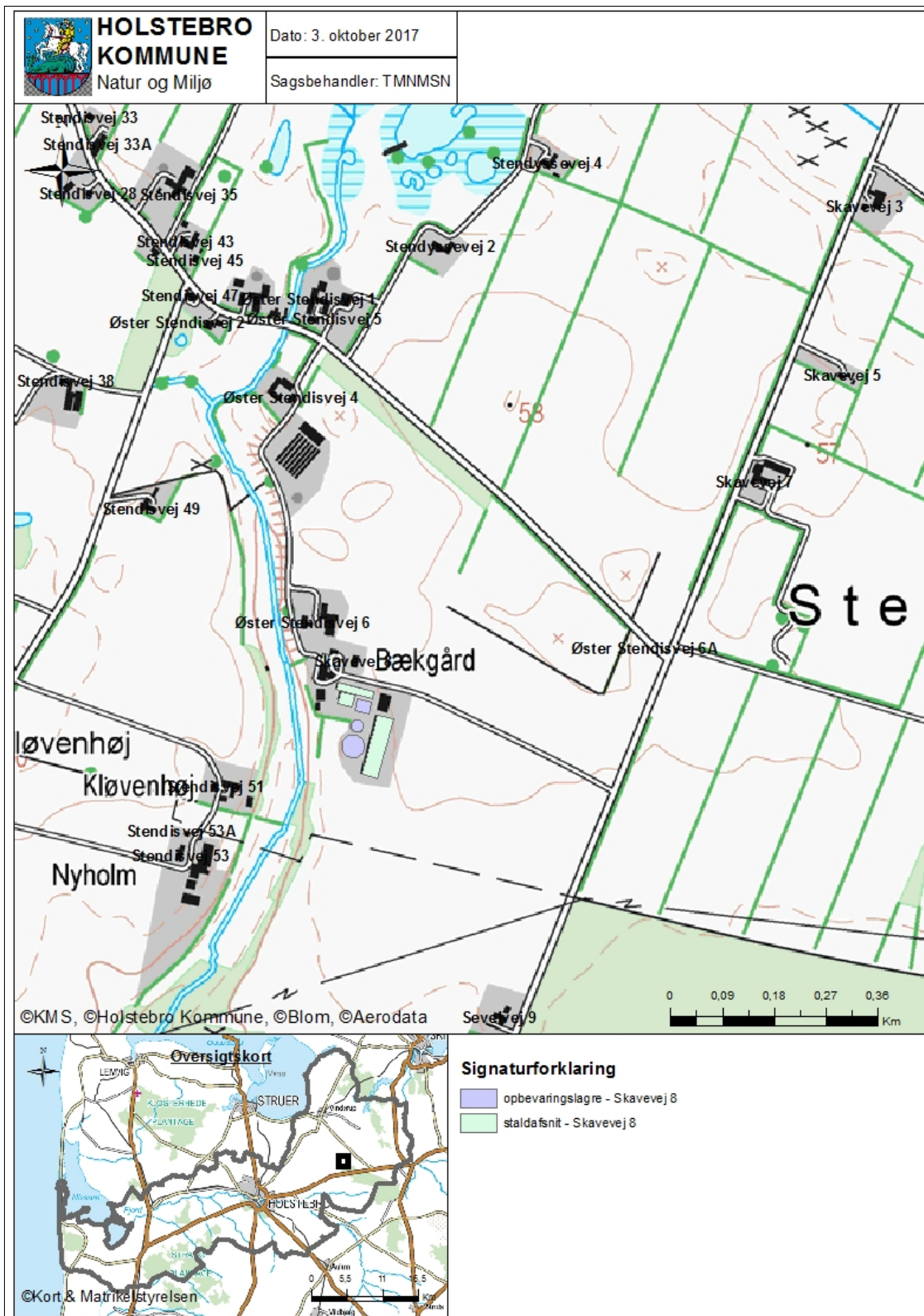
Husdyrbrugets forenelighed med naturområdets sårbarhed og kvalitet er desuden vurderet og sammenfattende vurderes det, at områdernes integritet ikke ødelægges af husdyrbrugets drift.

På baggrund af ovenstående vurderer kommunen, at husdyrbruget kan drives uden væsentlige gener for omgivelserne og risiko for forurening, såfremt vilkårene i denne godkendelse overholdes.



Bilag

Bilag 1 – Husdyrbrugets beliggenhed





Bilag 2 – Situationsplan





Bilag 3 – Husdyrbrugets udsprinklingsareal





Bilag 4 – Landskabelige og kulturhistoriske interesser omkring anlæg

