



# Husdyrtilladelse efter § 16 b med BAT i husdyrbrugloven

9. februar 2024

Toftevej 56, 5690 Tommerup



**ASSENS**  
KOMMUNE

Ejendommen på Toftevej 56, 5690 Tommerup (skråfoto 5. april 2023)



Emne	Data
<b>Ansøger og ejer</b>	Vennersminde v/ Mette Jensen
<b>Ejers adresse</b>	Toftevej 56, 5690 Tommerup
<b>Husdyrbrugets navn og adresse</b>	Vennersminde, Toftevej 56, 5690 Tommerup
<b>Matrikelnummer og ejerlav</b>	1a Render By, Brylle
<b>Virksomhedens art</b>	682040 Udlejning af erhvervsejendomme
<b>Tilladelsesbetegnelse</b>	§ 16 b i Lov om husdyrbrug og anvendelse af gødning m.v. Lovbekendtgørelse nr. 1572 af 30. juni 2023.
<b>CHR-nummer</b>	33866
<b>CVR/P</b>	41449985 / 1026090381
<b>Kontaktperson</b>	Mette Jensen, tlf. 2246 6155 e-mail: <a href="mailto:dennis@vennersminde.com">dennis@vennersminde.com</a>
<b>Rådgiver/konsulent</b>	Jan Brochstedt Olsen, Velas I/S, tlf. 4079 0491, e-mail: <a href="mailto:jbr@velas.dk">jbr@velas.dk</a>
<b>Tilladelsesmyndighed</b>	Assens Kommune, (By, Land & Kultur), Miljø & Natur, Rådhus Allé 5, 5610 Assens, <a href="mailto:assens@assens.dk">assens@assens.dk</a>
<b>Sags ID</b>	Acadre sagsnr. 24/63
<b>Miljømedarbejder</b>	Trine Bonrud Helleskov tlf. 6474 6890, e-mail: <a href="mailto:tbnie@assens.dk">tbnie@assens.dk</a>
<b>Husdyrgodkendelse.dk</b>	Version 8.1 Skema nr. 243135 & 243141 (scenarieberegning)

## Indholdsfortegnelse

<b>1.</b>	<b><u>INDLEDNING .....</u></b>	<b>5</b>
<b>2</b>	<b><u>AFGØRELSE: § 16 B HUSDYRTILLADELSE MED BAT.....</u></b>	<b>6</b>
<b>3</b>	<b><u>VILKÅR FOR TILLADELSE.....</u></b>	<b>6</b>
<b>3.1</b>	<b>PRODUKTIONSAREAL.....</b>	<b>6</b>
<b>3.2</b>	<b>MANAGEMENT .....</b>	<b>7</b>
<b>3.3</b>	<b>AFSTANDSKRAV TIL NABOSKEL.....</b>	<b>7</b>
<b>3.4</b>	<b>HUSDYRGØDNING.....</b>	<b>7</b>
<b>3.5</b>	<b>STØJ .....</b>	<b>7</b>
<b>3.6</b>	<b>SKADEDYRSBEKÆMPELSE .....</b>	<b>8</b>
<b>3.7</b>	<b>OPHØR.....</b>	<b>8</b>
<b>4.</b>	<b><u>OFFENTLIGGØRELSE.....</u></b>	<b>8</b>
<b>5.</b>	<b><u>KLAGEVEJLEDNING .....</u></b>	<b>8</b>
<b>6.</b>	<b><u>BILAG.....</u></b>	<b>9</b>
<b>7.</b>	<b><u>MEDDELELSE OM AFGØRELSE SENDES TIL.....</u></b>	<b>10</b>
<b>8.</b>	<b><u>MILJØVURDERING AF ANSØGNING OM § 16 B MED BAT HUSDYRTILLADELSE .....</u></b>	<b>12</b>
<b>8.1</b>	<b>FORMÅL .....</b>	<b>12</b>
<b>8.2</b>	<b>BASISOPLYSNINGER .....</b>	<b>13</b>
<b>8.3</b>	<b>ERHVERVSMÆSSIG NØDVENDIGHED .....</b>	<b>13</b>
<b>8.4</b>	<b>STALDE OG PRODUKTIONER – PRODUKTIONSAREAL .....</b>	<b>13</b>
<b>8.5</b>	<b>LANDSKABELIGE VÆRDIER OG AFSTANDE .....</b>	<b>14</b>
8.5.1	LANDSKAB OG PLANFORHOLD.....	14
8.5.2	FASTE AFSTANDSKRAV EFTER §§ 6 OG 8 .....	15
<b>8.6</b>	<b>AMMONIAKEMISSION .....</b>	<b>16</b>
<b>8.7</b>	<b>BAT (BEDSTE TILGÆNGELIGE TEKNIK) .....</b>	<b>16</b>
<b>8.8</b>	<b>NATUROMRÅDER, FREDNINGER OG BILAG IV-ARTER.....</b>	<b>17</b>
<b>8.6</b>	<b>JORD, GRUNDVAND OG OVERFLADEVAND .....</b>	<b>22</b>
8.6.1	SPILDEVAND (RETVAND) .....	22
8.6.2	OPBEVARING AF HUSDYRGØDNING.....	22
<b>8.7</b>	<b>NABOPÅVIRKNING.....</b>	<b>23</b>
8.7.1	LUGT .....	23
8.7.2	STØJ .....	24



8.7.3	RYSTELSER .....	24
8.7.4	STØV .....	25
8.7.5	FLUER.....	25
8.7.6	TRANSPORT .....	25
8.7.7	LYS .....	25
8.7.8	UHYGIEJNISKE FORHOLD.....	25
8.7.9	AFFALDSPRODUKTION .....	25
<b>8.8</b>	<b>OPHØR.....</b>	<b>26</b>
<b>8.9</b>	<b>SAMMENFATNING.....</b>	<b>26</b>
<b>8.10</b>	<b>OFFENTLIGHED/NABOORIENTERING.....</b>	<b>27</b>

## 1. Indledning

Vennersminde v/Mette Jensen har ansøgt om husdyrtilladelse til husdyrbruget på landbrugsejendommen på Toftevej 56, 5690 Tommerup. Ansøgningen er indsendt til Assens Kommune første gang torsdag den 21. december 2023 via det digitale ansøgningssystem husdyrgodkendelse.dk. Onsdag den 24. januar 2024 har Assens Kommune modtaget en opdateret og endelige ansøgning (version 2).

Det betyder, at ansøgningen skal behandles efter bestemmelserne i lovbekendtgørelse nr. 1572 af 30. juni 2023 om husdyrbrug og anvendelse af gødning m.v., og det er denne lov, der henvises til i behandlingen af denne ansøgning, når der efterfølgende henvises til husdyrbrugloven.

Assens Kommune har den 9. februar 2022 meddelt en § 16 b husdyrtilladelse til et samlet produktionsareal på i alt 2.721 m<sup>2</sup>, hvor af de 1.668 m<sup>2</sup> er til smågrise og/eller slagtesvin og de resterende 1.053 m<sup>2</sup> er til fasankyllinger.

Der søges nu om husdyrtilladelse til en udvidelse af produktionsarealet til fasankyllinger på 674 m<sup>2</sup> i eksisterende bygninger, der ikke blev udnyttet ved meddelelse af tilladelse i 2022. Det samlede produktionsareal efter udvidelsen bliver på i alt 3.328 m<sup>2</sup>, hvor af de 1.601 m<sup>2</sup> er til smågrise og/eller slagtesvin og de resterende 1.727 m<sup>2</sup> bliver til fasankyllinger.

Der skal ifølge husdyrgodkendelsesbekendtgørelsen<sup>1</sup> § 34, stk. 2 foretages en samlet vurdering af alle etableringer, udvidelser eller ændringer foretaget på husdyrbruget inden for en 8-årig periode. Grunden til denne regel er for at imødekomme den eventuelle effekt af indtil flere mindre udvidelser, som hver især ikke betyder noget i forhold til miljøbeskyttelsen, men som samlet set kan være en væsentlig belastning.

Husdyrtilladelsen omfatter hele husdyrbruget på Toftevej 56, 5690 Tommerup, hvor det ansøgte dyrehold opstaldes.

Dyreholdet er omfattet af § 16 b i husdyrbrugloven, da produktionsarealet er på over 100 m<sup>2</sup>, og dyreholdet på ejendommen samlet set giver anledning til en ammoniakfordampning på under 3.500 kg N pr. år. Husdyrbruget er ikke et IE-husdyrbrug jf. § 16 a, stk. 2. Husdyrbruget er omfattet af BAT<sup>2</sup>-krav, da den samlede ammoniakfordampningen er på mere end 750 kg N pr. år jf. § 27 stk. 2.

Det er oplysningerne og beskrivelsen i ansøgningsmaterialet og vurderingen, der er beskrevet i den efterfølgende redegørelse, som danner grundlaget for meddelelse af husdyrtilladelsen.

Assens Kommune har vurderet, at der kan meddeles tilladelse til det ansøgte produktionsareal i henhold til de gældende regler i husdyrbrugloven med tilhørende bekendtgørelser og vejledninger fra Miljøstyrelsen.

Tilladelsen indeholder konkrete individuelle vilkår for landbrugets indretning og drift. Vilkårene skal medvirke til at sikre:

---

<sup>1</sup> Bekendtgørelse nr. 443 af 26. april 2023 om godkendelse og tilladelse m.v. af husdyrbrug

<sup>2</sup> Bedste tilgængelige teknik

- at husdyrbruget drives og indrettes i overensstemmelse med ansøgningsmaterialet og miljøredegørelsen
- at kravet om reduktion af ammoniaktab fra stald og lager overholdes
- at yderligere miljøkrav fastsat på grundlag af kommunens vurdering af ansøgningsmaterialet overholdes
- at nedsætte risikoen for, at der forekommer forurening eller gener ud over de forventede ifølge miljøvurderingen.

## 2 Afgørelse: § 16 b husdyrtilladelse med BAT

Assens Kommune tillader hermed et produktionsareal på i alt 3.328 m<sup>2</sup> på landbrugsejendommen med matr.nr. 1a Render By, Brylle beliggende Toftevej 56, 5690 Tommerup.

Husdyrtilladelsen meddeles under forudsætning af, at gældende regler på området og nedenstående vilkår overholdes. Tilladelsen omfatter de aktiviteter for husdyrbruget med CVR nr. 4144 9985, som hører til Toftevej 56, 5690 Tommerup.

Husdyrtilladelsen meddeles ifølge bestemmelserne i § 16 b i husdyrbrugloven og bekendtgørelse nr. 443 af 26. april 2023 om godkendelse og tilladelse m.v. af husdyrbrug (husdyrgodkendelsesbekendtgørelsen).

Med denne afgørelse ophæves alle andre tidligere anmeldelser, miljøtilladelser og miljøgodkendelser.

Forudsætningerne for tilladelsen findes i den fremsendte ansøgning gennem husdyrgodkendelse.dk med skemanummer 243135 (version 2) og 243141 (scenarieregning, version 2), og tilhørende bilag. Tilladelsen meddeles med følgende vilkår:

## 3 Vilkår for tilladelse

### 3.1 Produktionsareal

Staldnavn	Dyrehold	Staldsystem	Produktionsareal, m <sup>2</sup>
Stald 1	Fasankyllinger	Skrabe og friland, gulvdrift uden kummer	526
Stald 2	Flexgruppe: Slagtesvin og smågrise	25-49 % Fast gulv	320
Stald 3	Flexgruppe: Slagtesvin og smågrise	25-49 % Fast gulv	451
Stald 4	Smågrise	Toklimastald, delvist spaltegulv	830
Stald 5	Fasankyllinger	Skrabe og friland, gulvdrift uden kummer	148
Stald 10	Fasankyllinger	Skrabe og friland, gulvdrift uden kummer	367
Stald 11	Fasankyllinger	Skrabe og friland, gulvdrift uden kummer	110
Stald 12	Fasankyllinger	Skrabe og friland, gulvdrift uden kummer	180
Stald 13	Fasankyllinger	Skrabe og friland, gulvdrift uden kummer	396

I alt må det samlede produktionsareal maksimalt være på **3.328 m<sup>2</sup>**.

## 3.2 Management

- 3.2.1 Landbruget skal placeres, indrettes og drives i overensstemmelse med de oplysninger, der fremgår af ansøgningsmaterialet med de ændringer, der fremgår af tilladelsens vilkår.
- 3.2.2 Bedriften skal til enhver tid leve op til gældende regler i love og bekendtgørelser – også selvom disse regler eventuelt måtte være skærpede i forhold til denne tilladelse.
- 3.2.3 Der skal til stadighed tilstræbes en god staldhygiejne, herunder sikres, at lejer holdes tørre, og at staldene holdes rene.

## 3.3 Afstandskrav til naboskel

- 3.3.1 Der skal som minimum være 3 meters afstand mellem naboskellet og de to nye fasanstalde (Stald 12 og stald 13). Naboskellet er beliggende mod øst for de to nye fasanstalde, og er af matrikel nummer 1k Render By, Brylle.

## 3.4 Husdyrgødning

- 3.4.1 Efter endt produktion skal voliere tømmes for gødning.
- 3.4.2 Der skal sås græs og korn i volieren ved endt produktion.
- 3.4.3 Som udgangspunkt skal voliere tages ned, når der sås nye afgrøder på arealerne.

## 3.5 Støj

- 3.5.1 Husdyrbrugets samlede støjbidrag, angivet som det ækvivalente, korrigerede støjniveau i dB(A) i punkter 1,5 meter over terræn, målt eller beregnet ved nærmeste beboelses opholdsareal, må ikke overskride følgende værdier:

<b>Mandag-fredag</b> Kl. 7-18 (8 timer)	<b>Alle dage</b> Kl. 18-22 (1 time)	<b>Alle dage</b> Kl. 22-7 (1/2 time)	<b>Alle dage</b> Kl. 22-7 Maksimalværdi
<b>Lørdag</b> Kl. 7-14 (7 timer)	<b>Lørdag</b> Kl. 14-18 (4 timer)		
	<b>Søn- helligdage</b> Kl. 7-14 (8 timer)		
<b>55 dB(A)</b>	<b>45 dB(A)</b>	<b>40 dB(A)</b>	<b>55 dB(A)</b>

Tallene i parenteserne angiver midlingstiden inden for den pågældende periode.

- 3.5.2 Støjbelastningen er det ækvivalente, korrigerede støjniveau i dB(A) målt eller beregnet i punkter 1,5 meter, over terræn. Referencetiden er det mest støjbelastede tidsrum i perioden. Støjens maksimalværdi må om natten ikke overstige 55 dB(A) ved boliger.

Støjkvilkår for landbrugsbedriften omfatter al støj fra virksomheden, dvs. også støj fra andet end faste tekniske installationer. Vilkår om støj skal derfor gælde al støj

fra landbrugsdrift, men kun støjen fra landbrugsdriften på ejendommens bygningsparcel, dvs. ikke støj fra f.eks. markdriften.

- 3.5.3 Hvis kommunen vurderer, at eventuelle klager vedrørende støj er velbegrundede, kan kommunen bestemme, at virksomheden skal dokumentere, at støjgrænserne i vilkår 3.5.1 er overholdt, dog højst 1 gang årligt. Dokumentationen skal sendes til kommunen sammen med oplysninger om driftsforholdene under målingen/beregningen. Målingerne/beregningerne skal udføres og rapporteres som ”Miljømåling – ekstern støj” af en enhed, som er optaget på Miljøstyrelsens liste over godkendte laboratorier. Virksomhedens støj skal dokumenteres ved måling eller efter gældende vejledninger fra Miljøstyrelsen, pt. Nr. 6/1984 om Måling af ekstern støj og nr. 5/1993 om Beregning af ekstern støj fra virksomheder. Målingerne/beregningerne skal foretages på/for de mest støjbelastede områder uden for virksomhedens grund og under de mest støjbelastede driftsforhold – eller efter anden aftale med kommunen.

### 3.6 Skadedyrsbekæmpelse

- 3.6.1 Skal ske efter de nyeste anbefalinger fra Statens Skadedyrlaboratorie. På husdyrbruget skal der foretages effektiv fluebekæmpelse i overensstemmelse med de af Aarhus Universitet, Institut for Agroøkologi, fastsatte retningslinjer herom.

### 3.7 Ophør

- 3.7.1 Ved husdyrbrugets ophør fjernes tilbageværende husdyrgødning, ejendommen ryddes for affald, døde dyr, spildevand, foder mv.
- 3.7.2 Ejendommens bygninger, opdrætshuse og voliere skal rengøres.

## 4. Offentliggørelse

Husdyrtilladelsen offentliggøres på Assens Kommunes hjemmeside, assens.dk fredag den 9. februar 2024.

## 5. Klagevejledning

**Frist for at indgive klage** § 79.

Hvis du ønsker at klage over denne afgørelse, kan du klage til Miljø- og Fødevareklagenævnet. Klagen skal indgives inden **fredag den 8. marts 2024**.

### Hvordan klager du?

Du klager via Klageportalen, som du finder via [www.naevneneshus.dk](http://www.naevneneshus.dk), [www.borger.dk](http://www.borger.dk) eller [www.virk.dk](http://www.virk.dk). Du logger på Klageportalen med NEM-ID. En klage er indgivet når den er tilgængelig for Assens Kommune via Klageportalen. Se i øvrigt <https://naevneneshus.dk/start-din-klage/miljoe-og-foedevareklagenævnet/>.

### Klagegebyr

Når du klager, skal du betale et gebyr på 900 kr. for borgere og 1.800 kr. for virksomheder, organisationer og offentlige myndigheder. Du modtager en opkrævning på gebyret fra Miljø- og Fødevareklagenævnet. Miljø- og Fødevareklagenævnet modtager ikke kontanter. Miljø- og Fødevareklagenævnet påbegynder behandlingen af klagen, når gebyret er modtaget. Betales gebyret ikke på den anviste måde og



inden for den fastsatte frist på 14 dage, afvises klagen fra behandling. Se i øvrigt <https://naevneneshus.dk/start-din-klage/miljoe-og-foedevareklagenaevnet/>.

Miljø- og Fødevareklagenævnet afviser din klager, hvis du sender den uden om Klageportalen, medmindre du forinden er blevet fritaget for brug af Klageportalen. Hvis du ønsker at blive fritaget for at bruge Klageportalen, skal du sende en begrundet anmodning til Assens Kommune. Assens Kommune videresender herefter din anmodning til nævnet, som træffer afgørelse om, hvorvidt du kan fritages.

#### **Hvem kan klage? § 84-87**

Adressaten for afgørelsen, enhver, som har en individuel, væsentlig interesse i sagen, offentlige myndigheder, lokale foreninger og organisationer, som har en væsentlig interesse i afgørelsen, samt landsdækkende foreninger og organisationer, der som hovedformål har at beskytte natur og miljø eller varetager væsentlige rekreative interesser. Miljø- og Fødevareklagenævnet kan kræve dokumentation for foreningers og organisationers klageberettigelse.

#### **Virkning af at der klages § 81**

En klage over en godkendelse eller tilladelse efter §§ 16a eller 16b eller dispensation efter § 9 har ikke opsættende virkning, medmindre afgørelsen indebærer opførelse af bebyggelse uden tilknytning til ejendommen hidtidige bebyggelsesareal. Det betyder, at godkendelsen, tilladelsen eller dispensationen kan udnyttes, inden klagen er afgjort. Udnyttelsen sker dog for egen regning og risiko, da Miljø- og Fødevareklagenævnet kan ændre afgørelsen.

#### **Indbringelse for domstolene § 90**

Du kan indbringe Miljø- og Fødevareklagenævnets afgørelser for domstolene. En sådan retssag skal være anlagt inden 6 måneder efter datoen for klagenævnets afgørelse. Uanset om du anlægger retssag, er du forpligtet til at rette dig efter Miljø- og Fødevareklagenævnets afgørelse, indtil domstolen måtte bestemme noget andet.

Trine Bonrud Helleskov  
Miljømedarbejder, Agronom

## **6. Bilag**

- Bilag 1: Ansøgningsskema nr. 243135 (version 2, hovedskema)
- Bilag 2: Ansøgningsskema nr. 243141 (scenarieregning for lugtemission, version 2)
- Bilag 3: Miljøansøgning
- Bilag 4: Situationsplan
- Bilag 5: Staldtegning grisestalde
- Bilag 6: Staldtegning stald 1
- Bilag 7: Staldtegning stald 5

## 7. Meddelelse om afgørelse sendes til

Adresse	Postnr.	By	Andet
Brunsegyden 2	5690	Tommerup	
Brunsegyden 3	5690	Tommerup	
Brunsegyden 4	5690	Tommerup	
Brunsegyden 5	5690	Tommerup	
Helnæs Byvej 55	5631	Ebberup	Ejer Toftevej 53
Stærmosevej 57	5250	Odense SV	
Stærmosevej 106	5690	Tommerup	
Stærmosevej 108	5690	Tommerup	
Stærmosevej 110	5690	Tommerup	
Stærmosevej 111	5690	Tommerup	
Stærmosevej 112	5690	Tommerup	
Stærmosevej 113	5690	Tommerup	
Stærmosevej 114	5690	Tommerup	
Stærmosevej 115	5690	Tommerup	Administrator
Stærmosevej 116	5690	Tommerup	
Stærmosevej 116A	5690	Tommerup	
Stærmosevej 118	5690	Tommerup	
Søndergade 127	5591	Gelsted	Ejer Stærmosevej 116
Tidsegyden 10	5690	Tommerup	
Tidsegyden 11	5690	Tommerup	
Tidsegyden 2	5690	Tommerup	
Toftevej 45	5690	Tommerup	
Toftevej 47A	5690	Tommerup	
Toftevej 50A	5690	Tommerup	
Toftevej 50B	5690	Tommerup	
Toftevej 50C	5690	Tommerup	
Toftevej 51	5690	Tommerup	
Toftevej 52	5690	Tommerup	
Toftevej 53	5690	Tommerup	
Toftevej 55	5690	Tommerup	
Toftevej 57	5690	Tommerup	
Toftevej 59	5690	Tommerup	
Toftevej 63	5690	Tommerup	

<b>Organisation</b>	<b>Adresse</b>	<b>Postnr.</b>	<b>E-mailadresse</b>
Styrelsen for Patientsikkerhed, Tilsyn og Rådgivning Syd	Nytorv 2, 1. sal	6000 Kolding	TRsyd@stps.dk
Danmarks Naturfredningsforening	Masnedøgade 20	2100 Kbh. Ø	dn@dn.dk
Friluftsrådet, sekretariatet	Scandiagade 13	2450 Kbh. SV	sydfyn@friluftstraadet.dk
Rådet for Grøn Omstilling	Kompagnistræde 22, 3. sal	1208 Kbh. K	info@rgo.dk
Miljøstyrelsen	Tolderlundsvej 5	5000 Odense C	mst@mst.dk
Danmarks Sportsfiskerforbund	Skyttevej 5	7182 Bredsten	post@sportsfiskerfor- bundet.dk
Danmarks Fiskeriforening	Nordensvej 3	7000 Fredericia	mail@dkfisk.dk
Dansk Ornitologisk Forening	Vesterbrogade 140	1620 Kbh. V	dof@dof.dk
Odense Bys Museer	Overgade 48	5000 Odense C	museum@odense.dk

## 8. Miljøvurdering af ansøgning om § 16 b med BAT Husdyrtilladelse

### 8.1 Formål

I det følgende skal det vurderes, om ansøgningen om husdyrtilladelse til husdyrbruget på Toftevej 56, 5690 Tommerup kan indebære væsentlige virkning på miljøet, herunder i forhold til omgivelsernes sårbarhed og kvalitet, i forhold til navnlig

- 1) landskabelige værdier,
- 2) natur med dens bestand af vilde planter og dyr og deres levesteder, herunder områder, der er beskyttet mod tilstandsændringer eller fredet, udpeget som internationalt naturbeskyttelsesområde eller udpeget som særlig sårbart over for næringsstofpåvirkning,
- 3) jord, grundvand og overfladevand, og
- 4) lugt, støj-, rystelses-, støv-, flue-, transport- og lysgener, uhygiejniske forhold, affaldsproduktion m.v.

Under vurderingen skal der inddrages alle etableringer, udvidelser og ændringer af husdyrbruget, der er godkendt, tilladt eller afgjort efter anmeldelse inden for de seneste 8 år.

Desuden skal Assens Kommune ved ny bebyggelse vurdere om byggeriet er erhvervsmæssigt nødvendigt for ejendommens drift som landbrugsejendom.

Vurderingsgrundlaget er oplysningerne afgivet ved indsendelse af de digitale ansøgningsskemaer med nr. 243135 (version 2) og 243141 (scenarieberegning, version 2) via husdyrgodkendelse.dk, som kommunen modtog onsdag den 24. januar 2024.

Bestemmelserne til vurdering af ansøgningen er fastsat i husdyrgodkendelsesbekendtgørelsens<sup>3</sup> kapitel 14. Husdyrbruget er omfattet af bestemmelserne i lovens § 16 b, da produktionsarealet er på over 100 m<sup>2</sup> og dyreholdet på ejendommen samlet set giver anledning til en ammoniakfordampning på under 3.500 kg N pr. år. Husdyrbruget ikke er et IE-husdyrbrug jf. § 16 a, stk. 2. Husdyrbruget har en ammoniakemission på mere end 750 kg N pr. år og er derfor omfattet af BAT-krav jf. § 27 stk. 2 i husdyrbrugloven.

I forbindelse med miljøvurderingen skal det ligeledes afgøres, hvorvidt det er nødvendigt at fastsætte konkrete individuelle vilkår, dels til sikring af at oplysningerne i ansøgningen fastholdes og dels til sikring af, at landbruget kan drives uden at medføre større forurening og gener end forventeligt, og som kan accepteres inden for rammerne af den gældende lovgivning.

---

<sup>3</sup> Bekendtgørelse nr. 443 af 26. april 2023 om godkendelse og tilladelse m.v. af husdyrbrug.

## 8.2 Basisoplysninger

Ansøger er Mette Jensen, Toftevej 56, 5690 Tommerup.

Ifølge oplysninger fra CVR (Centrale Virksomheds Register) drives landbruget som en enkeltmandsvirksomhed. Startdato for virksomheden oplyses at være 22. juni 2020. Adresse for CVR nr. 4144 9985 oplyses som: Vennersminde v/Mette Jensen, Toftevej 56, 5690 Tommerup. Hovedbranchen er noteret med koden 682040 Udlejning af erhvervsejendomme.

Ifølge CHR er Kokkenborg ApS ejer og bruger af svinebesætningen med CHR nr. 33866 på Toftevej 56, 5690 Tommerup. Ifølge CHR er Vennersminde Fasanproduktion ApS ejer og bruger af fasanproduktionen med CHR nr. 33866 på Toftevej 56, 5690 Tommerup. Vennersminde Fasanproduktion ApS ejes af Dennis Peder Svensmark Jensen.

## 8.3 Erhvervsmæssig nødvendighed

Ifølge § 34, stk. 3 skal kommunen ved ny bebyggelse vurdere om det ansøgte byggeri er erhvervsmæssigt nødvendigt for ejendommens drift som landbrugsejendom.

Der opføres to nye fasanstalde i tilknytning til de eksisterende fasanstalde. Fasanstaldene har en samlet staldstørrelse på 1.167 m<sup>2</sup> med det ansøgte.

Fra Miljøstyrelsens Husdyrvejledningen (<https://husdyrvejledning.dk/vejledning-til-bekendtgoerelserne/husdyrgodkendelsesbekendtgoerelsen/14-kommunens-afgoerelse-om-godkendelse-og-tilladelse#landskablig>):

*Det er Miljøstyrelsens vurdering, at byggeri til brug for husdyrbrug i langt de fleste tilfælde vil være erhvervsmæssigt nødvendigt. Det er dog et krav, at der foretages en konkret vurdering af den erhvervsmæssige nødvendighed, og denne vurdering bør fremgå af afgørelsen.*

*Ved vurdering af om en bygning er erhvervsmæssigt nødvendig kan kommunen f.eks. se på, om der er tale om så omfattende byggeri, at det får en industrilignende karakter, om der er tale om fællesanlæg, der knytter sig til driften af flere ejendomme eller om der er tale om stort byggeri til brug for mindre hobbybrug. Disse eksempler kan tale imod erhvervsmæssig nødvendighed for ejendommens drift, som en landbrugsejendom.*

Assens Kommune vurderer på denne baggrund, at de to nye fasanstalde er erhvervsmæssigt nødvendigt for husdyrbruget på Toftevej 56, da det ansøgte byggeri ikke vurderes at være industrilignende karakter, ikke er et fællesanlæg og der ikke er tale om et hobbybrug, men en erhvervsmæssig husdyrproduktion.

## 8.4 Stalde og produktioner – produktionsareal

Der er søgt om husdyrtilladelse til at udvide produktionsarealet til fasanekyllinger i eksisterende staldanlæg (tidligere grisestalde) (stald 1 og 5). I 2022 blev der meddelt tilladelse til to nye fasanstalde ud over et produktionsareal til grise i staldene 2, 3 og 4, samt et produktionsareal til fasanekyllinger i stald 11.



Figur 1: Oversigt over produktionsarealet på Toftevej 56, 5690 Tommerup fra husdyrgodkendelse.dk.

I forhold til tilladelsen i 2022 inddrages stald 1 og stald 5 nu også til produktion af fasankyllinger, mens alle andre stalde forbliver uændret. Eneste undtagelse er stald 3 til grise (Flexgruppe: Slagtesvin og Smågrise), hvor produktionsarealet er reduceret med 67 m<sup>2</sup>, da hele arealet ikke blev brugt.

## 8.5 Landskabelige værdier og afstande

### 8.5.1 Landskab og planforhold

Ejendommen på Toftevej 56 ligger ikke i et område, der er udpeget, som et *særligt værdifuldt landskab* eller udpeget som et *større sammenhængende landskab* jf. Kommuneplan 2021 - 2033. Husdyrbruget ligger i et område, der er udpeget som et *særlig værdifuldt landbrugsområde*. Ifølge kommuneplanen 2021-2033 står der, at i følge planloven skal kommunerne udpege og sikre særligt værdifulde landbrugsområder (SVL) samt beliggenheden af arealer til lokalisering af driftsbygninger og driftsanlæg på store husdyrbrug.

Ifølge Kommuneplanen ligger staldanlæggene på Toftevej 56 i et område, hvor landskabstypen er karakteriseret som bølget landbrugslandskab (Brylle Landbrugsfalde) jf. Assens Kommunes landskabsanalyse.

I Kommuneplan 2021– 2033 står der, at i de bølgede landbrugslandskaber er det væsentligt, at landbrugskarakteren fastholdes, og at landskabet fortsat er karakteriseret af vide udsigter over et relativt åbent landskab. Hensynet til den åbne karakter skal afspejles i karakteren af nyt byggeri, der herudover skal placeres lavt i terræn og respektere områdets skala. Udbredelse af skov- og naturområder skal følge de karaktergivende strukturer i området.

Der er i 2022 meddelt tilladelse til, at der kan bygges to nye fasanstalde, som opføres i tilknytning til de eksisterende fasan- og svinestalde.

Toftevej 56 ligger i landzone og nærmeste byzone er ved Brylle ca. 1,9 km syd for staldanlægget. Ifølge Kommuneplan 2021 – 2033 er nærmeste lokalplanlagte område nr. 50.BE.25 Brændekilde øst for ejendommen i en afstand på ca. 1 km, hvor zonestatus er landzone og fremtidig zone er landzone.

Det eksisterende og nye staldanlæg på Toftevej 56 er ikke i strid med beskyttelseslinjerne: diger/kirke/skov/å/sø/strand/fortidsminde.

Assens Kommune vurderer på baggrund af ovenstående, at det ansøgte, ikke er i strid med landskabelige værdier eller planforhold.

### **8.5.2 Faste afstandskrav efter §§ 6 og 8<sup>4</sup>**

Der er et fast afstandskrav på 50 meter ifølge § 6 til byzone, sommerhusområder og lokalplaner, samt nabobeboelse ved etablering/udvidelse/ændring af husdyranlæg og gødnings- og ensilageopbevaringsanlæg. Hele staldanlægget overholder det faste afstandskrav – der er ca. 100 meter til nærmeste nabo på Toftevej 59.

Etablering af husdyranlæg, gødnings- og ensilageopbevaringsanlæg på husdyrbrug og udvidelse eller ændringer heraf, der medfører forøget forurening, er ikke tilladt inden for følgende afstand jf. § 8 i husdyrbrugloven:

1. 25 m til vandforsyningsanlæg, der ikke er almen vandforsyning
2. 50 m til vandforsyningsanlæg til almen vandforsyning
3. 15 m til vandløb (herunder dræn) og søer
4. 15 m til offentlig vej og privat fællesvej
5. 25 m til levnedsmiddelvirksomhed
6. 15 m til beboelse på samme ejendom
7. 30 m til naboskel

Det eksisterende staldanlæg overholder alle afstandskrav, undtagen stald 1 og 4 som ikke overholder afstandskravet til offentlig vej (15 meter), samt stald 1 og 11 overholder ikke afstandskravet til beboelse på samme ejendom (15 meter) – Se figur 2. Men staldbygninger er opført inden disse afstandskrav blev indført. Stald 10 overholder ikke afstandskravet til naboskel (30 meter), men naboskellet er blevet

---

<sup>4</sup> Lovbekendtgørelse nr. 520 af 1. maj 2019 om husdyrbrug og anvendelse af gødning m.v.

rykket tættere på staldbygningen, efter at staldbygningen blev etableret, hvor afstandskravet var overholdt.

De to nye fasanstalde (stald 12 og stald 13) overholder alle afstandskrav, undtagen afstandskravet til naboskel på 30 meter. Naboskellet er beliggende mod øst for de ansøgte fasanstalde og er matr. nr. 1k Render By, Brylle. Der blev meddelt dispensation fra afstandskravet ved husdyrtilladelse i 2022 med følgende vilkår om afstand til naboskel på minimum 3 meter. Dette vilkår fastholdes i denne husdyrtilladelse.

## **8.6 Ammoniakemission**

### **Dyretype og staldsystem for fasankyllinger**

Fasaner fremgår ikke af husdyrgodkendelsesbekendtgørelsen, bilag 3, pkt. A, nr. 1.1, tabel 1 emissionsfaktorer ammoniak og bilag 3, pkt. B, tabel 6, emissionsfaktorer lugt, og er dermed heller ikke en integreret del af dyretyper og staldsystem i det digitale ansøgningssystem husdyrgodkendelse.dk.

Jf. husdyrgodkendelsesbekendtgørelsen § 21, stk. 2, skal der i stedet for fasankyllinger anvendes emissionsfaktoren for den dyretype og staldsystem, som ligner det ansøgte mest i relation til emission af ammoniak og lugt. Derfor er der indsendt to delvist forskellige ansøgningsskemaer (Skema nr. 243135 & 243141 (scenarieberegning)).

I skema nr. 243135 beregnes fasankyllingerne, som skrabeekyllinger med hensyn til ammoniakemissionen. Skrabeekyllingerne er valgt på baggrund af oplysninger om gødningstype, tilvækst, produktionstid og belægningsgrad.

I skema nr. 243141 (scenarieberegning) beregnes fasankyllingerne, som høner til konsumæg, med hensyn til lugtemissionen. Hønerne er valgt på baggrund af oplysninger om vægt og belægningsgrad.

Oplysningerne om svinebesætningen er ens i begge ansøgningsskemaer.

I det digitale ansøgningsskema (nr. 243135) fra husdyrgodkendelse.dk ses i afsnit 4.1, at den samlede ammoniakemission fra staldanlægget er på 2.637,4 kg N pr. år i ansøgt drift, og 2.654,6 kg N pr. år i nudrift og 2.628,6 kg N pr. år 8 års drift.

Af miljøansøgningen (side 6) fremgår det, at der produceres både fast og flydende husdyrgødning fra bedriften. Den faste husdyrgødning bliver produceret i forbindelse med fasanproduktionen, og den flydende husdyrgødning bliver produceret i forbindelse med svineproduktionen. Alt husdyrgødningen bliver transporteret til biogasanlæg, hvorefter det returneres til de to gyllebeholdere på ejendommen, som afgasset gylle. Alternativt kan den faste husdyrgødning fra fasanproduktionen opbevares i markstak.

## **8.7 BAT (Bedste Tilgængelige Teknik)**

I det digitale ansøgningsskema (nr. 243135) fra husdyrgodkendelse.dk ses i afsnit 5, at det samlede BAT krav er på 2.637 kg N pr. år, som er lig den faktiske ammoniakemission fra staldanlægget jf. afsnit 8.6 ovenfor.



Assens Kommune kan derfor konstatere, at BAT-kravet er overholdt med det ansøgte.

## 8.8 *Naturområder, fredninger og bilag IV-arter*

De opgivne oplysninger i ansøgningen om ruhed og kumulation, der er anvendt til beregning af ammoniakdepositionen, er korrekte.

### *Kategori 1-natur*

Kategori 1-natur er Natura 2000-naturtyper, som omfattes af husdyrbruglovens § 7, stk. 1, nr. 1. Det er de ammoniakfølsomme Natura-2000 naturtyper, som indgår i udpegningsgrundlage for området som Naturstyrelsen har kortlagt i forbindelse med Natur 2000-planlægningen.

Internationale naturbeskyttelsesområder er fællesbetegnelse for de habitatområder og fuglebeskyttelsesområder (kaldet Natur 2000-områder), som er udpeget til opfyldelse af EU's habitat- og fuglebeskyttelsesområdet, samt Ramsarområder. De danske Ramsarområder ligger alle inden for de udpegede fuglebeskyttelsesområder og beskyttes som disse.

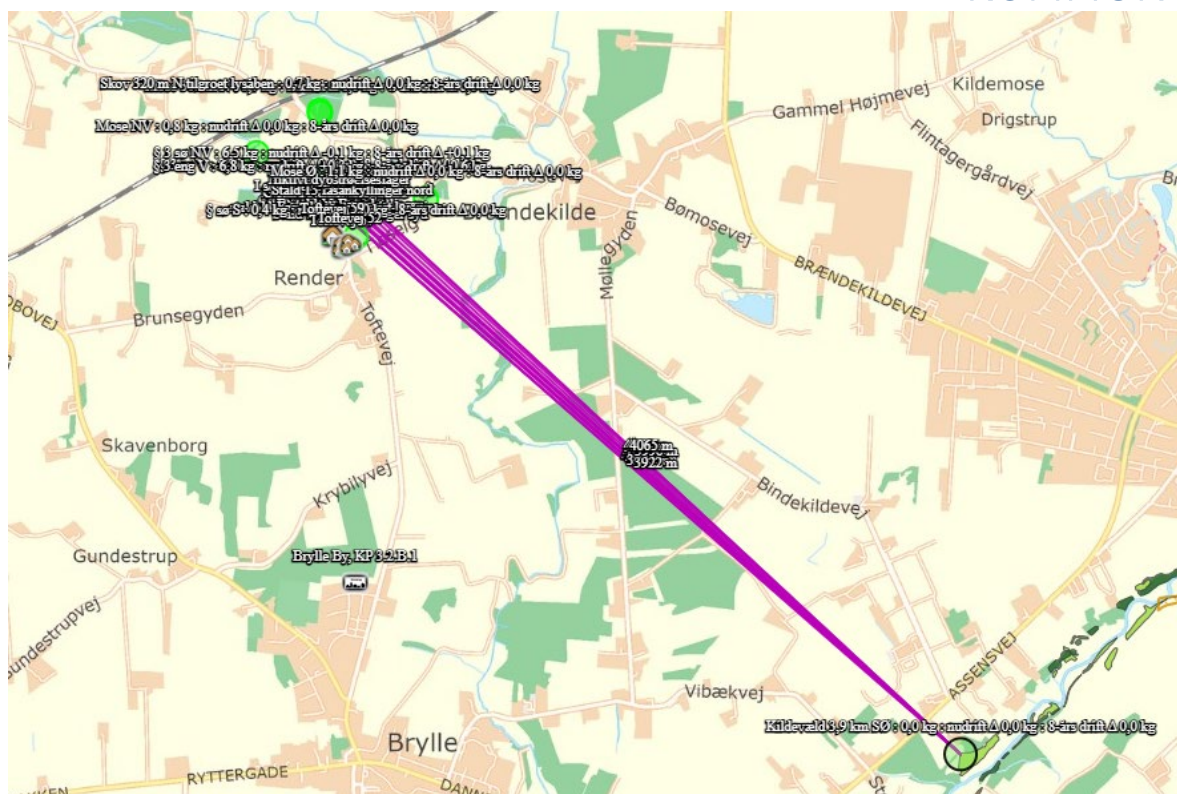
En del ammoniakfølsomme Natur 2000-sønaturtyper er endnu ikke kortlagt. Her skal kommunen vurdere den eventuelle påvirkning.

Når disse naturtyper er kortlagt, vil de automatisk blive omfattet af husdyrbruglovens § 7, stk. 1, nr. 1.

Kortlagte naturtyper kan ses på Danmarks Miljøportal.

Kategori 1-natur omfatter desuden heder og overdrev inden for de internationale naturbeskyttelsesområder, som er beskyttet efter naturbeskyttelseslovens § 3. I det omfang disse naturtyper grænser op til hinanden eller ligger i en mosaik, beregnes størrelsen ud fra det samlede areal i overensstemmelse med reglerne i naturbeskyttelsesloven § 3 (naturbeskyttelseslovens såkaldte mosaikregel).

Ifølge Danmarks Miljøportal kortværk over registrerede naturarealer ligger nærmeste kategori 1-naturområder ca. 3,9 km sydøst for staldanlægget og er af naturtype kildevæld – se figur 2.



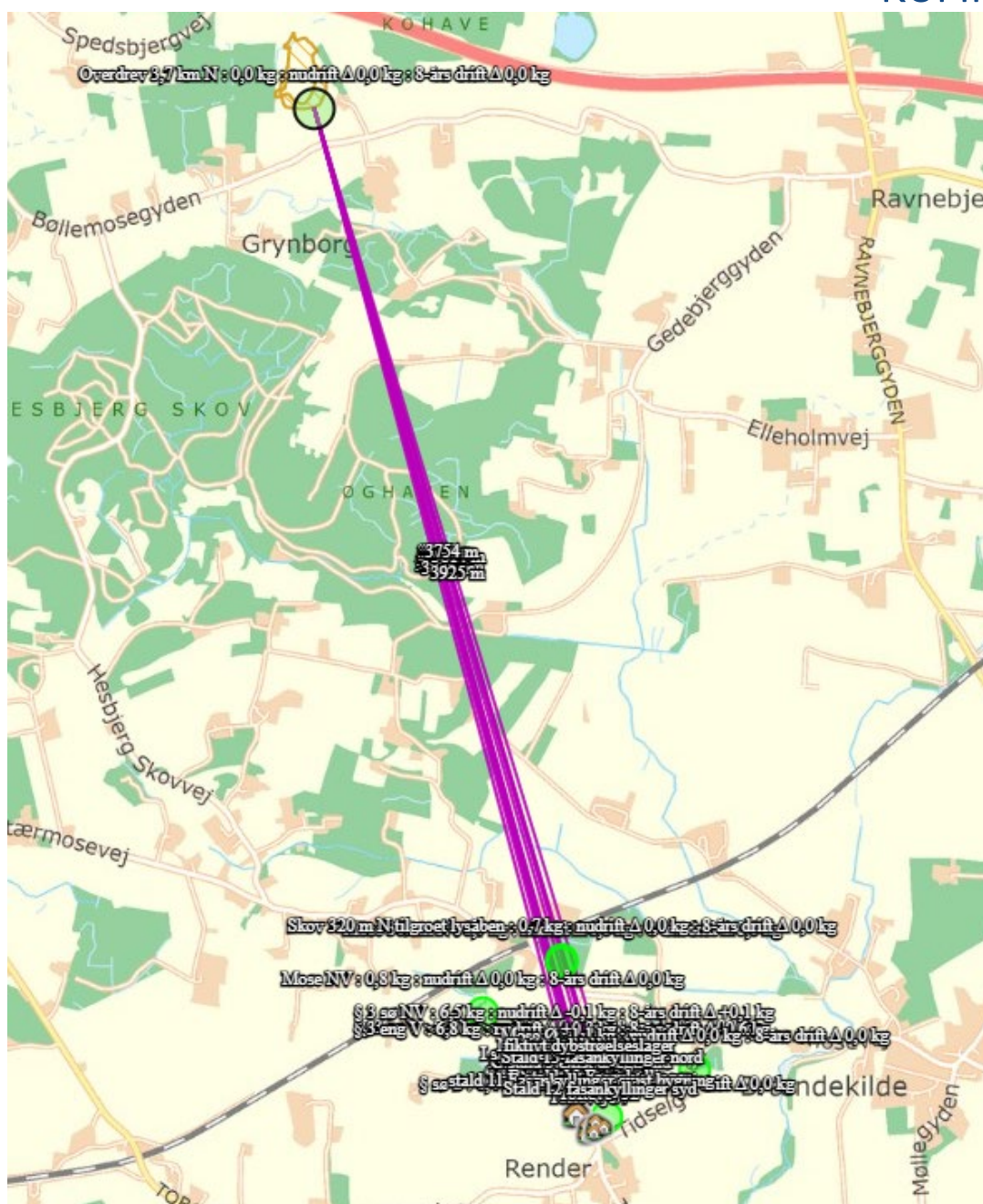
Figur 2: Placering af staldanlægget på Toftevej 56 i forhold til nærmeste kategori 1-natur område (fra husdyrgodkendelse.dk).

### *Kategori 2-natur*

Kategori 2-natur er nærmere bestemte ammoniakfølsomme naturtyper (beskyttet efter § 7 i husdyrbrugloven), der ligger uden for internationale naturbeskyttelsesområder. Det drejer sig om:

- Højmoser,
- Lobeliesøer,
- Heder der er større end 10 ha, og som er omfattet af naturbeskyttelseslovens § 3, og
- Overdrev der er større end 2,5 ha, og som er omfattet af naturbeskyttelseslovens § 3. Det er dog kun heder og overdrev, der i sig selv er større end de nævnte størrelser, der er kategori 2-natur.

Ifølge Danmarks Miljøportal kortværk over registrerede naturarealer ligger nærmeste kategori 2-naturområde ca. 3,7 km nord for staldanlægget og er et overdrev – se figur 3.



Figur 3: Placering af staldanlægget på Toftevej 56 i forhold til nærmeste kategori 2-natur område (fra husdyrgodkendelse.dk).

#### Overholdelse af krav til kategori 1- og 2-natur

Beregningerne i husdyrgodkendelse.dk viser, at total depositionen er på 0,0 kg N pr. ha pr. år i både kategori 1- og kategori 2-natur. Dette er under det strengeste krav på 0,2 kg N pr. ha pr. år i totaldeposition på kategori 1-natur og 1,0 kg N pr. ha pr. år i totaldeposition på kategori 2-natur jf. § 26 og § 27 husdyrgodkendelsesbekendtgørelsen.

### *Kategori 3-natur*

Kategori 3-natur er ammoniakfølsomme naturområder, som ikke er kategori 1- eller 2-natur, og som er hede, mose eller overdrev omfattet af naturbeskyttelseslovens § 3 eller som er ammoniakfølsom skov.

Det er kun heder, overdrev og moser, der i sig selv opfylder kriterierne efter naturbeskyttelseslovens § 3, der er kategori 3-natur.

Beskyttelsesniveauet for kategori 3-natur omfatter ikke som for kategori 1- og 2-natur et generelt krav til den maksimale ammoniakdeposition. Beskyttelsesniveauet fastlægger, at kommunen på baggrund af en konkret viden kan stille krav om en maksimal merdeposition på 1,0 kg N pr. ha pr. år, hvis en kategori 3-natur har en særlig regional eller lokal naturinteresse. Beskyttelsesniveauet udelukker ikke, at kommunen kan tillade en større merdeposition på sådanne områder, men udelukker derimod, at der kan stilles et mere skærpet krav end 1,0 kg N pr. ha pr. år for disse områder jf. § 29 i husdyrgodkendelsesbekendtgørelsen.

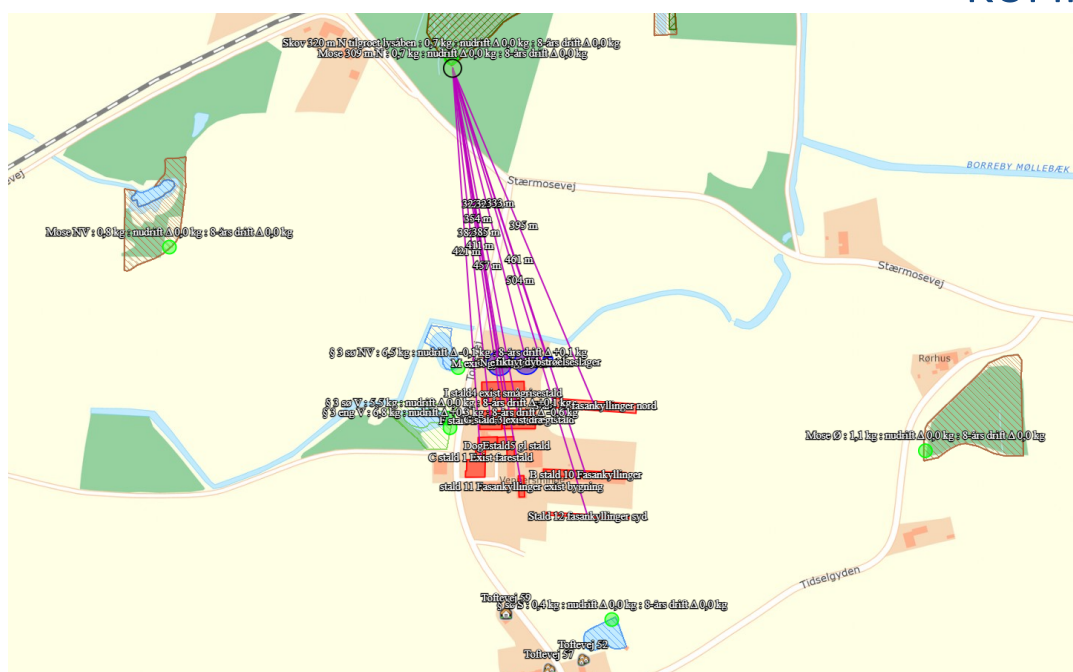
Jf. beskrivelsen af kategori 3-natur ovenfor vurderes depositionen af ammoniak i enge og søer ikke, da de som udgangspunkt er robuste naturtyper.

For enge og søer, der er beskyttet af naturbeskyttelsesloven § 3, gælder det, at der ikke må ske en tilstandsændring, og kommunen er i forbindelse med behandling af en ansøgning om godkendelse/tilladelse til husdyrbrug forpligtiget til at vurdere om der er risiko for tilstandsændring i de omkringliggende § 3 naturbeskyttede områder.

Der er registreret tre § 3 søer, som er beliggende tæt på husdyrbruget på Toftevej 56, i en afstand på henholdsvis 30 meter nordvest -, 109 meter syd - og 34 meter vest fra staldanlægget. § 3 søen mod syd får ikke nogen merdeposition af ammoniak med det ansøgte. Men § 3 søerne mod nordvest og vest begge får en merdeposition af ammoniak på 0,1 kg N pr. ha pr. år med det ansøgte. Assens kommune vurderer ikke at merdepositionen af ammoniak vil resultere i en tilstandsændring i de to § 3 søer med det ansøgte. Derudover er der også registreret en § 3 eng, som er beliggende tæt ved husdyrbruget, i en afstand på 32 meter vest for staldanlægget. § 3 engen får en merdeposition på - 0,6 kg N pr. ha pr. år med det ansøgte. Assens kommune vurderer ikke, at den negative merdepositionen af ammoniak vil resultere i en tilstandsændring for § 3 engen vest for staldanlægget.

Beregningerne i husdyrgodkendelse.dk (Skema nr. 243135) viser, at der er fire kategori 3-naturområder som er beliggende tæt på husdyrbruget. Kategori 3-natur-områderne består af tre moser og en skov.

Der er ingen af de fire kategori 3-naturområder, som får en merdeposition af ammoniak med det ansøgte. Det kategori 3-naturområde som er beliggende tættest på Toftevej 56 er en mose beliggende 309 meter nord for staldanlægget – se figur 4.



Figur 4: Placering af staldanlægget på Toftevej 56 i forhold til nærmeste kategori 3-natur område, samt § 3 beskyttet natur (fra husdyrgodkendelse.dk).

Assens Kommune vurderer ud fra ovenstående, at kravene i § 26, § 27 og § 29 til henholdsvis totaldeposition og merdeposition af ammoniak i naturområderne omkring staldanlægget på Toftevej 56 er overholdt med det ansøgte.

#### *Fredninger*

Der er registreret et fredet område (Hesbjergkilen) ca. 1,2 km nord for staldanlægget på Toftevej 56. Det er Assens kommunes vurdering, at det fredede området ikke vil blive påvirket af det ansøgte.

#### *Bilag IV-arter*

På habitatdirektivets bilag IV er der opført et antal dyre- og plantearter, der er beskrevet som værende af betydning for EU-fællesskabet. I Danmark er der ca. 40 bilag IV-arter, blandt andet er der flagermus, markfirben og stor vandsalamander. Arterne kræver streng beskyttelse, hvorfor deres naturlige udbredelsesområder skal sikres mod forringelser. Dyrene må for eksempel ikke fanges ind, deres æg må ikke indsamles, og deres yngle- og rasteområde må ikke ødelægges.

Denne beskyttelsespligt gælder også i forbindelse med kommunens meddelelse af tilladelse og/eller godkendelse jf. reglerne i husdyrloven. Kommunen skal vurdere og sikre, at en gennemførelse af det ansøgte ikke medfører ødelæggelse eller beskadigelse af arternes yngle- eller rasteområder.

Assens Kommune har ikke kendskab til konkrete tilholdssteder/lokaliteter, der i denne sag kan være omfattet af bilag IV-arters yngle eller rasteområder. Dette er ikke ensbetydende med, at disse lokaliteter ikke findes i området – bilag IV-arter kan i øvrigt også vandre ind og ud af lokale områder.

I områdets vandhuller, krat og skovbryn er det sandsynligt, at der lever padder, f.eks. løvfrø og salamander.

For begge gælder, at de yngler i lysåbne vegetationsrige vandhuller, som oftest også er beskyttet af § 3 i naturbeskyttelsesloven. I forbindelse med denne sag sker der ikke ændret fysisk påvirkning af disse naturområder.

På baggrund af de afgivne oplysninger i ansøgningen, hvor emissionen fra husdyrbruget er begrænset, er det Assens Kommunes vurdering, at en gennemførelse heraf ikke vil medføre ødelæggelse eller beskadigelse af eventuelle yngle- og rasteområder. Det vurderes derfor ikke at være behov for meddelelse af særlige vilkår i denne forbindelse.

## 8.6 *Jord, grundvand og overfladevand*

Et husdyrbrug kan påvirke jord, grundvand og overfladevand ved afledning af spildevand fra befæstede arealer, tagflader mv., samt ved opbevaring af husdyrgødning.

### 8.6.1 **Spildevand (restvand)**

Spildevand (*rengøringsvand*) fra staldanlæg ledes til de eksisterende gyllebeholdere.

Tagvand fra eksisterende stalde ledes til dræn – der sker ingen ændringer med det ansøgte.

Tagvandet fra de nye fasanstalde skal først ledes til forsinkelsesbassin jf. udledningstilladelse fra 2023.

### 8.6.2 **Opbevaring af husdyrgødning**

Husdyrgødningen fra fasan- og svineproduktionen opbevares i ejendommens to eksisterende gyllebeholdere med en opbevaringskapacitet på i alt 4.400 m<sup>3</sup> – Se nedstående tabel. Husdyrgødningen fra fasaner og svin afsættes til biogas og returneres til de eksisterende gyllebeholdere på ejendommen. Alternativet kan dybstrøelsen fra fasanproduktionen opbevares i markstak efter gældende regler, hvis der er mangel på opbevaringskapacitet. Efter endt fasanproduktion, vil fasanstalde og volierer blive tømt for gødning og der sås nyt græs og korn i voliererne til næste års fasan-kyllinger. Oplysningerne fastholdes i et vilkår.

Lager	Opførelses år	Opbevaringskapacitet	Overdækning
RC-beholder 1	2005	2.200 m <sup>3</sup>	Flydelag
RC-beholder 2	2005	2.200 m <sup>3</sup>	Flydelag
I alt	-	4.400 m <sup>3</sup>	-

Tabel 1: Tabel over opbevaringskapaciteten af husdyrgødning, opførelses år, overfladeareal samt overdækning.

Der er i ansøgningen oplyst, at der er kapacitet til mere end 9 måneders opbevaring.

## 8.7 Nabopåvirkning

Stald- og gødningsanlæg på husdyrbrug kan give anledning til gener inden for følgende områder:

- lugt
- støj
- rystelser
- støv
- fluer
- transportere
- lys
- uhygiejniske forhold
- affaldsproduktion

### 8.7.1 Lugt

Den primære kilde til lugt fra dyrehold er staldluftventilation. Der foreligger kun systematiske og anvendelige oplysninger til anvendelse i konkret sagsbehandling om lugtemissionen fra staldanlæg. Vurderingen af lugt i forhold til omboende vurderes derfor udelukkende ud fra staldanlæg til dyrehold. Lugtgener fra opbevaringsanlæg og lugtgener ved udbringning indgår således ikke i lugtberegningerne og håndteres derfor primært ved hjælp af generelle regler og konkrete vurderinger, f.eks. i forbindelse med omrøring og udbringning. Opbevaringsanlæg placeres normalt i tilknytning til staldanlæggene og vil derfor også normalt være placeret i tilstrækkelig afstand fra omboende. Ved placering af opbevaringsanlæg i stor afstand fra staldanlæg, bør man være ekstra opmærksom på, at de ikke placeres uhensigtsmæssigt i forhold til omboende.

Mange forhold kan influere på lugtemission fra stalden. Ud over produktionsareal og dyretype er det f.eks. staldindretning, ventilationsanlæggets udformning og styring, strøelse, gødningshåndtering, fodring, drikkevandssystem, overbrusningsanlæg samt hygiejne i stalden. Management med henblik på at sikre en veldefineret gødeadfærd er især vigtig, da lugten først og fremmest stammer fra gødningen. Erfaringsmæssigt er disse forhold meget vanskelige at forudsige og håndtere i godkendelsessituationen.

Princippet for lugtberegningen er derfor, at man ud fra oplysninger om dyreart, staldsystem og produktionsareal beregner den nødvendige geneafstand, som er den afstand der minimum skal være fra kilden før det vurderes, at genekriterierne kan overholdes. Genekriterierne er et udtryk for, hvor meget lugt omboende i forskellige typer beboelsesområder må udsættes for, før det kan betegnes som værende "væsentlige lugtgener".

Geneafstanden skal beregnes efter både Miljøstyrelsens lugtmodel og efter FMK-modellen, og beregningen baseres på følgende elementer:

- Produktionsarealer i m<sup>2</sup>
- Emissionsfaktorer for forskellige dyregrupper
- Effekt af lugtreducerende miljøteknologi
- En spredningsmodel

- Genekriterier svarende til forskellige områders lugtfølsomhed

Det digitale ansøgningssystem, husdyrgodkendelse.dk, foretager lugtemissions- og lugtgeneberegninger både efter Miljøstyrelsens lugtvejledning og FMK-modellen. Det resultat systemet viser ved endt beregning, er resultatet efter den beregningsmodel, der giver den længste geneafstand til omboende, så genekriterierne overholdes uanset modelvalg.

Naboejendomme, der enten ejes af ansøger, eller er registreret med landbrugspligt, medtages ikke, når der skal foretages lugtvurdering jf. reglerne om det generelle beskyttelsesniveau.

I ansøgningsskema nr. 243141 (scenarieregning) ses af lugtgeneberegningen i afsnit 6.1, at genekriterierne (korrigeret geneafstand) er overholdt med det ansøgte til enkelt bolig, samlet bebyggelse og byzone – Se nedstående tabel.

	<b>Genekriterier i meter</b> (Korrigeret geneafstand)	<b>Ansøgt i meter</b> (Vægtet gennemsnitsafstand)
<b>Enkelt bolig</b> (Toftevej 59)	155,6 meter	217,3 meter
<b>Samlet bebyggelse</b> (Toftevej 52)	278,6 meter	279,3 meter
<b>Samlet bebyggelse</b> (Toftevej 57)	278,6 meter	280,9 meter
<b>Byzone</b> (Brylle By, Brylle)	492,0 meter	1.884,9 meter

Tabel 2: Tabeloversigt over genekriterier og vægtet gennemsnitsafstand til enkeltbolig, samlet bebyggelse og byzone til Toftevej 56.

På baggrund af ovenstående kan Assens kommune konstatere, at lugtkravene i husdyrgodkendelsesbekendtgørelsens § 31 er overholdt.

### 8.7.2 Støj

Se i bilag 3 "Miljøansøgning" punkt 7, s. 8 for beskrivelse.

Assens Kommune vurderer, at med de nævnte støjkloder kan Miljøstyrelsens vejledende støjgrænser<sup>5</sup> overholdes. Miljøstyrelsens vejledende støjgrænser indsættes, som standartvilkår i afgørelsen.

### 8.7.3 Rystelser

Der er ingen maskintyper beskrevet i ansøgning, der giver vibrationer (Se bilag 3 s. 8).

Assens Kommune vurderer, at der ikke vil opstå væsentlige gener i form af rystelser hos omboende fra husdyrbruget.

<sup>5</sup> <https://mst.dk/erhverv/rent-miljoe-og-sikker-forsyning/stoej/stoejgraenser>



#### **8.7.4 Støv**

Se i bilag 3 ”Miljøansøgning” s. 8 for beskrivelse ad støv.

Assens kommune er enige i vurderingen, at det ansøgte, ikke giver anledning til støvgener hos de omboende.

#### **8.7.5 Fluer**

Se i bilag 3 ”Miljøansøgning” s. 8 for beskrivelse under fluer.

Der har ikke tidligere været klaget til kommunen over fluer fra ejendommen.

Assens kommune indsætter et standartvilkår om de nyeste retningslinjer fra Statens Skadedyrslaboratorie, som skal følges.

#### **8.7.6 Transport**

Det er primært transporter til og fra ejendommen, som vurderes ved husdyrtilladelse, da færdsel på offentlig vej reguleres af politiet, og henhører under færdselsloven og øvrige bestemmelser, der er fastsat af Justitsministeriet. Kommunen skal i helt særlige tilfælde vurdere, om det ansøgte, kan give væsentlige gener for naboerne langs transportvejene for transporterne af husdyrproduktionens rå- og hjælpestoffer og produkter. Særlige tilfælde kan bl.a. være ved etablering af husdyrbrug eller hvis transporterne primært sker igennem en byzone.

Der sker ingen ændringer i antallet af transporter til og fra ejendommen med det ansøgte. Antallet af transporter mv. er det samme som ved tilladelsen i 2022 (Se bilag 3, s. 8 - 9).

På den baggrund vurderer Assens Kommune, at transporterne til og fra ejendommen ikke vil give anledning til en øget nabopåvirkning med det ansøgte.

#### **8.7.7 Lys**

Belysning fra husdyrbruget kan genere de omkringboende, og hvis der er direkte lyspåvirkning af naboer, bør dette søges begrænset gennem indretning og driftsvilkår.

Se i bilag 3 ”Miljøansøgning” s. 8 for beskrivelse

Assens Kommune er enig i vurderingen.

#### **8.7.8 Uhygiejniske forhold**

Assens Kommune har ikke ved de regelmæssige miljøtilsyn på ejendommen konstateret uhygiejniske forhold på ejendommen, og har heller ikke modtaget klager over det.

#### **8.7.9 Affaldsproduktion**

Ved de regelmæssige miljøtilsyn på ejendommen bliver håndteringen af affald gennemgået jf. de generelle bestemmelser, samt det til enhver tid gældende affaldsregulativ i Assens Kommune. Håndteringen af affald omhandler både indretning af oplagene og bortskaffelse.

*Assens Kommunes affaldsregulativ:* Brændbart og farligt affald (<200 kg pr. år), som lysstofrør, varmepærer, sprayflasker, pesticidrester og oliefiltre kan afleveres på kommunens genbrugspladser, når landbruget er tilmeldt én af ordningerne for genbrugspladserne, som administreres af Assens Forsyning.

Farligt affald (>200 kg pr. år) og klinisk risikoaffald, som medicinrester, medicinflasker og kanyler skal bortskaffes via den kommunale ordning, der administreres af Assens Forsyning. Det er Stena Recycling, der afhenter og håndterer affaldet. Tilmelding sker hos Assens Forsyning. Hvis man ønsker at indgå en aftale med en anden virksomhed end Stena, så skal man søge en dispensation hos Assens Kommune, for at blive fritaget for den kommunale ordning. Ansøgningen skal indeholde dokumentation for, at virksomheden er godkendt til at modtage farligt affald og klinisk risikoaffald.

Ansøger skal på lige fod med andre erhvervsvirksomheder overholde de generelle regler for opbevaring og bortskaffelse affald, herunder de fastsatte i krav i ”Erhvervsaffaldsregulativet for Assens Kommune”. Det betyder, at landbruget skal være tilmeldt mindst én af de tvungne affaldsordninger for farligt affald eller have søgt om dispensation herfra.

Håndteringen og bortskaffelsen af affald bliver håndteret under tilsyn.

*Døde dyr*

Se bilag 3 ”Miljøansøgning” s. 9.

## **8.8 Ophør**

Ved eventuelt ophør af produktionen skal ansøger kontakte kommunen med henblik på en miljømæssig korrekt afvikling. Der vil blive stillet vilkår om tømning og rengøring af såvel staldbygninger, oplagspladser som gyllebeholdere. Dette er en skærpelse i forhold til husdyrgodkendelsesbekendtgørelsen, hvor der ellers kun bliver stillet krav ved ophør til IE-brug. Assens Kommune ønsker, at alle landbrug i kommunen efterlever kravene ved ophør, og derfor er det et standardvilkår i alle husdyrtilladelser.

## **8.9 Sammenfatning**

Der er søgt om tilladelse til en smågrise- og slagtesvineproduktion, samt en fasanproduktion med et samlet produktionsareal på 3.328 m<sup>2</sup>.

Det er kommunens vurdering, at det ansøgte overholder de gældende miljøregler og kan gennemføres som beskrevet i ansøgningen og denne redegørelse. I tilladelsen skal der fastsættes vilkår, som ophøjer de afgivne oplysninger sammen med vurderingen i denne redegørelse til speciel lov for landbruget på Toftevej 56, 5690 Tommerup. Disse vilkår vil sammen med kravene i den generelle miljølovgivning blive det nye reguleringsværktøj for anlæggelse og drift af landbruget.

### **8.10 Offentlighed/Naboorientering**

Der er foretaget naboorientering af de omboende om ansøgningen i en konsekvenszone på 683 meter ved digitalpost den 22. januar 2024. Der indkom ikke nogen bemærkninger i høringsperioden.

Husdyrtilladelsen bliver offentliggjort på Assens Kommunes hjemmeside fredag den 9. februar 2024. Der bliver sendt orienteringsbrev til omboende, øvrige myndigheder og interesseorganisationer via digitalpost.

Trine Bonrud Helleskov  
Miljømedarbejder, Agronom

