



Tilladelse til udvidelse af hønnike produktion efter § 10 i Husdyrbrugsloven

Gårdstofte 3, 4100 Ringsted



Indholdsfortegnelse

Indholdsfortegnelse	2
Stamoplysninger.....	3
Sagens bilag	4
Offentlighedsfaser	4
Lovgrundlag	4
Meddelelse om tilladelse	4
Klagevejledning og offentliggørelse	5
Vilkår	6
Miljøteknisk beskrivelse	8
Beskrivelse af projektet	8
Landskabsvurdering	8
Lokalisering	8
Produktion	9
Staldanlæg	9
Husdyrgødning opbevaring og udbringning	9
Lugt	10
Ammoniakfordampning fra anlæg	10
Støj	11
Transport.....	12
Skadedyrsbekæmpelse	12
Anvendelse af bedst tilgængelig teknik (BAT)	12
Påvirkning fra arealerne	12
Udbringningsarealerne (Lokalisering)	12
Nitrat til grundvand	13
Nitratudvaskning, overfladevand	13
Fosfor, overfladevand.....	13
Påvirkning af natur	13
Habitatvurdering.....	14
Samlet vurdering	15
Bilag:	15

Stamoplysninger

Virksomhedens placering:	Gårdstofte 3, 4100 Ringsted 14n, 10a, 10d Ørslevvester By, Gyrstinge
Matrikel nr.	
Virksomhedens art:	Opdræt af hønniker
Virksomhedens ejerforhold Ejendommen er ejet af:	Carrie Susy Olsen, Gårdstofte 3, 4100 Ringsted
Hovedaktivitet	Opdræt af hønniker
Væsentlige biaktiviteter	
CVR nr. P-nr.	15546581
Listebetegnelse: (hovedaktivitet)	Virksomheden er omfattet af § 10 i Miljømi- nisteriets Lov nr. 1486 af 4. december 2009, om miljøgodkendelse m. v. af husdyrbrug.
Offentliggjort:	18. september 2013
Tilsynsmyndighed:	Ringsted Kommune

Sagens bilag

Følgende bilag er indgået i behandling af sagen:

- Ansøgningsmateriale modtaget den 5. maj 2011
- Ansøgning indsendt gennem Husdyrgodkendelse.dk nr. 35.082 modtaget den 24. januar 2012
- Supplerende oplysninger og nye beregninger
- Bemærkninger til ansøgningsmaterialet

Offentlighedsfaser

I henhold til § 56 i Husdyrbrugsloven¹ skal Ringsted Kommune give naboerne en skriftlig orientering inden der træffes afgørelse i sagen. Ringsted Kommune har den 20. august 2013 fremsendt en skriftlig orientering til naboerne i høring i 3 uger. Der er ikke indkommet bemærkninger til udkastet.

Lovgrundlag

Ansøgningen er behandlet, og tilladelsen er udarbejdet i henhold til - Husdyrbrugsloven¹, samt diverse bekendtgørelser og vejledning om tilladelse og miljøgodkendelse af husdyrbrug.

Meddelelse om tilladelse

På grundlag af de i sagen foreliggende oplysninger meddeler Ringsted Kommune hermed tilladelse til etablering af opdræt af hønniker på ovennævnte landbrugsejendom på nedenstående vilkår.

Vilkårene har til hensigt at beskytte det omgivende miljø, så projektet kan gennemføres uden væsentlige påvirkninger på miljøet og uden væsentlige gener for naboer.

Tilladelsen er meddelt i medfør af § 10 i Husdyrbrugsloven¹.

Landbrugsdriften på ejendommen må ikke udvides eller ændres bygningsmæssigt eller driftsmæssigt, før udvidelsen eller ændringen er godkendt af tilsynsmyndigheden, jf. Husdyrbrugsloven¹.

Beregningen af DE er foretaget efter nyeste beregningsmetoder jf. bekendtgørelsen om husdyrbrug og erhvervsmæssigt dyrehold, husdyrgødning, ensilage m.v., nr. 1695 af 19/12/2006 med senere ændringer (husdyrgødningsbekendtgørelsen).

Ansøgningen blev modtaget af kommunen den 5. maj 2011.

Ringsted Kommune har kontrolleret svarene i ansøgningseskemaet på de 10 spørgsmål omkring miljø, natur, landskab og naboforhold. I den forbindelse er der anmodet om, at ansøgningen indsendes gennem husdyrgodkendelse.dk for at der kan foretages lugtberegninger til nærmeste nabo og samlet bebygges. Der er også anmodet om beregninger af ammoniakemission i forhold til nærmeste § 3 naturområde. Ud fra beregningerne er det vurderet, at lugtgenekriterierne er overholdt samt at ammoniakemissionen ved nærmeste § 3 natur ikke vil medføre en tilstandsændring.

Ringsted Kommune har den 13. august 2013 modtaget dokumentation for tilstrækkeligt ved kopi af §16-ansøgning med nr. 55.711 om anvendelse af tredjemandsarealer til udbringning af kompost fra produktionen.

¹ Lov om miljøgodkendelse m.v. af husdyrbrug nr. 1486 af 4. december 2009.

Klagevejledning og offentliggørelse

Afgørelsen, der alene vedrører forholdene i henhold til Husdyrbrugsloven kan inden 4 uger efter afgørelsens annoncering – det vil sige senest den 16. oktober 2013 kl. 15 skriftligt påklages til Natur- og Miljøklagenævnet.

Klageberettiget er ansøger og enhver, der har en individuel, væsentlig interesse i sagen. Klageberettigede er orienteret ved annonce den 18. september 2013 i Lokalbladet Ringsted. I klageperioden er afgørelsen endvidere annonceret på kommunens hjemmeside.

Eventuel klage stiles til Natur- og Miljøklagenævnet, Rentemestervej 8, 2400 København NV, men indsendes til Ringsted Kommune, Rønnedevej 9, 4100 Ringsted, e-mail tf@ringsted.dk, som videresender klagen med sagens akter.

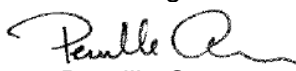
Klagegebyret er fastsat til 500 kr. for privatpersoner og for alle andre klagere, herunder virksomheder, organisationer og offentlige myndigheder. Klagegebyret opkræves af Natur- og Miljøklagenævnet, se nærmere på www.nmkn.dk.

Såfremt afgørelsen påklages, vil dette blive meddelt ansøger.

Denne afgørelse kan endvidere indbringes for domstolene jævnfør § 90 Husdyrbrugsloven. En eventuel sag skal være anlagt inden 6 måneder efter annonceringen.

I henhold til § 81 i Husdyrbrugsloven har en klage ikke opsættende virkning med mindre Natur- og Miljøklagenævnet bestemmer andet. Såfremt ansøger igangsætter projektet inden eventuel afgørelsen foreligger fra Natur- og Miljøklagenævnet, sker det for eget ansvar.

Med venlig hilsen



Pernille Crone
Miljøsagsbehandler

Kopi sendt til:

- Danmarks Naturfredningsforening (sendt pr. email: dn@dn.dk)
- Arbejdstilsynet (sendt pr. email at@at.dk)
- NOAH (sendt pr. email: noah@noah.dk.)
- Miljøcentret Nykøbing F (sendt pr. mail post@nyk.mim.dk)
- Danmarks Sportsfiskerforbundet (sendt på email jkt@sportsfiskerforbundet.dk)
- Sundhedsstyrelsen (sendt på email sjl@sst.dk)
- Dansk Ornitologisk forening (sendt på email ringsted@dof.dk)
- Friluftsrådet, Scandiagade 13, 2450 København SV, (fr@friluftsradet.dk)

Vilkår

Driften af anlæggene og husdyrproduktionen

1. Ejendommen tillades drevet med et dyrehold på 67.600 hønniker til konsumæg svarende til i alt 48,29 dyreenheder, jf. bekendtgørelsen nr. 1695 af 19.12.06 om husdyrbrug og dyrehold for mere end 3 dyreenheder.
2. Ejendommen/produktionen skal placeres, indrettes og drives i overensstemmelse med ansøgningen og den miljøtekniske beskrivelse.
3. Der skal foretages en effektiv bekæmpelse i forhold til fluer.
4. Den ansvarlige for driften og de øvrige medarbejdere, som arbejder med hønnikeproduktionen skal være bekendt med tilladelsens vilkår
5. Tilladelsen bortfalder, såfremt tilladelsen ikke er udnyttet inden 2 år efter meddelelsen eller hvis godkendelsen ikke har været udnyttet 3 på hinanden følgende år.
6. Markstakke med komposteret dybstrøelse må ikke være placeret nærmere end 100 meter fra beboelser og haver til ophold.
7. Markstakke må ikke placeres nærmere end 50 meter fra naturområder omfattet af naturbeskyttelseslovens § 3. Disse områder fremgår at bilag 2.
8. I tilfælde af etablering af dybstrøelse i markstak skal tidspunkt og placeringen noteres på et kortbilag.
9. Såfremt der efter kommunens vurdering opstår væsentlige lugtgener, der vurderes at være væsentligt større, end der kan forventes ifølge grundlaget for miljøvurderingen, kan kommunen meddele påbud om, at der skal indgives og gennemføres projekt for afhjælpende foranstaltninger.
10. Den eksterne støjbelastning på ejendommens bygningsparcel må i intet punkt – målt på nærmeste naboejendom med tilhørende udendørsarealer i tilknytning til boligen – overstige nedenstående værdier. De angivne værdier for støjbelastningen er de ækvivalente, korrigerede lydniveauer i dB(A)

Mandag – fredag Kl. 7-18 (8 timer) Lørdag Kl. 7-14 (7 timer)	Mandag – fredag Kl. 18-22 (1 time) Lørdag Kl. 14-22 (4 timer) Søn- og helligdage Kl. 7-22 (8 timer)	Alle dage Kl. 22-7 (½ time)	Alle dage Kl. 22-7 Maksimal værdi
55	45	40	55

Tallene i parentes angiver midlingstiden inden for den pågældende periode. Støjkravet vedrører de stationære støjkilder. Normal kørsel med traktorer og landbrugsmaskiner er ikke omfattet af støjgrænserne i vilkåret.

11. Husdyrbrugets ejer skal på anmodning fra Ringsted Kommune lade foretage en måling af støjen, dog højst en gang årligt. Målingen skal foretages af et laboratorium eller person, der er akkrediteret til at foretage støjmålinger.

Driften af udbringningsarealerne

12. Der må maksimalt udbringes husdyrgødning fra 26,40 DE på ansøgte areal og 21,88 DE husdyrgødningen skal udbringes på tredjemand्सarealer.
13. Harmonitrykket på udbringningsarealerne må maksimalt være 0,91 DE/ha.
14. Der skal til enhver tid overfor tilsynsmyndigheden kunne fremlægges:
 - Gødningsregnskab
 - Dokumentation for produktionen jf. vilkår 1
 - Kort med placering af kompoststak jf. vilkår 8
15. Udbringningen skal ske i henhold til godt landmandskab, således at lugtgenerne begrænses. Såfremt godt landmandskab ikke efterleves kan tilsynsmyndigheden meddele påbud med henblik på at sikre god landmandsskik.

Miljøteknisk beskrivelse

Beskrivelse af projektet

Der ønskes tilladelse til udvidelse af hønseholdet. Der er ansøgt om udvidelse af hønneproduktionen fra 44.000 stk. (31,43DE) til 67.600 stk. (48,29DE) hønniker til produktion af konsumæg. Hønnikernes produktionstid er 119 dage. Staldsystemet er gulvdrift på dybstrøelse. Dybstrøelsen der ikke udbringes direkte, henlægger i laden på støbt gulv uden afløb indtil udbringning. Der kan forekomme situationer hvor dybstrøelsen køres i markstak.

Husdyrgødningen opbevares minimum i 119 dage i stalden inden stalden tømmes og rengøres. Rengøringsvandet ledes til beholder på 20 m³.

Miljøteknisk beskrivelse og vurdering

Landskabsvurdering

Ejendommen er beliggende indenfor kommuneplan 2009-2020 "særligt værdifuldt landskabsområde". Landskabsområdet er som hovedregel forbeholdt jordbrugs-erhvervet. Da udvidelsen af husdyrproduktionen sker indenfor de eksisterende rammer vurderer kommunen, at de landskabelige værdier respekteres – derfor stilles der ingen vilkår vedrørende de landskabelige forhold

Lokalisering

Ejendommen er beliggende udenfor samlet bebyggelse og 1.400 meter fra byzone.

Nedenfor er angivet afstande fra staldbygninger til anden bebyggelse mv.:

Afstand fra staldbygning til	Afstand	afstandskrav
Enkelt vandindvinding, Gårdstofte 10	330 m	25 m
Gyrstinge vandværk	2.000 m	50 m
Vandløb Grønnebæksløbet Dræn*	550 m	15 m
Offentlig vej (Gårdstofte)	8 m	15 m
Nabobeboelse uden landbrugspligt (Ørslevvestervej 64)	160 m	50 m
Naboskel (Ørslevvestervej 64)	135 m	30 m
Byzone (Gyrstinge)	1.400 m	300 m
Samlet bebyggelse i landzone (Ørslevvester)	330 m	300 m

*Det er ejers ansvar, at ny anlæg placeres mere end 15 meter fra dræn eller at evt. dræn rørlægges

Vurdering

Projektet overholder afstandskravene i § 6 i lov om miljøgodkendelse m.v. af husdyrbrug, nr. 1486 af 4. december 2009 af, der omhandler afstand til nabobeboelse, byzone og sommerhusområde, blandet bolig og erhverv m.v.

Projektet overholder afstandskravene i § 8 i lov om miljøgodkendelse m.v. af husdyrbrug, nr. 1486 af 4. december 2009, da der ikke sker nyanlæg.

Ejendommens lokalisering er i overensstemmelse med gældende afstandskrav. Ved overholdelse af meddelte vilkår for lugt, lys og støj vurderes det, at udvidelsen af hønnikeholdet ikke vil medføre uacceptable gener for omkringboende.

Produktion

Der ansøges om tilladelse til udvidelse af husdyrholdet i eksisterende løsdriftsstald jf. bilag 1 med dybstrøelse for opdræt af hønniker.

Dyrehold før			Dyrehold efter		
Antal	DE	Kategori	Antal	DE	Kategori
44.000	31,43	Opdræt Hønniker (119 dage)	67.600	48,29	Opdræt Hønniker (119 dage)

Dyreenheder er beregnet efter Bekendtgørelse om husdyrbrug og dyrehold på mere end 3 dyreenheder

Vurdering

Dyreenheder er beregnet efter bekendtgørelse nr. 1695 af 19. december 2006 bekendtgørelse om husdyrhold for mere end 3 dyreenheder, husdyrgødning, ensilage m.v

Miljøgodkendelsen omfatter et husdyrhold svarende til ovenstående oplysninger i skemaet.

Staldanlæg

Stalden er indrettet med som løsdriftsstald. Stalden er indrettet med støbt gulv og afløb til beholder. Kapaciteten af beholderen er 20 m³, hvilket er tilstrækkeligt til opsamle vaskvand fra staldanlægget i forbindelse med vask. Vaskevand fra fjærkræsstalde er karakteriseret som spildevand og ikke flydende husdyrgødning. Samletanken tømmes efter behov med egnet udstyr. Vaskevandet udbringes på ejendommens arealer.

Vurdering

Det vurderes, at staldsystemet følger den generelle regulering med krav til staldindretning, idet gulvet er udført i for fugtighed vanskeligt gennemtrængeligt tæt materiale med afløb til beholder, således at forurening af overfladevand og grundvand fra stalden ikke kan finde sted.

Husdyrgødning opbevaring og udbringning

Husdyrgødningen fra løsdriftsstalden muges 3 gange årligt. Dybstrøelse opbevares som kompost i laden med støbt gulv uden afløb.

Al husdyrgødning håndteres som dybstrøelse og udbringes på arealerne i henhold til bilag 2 eller afsættes til aftalearealer.

Det er beregnet i henhold til byggeblad nr. 95.03-03 at der fremover vil blive produceret 200 tons dybstrøelse eksklusiv vand fra rengøring.

Vurdering

Der er tilstrækkelig opbevaringskapacitet i løsdriftsstalden til, at dybstrøelsen kan ligge i stalden minimum 3 måneder inden det henlægges i overdækket markstak. Udbringningen skal altid forgå efter principperne i godt landmandskab, således at dybstrøelsen udbringes på de mest optimale tidspunkter til mindst muligt gene for de omkringboende, samt med bedst muligt udnyttelse af næringsstofferne i dybstrøelsen.

Lugt

Husdyrbrugsloven fastlægger et bestemt beskyttelsesniveau for lugt fra staldanlæg. Vurdering af om den ansøgte produktion lever op til Husdyrbrugslovens krav med hensyn til lugtgener, baseres på beregning af lugtgenerafstande i det elektroniske ansøgningssystem. Lugtgenerafstanden er et udtryk for, hvor langt fra produktionen, der vil opleves uacceptable lugtgener.

Beregningerne for den ansøgte produktion viser, at der i byzone længere væk end 242 meter fra staldanlægget ikke vil være væsentlige lugtgener fra stalden. I samlet bebyggelse længere væk end 172 meter vil der ikke være væsentlige lugtgener. I enkelt bolig længere væk end 101 meter vil der ikke være væsentlige lugtgener.

Vurdering

Husdyrbrugslovens krav til geneafstand med hensyn til lugt fra stald er således overholdt. Da der er 2000 meter til Byzone (Gyrstinge), 330 meter til samlet bebyggelse (Ørslevvester) og 160 meter til nabo (Ørslevvestervej 64).

Produktionsforhold og arbejdsgange skal tilrettelægges, så dannelse af lugtende stoffer begrænses mest muligt.

På ovennævnte grundlag vurderer Ringsted Kommune derfor som tilsyns- og godkendelsesmyndighed, at udvidelse af produktionen i eksisterende staldanlæg kan accepteres med den valgte placering og indretning.

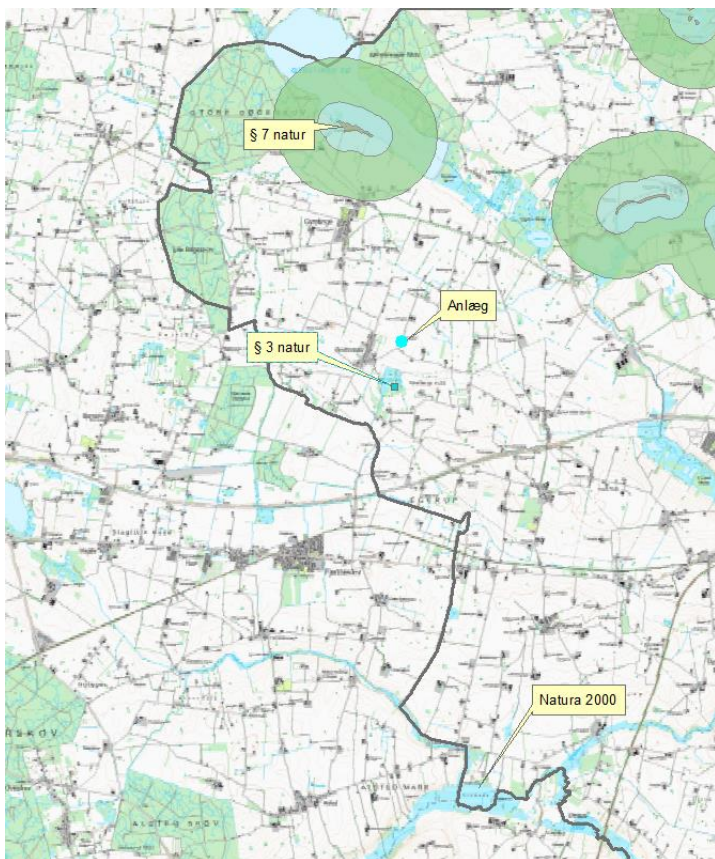
Ammoniakfordampning fra anlæg

I forbindelse med at Ringsted Kommune har anmodet ansøger om, at foretages lugtberegninger i husdyrgodkendelse.dk er der også fremsendt beregninger af ammoniaktab på produktionsniveau. Beregningerne viser, at den totale ammoniakemission fra anlæg og lager er på 2277,48 kgN/år. Meremissionen fra stald og lager som følge af den ansøgte udvidelse er beregnet til 795,10 kg/år.

Da der 450 meter syd fra ejendommen er beliggende et areal der omfattes af naturbeskyttelseslovens § 3 har Ringsted Kommune anmodet om, at der foretages beregninger af ammoniak depositionen til dette naturområde. Beregninger viser en merbelastning på mellem 0,0 kgN/år og 0,1 kgN/år.

Der ligger ingen naturområder, beskyttet af § 7 i Husdyrbrugsloven, inden for 1000 meters afstand fra anlæggene. Nærmeste § 7 område et overdrev ved Gyrstinge Sø "Hanebanke" 3,3 km nord fra anlægget.

Det nærmeste Natura 2000-område er EF-habitatområde nr. 194.: Susåen, der ligger ca. 7 km syd fra anlægget.



Nærmeste § 7 naturområde, Natura 2000 og § 3 område beskyttet af naturbeskyttelsesloven

Vurdering

Da husdyrbrugets anlæg ligger mere end 300 m fra et beskyttet naturområde (bufferzone 1), vil der ikke blive stillet yderlige krav til reduktion af ejendommens ammoniakfordampning, end hvad der i forvejen reguleres af de generelle regler iht. bekendtgørelsen om husdyrbrug over 3 dyreenheder³.

Anlægget vil ikke påvirke Susåen og de arter og naturtyper, som er udpegningsgrundlag for habitatområdet, idet området ligger uden for den radius, hvor der vil være en væsentlig ammoniak påvirkning fra anlægget.

Det vurderes at overdrevet ved Gyrstinge Sø (Hanebanke) ligger uden for den radius, hvor der vil være en væsentlig ammoniak påvirkning fra anlægget.

På baggrund af de beregnede merbelastninger vurderer Ringsted Kommune, at udvidelsen af hønnikeholdet kan realiseres uden, at det medføre en tilstandsændring af beskyttede våde og tørre § 3-arealer.

Støj

Miljøstyrelsen anbefaler, at støjkravene for landbrugsvirksomheder tager udgangspunkt i de i Miljøstyrelsens vejledning nr. 5/1984 nævnte støjgrænser for områder for blandet bolig og erhvervsbebyggelse.

Støjgrænserne omfatter kun støj fra faste tekniske installationer, som f.eks. ventilationsanlæg og korntøringsanlæg, og omfatter derfor ikke støj i forbindelse med alm. landbrugsdrift f.eks. markarbejde.

Vurdering

Der vil i tilladelsen blive stillet vilkår om støjgrænser, til at sikre naboerne mod væsentlig støj gener fra ejendommens faste tekniske installationer.

Transport

De væsentligste kilder til støj på ejendommen vil forekomme i forbindelse med kørsel med landbrugsmaskiner, transport af foder og dyr samt udkørsel og flytning af husdyrgødning.

Vurdering

Det vurderes, at ejendommens transportforhold ikke vil være til gene for de omkringliggende ejendomme.

Skadedyrsbekæmpelse

Ejendommen skal sikre, at driften ikke giver anledning til unødige fluegener ved nabobeboelser.

Skadedyrsbekæmpelse skal ske i overensstemmelse med Statens Skadedyrslaboratoriums vejledning for skadedyrsbekæmpelse.

Anvendelse af bedst tilgængelig teknik (BAT)

BAT princippet er en forpligtigelse til vælge den mest moderne teknologi som, set ud fra en helhedsvurdering, forebygger og begrænser virksomhedens forurening mest muligt under hensyntagen til proportionalitetsprincippet.

Ved vurderingen skal der først og fremmest lægges vægt på, hvad der kan opnås, i hvilket omfang det er påkrævet at anvende rensningsforanstaltninger, og om der er behov for yderligere foranstaltninger for at begrænse forureningen.

Ringsted Kommune vurderer, at når det gælder kravet om anvendelse af BAT for husdyrbrug, der søger en tilladelse efter § 10 i Husdyrloven, er udgangspunktet, at den generelle regulering er tilstrækkelig, når der ikke er særlige forhold, der taler for yderligere BAT tiltag. Det vil sige, at virksomheden overholder den til enhver tid gældende husdyrgødningsbekendtgørelse, som fastsætter minimumskrav til indretning af stalde, kapacitet af gødningsopbevaringsanlæg, krav til opbevaring af gødning, ensilage, spildevand mv., krav til indretning af afløb og til drift samt vedligeholdelse.

Udvidelsen af dyreholdet sker i eksisterende staldanlæg. Der er således ikke belæg for at stille vilkår til ammoniakreducerende tiltag fra staldanlæg. Ringsted Kommune vurderer derfor, at det ikke er proportionalt at kræve yderligere BAT tiltag end den generelle regulering på virksomheden.

Påvirkning fra arealerne

I dette kapitel beskrives og vurderes hvordan driften af markerne og tab af kvælstof og fosfor påvirker søer, vandløb, fjord, hav og grundvand samt arealer beskyttet af § 3 i naturbeskyttelsesloven.

Udbringningsarealerne (Lokalisering)

Udbringningsarealerne er fordelt med 29,02 ha eget og forpagtet jord. Der afsættes husdyrgødning fra 26,4 DE på disse arealer. Der skal overføres husdyrgødning fra 21,88 DE og i den forbindelse søgt om arealgodkendelse til udbringning af husdyrgødning. Aftale arealerne på 81,58 ha hører under ejendommen Have Borupvej 141, 4360 Kirke Eskildstrup CVR nr. 15546581. Holbæk Kommune udarbejder særskilt § 16-arealgodkendelse til denne ejendom IT-ansøgning nr. 55.711.

I henhold til ansøgningsmaterialet udbringes der 0,91 DE/ha.

Det vurderes, at der således er tilstrækkeligt areal til at opfylde harmonikravet.

Nitrat til grundvand

Hverken anlæg eller udbringningsarealer ligger i områder der er udpeget som nitratfølsomme områder i gældende regionplan.

Vurdering

Ringsted kommune vurderer derfor, at den generelle regulering er tilstrækkelig til at sikre grundvandet, og at den ansøgte udvidelse ikke vil medføre væsentlig øget påvirkning af grundvands og drikkevandsressourcen i området.

Nitratudvaskning, overfladevand

Samtlige udbringningsarealer (29,02 ha) er beliggende i kvælstofsårbare områder, klassificeret som Nitratklasse 2, og arealerne afvander til Natura 2000 områder. Dette medfører at kvælstofbelastningen på arealerne skal reduceres, for at begrænse nitratudvaskningen fra rodzonen til overfladevand.

I Nitratklasse 2 må harmonitrykket maksimalt være 65 % af de generelle regler.

Høns: $1,4 \text{ DE/ha} \times 65 \% = 0,91 \text{ DE/ha}$

Der må i gennemsnit udbringes 0,91 DE/ha på arealerne.

Fosfor, overfladevand

De fleste søers planteproduktion er begrænset af fosfor. En stor tilførsel af fosfor betyder, at mange søer er grumsede og med en flora og fauna, der adskiller sig væsentligt fra søer i balance. Ved udbringning af husdyrgødning tilføres markerne fosfor, som er et vigtigt plantenæringsstof. Ved høst fjernes der fosfor med afgrøderne.

Alle de ejede og forpagtede arealer ligger i oplandet til Natura 2000-områder, der er overbelastet med fosfor. Der stilles ikke vilkår til yderligere fosfor tiltag på disse udbringningsarealer, da det i ansøgningsmaterialet er oplyst, at P-tallet er under 6 samt at der udbringes 65 % af maksimalt husdyrtryk.

Vurdering

Det er kommunens vurdering, at der med de generelle regler for udbringning, faldende dyretryk samt de opsatte vilkår vedrørende et maksimalt harmonitryk på 65 % vil der ikke ske være nogen væsentlig påvirkning af overfladevand som følge af afstrømningen fra bedriftens udbringningsarealer.

Påvirkning af natur

Søer, vandløb og Terrestrisk natur

På udbringningsarealet i Ringsted Kommune er der ingen natur der beskyttet af Naturbeskyttelseslovens § 3. Mark nr. 3 støder op til et eng- og søområde.

Vurdering

Det er kommunens vurdering, at der ikke på eller nær udbringningsarealerne findes natur, der kræver beskyttelse udover de almindeligt gældende regler for udbringning af husdyrgødning.

Bilag IV

En række dyr, som er omfattet af habitatdirektivets bilag IV, kan have levested, fødesøgningsområde eller sporadisk opholdsted i området omkring eller på ud-

bringningsarealerne. Det vurderes umiddelbart at det kan være flagermus, stor vandsalamander, spidssnudet frø og markfirben.

Vurdering

Det vurderes, at udbringningen af husdyrgødningen vil have neutral effekt for de nævnte arter.

Habitatvurdering

Inden et projekt kan godkendes skal der ifølge habitatbekendtgørelsen² §7, stk. 1 foretages en vurdering af, om projektet i sig selv eller i forbindelse med andre projekter og planer kan påvirke et Natura 2000 område væsentligt. Ved vurderingen af om et projekt kan påvirke et Natura 2000 område væsentligt, skal der ses på den eventuelle skade projektet kan have på området og dens bevaringsmål-sætning jf. Habitatbekendtgørelsens § 7, stk. 2. Hvis skaden vurderes at kunne skade området, kan der ikke meddeles godkendelse til det ansøgte. Hvis vurderingen derimod viser, at projektet ikke kan skade området, kan der meddeles godkendelse til det ansøgte.

Kommunens bemærkninger og vurdering

Ringsted Kommune har i ovenstående vurderinger konkret forholdt sig til om at husdyrgodkendelseslovens § 19 og § 27 er overholdt således, at der undgås en væsentlig virkning på omgivelserne og miljøet samt om der sker en begrænsning af forureningen ved anvendelse af bedst tilgængelige teknik.

Det er ligeledes vurderet, at bedriften i kumulation³ med andre husdyrprojekter i oplandet ikke har en skadelig virkning på Natura 2000 området ved Karrebæk Fjord. Der tages udgangspunkt i Miljøstyrelsens digitale vejledning samt oplysninger fra Det Centrale Husdyrregister (www.jordbrugsanalyser.dk) om antal af husdyr fordelt på kystoplande.

Vurdering af dyretrykket i opland til Karrebæk Fjord med indeholdende Natura 2000 områder.

Natura 2000	Dyretryk
Karrebæk Fjord (nr. 169)	Udviklingen i dyretrykket i oplandet er faldet fra 31.655 DE i 2007 til 27.875 DE i 2011

Etablering og udvidelse af husdyrbrug i oplandet til Natura 2000 området Karrebæk Fjord er jf. www.jordbrugsanalyser.dk, der bygger på oplysninger fra CHR-registret, faldet siden 2007. Kommunen vurderer, at CHR-registret er et retvisende billede af dyreholdet til oplandet Karrebæk Fjord, eftersom det er landmændenes pligt at opdatere dette system.

Kommunen er ikke bekendt med andre væsentlige kilder til nitratudvaskning, eksempelvis dambrug.

Kommunen vurderer, at det ansøgte i kumulation med andre husdyrprojekter i vandoplandene, ikke vil have en væsentlig skadevirkning på Natura 2000 område nr. 169.

Jf. habitatbekendtgørelsen er det med baggrund i ovenstående vurderet, at det ansøgte projekt ikke vil forringe områdets naturtyper og levestederne for arterne

² Bekendtgørelse nr. 408 om udpegning og administration af internationale naturbeskyttelsesområder samt beskyttelse af visse arter af 1. maj 2007

³ punkt 1A-1C jf. Miljøstyrelsens vejledende notat om afskæringskriterier for udvaskning af nitrat til overfladevande ved vurdering af ansøgninger efter husdyrgodkendelsesloven


eller medføre forstyrrelser, der har betydelige konsekvenser for de arter som de internationale naturbeskyttelsesområder er udpeget på baggrund af. Kommunen har dermed vurderet, at projektet ikke vil påvirke Natura 2000-området væsentligt, og der skal derfor ikke foretages en nærmere konsekvensvurdering af projektet i henhold til § 7 i habitatbekendtgørelsen. Vurderingen er lavet på baggrund af den viden og de beregningsmetoder kommunen har på området. På den baggrund vurderes det, at det ansøgte ikke strider imod vandplanens opfyldelse.

Samlet vurdering

Ringsted Kommune vurderer, at ejendommen under hensyntagen til de givne vilkår, vil kunne gennemføre det ansøgte projekt uden væsentlige gener og forurening for omgivelserne og uden væsentlige påvirkning af naturområder.

Bilag:

- Bilag 1: Situationsplan
- Bilag 2: Kort over udbringningsarealer





Udbringningsarealer og arealer beskyttet af § 3.