

Returadresse:

Land By og Kultur, Byg og Miljø
Smed Sørensens Vej 1, 6950 Ringkøbing

Villys Sand & Grusgrav ApS
Stokhøjvej 5
7790 Thyholm

**NATURENS
RIGE**

Sagsbehandler
Pernille Nielsen
Direkte telefon
99 74 17 21
E-post
pernille.nielsen@rksk.dk
Dato
28. august 2023
Sagsnummer
23-016843

VVM-afgørelse og miljøgodkendelse til terrænregulering ved etablering af en bakke af ren jord

Gl Landevej, 6950 Ringkøbing, matr.nr. 29c, Degneboligen, Ølstrup



Indholdsfortegnelse

	Emne:	Side:
1	Ansøgning	4
2	Afgørelse	4
3	Vilkår	5
4	Ikke Teknisk resumé	8
5	Miljøteknisk vurdering	9
6	Gyldighed og retsbeskyttelse	12
7	Offentliggørelse og Klagevejledning	13
8	Liste over modtagere af kopi af godkendelse	16
9	Oversigtsplan - Bilag 1	17
10	Miljøteknisk beskrivelse - Bilag 2	18
11	Lovgrundlag - Bilag 3	22
12	Hovedhensyn ved meddelelse af miljøgodkendelse - Bilag 4	24
13	Dokumentation af vilkår til støj - Bilag 5	25

Stamdata for virksomheden

Virksomhedens navn	Villys Sand & Grusgrav ApS
Virksomhedens adresse	Stokholmvej 5, 7790 Thyholm
Virksomhedens kontaktperson	Klaus Obel Kristensen, obelinvestaps@hotmail.com
Aktivitetens matrikelnummer	Matr.nr. 29c, Degneboligen, Ølstrup
CVR-nr./P-nr.	39405830/1023428888
Aktivitetens listebetegnelse, godk.bek. 2080 /15-11-2021 med senere ændringer	K206 Anlæg, der nyttiggør ikke-farligt affald
Omfattet af standardvilkår, godk.bek. 2079/15-11-2021 med senere ændringer	Nej
Omfattet af bilag 1, godk. bek. 2080/15-11-2021 med senere ændringer	Nej
Omfattet af VVM, lovbek. 4 af 3. januar 2023	Ja, Bilag 2 punkt 11b Anlæg til bortskaffelse af affald.

Ny aktivitet

Aktivitet	Nyttiggørelse af ren overskudsjord fra bygge- og anlægsprojekter i bakke med udsigtspunkt
Væsentligste miljøforhold:	<ul style="list-style-type: none"> - Støj fra kørsel til og fra projektområdet og intern transport. - Støv fra modtagelse og oplag. - Uheld med udslip samt spild af olie fra transport- materiel og maskiner.
Listebetegnelse:	K206

Sagsbehandler Pernille Nielsen, Byg og Miljø	Telefon 99741721	Mail pernille.nielsen@rksk.dk
Kvalitetssikret af: Yvonne Grandahl, Byg og Miljø		

1 Ansøgning

Konsulent Asker Geyti har med ansøgning dateret 16. august 2023 og supplerende oplysninger, på vegne af Villys Sand & Grusgrav ApS, søgt om miljøgodkendelse til terrænregulering ved nyttiggørelse af ren overskudsjord fra bygge- og anlægsprojekter i bakke med udsigtspunkt.

Bakken er på ca. 250.000 m³ og etableres ved Ølstrup Grusgrav, Gl Landevej, 6950 Ringkøbing på matr.nr. 29c, Degneboligen, Ølstrup.

2 Afgørelse

2.1 VVM

Der er foretaget en screening af projektet i henhold til VVM-bekendtgørelsen. Det er vurderet, at der ingen væsentlig indvirkning er på miljøet og det er derfor afgjort, at nyttiggørelse af ren overskudsjord fra bygge- og anlægsprojekter i bakke med udsigtspunkt ikke er af et sådant omfang, at projektet er omfattet af VVM-pligten (Vurdering af Virkning på Miljøet).

Afgørelsen er begrundet i, at miljøpåvirkningens omfang ikke er af en sådan karakter og/ eller grad, at aktiviteterne må antages at kunne få væsentlig indvirkning på miljøet.

Afgørelsen er meddelt i henhold til "Lov om miljøvurdering af planer og programmer og af konkrete projekter (VVM), lovbekendtgørelse nr. 4 af 3. januar 2023".

2.2 Miljøgodkendelse

Ringkøbing-Skjern Kommune godkender hermed det ansøgte på de i afsnit 3 nævnte vilkår. Godkendelsen er givet på grundlag af ansøgningen og oplysningerne i sagen i øvrigt, jævnfør beskrivelserne og bilagene til denne godkendelse.

- Miljøgodkendelse efter miljøbeskyttelsesloven § 33 og godkendelsesbekendtgørelsen.

Der gøres opmærksom på, at miljøgodkendelsen ikke fritager fra krav om tilladelse, godkendelse eller dispensation efter anden lovgivning. Eventuelt byggeri må først påbegyndes, når der ligger en særskilt tilladelse til igangsættelse af byggeriet.

Der gøres endvidere opmærksom på at indretning og drift skal overholde gældende lovgivning på miljøområdet.

Retsbeskyttelsen er nærmere beskrevet i afsnit 6. Det anvendte lovgrundlag er nærmere beskrevet på bilag 3.

3 Vilkår

3.1 Generelt

- 3.1.1 Projektet/aktiviteten skal etableres og drives som beskrevet i ansøgningen med supplerende oplysninger, dog med de ændringer og tilføjelser, der fremgår af vilkårene nedenfor.
- 3.1.2 Virksomheden skal holde Ringkøbing-Skjern Kommune orienteret om, hvem der er miljømæssigt driftsansvarlig for projektet / aktiviteten.
- 3.1.3 Et eksemplar af godkendelsen skal til enhver tid være tilgængeligt ved bakken/projektet og hos ejer/driftsherre. De ansvarlige for etablering af bakken skal være bekendt med godkendelsens vilkår.
- 3.1.4 Hvis godkendelsen ikke er udnyttet inden 2 år fra godkendelsesdatoen, bortfalder den.

3.2 Driftsforstyrrelser og uheld

- 3.2.1 Tilsynsmyndigheden Ringkøbing-Skjern Kommune skal straks underrettes om uheld, der medfører forurening af omgivelserne eller indebærer en risiko for det eller om driftsforstyrrelser f.eks. problemer med afstrømning af overfladevand eller erosion af jord ind på nabomatrikler.

Hændelsen skal noteres i driftsjournalen med dato for hændelsen og hvad der er sket.

3.3 Indretning af drift

- 3.3.1 Virksomheden må modtage og nyttiggøre op til ca. 250.000 m³ rent overskudsjord fra bygge- og anlægsprojekter til etablering af en bakke på del af matr. nr. 29c, Degneboligen, Ølstrup (se bilag 1 og 2).
- 3.3.2 Virksomheden må kun modtage rent overskudsjord, der er anvist og godkendt af Ringkøbing-Skjern Kommune gennem Jordweb.dk, som er Ringkøbing-Skjern Kommunes anmeldesystem.
- 3.3.3 Virksomheden skal føre visuelt tilsyn med hvert enkelt læs overskudsjord der modtages for at sikre, at det tilkørte jord ikke indeholder affald i form af brokker, slagge, plastik m.v.
- 3.3.4 Hvis virksomheden afviser et eller flere læs jord pga. indhold af byggeaffald eller mistanke om forurening m.v., skal det noteres i driftsjournalen med dato for afvisning, navn på transportør og anmelder, begrundelse for afvisning samt hvor jorden stammer fra.
- 3.3.5 Tilsynsmyndigheden Byg og Miljø, Ringkøbing-Skjern Kommune skal inden for 2 arbejdsdage orienteres om afviste læs med oplysninger om navn på transportør og anmelder, samt begrundelse for afvisningen.

3.3.6 Ved mistanke om levering af lettere forurenede eller forurenede overskudsjord til bakken kan tilsynsmyndigheden stille krav om analyser til dokumentation for, at de/det aktuelle parti/-er af overskudsjord overholder vilkår 3.3.1.

3.3.7 Virksomheden må modtage overskudsjord i tidsrummet:

- Mandag til fredag, kl. 06.00 – 18.00, dog ikke helligdage

- Lørdag, kl. 07.00 – 13.00, dog ikke helligdage

3.4 Forureningsbegrænsning

Støj

3.4.1 Virksomhedens samlede støjbidrag fra projektet – målt eller beregnet som det ækvivalente, korrigerede støjniveau i dB(A) – må uden for virksomhedens eget areal ikke overstige følgende grænseværdier:

		Område I	Midlingstid
Mandag - fredag	07.00 – 18.00	55	*
Lørdag	07.00 – 14.00		
Mandag - fredag	18.00 – 22.00	45	**
Lørdag	14.00 – 22.00		
Søn- og helligdag	07.00 – 22.00		
Alle dage	22.00 – 07.00	40	***

* Grænseværdien skal overholdes indenfor det mest støjbelastende tidsrum på 8 timer. For lørdag er midlingstiden 7 timer.

** Grænseværdien skal overholdes indenfor den mest støjbelastede time. For lørdage eftermiddage (kl. 14.00 – 18.00) er midlingstiden 4 timer.

*** Grænseværdien skal overholdes indenfor den mest støjbelastede halve time.

Støjens maksimalværdier i natperioden kl. 22.00 – 07.00 i område I må ikke overstige de angivne værdier med mere end 15 dB(A).

Område I: Ved opholdsarealer i tilknytning til boliger i det åbne land.

- 3.4.2 Efter anmodning fra tilsynsmyndigheden, skal virksomheden lade foretage støjmålinger og – beregninger til dokumentation for, at støjgrænserne i vilkår 3.4.1 er overholdt. Måle- og beregningpunkter fastsættes efter nærmere aftale med tilsynsmyndigheden.

Kontrolmålinger og –beregninger for støj skal foretages og afrapporteres efter retningslinier i bilag 5.

- 3.4.3 Hvis de fastsatte støjgrænser overskrides, skal der sammen med rapport om målinger/ beregninger fremsendes forslag til støjreduktion ned til de i vilkår 3.4.1 fastsatte grænseværdier og med tidsplan for gennemførelse.
- 3.4.4 Tilsynsmyndigheden kan forlange støjmålinger og -beregninger gentaget, dog højst én gang årligt, medmindre den seneste kontrol viser, at vilkårene ikke er overholdte.
- 3.4.5 Ved målinger/beregninger for støj, udarbejdelse af afrapportering og gennemførelse af eventuelle tiltag for støjreduktion, skal udgifterne hertil alene afholdes af virksomheden.

Luft / Støv

- 3.4.6 Etablering af bakken må ikke give anledning til støvgener uden for projektområdet, som efter tilsynsmyndighedens vurdering er væsentlige for omgivelserne.

Adgangsveje og jordlæs skal vandes/befugtes efter behov for at undgå støvgener i at opstå. Hvis der er perioder med behov for ekstra ordinær meget støvbekæmpelse, skal det noteres i driftsjournalen.

Hvis det ikke er muligt at bekæmpe støvgener, skal arbejdet med etablering af bakken indstilles.

Beskyttelse af jord og grundvand

- 3.4.7 Hvis der sker et spild af brændstof, olier eller kemikalier inden for projektets område skal det straks opsamles med absorptionsmateriale eller opgraves og placeres i tætte beholdere, containere eller lignende.

Der skal til enhver tid forefindes opsugningsmateriale hos Ølstrup Grusgrav/projektområdet på Gl Landevej, 6950 Ringkøbing.

Tilsynsmyndigheden Ringkøbing-Skjern Kommune skal senest 2 arbejdsdage efter hændelsen orienteres om spildet og hvordan spildet er håndteret.

Spild skal noteres i driftsjournalen med dato for spild og hvordan det er håndteret.

Affald

- 3.4.8 Hvis der i forbindelse med håndtering af overskudsjorden konstateres affald, som ikke er omfattet af virksomhedens miljøgodkendelse, skal affaldet frasorteret og placeres på et særskilt oplagsområde og hurtigst muligt bortskaffes til godkendt modtager.

Oplagsområdet skal indtegnes på et kort og kvittering for aflevering til godkendt affaldsmodtager skal vedlægges driftsjournalen.

- 3.4.9 Opsamlet spild af brændstof, olie eller kemikalier, herunder sand, grus, savsmuld eller lignende anvendt til opsugning, skal opbevares i tætte beholdere, containere eller lignende og bortskaffes som farligt affald til godkendt affaldsmodtager.

3.5 Egenkontrol

- 3.5.1 Der skal føres driftsjournal over etableringen af bakken. Driftsjournalen skal minimum indeholde følgende oplysninger:

1. Dato for eventuelle uheld eller driftsforstyrrelser samt hvad der er sket jf. vilkår 3.2.1.
2. Dato for afvisning, navn på transportør og anmelder, hvor jorden stammer fra, begrundelse for afvisningen, hvis der afvises et læs med affald m.v. jf. vilkår 3.3.3.
3. Dato for afvisning, navn på transportør og anmelder samt hvor jorden stammer fra, begrundelse hvis et læs jord, afvises på grund af mistanke om forurening jf. vilkår 3.3.4.
4. Indtegnet oplagsområde samt kvittering fra godkendt modtager, hvis der bortskaffes frasorteret affald jf. vilkår 3.4.8.
5. Dato for spild og hvordan det er håndteret jf. vilkår 3.4.7.

Driftsjournalen skal opbevares på virksomheden indtil bakken er fuldt etableret, og skal være tilgængelig for tilsynsmyndigheden.

Indberetning

- 3.5.2 Virksomheden skal hvert år pr. medio januar og medio juli indberette følgende til tilsynsmyndigheden, Byg og Miljø, Ringkøbing-Skjern Kommune:

1. Opgørelse over leveret jord på de aktive anmeldelser i jordweb.dk pr. 1 januar eller 1. juli.
De aktive anmeldelser skal entydigt kunne bestemmes f.eks. ved notering af "Nr." og/eller "Lokalitet" fra Jordweb.dk i opgørelsen.

3.6 Afslutning af bakken

- 3.6.1 Virksomheden skal indsende opmåling af bakken, når den er etableret eller miljøgodkendelsen er udløbet. Opmålingen skal vise, hvilken kote bakken er endt i. Opmålingen skal indsendes til tilsynsmyndigheden, Byg og Miljø, Ringkøbing-Skjern Kommune.
- 3.6.2 Virksomheden skal kontakte tilsynsmyndigheden, Byg og Miljø, Ringkøbing-Skjern Kommune, når bakken er etableret.

4 Ikke teknisk resumé

Villys Sand & Grusgrav ApS har søgt om miljøgodkendelse til terrænregulering ved nyttiggørelse af ren overskudsjord fra bygge- og anlægsprojekter i bakke med udsigtspunkt.

Bakken er på ca. 250.000 m³, har en højde på ca. 12 meter over terræn og etableres ved Ølstrup Grusgrav, Gl Landevej, 6950 Ringkøbing på matr. nr. 29c, Degneboligen, Ølstrup.

Efter etablering af bakken vil arealet blive efterbehandlet til naturområde og der vil være offentlig adgang til udsigtspunktet på bakken.

Driften ved etablering af bakken foretages af Ølstrup Grusgrav. De væsentligste miljøforhold i forbindelse med etablering af bakken vil være støj fra til- og frakørsel af lastbiler til området og arbejde med dozer i området, samt støv fra adgangsveje og jordlæs i tørre perioder.

5 Miljøteknisk vurdering

Der er standardvilkår for virksomhedstypen K206 jf. godkendelsesbekendtgørelsen. Standardvilkårene omfatter aktiviteterne slaggebehandling udendørs, slammineraliseringsanlæg samt neddeling af bygge- og anlægsaffald. Standardvilkårene omfatter ikke nyttiggørelse af ren overskudsjord fra bygge- og anlægsprojekter i en bakke.

I det følgende beskrives bemærkninger og begrundelser for hvilke vilkår der er opstillet.

5.1 Lokalisering

Bakken etableres ved Ølstrup Grusgrav på matr.nr. 29c, Degneboligen, Ølstrup og er beliggende i landzone.

Der er meddelt Landzonetilladelse til terrænregulering ved etablering af en bakke af overskudsjord, der opbygges af ren jord ved Ølstrup Grusgrav på matr.nr. 29c, Degneboligen, Ølstrup, den 21. juni 2023.

Der er ca. 190 meter til nærmeste nabo.

Nærmeste § 3 beskyttede natur er en eng beliggende ca. 260 meter nordøst for projektområdet.

Projektområdet er beliggende i område med særlige drikkevandsinteresser.

5.2 Indretning og drift

Bakken opbygges af 250.000 m³ rent jord fra bygge- og anlægsprojekter og vil have en højde på ca. 12 meter over terræn. Jorden i projektområdet afgraves muld før opstart, lægges i depot og tilbageføres til arealet, når terrænreguleringen er tilendebragt. Arealet vil blive efterbehandlet til naturområde og der vil være offentlig adgang til udsigtspunktet, når bakken er færdig etableret.

Driften ved etablering af bakken foretages af Ølstrup Grusgrav og der benyttes en dozer, som også arbejder i grusgraven. Driftstiderne følger grusgravens driftstider og vil være hverdage mellem kl. 6.00 og 18.00 samt lørdage lejlighedsvis 7.00-13.00.

Der stilles vilkår for at sikre, at der kun modtages ren jord til etablering af bakken. Ved ren jord forstås jord som overholder Miljøministeriets jordkvalitetskriterier. Jordkvalitetskriteriet er en værdi, der skal sikre, at den fri og mest følsomme anvendelse af jorden er sundhedsmæssigt forsvarlig. Der må således ikke modtages jord fra jordforureningskortlagt område eller områdeklassificeret område eller modtages jord, som ikke er dokumenteret ren i overensstemmelse med jordflytningsbekendtgørelsen.

Ligeledes stilles der vilkår for at sikre, at alle anvisninger af ren jord til bakken sker via det internetbaserede system JordWeb.dk.

Der fastsættes vilkår for at sikre, at virksomheden fører en visuel kontrol af alle jordlæs og at jordlæs afvises, hvis det indeholder byggeaffald eller der er mistanke om forurening (f.eks. misfarvning og lugt). Virksomheden skal føre driftsjournal over afviste jordlæs og orientere tilsynsmyndigheden.

Der stilles vilkår om, at kommunen ved mistanke om modtagelse af lettere forurenede eller forurenede overskudsjord har mulighed for at kræve analyser af de aktuelle partier jord til dokumentation for, at virksomheden kun modtager ren jord (kategori 1-jord) i henhold til Jordflytningsbekendtgørelsen.

5.3 Forureningsbegrænsning

Støj

Støjkilder er lastbil-transporter til og fra området, samt arbejde med doser i området i forbindelse med etablering af bakken.

Bakken etableres i landzonen og afstanden til den nærmeste bolig er ca. 190 meter.

På den baggrund er der fastsat støjgrænser efter Støjvejledningen nr. 5 af 1984 for boliger i det åbne land.

Luft / Støv

Der kan være støv fra adgangsveje og jordlæs til opbygning af bakken indenfor området i tørre perioder.

Der stilles vilkår om befugtning/vanding, hvis der opstår støvgener.

Beskyttelse af jord og grundvand

Der stilles vilkår til sikring af, at evt. spild af brændstof, olie og kemikalier fjernes og ikke efterlader en jordforurening. Større spild skal håndteres efter Jordforureningsloven og forureningen skal anmeldes til Kommunen.

Affald

Der stilles vilkår for at sikre, at evt. frasorteret affald og opsamlet spild opbevares og bortskaffes korrekt.

5.4 Natura 2000 områder og bilag IV-arter

Natura 2000

Nærmeste Natura 2000 område ligger ca. 7,8 km fra ansøgte projekt. Der er tale om

- Ringkøbing Fjord og Nymindestrømmen, som er udpeget som EF-habitatområde (H62), EF-fuglebeskyttelsesområde (F43) og Ramsarområde (R2).

Det er Kommunens vurdering på baggrund af den store afstand til nærmeste Natura 2000-område, at projektet vil være uden væsentlig betydning for udpegningsgrundlaget, og for opnåelse af gunstig bevaringsstatus/bevaringsprognose for udpegningsgrundlaget.

Kommunen vurderer, at det ansøgte projekt hverken i sig selv, eller i forbindelse med andre planer og projekter, vil medføre en væsentlig påvirkning af Natura 2000-området eller de arter og naturtyper området er udpeget på baggrund af.

Bilag IV

En række dyr og planter, der er omfattet af habitatdirektivets bilag IV, kan have levested, fødesøgningsområde eller sporadisk opholdssted i området. Det er kommunens vurdering, at plantearterne næppe findes på ansøgte sted. Ansøgte projekt vurderes derfor ikke at ville påvirke eventuelle forekomster af plantearterne i området.

På baggrund af Faglig rapport nr. 635 fra Danmarks Miljøundersøgelser samt Ringkøbing-Skjern Kommunens øvrige kendskab vurderes det umiddelbart, at der kan være småflagermus, odder, markfirben, visse vandtilknyttede insekter, spidssnudet frø og strandtudse i området.

- Småflagermus: Ud fra småflagermus' levevis vurderes det, at de ikke påvirkes negativt af ansøgte projekt.
- Odder: kan forekomme i nærområdet i tilknytning til vandløb, sø eller fjord, men er med sin levevis næppe truet af ansøgte projekt.
- Markfirben: er udbredt i store dele af landet, men trues næppe af ansøgte projekt.
- Visse vandtilknyttede insekter: kan være tilknyttet nærområdets vandhuller og fugtige arealer. Disse påvirkes negativt, når vandmiljøerne næringsstofberiges eller gror til.
- Spidssnudet frø og strandtudse: kan forekomme i nærområdets vandhuller og fugtige arealer, men er med deres levevis næppe truet af ansøgte projekt. Padder påvirkes negativt, når vandmiljøerne næringsstofberiges eller ændrer karakter.

På grundlag af nuværende viden vurderes det, at det ansøgte projekt ikke vil medføre negativ påvirkning af bilag IV-arter. Det er endvidere kommunens vurdering, at projektet ikke vil skade yngle- eller rasteområder for arter, der er beskyttet af Habitatdirektivets bilag IV.

Vurderingen er gennemført i henhold til "Bekendtgørelse om udpegning og administration af internationale naturbeskyttelsesområder samt beskyttelse af visse arter, nr. 2091 af 12. november 2021" (Habitatbekendtgørelsen).

5.5 Egenkontrol

Der fastsættes vilkår om, at der føres driftsjournal i forbindelse med etablering af bakken, samt at der skal foretages indberetninger til Kommunen to gange om året over leveret jord.

Ved afslutning af etablering af bakken, skal bakken opmåles og Kommunen skal kontaktes.

5.6 Vurdering af renere teknologi

Etablering af en bakke med ren overskudsjord fra bygge- og anlægsprojekter er ikke omfattet af BAT-konklusioner, BAT-referencedokumenter eller standardvilkår.

Generelt er det bedst tilgængelig teknik (BAT) at mindske forbruget af råstoffer og anvende teknikker, der minimerer affaldsmængden. Brugen af uforurenet overskudsjord fra bygge- og anlægsprojekter til etableringen af en bakke med et udsigtspunkt erstatter brugen af ikke-fornybare råstoffer.

Godkendelsens vilkår om bedst tilgængelig teknik er fastsat under hensyntagen til bilag 6 i godkendelsesbekendtgørelsen.

6 Gyldighed og retsbeskyttelse

6.1 Gyldighed

Miljøgodkendelsen er gyldig straks efter modtagelsen.

Ved klage kan Miljø- og Fødevarerklagenævnet dog bestemme, at klagen har opsættende virkning. Udnyttelse i klageperioden og mens eventuel klage behandles sker på eget ansvar.

6.2 Retsbeskyttelse

For nye anlæg/ aktiviteter godkendt efter miljøbeskyttelsesloven § 33 er der 8 års retsbeskyttelse fra godkendelsesdatoen, men i henhold til § 41a kan der gives påbud om yderligere tiltag, hvis

- der er fremkommet nye oplysninger om forureningens skadelige virkninger.
- forureningen medfører miljømæssige skadevirkninger, der ikke kunne forudses ved godkendelsens meddelelse,
- forureningen i øvrigt går ud over det, som blev lagt til grund ved godkendelsens meddelelse,

- væsentlige ændringer i den bedste tilgængelige teknik skaber mulighed for en betydelig nedbringelse af emissionerne, uden at det medfører uforholdsmæssigt store omkostninger,
- det af hensyn til driftssikkerheden i forbindelse med processen eller aktiviteten er påkrævet, at der anvendes andre teknikker, eller
- der er fremkommet nye oplysninger om sikkerhedsmæssige forhold på virksomheder, der er omfattet af regler fastsat i medfør af § 7 om risikobetonede processer m.v.

Tilladelser efter andre dele af miljøbeskyttelsesloven, givet som del af § 33 miljøgodkendelsen, har også 8 års retsbeskyttelse. Jf. afsnit 2 "Afgørelse".

Retsbeskyttelsen for ældre anlæg/ aktiviteter udløber 8 år efter at disse blev godkendt første gang. Godkendelser, der er givet for mere end 8 år siden, kan altid revideres ved påbud fra kommunen efter miljøbeskyttelseslovens § 41 b.

Påbud, forbud og ændringer i henhold til miljøbeskyttelseslovens § 41, 41a og 41b kan påklages.

7 Offentliggørelse og klagevejledning

7.1 Offentliggørelse

Afgørelsen bekendtgøres ved annoncering på kommunens hjemmeside www.rksk.dk under informationer den 31. august 2023. Derudover orienteres en række interessenter direkte, jf. liste over modtagere af kopi af godkendelse.

Afgørelsen offentliggøres ligeledes på Miljøstyrelsens portal Digital MiljøAdministration (DMA).

7.2 Klagevejledning

Miljøgodkendelse

Der kan efter miljøbeskyttelseslovens kapitel 11 klages over Kommunalbestyrelsens afgørelse. Klageperioden er 4 uger. Eventuel klage over afgørelsen skal være indgivet **senest torsdag den 28. september 2023**.

Følgende kan klage: Ansøgeren, Sundhedsstyrelsen - Embedslægeinstitutionen Midtjylland samt enhver, der må antages at have en individuel, væsentlig interesse i sagens udfald. Der kan desuden klages af visse organisationer, som angivet i lovens §§ 99-100.

Ansøgeren vil få besked, hvis andre klager over afgørelsen.

Der gøres opmærksom på, at der til enhver tid er adgang til aktindsigt i de resultater af virksomhedens egenkontrol, som tilsynsmyndigheden har, samt i sagen i øvrigt.

Hvis du ønsker at klage over denne afgørelse, kan du klage til Miljø- og Fødevareklagenævnet. Du klager via Klageportalen, som du finder på <https://naevneneshus.dk/start-din-klage>. Du logger på med NEM-ID. Klagen sendes gennem Klageportalen til den myndighed, der har truffet afgørelsen. En klage er indgivet, når den er tilgængelig for myndigheden i Klageportalen. Når du klager, skal du betale et gebyr. Gebyret er **900 kr.** for privatpersoner og **1.800 kr.** for virksomheder og organisationer. Du betaler gebyret med betalingskort i Klageportalen.

Miljø- og Fødevareklagenævnet skal som udgangspunkt afvise en klage, der kommer uden om Klageportalen, hvis der ikke er særlige grunde til det. Hvis du ønsker at blive fritaget for at bruge Klageportalen, skal du sende en begrundet anmodning til den myndighed, der har truffet afgørelse i sagen. Myndigheden videresender herefter anmodningen til Miljø- og Fødevareklagenævnet, som træffer afgørelse om, hvorvidt din anmodning kan imødekommes.

VVM-afgørelse

I henhold til planlovens § 58c, stk. 1 nr. 2 kan kommunens VVM-afgørelse alene påklages til Miljø- og Fødevareklagenævnet for så vidt angår retlige spørgsmål. Klageperioden er 4 uger. Eventuel klage over afgørelsen skal være indgivet **senest torsdag den 28. september 2023**.

Afgørelsen kan påklages af enhver med retlige interesse i sagens udfald. Det vil sige at du f.eks. kan klage, hvis du ikke mener, at kommunalbestyrelsen har haft hjemmel til at træffe afgørelsen. Du kan derimod ikke klage over, at kommunalbestyrelsen efter din opfattelse burde have truffet en anden afgørelse.

Ansøgeren vil få besked, hvis andre klager over afgørelsen.

Hvis du ønsker at klage over denne afgørelse, kan du klage til Miljø- og Fødevareklagenævnet. Du klager via Klageportalen, som du finder på <https://naevneneshus.dk/start-din-klage>. Du logger på med NEM-ID. Klagen sendes gennem Klageportalen til den myndighed, der har truffet afgørelsen. En klage er indgivet, når den er tilgængelig for myndigheden i Klageportalen. Når du klager, skal du betale et gebyr. Gebyret er **900 kr.** for privatpersoner og **1.800 kr.** for virksomheder og organisationer. Du betaler gebyret med betalingskort i Klageportalen.

Miljø- og Fødevareklagenævnet skal som udgangspunkt afvise en klage, der kommer uden om Klageportalen, hvis der ikke er særlige grunde til det. Hvis du ønsker at blive fritaget for at bruge Klageportalen, skal du sende en begrundet anmodning til den myndighed, der har truffet afgørelse i sagen. Myndigheden videresender herefter anmodningen til Miljø- og Fødevareklagenævnet, som træffer afgørelse om, hvorvidt din anmodning kan imødekommes.

Prøvning ved domstolene

Ifølge miljøbeskyttelseslovens §101 og planlovens § 62 kan afgørelsen prøves ved domstolene. Sag skal anlægges inden 6 måneder efter, at afgørelsen er offentliggjort.

Venlig hilsen



Pernille Nielsen

og



Yvonne Grandahl

8 Liste over modtagere af kopi af godkendelsen

Sendt på mail:

Konsulent Asker Geyti, ag@geyti.dk

Sundhedsstyrelsen – Embedslægeinstitutionen Midtjylland, TRnord@stps.dk

Danmarks Naturfredningsforenings Lokalforening for Ringkøbing-Skjern Kommune,
mailto:ringkoebing-skjern@dn.dk Friluftsrådet Midt-Vest, midtvestjylland@friluftsraadet.dk

Region Midtjylland, miljoe@ru.rm.dk

Kopi sendt til:

Grundejer Plantningsselskabet "STEEN BLICHER" A/S

9 Oversigtsplan - Bilag 1



Placering af bakken er markeret med rød skravering

10 Miljøteknisk beskrivelse - Bilag 2

Den følgende beskrivelse af projektet bygger på virksomhedens oplysninger jævnfør ansøgningsmaterialet og på oplysningerne fra tidligere godkendelser mv., med særlig vægt på de miljømæssige og de planlægningsmæssige forhold.

Virksomheden har søgt om tilladelse til terrænregulering ved etablering af en bakke af overskudsjord, der opbygges af ren jord ved Ølstrup Grusgrav på matr.nr. 29c, Degneboligen, Ølstrup. Matriklen, som har et areal på 11.0681 m² og er en del af landbrugsejendommen Lambækvej 61, 6940 Lem St.

Bakken placeres på et areal der i dag er beplantet med 10-15 m høje juletræer. Der vil være tale om en jordvold på ca. 250.000 m³. Bakkens samlede højde efter etablering vil være på ca. 12 m over terræn og altså samlet set være lavere end den beplantning der er i dag.

Virksomheden forventer at bakken vil kunne etableres i løbet af ca. 5 år, men da tidsplanen vil afhænge af tilførslen af ren jord ansøges om en periode på 10 år.

Projektet vil blive igangsat i 2023, når miljøgodkendelsen foreligger og projektperioden for etablering af bakken vil være fra 2023 til 2033.

Hvad angår trafikmængden i forbindelse med etablering af bakken, mener virksomheden, at det er vigtigt at præcisere at etableringen ikke vil øge trafikmængden i området, idet der alene er tale om en effektivisering af transporten.

De lastbiler der i forvejen afhenter i grusgraven, vil med etablering af jordmodtagelsen ved Ølstrup Grusgrav kunne medbringe overskudsjord i samme arbejdsgang som de afhenter sand, uden unødvendig transport til andre jordmodtagelser. Dette vil mindske omkostningerne for alle parter og ikke mindst reducere CO₂ udledningen, da al unødvendig kørsel undgås.

En jordvold på 250.000 m³ vil svare til ca. 1920 lastbiler pr. år, som altså er en transportmængde der i forvejen tilgår Ølstrup Grusgrav.

Virksomheden oplyser at området ikke vil blive hegnet ind efter endt påfyldning af jord, og at der vil være offentlig adgang til udsigten fra bakketoppen.

Bakken

Jordbunden under arealet ved siden af Ølstrup Grusgrav er leret.

Før opstart strippest jorden for muld, som lægges i depot med henblik på at tilbageføre det til arealet, når terrænreguleringen er tilendebragt. Arealet vil blive efterbehandlet til naturområde

Bakken er formet som en langstrakt, bønneformet bakke – nord-syd. Markeret med grøn på kortet næste side.

Bakken bygges op til ca. 12 meter over terræn.

Drift

Driften forestås af Ølstrup Grusgrav.

Jorden vil komme fra konkrete anlægs- og byggearbejder. Der vil kun blive modtaget jord mod forevisning af jordflytningstilladelse og dokumentation for renhed.

Påfyldningen vil forgå:

Hverdage mellem kl. 6.00 og 18.00 samt lørdage lejlighedsvis 7.00-13.00

Dette svarer til driftstiderne for Ølstrup Grusgrav.

Udjævningen, der varetages af personale fra Ølstrup Grusgrav, bliver udført med en dozer, som også arbejder i grusgraven. Der bliver ikke oplagret olie, skurvogn eller andet på pladsen.

Til- og frakørselsforhold

Til- og frakørsel til grusgraven og projektområdet sker via Herningvej.

Bakken tilkøres gennem Ølstrup Grusgrav ad en rampe.

Transportvej:



Driftsforstyrrelser og uheld

Der køres kun med ren jord så et eventuelt uheld der medfører spild vil ikke kunne forurene. Spildt jord vil blive grave op og lagt op i bakkelandskabet.

Affald til modtagelse

Oplys hvilke affaldsfraktioner, virksomheden ønsker at modtage:

Ren overskudsjord fra bygge- og anlægsprojekter. Jorden modtages af medarbejderne i grusgraven og ledsages af en jordflytningsattest.

Oplys forventet årlig mængde fordelt på de enkelte affaldsfraktioner, der modtages:

Forventet 50.000 m³ pr. år. Men tilførslen kan svinge.

Anfør, om oplagringen foregår i det fri, under tag og beskyttet modvejrlig eller indendørs:

I det fri.

Luftafkast fra anlæg, der nyttiggør affald

Oplys om støvfrembringende aktiviteter: Det kan støve når jorden er tør.

Oplys om planlagte støvbegrænsende foranstaltninger: Der sprinkles for at dæmpe støv.

Oplys om indretning og placering af eventuelle vandings- eller sprinklersystem(er):

Placeres på anlægget efter behov.

Oplys om lugtfrembringende og aerosoldannende aktiviteter: Intet

Spildevand:

Intet spildevand.

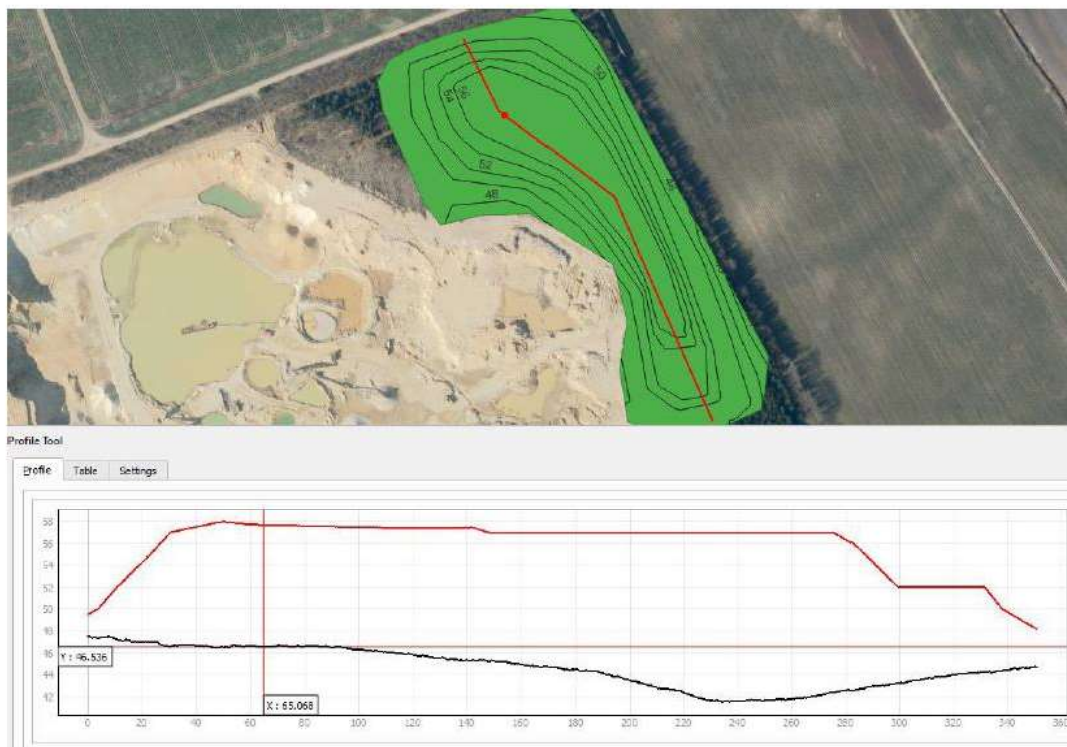
Ingen befæstede arealer

Støj- og vibrationskilder

Beskriv støj- og vibrationskilder (inkl. lavfrekvent støj og infralyd): Kørsel med lastbil og dozer.

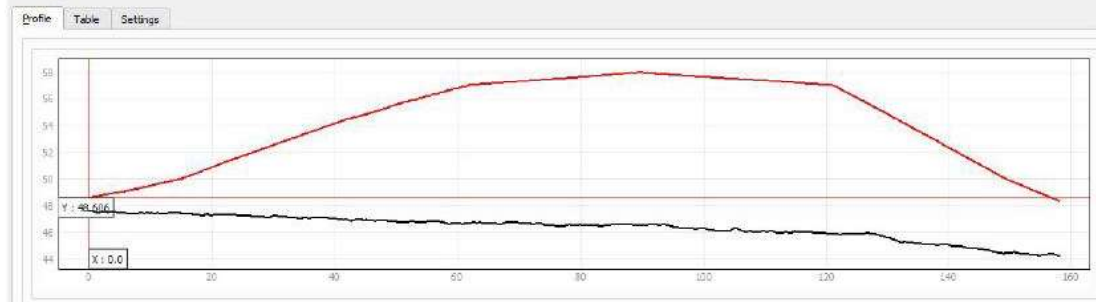
Beskriv planlagte støj- og vibrationsdæpende foranstaltninger: Hastigheden begrænses til 15 km/timen.

Snit gennem bakken:

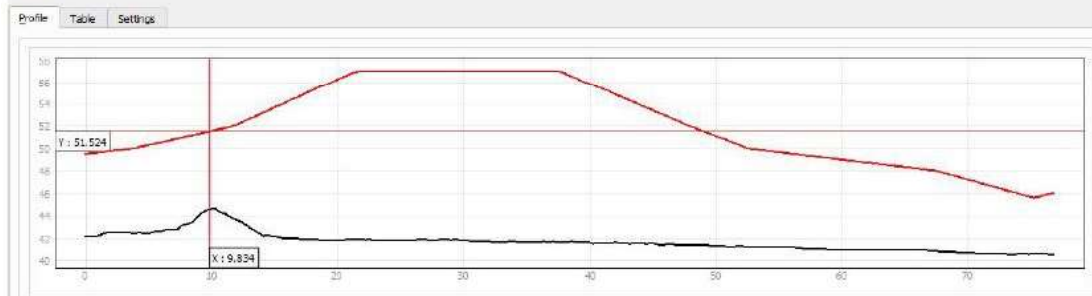




Profile Tool



Profile Tool



11 Lovgrundlag - Bilag 3

Godkendelsen er primært givet på følgende lovgrundlag fra Miljøministeriet (inklusive eventuelle ændringer til den anførte lovgivning, der er gældende på godkendelsestidspunktet):

Lov om miljøbeskyttelse, lovbekendtgørelse nr. 5 af 3. januar 2023 (miljøbeskyttelsesloven).

Bekendtgørelse om godkendelse af listevirksomhed, nr. 2080 af 15. november 2021 (godkendelsesbekendtgørelsen).

Bekendtgørelse om standardvilkår i godkendelse af listevirksomhed, nr. 2079 af 15. november 2021.

Bekendtgørelse om affald, nr. 2512 af 10. december 2021 (affaldsbekendtgørelsen).

Bekendtgørelse om anvendelse af restprodukter, jord og sorteret bygge- og anlægsaffald, nr. 1672 af 15. december 2016 (restproduktbekendtgørelsen).

Lov om planlægning, lovbekendtgørelse nr. 1157 af 1. juli 2020 (planloven).

Lov om miljøvurdering af planer og programmer og af konkrete projekter (VVM), lovbekendtgørelse nr. 4 af 3. januar 2023.

Bekendtgørelse om miljøvurdering af planer og programmer og af konkrete projekter, nr. 806 af 14. juni 2023.

Lov om naturbeskyttelse, lovbekendtgørelse nr. 1392 af 4. oktober 2022 (naturbeskyttelsesloven).

Bekendtgørelse om udpegning og administration af internationale naturbeskyttelsesområder samt beskyttelse af visse arter, nr. 2091 af 12. november 2021 (Habitatbekendtgørelsen).

Lov om forurennet jord, lovbekendtgørelse nr. 282 af 27. marts 2017 (jordforureningsloven).

Bekendtgørelse om anmeldelse og dokumentation i forbindelse med flytning af jord, nr. 1452 af 7. december 2015 (Jordflytningsbekendtgørelsen)

Der er endvidere benyttet følgende vejledninger:

Miljøstyrelsens vejledning om miljøgodkendelse af virksomheder på mst.dk

Miljøstyrelsens vejledning nr. 5/ 1984, ekstern støj fra virksomheder

12 Hovedhensyn ved meddelelse af miljøgodkendelse – Bilag 4

Ved meddelelsen af denne afgørelse/godkendelse har myndigheden forholdt sig til godkendelsesbekendtgørelsen § 19, stk. 1 og 2 samt de nedenstående forhold:

- Det vurderes, at virksomheden har truffet de nødvendige foranstaltninger til at forebygge og begrænse forurening fra aktiviteten ved anvendelse af den bedste tilgængelige teknik.
- Det vurderes at ved meddelelse af denne miljøgodkendelse vil driften som anført i ansøgning/godkendelse samt efterlevelse af vilkår ikke være uforenelig med hensynet til omgivelserne.
- Til- og frakørsel til området ved bakken vil kunne ske uden væsentlige miljøgener for området og dets beboer.

13 Dokumentation af vilkår til støj - Bilag 5

Dokumentation for overholdelse af støjvilkår skal ske ved støjmålinger i omgivelserne, udført efter Miljøstyrelsens vejledning nr. 5/1984 og 6/1984, kildestøjsmålinger, eller alternativt anvendes kildestyrke data fra vejledning nr. 2/2005, bilag 1, når de er beskrivende for støjen, kombineret med beregning udført efter den nordiske beregningsmodel for ekstern industristøj som beskrevet i Miljøstyrelsens vejledning nr. 5/1993, med senere ændringer.

Samt at der skal anvendes de krav som er beskrevet i vejledning nr. 2/2005 Støj fra motorbaner.

Kvalitetskrav til målinger og afrapportering

Målinger og beregninger skal udføres af et firma/ laboratorium, der er akkrediteret til støjmålinger eller af en person, som er certificeret til at udføre sådanne målinger, jf. *"Bekendtgørelse om kvalitetskrav til miljømålinger nr. 529 af 14. maj 2023"*.

Målinger og afrapportering skal udføres som angivet i bekendtgørelsens bilag 4.

Kontrolmålinger skal udføres, når aktiviteten er i drift ved maksimal belastning, og driftsforholdene skal beskrives i målerapporten.

Ved beregninger skal rapporten indeholde de nødvendige oplysninger om beregningernes forudsætninger. Støjkilderne skal beskrives, og deres kildestyrke angives.

For hver enkelt støjkilde, hvor der foretages målinger, skal desuden angives lydtrykniveauet i dB(A), målt i et geometriske veldefineret og - så vidt muligt - let tilgængeligt kontrolpunkt tæt på kilden. Jvf. Miljøstyrelsens vejledning 5/1993 pkt.3.1.

Rapporten sendes til tilsynsmyndigheden senest 2 måneder efter, at målingen er gennemført.

Vurdering af resultater

Støjgrænsen anses for overholdt, hvis de målte eller beregnede værdier ligger under vilkårets grænseværdi med tillæg af måleubestemthed.

Rapporten sendes til tilsynsmyndigheden senest 2 måneder efter målingen er gennemført.