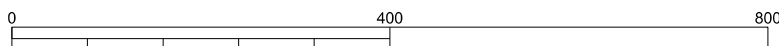









1:8000



Signaturforklaring

-  Højspændingsledning
-  Skovbyggelinje
-  Lokalplan vedtaget
-  Matrikelskel
-  Stiforbindelse, ny
-  Stiforbindelse, eksisterende
-  Støjvold
-  Privat fællesvej
-  Vejbyggelinje

-  Bygninger
-  Arealanvendelse A
-  Arealanvendelse B
-  Arealanvendelse C
-  Arealanvendelse D
-  Søer og vandhuller
-  Søer og vandhuller §3 indenfor lokalplanområdet

Kortbilag A2 Arealanvendelse & principper for støjvoldene