

Miljø

Skelbækvej 2
6200 Aabenraa
Tlf.: 7376 7676

Dato: 25-05-2022
Sagsnr.: 22/10477

Kontakt: Tine Oerter Trane
Direkte tlf.: 7376 7783
E-mail: tot@aabenraa.dk

Afgørelse om etablering af møddingsplads på Lunderup Markvej 22, 6230 Rødekro

Aabenraa Kommune træffer afgørelse om, at en møddingsplads med et areal på 150 m² og en opsamlingsbeholder på 20 m³ kan etableres på Lunderup Markvej 22, 6230 Rødekro, matr. nr. 16 Lunderup, Rise, under forudsætning af, at etableringen sker som anmeldt. Anmeldelsen kan ses af Bilag 1.

Det skal oplyses, at denne afgørelse ikke omfatter andre afgørelser eller tilladelser efter anden lovgivning end husdyrgødningsbekendtgørelsen¹. Der skal således ansøges om evt. byggetilladelser og øvrige tilladelser særskilt.

Begrundelse

Miljørådgiver Rikke Kyhn, Landbrugsrådgivning Syd I/S, anmeldte den 25. marts 2022 etablering af en ny møddingsplads og opsamlingsbeholder på husdyrbruget Lunderup Markvej 22, 6230 Rødekro, matr. nr. 16 Lunderup, Rise på vegne af ejer Lena Skødt.

Møddingspladsen og opsamlingsbeholderen ønskes etableret, idet det er erhvervsmæssigt nødvendigt at øge opbevaringskapaciteten af husdyrgødning, restvand og møddingssaft for at kunne drive husdyrbruget lovligt.

Den nye møddingsplads etableres med et areal på 150 m², hvoraf gødningsandelen udgør 100 m². Pladsen etableres med rionet og 15 cm beton, hvorved kravet om en maximal terrænregulering på +/- 1 meter, jf. § 12, stk. 6, pkt. 1 i husdyrgodkendelsesbekendtgørelsen, overholdes. Pladsen placeres mellem hestestalden og ridehuset, hvorved pladsen etableres i umiddelbar tilknytning til og omkranses af de eksisterende husdyranlæg.

Møddingspladsen ønskes opført med en 10 meter bred og 2 meter høj mur mod ridehallen, og med randzoner af 2 meter på de resterende 3 sider med et fald på 10

¹ Bekendtgørelse nr. 2243 af den 29. november 2021 om miljøregulering af dyrehold og om opbevaring af gødning

mm pr. meter mod afløbet. Afløbet leder møddingssaft og restvand via en 160 mm rørledning til en opsamlingsbeholder på 20 m³, som ønskes etableret ved det sydøstlige hjørne af hestestalden.

Afstandskrav

Af nedenstående tabel fremgår det, at afstandskravene jf. § 12, stk. 5 i husdyrgodkendelses-bekendtgørelsen² er overholdt i forhold til byzone, lokalplanlagte område i landzone og til nabobeboelse, samt at afstandskravene jf. § 5 i husdyrbrugloven³ også er overholdt.

Tabel 1: Afstande og afstandskrav jf. § 12, stk. 5 i husdyrgodkendelsesbekendtgørelsen og § 8, stk. 1 og 2 i husdyrbrugloven.

Nærmeste...	Afstand (m)	Afstandskrav (m)
Eksisterende eller ifølge kommuneplanen fremtidig byzone eller sommerhusområder.	1.669	300
Område i landzone, der i lokalplan er udlagt til boligformål, blandet bolig- og erhvervsformål eller til offentlige formål med henblik på beboelse, institutioner, rekreative formål og lign.	993	300
Nabobeboelse uden landbrugspligt (nabobeboelsen må godt være ejet af ansøger)	217	100
Vandløb (herunder dræn) og søer større end 100 m ²	455	100
Ikke almen vandforsyning	25,5	25
Almen vandforsyning	> 50	50
Offentlig vej og privat fælles vej	102	15
Levnedsmiddelvirksomhed	> 25	25
Beboelse på samme ejendom	26	15
Naboskel	31	30

Natur

For at beskytte biologisk værdifulde og kvælstoffølsomme naturarealer mod en tilstandsændring forårsaget af en næringsberigelse, der overskrider naturens tålegrense, må den luftbårne ammoniakdeposition fra husdyrbrug til kategori 1, 2 og 3 naturarealer ikke overstige fastlagte beskyttelsesniveauer, jf. husdyrgodkendelsesbekendtgørelsens § 12, stk. 8-14. De fastlagte beskyttelsesniveauer fremgår af Tabel 2.

² Bekendtgørelse nr. 2225 af den 27. november 2021 om godkendelse og tilladelse m.v. af husdyrbrug

³ Bekendtgørelse nr. 520 af den 1. maj 2019 om husdyrbrug og anvendelse af gødning m.v.

Tabel 2. Tabel over ammoniakfølsom natur der er beskyttet efter husdyrbruglovens § 7.

Naturtyper	Fastsat beskyttelsesniveau
Kategori 1. Ammoniakfølsomme naturtyper beliggende indenfor internationale naturbeskyttelsesområder.	Maks totaldeposition afhængig af antal øvrige husdyrbrug i nærheden: 0,2 kg N/ha/år ved > 1 øvrige husdyrbrug 0,4 kg N/ha/år ved 1 øvrigt husdyrbrug 0,7 kg N/ha/år ved 0 øvrige husdyrbrug
Kategori 2. Ammoniakfølsomme naturtyper beliggende udenfor internationale naturbeskyttelsesområder, i form af højmoser, lobeliesøer, heder >10 ha og overdrev >2,5 ha.	Maks totaldeposition på 1,0 kg N/ha/år.
Kategori 3. Heder, moser og overdrev, der er omfattet af § 3 i naturbeskyttelsesloven og ammoniakfølsomme skove større end 0,5 ha.	Maks merdeposition på 1,0 kg N/ha/år. Kommunen kan ved en konkret vurdering tillade en merdeposition på >1,0 kg N/ha/år indenfor de angivne tålegrænser ⁴ , men kan ikke stille krav om merdeposition på <1,0 kg N/ha/år.

Af Tabel 3 fremgår de nærmeste naturpunkter for kategori 1, 2 og 3 naturområder udpeget af ansøger.

Tabel 3. Tabel over ammoniakdepositionen til nærliggende ammoniakfølsom natur, der er beskyttet efter husdyrbruglovens § 7.

Naturpunkt	Kategori	Merdeposition, kg N/ha/år	Totaldeposition, kg N/ha/år
Kat. 1 natur	1	0,0	0,0
Kat. 2 overdrev	2	0,0	0,0
Mose Nord	3	0,0	0,0

Idet at husdyrgødningsbekendtgørelsens depositionsgrænser til kategori 1, 2 og 3 natur er overholdt for det anmeldte, vurderer Aabenraa Kommune, at der ikke vil forekomme tilstandsændringer i de omkringliggende naturarealer.

Beplantning

Møddingspladsen etableres i umiddelbart tilknytning til det eksisterende bebyggelsesareal mellem ridehal samt hestestald, som afskærmer møddingspladsen fra øst og vest. Nærtliggende læhegn afskærmer møddingspladsen fra nord og syd.

Vurdering

Aabenraa Kommune har i sin afgørelse lagt vægt på at:

⁴ Notat fra DCE – National Center for Miljø og Energi af den 6. september 2018 om opdatering af empirisk baserede tålegrænser

- Møddingspladsen og opsamlingsbeholderen er erhvervsmæssigt nødvendigt for ejendommens drift som landbrugsejendom
- At ammoniakdepositionen til nærmeste kategori 1, 2 og 3 naturarealer overholder beskyttelsesniveauerne jf. § 12 stk. 8-14
- Der ikke foretages ændringer i det eksisterende terræn
- Møddingspladsen etableres i tæt tilknytning til og omkranses af eksisterende bygninger
- Placeringen af møddingspladsen overholder alle afstandskravene
- Møddingspladsen afskærms af eksisterende bygninger og nærliggende læhegn

På oplyste grundlag er det Aabenraa Kommunes vurdering, at det anmeldte kan foretages uden tilladelse eller godkendelse i henhold til husdyrbruglovens §§ 16a eller 16b. Desuden er det kommunens vurdering, at det ansøgte kan gennemføres uden at være til gene for naboer, uden at give anledning til miljøforurening og uden at være i strid med områdets landskabelige værdier. Det er således kommunens vurdering, at det ansøgte kan accepteres.

Høring

Aabenraa Kommune har ikke orienteret naboerne, da Aabenraa Kommune med henvisning § 19 i forvaltningsloven⁵ vurderer, at etableringen af møddingsplads og opsamlingsbeholder er af underordnet betydning for naboerne.

Hjemmel

Afgørelsen er truffet med hjemmel i § 12, jf. § 20, stk. 4 i husdyrgodkendelsesbekendtgørelsen.

Udnyttelsesfrist

Det skal oplyses, at afgørelsen bortfalder, hvis ikke den er udnyttet inden 6 år fra dags dato. Endvidere gælder det, at hvis afgørelsen herefter ikke udnyttes helt eller delvist i 3 på hinanden følgende år, bortfalder den del af afgørelsen, der ikke har været udnyttet de seneste 3 år.

Aktindsigt

Du har ifølge forvaltningslovens § 9 ret til aktindsigt i alle dokumenter, der vedrører sagen med sagsnr.: 22/10477. Eventuel aftale herom skal træffes med Team Miljø.

Klagevejledning

Afgørelsen er meddelt i medfør af husdyrbrugloven og kan i medfør af lovens § 76 påklages til Miljø- og Fødevareklagenævnet.

Hvis du ønsker at klage over denne afgørelse, kan du klage til Miljø- og Fødevareklagenævnet. Du klager via Klageportalen, som du finder et link til på forsiden af www.naevneneshus.dk. Klageportalen ligger på www.borger.dk og www.virk.dk. Du logger på www.borger.dk eller www.virk.dk, ligesom du plejer, typisk med NEM-ID.

⁵ Lovbekendtgørelse nr. 433 af 22. april 2014 Forvaltningsloven

Klagen sendes gennem Klageportalen til Aabenraa Kommune, der har truffet afgørelsen. En klage er indgivet, når den er tilgængelig for kommunen i Klageportalen. Når du klager, skal du som privatperson betale et gebyr på kr. 900. For virksomheder og organisationers vedkommende er gebyret på 1.800 kr. Du betaler gebyret med betalingskort i Klageportalen.

Miljø- og Fødevarerklagenævnet skal som udgangspunkt afvise en klage, der kommer uden om Klageportalen, hvis der ikke er særlige grunde til det. Hvis du ønsker at blive fritaget for at bruge Klageportalen, skal du sende en begrundet anmodning til den myndighed, der har truffet afgørelse i sagen. Myndigheden videresender herefter anmodningen til Miljø- og Fødevarerklagenævnet, som træffer afgørelse om, hvorvidt din anmodning kan imødekommes.

Klagefristen udløber 4 uger efter, at afgørelsen er meddelt. Er afgørelsen offentligt bekendtgjort, regnes klagefristen dog altid fra bekendtgørelsen. Hvis klagefristen udløber på en lørdag eller helligdag, forlænges fristen til den følgende hverdag.

Afgørelsen meddeles den 25. maj 2022 og offentliggøres på Aabenraa Kommunes hjemmeside den 25. maj 2022. En eventuel klage skal være modtaget senest den 22. juni 2022, der er dagen for klagefristens udløb.

Når Aabenraa Kommune modtager en klage, underretter kommunen straks anmelder om klagen.

Afgørelsen kan påklages af:

- Afgørelsens adressat
- Miljøministeren, når væsentlige nationale eller internationale interesser er berørt.
- Enhver, der har en individuel, væsentlig interesse i sagens udfald
- Styrelsen for Patientsikkerhed, Tilsyn og Rådgivning Syd
- Danmarks Naturfredningsforening
- Danmarks Naturfredningsforenings lokalkomité
- Dansk Ornitologisk Forening
- DOF-Sønderjylland
- Det økologiske Råd
- Danmarks Fiskeriforening
- Ferskvandsfiskeriforeningen for Danmark
- Danmarks Sportsfiskerforbund
- Arbejderbevægelsens Erhvervsråd
- Forbrugerrådet

Søgsmål til prøvelse af afgørelsen skal være anlagt inden 6 måneder efter, at afgørelsen er offentligt bekendtgjort.

Parter og klageberettigede, har ifølge forvaltningslovens § 9 ret til aktindsigt. Eventuel aftale herom kan træffes med Team Miljø.

Afgørelsen sendes til nedenstående:

- Ansøger og ejer af Lunderup Markvej 22, 6230 Rødekro
- Miljørådgiver Rikke Kyhn, Landbrugsrådgivning Syd I/S
- Styrelsen for Patientsikkerhed, Tilsyn og Rådgivning Syd
- Danmarks Naturfredningsforening
- Danmarks Naturfredningsforenings lokalkomité
- Dansk Ornitologisk Forening
- DOF-Sønderjylland
- Det økologiske Råd
- Danmarks Fiskeriforening
- Ferskvandsfiskeriforeningen for Danmark
- Danmarks Sportsfiskerforbund
- Arbejderbevægelsens Erhvervsråd
- Forbrugerrådet

Har du kommentarer eller spørgsmål til denne afgørelse, er du velkommen til at kontakte mig.

Venlig hilsen



Tine Oerter Trane
Miljøsagsbehandler

Anmeldelse om opbevaringsanlæg (233956)

Dette er en anmeldelse af opbevaringsanlæg til husdyrgødning, restvand eller ensilagesaft efter husdyrgodkendelsesbekendtgørelsens § 12.

Versionsnummer:

1

Indsendelsesdato:

25-03-2022

Genereringsdato:

28-03-2022

Husdyrbruget

Husdyrbrugets CVR-nummer	37700843
Husdyrbrugets navn	Lunderup Markvej 22
Beliggenhedsadresse	Lunderup Markvej 22
Postnummer	6230
By	Rødekre

Ansøger

Ansøger navn	Lena Skødt
Ansøger adresse	Lunderup Markvej 22
Ansøger postnummer	6230
Ansøger by	Rødekre
Ansøger telefon	30268483
Ansøger email	lenakardybskodt@gmail.com

Konsulent

Konsulent Cvr	30719131
Konsulent virksomhedsnavn	Landbrugsrådgivning Syd I/S
Konsulent navn	Rikke
Konsulent adresse	Rådhusstræde 2
Konsulent postnummer	6240
Konsulent by	Løgumkloster
Konsulent telefon	73742041
Konsulent email	rky@lrs.dk

Ejendom

Ejendomsnummer	5800008844
CHR numre	

Kort beskrivelse:

På ejendommen Lunderup Markvej 22, 6230 Rødekre søges der om etablering af ny møddingsplads samt opsamlingsbeholder til ajle og overfladevand fra pladsen. Der er på ejendommen tilladelse til hestehold.

Anmeldelse om opbevaringsanlæg (233956) | Gennemse & indsend

Her er alle indtastninger og beregningsresultater samlet på en side, der kan udskrives som en samlet PDF.

Dette er en anmeldelse af opbevaringsanlæg til husdyrgødning, restvand eller ensilagesaft efter husdyrgodkendelsesbekendtgørelsens § 12.

Kort beskrivelse:

På ejendommen Lunderup Markvej 22, 6230 Rødekro søges der om etablering af ny møddingsplads samt opsamlingsbeholder til ajle og overfladevand fra pladsen.

Der er på ejendommen tilladelse til hestehold.

Versionsnummer:

1

1. Basisoplysninger

Husdyrbruget

Bedrift Cvr	37700843
Husdyrbrugets navn	Lunderup Markvej 22
Beliggenhedsadresse	Lunderup Markvej 22
Postnummer	6230
By	Rødekro

Ansøger

Ansøgers navn	Lena Skødt
Ansøgeradresse	Lunderup Markvej 22
Ansøgerpostnummer	6230
Ansøgerby	Rødekro
Ansørgertelefon	30268483
Ansøger-email	lenakardybskodt@gmail.com

Konsulent

Konsulent Cvr	30719131
Konsulent virksomhedsnavn	Landbrugsrådgivning Syd I/S
Konsulentnavn	Rikke
Konsulentadresse	Rådhusstræde 2
Konsulentpostnummer	6240
Konsulentby	Løgumkloster
Konsulenttelefon	73742041
Konsulent-email	rky@lrs.dk

Ejendom

Ejendomsnummer	5800008844
CHR numre	

Matrikler på ejendomsnummer

2. Overblik over stalde og produktioner

Denne ansøgning indeholder ingen stalde

3. Overblik over husdyrgødning

Opbevaringslagre					
Navn	Lagertype	Yderligere oplysninger	Bedste tilgængelige opbevaringsteknik	Dimension	Areal (m ²)
Ny Møddingsplads	Fast				150
Ny opsamlingsstank til ajle	Flydende			20 kbm	10

Gødningsandele			
Lagernavn	Gødningstype	Øvrige oplysninger	Areal (m ²)
Ny Møddingsplads	Kvæg, heste, får og geder		100

4. Ammoniakemission

4.1 Samlet ammoniakemission fra husdyrbruget (stald og lager)

	Ammoniakemission fra staldafsnit (kg NH ₃ -N/år)	Ammoniakemission fra lagre (kg NH ₃ -N/år)	Ammoniakemission fra husdyrbruget (kg NH ₃ -N/år)
Samlet ammoniakemission	0,0	40,1	40,1
Samlet ammoniakemission uden det anmeldte	0,0	36,0	36,0

4.2 Resultater for lagre

4.2.1 Ammoniakemission og effekt af miljøteknologi på lagre med flydende husdyrgødning

Lagre med flydende husdyrgødning				
Lagernavn	Overfladeareal (m ²)	Ammoniakemission (kg NH ₃ -N/år)	Effekt, miljøteknologi (kg NH ₃ -N/år)	Ammoniakemission for lager (kg NH ₃ -N/år)
Ny opsamlingsstank til ajle (Anmeldt)	10	4,1	0,0	4,1

4.2.2 Andele af gødningstyper i og ammoniakemission fra lagre med fast husdyrgødning

Lagre med fast husdyrgødning					
Lagernavn	Grundareal for lager (m ²)	Gødningstype for andel	Areal af andel af gødningstype (m ²)	Areal af andel udgør af samlet grundareal (%)	Ammoniakemission fra andel (kg NH ₃ -N/år)
Ny Møddingsplads	150	Kvæg, heste, får og geder	100	66,7	36,0

4.2.3 Oversigt over husdyrgødningstyper produceret

Angivne gødningstyper i indtegnede lagre
Gødningstype fra lagre: Flydende gødning
Gødningstype fra lagre: Kvæg, heste, får og geder

5. Naturområder

5.1 Samlet resultat af ammoniakberegninger

Samlet emission: 40,1 (kg NH₃-N/år)

Samlet emission uden det anmeldte: 36 (kg NH₃-N/år)

5.2 Overblik over naturpunkter

Naturpunkt: Kat 2 overdrev	
Kategori	Kategori 2
Opretter	Ansøger
Ruhed	Blandet natur med lav bevoksning
Beskrivelse	
Kumulation	Nul ejendomme (0)
Total deposition	0,0 kg N/ha/år
Totaldeposition uden det anmeldte	0,0 kg N/ha/år
Merdeposition af det anmeldte	0,0 kg N/ha/år

Naturlinjer til punkt: Kat 2 overdrev		
Naturlinje fra	Ruhed opland	Totaldeposition (kg N/ha/år)
G: Ny Møddingsplads	Landbrug	0,0
G: Ny opsamlingstank til ajle (Anmeldt)	Landbrug	0,0

Naturpunkt: Kat 1 natur	
Kategori	Kategori 1
Opretter	Ansøger
Ruhed	Blandet natur med middel bevoksning
Beskrivelse	
Kumulation	Nul ejendomme (0)
Total deposition	0,0 kg N/ha/år
Totaldeposition uden det anmeldte	0,0 kg N/ha/år
Merdeposition af det anmeldte	0,0 kg N/ha/år

Naturlinjer til punkt: Kat 1 natur		
Naturlinje fra	Ruhed opland	Totaldeposition (kg N/ha/år)
G: Ny Møddingsplads	Landbrug	0,0
G: Ny opsamlingstank til ajle (Anmeldt)	Landbrug	0,0

Naturpunkt: Mose Nordøst	
Kategori	Kategori 3
Opretter	Ansøger
Ruhed	Blandet natur med middel bevoksning
Beskrivelse	
Kumulation	Nul ejendomme (0)
Total deposition	0,0 kg N/ha/år
Totaldeposition uden det anmeldte	0,0 kg N/ha/år
Merdeposition af det anmeldte	0,0 kg N/ha/år

Naturlinjer til punkt: Mose Nordøst		
Naturlinje fra	Ruhed opland	Totaldeposition (kg N/ha/år)
G: Ny Møddingsplads	Landbrug	0,0
G: Ny opsamlingstank til ajle (Anmeldt)	Landbrug	0,0

Naturpunkt: Mose Nord	
Kategori	Kategori 3
Opretter	Ansøger
Ruhed	Blandet natur med middel bevoksning
Beskrivelse	
Kumulation	Nul ejendomme (0)
Total deposition	0,0 kg N/ha/år
Totaldeposition uden det anmeldte	0,0 kg N/ha/år
Merdeposition af det anmeldte	0,0 kg N/ha/år

Naturlinjer til punkt: Mose Nord		
Naturlinje fra	Ruhed opland	Totaldeposition (kg N/ha/år)
G: Ny Møddingsplads	Landbrug	0,0
G: Ny opsamlingsstank til ajle (Anmeldt)	Landbrug	0,0

Naturpunkt: Overdrev vest for	
Kategori	Kategori 3
Opretter	Ansøger
Ruhed	Blandet natur med lav bevoksning
Beskrivelse	
Kumulation	Nul ejendomme (0)
Total deposition	0,0 kg N/ha/år
Totaldeposition uden det anmeldte	0,0 kg N/ha/år
Merdeposition af det anmeldte	0,0 kg N/ha/år

Naturlinjer til punkt: Overdrev vest for		
Naturlinje fra	Ruhed opland	Totaldeposition (kg N/ha/år)
G: Ny Møddingsplads	Landbrug	0,0
G: Ny opsamlingsstank til ajle (Anmeldt)	Landbrug	0,0

Naturpunkt: Mose vest for	
Kategori	Kategori 3
Opretter	Ansøger
Ruhed	Blandet natur med middel bevoksning
Beskrivelse	
Kumulation	Nul ejendomme (0)
Total deposition	0,0 kg N/ha/år
Totaldeposition uden det anmeldte	0,0 kg N/ha/år
Merdeposition af det anmeldte	0,0 kg N/ha/år

Naturlinjer til punkt: Mose vest for		
Naturlinje fra	Ruhed opland	Totaldeposition (kg N/ha/år)
G: Ny Møddingsplads	Landbrug	0,0
G: Ny opsamlingsstank til ajle (Anmeldt)	Landbrug	0,0

Naturpunkt: Hede vest for	
Kategori	Kategori 3
Opretter	Ansøger
Ruhed	Blandet natur med lav bevoksning
Beskrivelse	
Kumulation	Nul ejendomme (0)
Total deposition	0,0 kg N/ha/år
Totaldeposition uden det anmeldte	0,0 kg N/ha/år
Merdeposition af det anmeldte	0,0 kg N/ha/år

Naturlinjer til punkt: Hede vest for		
Naturlinje fra	Ruhed opland	Totaldeposition (kg N/ha/år)
G: Ny Møddingsplads	Landbrug	0,0
G: Ny opsamlingstank til ajle (Anmeldt)	Landbrug	0,0

6. Afstande

6.1 Afstande angivet

Boring DGU 160.904 - Vandforsyningsanlæg (ikke almen)			
Type	Navn	Afstand [m]	Minimumsafstand [m]
Gødningslager (inklusive anmeldte)	Ny Møddingsplads	34	25
Nyt anmeldt gødningslager	Ny opsamlingsstank til ajle	47	25

Boring DGU 160.1780 - Vandforsyningsanlæg (ikke almen)			
Type	Navn	Afstand [m]	Minimumsafstand [m]
Gødningslager (inklusive anmeldte)	Ny opsamlingsstank til ajle	38	25
Nyt anmeldt gødningslager	Ny opsamlingsstank til ajle	38	25

Egen Beboelse - Beboelse på samme ejendom			
Type	Navn	Afstand [m]	Minimumsafstand [m]
Gødningslager (inklusive anmeldte)	Ny opsamlingsstank til ajle	26	15
Nyt anmeldt gødningslager	Ny opsamlingsstank til ajle	26	15

Off. Vej - Offentlig vej og privat fællesvej			
Type	Navn	Afstand [m]	Minimumsafstand [m]
Gødningslager (inklusive anmeldte)	Ny opsamlingsstank til ajle	102	15
Nyt anmeldt gødningslager	Ny opsamlingsstank til ajle	102	15

Nabobeboelse - Nabobeboelse			
Type	Navn	Afstand [m]	Minimumsafstand [m]
Gødningslager (inklusive anmeldte)	Ny Møddingsplads	217	100
Nyt anmeldt gødningslager	Ny opsamlingsstank til ajle	256	100

Byzone - Byzone og sommerhusområde			
Type	Navn	Afstand [m]	Minimumsafstand [m]
Gødningslager (inklusive anmeldte)	Ny Møddingsplads	1669	300
Nyt anmeldt gødningslager	Ny opsamlingsstank til ajle	1684	300

Naboskel - Naboskel			
Type	Navn	Afstand [m]	Minimumsafstand [m]
Gødningslager (inklusive anmeldte)	Ny Møddingsplads	31	30
Nyt anmeldt gødningslager	Ny opsamlingsstank til ajle	72	30

6.1.1 Yderligere informationer og specielle forhold

Kommentar til afstandsangivelser Ingen kommentar

6.2 Afstande til naturområder

Hede vest for - Naturområde (kategori 3)		
Type	Navn	Afstand [m]
Gødningslager (inklusive anmeldte)	Ny Møddingsplads	1651

Mose vest for - Naturområde (kategori 3)		
Type	Navn	Afstand [m]
Gødningslager (inklusive anmeldte)	Ny Møddingsplads	1604

Overdrev vest for - Naturområde (kategori 3)		
Type	Navn	Afstand [m]
Gødningslager (inklusive anmeldte)	Ny Møddingsplads	1472

Mose Nord - Naturområde (kategori 3)		
Type	Navn	Afstand [m]
Gødningslager (inklusive anmeldte)	Ny Møddingsplads	744

Mose Nordøst - Naturområde (kategori 3)		
Type	Navn	Afstand [m]
Gødningslager (inklusive anmeldte)	Ny opsamlingsstank til ajle	1423

Kat 1 natur - Naturområde (kategori 1)		
Type	Navn	Afstand [m]
Gødningslager (inklusive anmeldte)	Ny opsamlingsstank til ajle	4182

Kat 2 overdrev - Naturområde (kategori 2)		
Type	Navn	Afstand [m]
Gødningslager (inklusive anmeldte)	Ny Møddingsplads	2112

7. Supplerende oplysninger

Seneste godkendte skema id:

ikke angivet

Seneste godkendte skematype:

ukendt eller ingen skematype i husdyrgodkendelse.dk

Seneste godkendte afgørelsesdato:

ikke angivet


7.2 Bilag

Bilag		
Filnavn	Fil størrelse (KB)	Beskrivelse
Situationsplan.pdf	1479,147	Situationsplan
Grundplan møddingsplads Lunderup Markvej 22 6230 rødebro.pdf	356,598	Tegning møddingsplads

8. Kortuddrag

Staldafsnit og opbevaringslagre (automatisk)





Ridehal

Ny møddingsplads
6 m x 13 m
(2 m randzone på 3 sider -
mur ind mod ridehal)



Hestestald

Ny opsamlingsstank
20 kbm



Garage/gl stald




Stuehus




Maskinhal



Udhus



Landbrugsrådgivning Syd Planteavl <small>Lunderup Markvej 22, 6230 Rødekro Tlf. 73742020 Fax.</small>	
Situationsplan anmeldelse ny Møddingsplads Dato: 25.03.2022 /	J.Nr. Målforhold: 1:500 Init.: rky



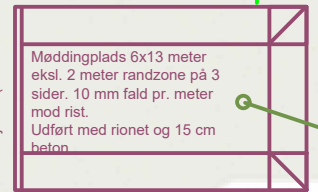
Lunderup Markvej

DGU nr.: 160.904

DGU nr.: 160.1780

22

Afstand til ridehal ca. 4,5 m
2 meter høj mur (10 meter bred).



afstand til boring min. 25,5 meter

afstand til boring ca. 30 meter



Kørefast rist forbundet med beholder via 160 mm rørledning i jord.



Målforhold 1:600
Dato 18-03-2022