



Frømajgård v/Bent & Hans Olav Fredsted
Frømajvej 3
Grønnebæk
6630 Rødding

Dato: 21. juni 2023
Sagsnr.: 23/11463
CVR-nr.: 28239033

Kontaktperson:
Majbrit Holst Nielsen

Dir. tlf.: 7996 6268

E-mail: mhni@vejen.dk

Ikke godkendelsespligtig ændring af tidligere godkendt projekt.

Vejen Kommune har behandlet anmodning om ændring af det tidligere godkendte anlæg på Frømajgård, Frømajvej 3, 6630 Rødding.

Afgørelse

Forlængelse af godkendt stald (bygning 7 på figur 1) med 10 meter til i alt 190 meter, jf. redegørelsen nedenfor, kan gennemføres uden fornyet godkendelse i henhold til Husdyrbrugloven¹, da ændringen ikke indebærer "forøget forurening".

Vilkår i miljøgodkendelsen fra 14. marts 2023 er stadig gældende.

Kommunens afgørelse gælder for det konkrete projekt. Hvis der sker ændringer i grundlaget for kommunens vurdering, skal I indsende en ny ansøgning til kommunen. Dette gælder for eksempel ændringer i forhold til det ansøgte produktionsareal, stald- og/eller dyretype.

Afgørelsen omfatter alene forholdet til Husdyrbrugloven. Øvrige relevante tilladelser og godkendelser skal indhentes særskilt.

Offentliggørelse og klageadgang

Kommunens afgørelse vil blive offentliggjort på kommunens hjemmeside. Endvidere er afgørelsen sendt til organisationer og myndigheder, der fremgår af afsnittet "Offentliggørelse af afgørelse og orientering til modtagere".

Der kan klages over kommunens afgørelse til Miljø- og Fødevareklagenævnet senest den 20. juli 2023 jf. vedlagte klagevejledning.

Udnyttelse af afgørelsen

I kan udnytte afgørelsen uanset eventuelle klager, men I skal være opmærksomme på, at dette ikke begrænser Miljø- og Fødevareklagenævnets mulighed for at ændre eller ophæve Vejen Kommunes afgørelse.

¹ Lovbekendtgørelse om husdyrbrug og anvendelse af gødning m.v., LBK nr. 520 af 01/05/2019.

Redegørelse og Vurdering for projektet

Grundlag for sagsbehandling

- Vejen Kommunes miljøgodkendelse af 14. marts 2023.
- Anmodning om forlængelse af stald (bygning 7, figur 1) af 21. juni 2023 med 10 meter mod syd.
- Indsendte beregninger (oprindelig ansøgning, skema nr.: 238110 og scenarie skema nr. 240500) udført i ansøgningssystemet – til belysning af før- og efter situation.

Projektet

Projektet omhandler følgende ændringer:

- Forlængelse af stald nr. 7 (se figur 1) med 10 meter i sydlig retning, så stalden bliver 190 meter lang og 42 meter bred.
- Der sker ingen ændringer i produktionsarealerne og det samlede produktionsareal forbliver uændret – se nedenstående tabeller.

Stalden forlænges med 10 meter for at give plads til gangarealer i gavlenderne, så inspektion af dyrene muliggøres uden at færdes på foder- eller stipladsarealer. Forlængelsen af stalden kan derfor anses for værende erhvervsmæssig nødvendig.

Der sker ingen ændringer i de samlede emissioner af lugt og ammoniak og der sker ingen ændringer af støj, støv, transporter m.v.

Som det fremgår af de indsatte skemaer af lugtberegningerne, så er lugt til nabo, samlet bebyggelse og byzone stadig overholdt.

Som det fremgår af de indsatte skemaer af naturberegningerne, så sker der ingen stigninger i ammoniakdepositionen på naturarealerne rundt om ejendommen. Ammoniakdepositionen på naturpunkt 2 falder derimod fra 0,2 kg N/ha/år til 0,1 kg N/ha/år.

Den samlede ammoniakfordampning fra ejendommen beregnes til at blive 11.070 kg N, hvilket er uændret i forhold til den gældende miljøgodkendelse.

Produktionens omfang

Alle staldtyper er fortsat som beskrevet i den eksisterende miljøgodkendelse.

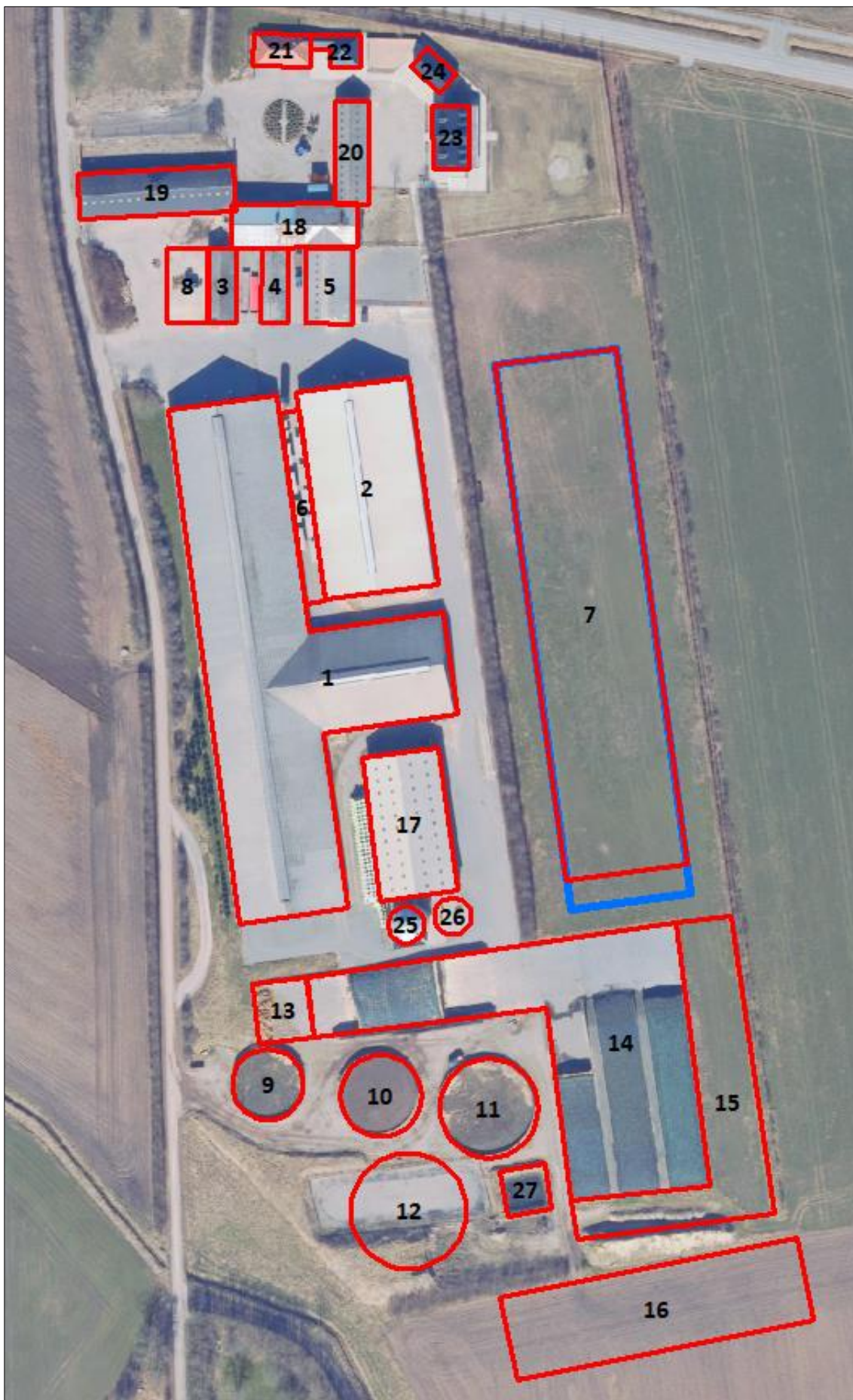
Der sker ingen ændringer af dyreholdet i forhold til den eksisterende miljøgodkendelse for ejendommen.

Beskyttelse af jord, grundvand, overfladevand og natur

Eksisterende miljøgodkendelse på ejendommen omhandler udelukkende produktionsarealet.





Ved forlængelse af stald 7 ændres afstandene til de omkringliggende naturpunkter. Der er udført beregninger i ansøgningssystemet, der viser uændrede og mindskede påvirkninger af naturpunkterne. Dette bevirker, at der ikke er behov for at stille yderligere vilkår end de allerede givne.

Samlet oversigt over anlægget på Frømajvej 3, 6630 Rødding ses af figur 1.




















Figur 1. Ønskede ændringer til anlægget på Frømajvej 3, 6630 Rødding med stalld 7 i miljøgodkendelsen fra 14. marts 2023 (rød) og stalld 7 efter ikke-godkendelsespligtig ændring (blå), hvor stallden er forlænget 10 meter mod syd.

Beregninger fra tidligere meddelt afgørelse (miljøgodkendelse af 14. marts 2023):

Samlet resultat af ammoniakberegninger  								
Samlet emission: 11070,3 (kg NH ₃ -N/år)		Meremission (8 års-drift): 5158,8 (kg NH ₃ -N/år)		Meremission (nudrift): 4248,0 (kg NH ₃ -N/år)				
Oversigt af naturpunkter   Fra miljøgodkendelse af 14. marts 2023								
Navn:	Kategori:	Opretter:	Kumulation:	Ruhed natur:	Merdeposition (kg N/ha/år):		Totaldeposition (kg N/ha/år):	
					8-års drift	Nudrift:		
10	Kategori 3	Sagsbehandler	0	V	0,1	0,1	0,2	▼
9	Kategori 3	Sagsbehandler	0	V	0,1	0,1	0,2	▼
8	Kategori 3	Sagsbehandler	0	V	0,1	0,1	0,3	▼
7	Kategori 3	Sagsbehandler	0	V	0,5	0,4	1,4	▼
6	Kategori 3	Sagsbehandler	0	Bn	1,3	1,0	3,8	▼
5	Kategori 3	Sagsbehandler	0	Bn	0,4	0,4	1,0	▼
4	Kategori 3	Sagsbehandler	0	Bn	0,2	0,2	0,4	▼
3	Kategori 3	Sagsbehandler	0	V	0,1	0,1	0,3	▼
2	Kategori 3	Sagsbehandler	0	V	0,2	0,1	0,3	▼
1	Kategori 3	Sagsbehandler	0	V	0,3	0,2	0,7	▼
Habitatnatur	Kategori 1	Ansøger	0	Bn	0,0	0,0	0,0	▼
Kat 2 Overdrev	Kategori 2	Ansøger	0	Bn	0,0	0,0	0,0	▼
Mose Sø	Kategori 3	Ansøger	0	Bn	0,2	0,2	0,4	▼

Beregninger "Ikke godkendelsespligtig ændring":

Samlet resultat af ammoniakberegninger  								
Samlet emission: 11070,3 (kg NH ₃ -N/år)		Meremission (8 års-drift): 5158,8 (kg NH ₃ -N/år)		Meremission (nudrift): 4248,0 (kg NH ₃ -N/år)				
Oversigt af naturpunkter   Fra scenarieberegning - ikke-godkendelsespligtig ændring								
Navn:	Kategori:	Opretter:	Kumulation:	Ruhed natur:	Merdeposition (kg N/ha/år):		Totaldeposition (kg N/ha/år):	
					8-års drift	Nudrift:		
10	Kategori 3	Ansøger	0	V	0,1	0,1	0,2	
9	Kategori 3	Ansøger	0	V	0,1	0,1	0,2	
8	Kategori 3	Ansøger	0	V	0,1	0,1	0,3	
7	Kategori 3	Ansøger	0	V	0,5	0,4	1,4	
6	Kategori 3	Ansøger	0	Bn	1,3	1,0	3,8	
5	Kategori 3	Ansøger	0	Bn	0,4	0,4	1,0	
4	Kategori 3	Ansøger	0	Bn	0,2	0,2	0,4	
3	Kategori 3	Ansøger	0	V	0,1	0,1	0,3	
2	Kategori 3	Ansøger	0	V	0,1	0,1	0,3	
1	Kategori 3	Ansøger	0	V	0,3	0,2	0,7	
Habitatnatur	Kategori 1	Ansøger	0	Bn	0,0	0,0	0,0	
Kat 2 Overdrev	Kategori 2	Ansøger	0	Bn	0,0	0,0	0,0	
Mose SØ	Kategori 3	Ansøger	0	Bn	0,2	0,2	0,4	







Håndtering og opbevaring af affald

Der vil ikke ske en ændring af håndtering og opbevaring af affald, der gør at der skal stilles yderligere vilkår end de allerede givne.

Begrænsning af eventuelle gener for naboer (lugt-, støj-, støv-, flue- eller lysgener).

Der er udført beregninger på lugt i ansøgningssystemet som viser, at lugtgenekriteriet stadig er overholdt.




Lugtberegning FØR ændring:

Samlet resultat af lugtberegning   Fra miljøgodkendelse af 14. marts 2023						
Bebyggelse	Kumulation	Model	Ukorrigeret geneafstand (m)	Korrigeret geneafstand (m)	Vægtet gennemsnitsafstand (m)	Genekriterie overholdt
 Frømajvej 2	1	NY	207,1	182,3	299,9	Ja
 Grønnebækvej 1	0	NY	207,1	207,1	233	Ja
 Lauenborgvej 4	0	NY	626,2	626,2	2833,5	Ja
 Jels Ejerlav, Jels	0	NY	846,5	846,5	846,6	Ja

Konsekvenszone: 681 m

Rød: Bemærk at genafstanden til byzone er længere end konsekvenszonen.

Lugtberegning EFTER ændring:

Samlet resultat af lugtberegning   Fra scenarieberegning - ikke-godkendelsespligtig ændring						
Bebyggelse	Kumulation	Model	Ukorrigeret geneafstand (m)	Korrigeret geneafstand (m)	Vægtet gennemsnitsafstand (m)	Genekriterie overholdt
 Frømajvej 2	1	NY	207,1	182,3	298,8	Ja
 Grønnebækvej 1	0	NY	207,1	207,1	234,3	Ja
 Lauenborgvej 4	0	NY	626,2	626,2	2833,1	Ja
 Jels Ejerlav, Jels	0	NY	846,5	846,5	846,6	Ja

Konsekvenszone: 681 m

Rød: Bemærk at genafstanden til byzone er længere end konsekvenszonen.

Vejen Kommune vurderer, at der ved den ønskede ændring ikke vil ske stigninger på områder, der vedrører støv, støj, energi- og vandforbrug, skadedyr m.m.

Vejen Kommune vurderer, at der ikke er forhold vedrørende gener for naboer, der gør at der skal stilles yderligere vilkår end de allerede givne.

Den beregnede konsekvenszone er den samme som i tidligere afgørelse.

Hensynet til landskabelige værdier og rekreative områder.

Idet den oprindelige placering af stalden bibeholdes og der alene er tale om en forlængelse på 10 meter mod syd, vurderer Vejen Kommune, at der ikke er forhold, der gør, at der skal stilles yderligere vilkår end de allerede givne.

BAT for ejendommen

Miljøstyrelsens vejledende BAT-niveau er stadig opfyldt efter de ønskede ændringer.

Samlet vurdering

Vejen Kommune vurderer, idet der ikke sker nogen væsentlige visuelle ændringer på ejendommen, merforurening eller øgede gener i forbindelse med den ønskede ændring, at denne kan foretages indenfor gældende miljøgodkendelse, og dermed meddeles der "ikke godkendelsespligt" til den ønskede projektændring.

Høring af udkast

Vejen Kommune vurderer, at ændringen på husdyrbruget er af underordnet betydning for tidligere hørte parter i sagen. Derfor bliver der ikke gennemført fornyet høring af disse, jf. husdyrlovens § 56 stk. 2.

Offentliggørelse af afgørelse og orientering til modtagere

Kommunens afgørelse er offentliggjort på kommunens hjemmeside torsdag den 22. juni 2023.

Kopi af afgørelsen er sendt til ansøger og ansøgers konsulent samt organisationer og myndigheder, der fremgår af nedenstående liste.

Der kan klages over kommunens afgørelse til Miljø- og Fødevareklagenævnet senest den 20. juli 2023 jf. vedlagte klagevejledning (bilag 1).

Kopimodtagere af afgørelsen

Styrelsen for Patientsikkerhed, Tilsyn og Rådgivning Vest, trvest@stps.dk

Danmarks Sportsfiskerforbund, Skyttevej 4, 7182 Bredsted post@sportsfiskerforbundet.dk

Danmarks Fiskeriforening, Nordensvej 3, Taulov, 7000 Fredericia mail@dkfisk.dk

Ferskvandsfiskeriforeningen for Danmark, Formand Niels Barslund, Vormstrupvej 2, 7540 Haderup nb@ferskvandsfiskeriforeningen.dk

Danmarks Naturfredningsforening, Masnedøgade 20, 2100 København Ø dnvejen-sager@dn.dk

Rådet for Grøn Omstilling, Blegdamsvej 4B, 2200 København N husdyr@rgo.dk

Friluftsrådet, Scandiagade 13, DK-2450 København SV. Lokalfdeling: Friluftsrådet for Trekantområdet, att. Bent Holgersen, Hvedevænget 30, 6600 Vejen, holgersen@vejen-net.dk

Dansk Ornitologisk forening, Vesterbrogade 140, 1620 København V, lokalkontoret vejen@dof.dk

Foreningen Greenpeace Danmark, Njalsgade 21G 2.sal, 2300 København, info.dk@greenpeace.org

Museet på Sønderkov, post@sonderskov.dk

Venlig hilsen

Majbrit Holst Nielsen
Biolog

Bilag 1.

Klagevejledning, jf. "Husdyrbrugloven" LBK nr. 520 af 01.05.2019.

Hvilke afgørelser, tilladelser og miljøgodkendelser kan påklages

Alle afgørelser, der er truffet af kommunen med hjemmel i "Husdyrbrugloven" eller regler, der er fastsat med hjemmel i loven, kan jf. § 76 påklages til Miljø- og Fødevareklagenævnet.

Hvem kan klage

Klageberettiget er enhver med væsentlig interesse i sagens udfald, miljøministeren samt visse landsdækkende organisationer, jf. §§ 84-87.

Til hvem skal der klages

Der skal klages via den elektroniske klageportal. Vejledning: www.naevneneshus.dk. Miljø- og Fødevareklagenævnet skal som udgangspunkt afvise en klage, der kommer uden om Klageportalen, hvis der ikke er særlige grunde til det. Hvis du ønsker at blive fritaget for at bruge Klageportalen, skal du sende en begrundet anmodning til den myndighed, der har truffet afgørelse i sagen. Myndigheden videresender herefter anmodningen til Miljø- og Fødevareklagenævnet, som træffer afgørelse om, hvorvidt din anmodning kan imødekommes.

Klagefrist

Klagen skal være indgivet senest 4 uger efter, at afgørelsen, tilladelsen eller miljøgodkendelsen er meddelt. Er afgørelsen offentligt bekendtgjort f.eks. ved annoncering, regnes klagefristen fra bekendtgørelsen, jf. § 79. En klage anses for at være indgivet, når den er tilgængelig for Vejen Kommune i Klageportalen.

Gebyr

Det er en betingelse for Miljø- og Fødevareklagenævnets behandling af en klage, at den, der klager, indbetaler et gebyr. Gebyret er på 900 kr. for private og 1.800 kr. for virksomheder og organisationer (2016 niveau, gebyret indeksreguleres hvert år). Gebyret betales enten direkte med betalingskort eller der sendes en opkrævning. Miljø- og Fødevareklagenævnet vil ikke påbegynde behandlingen af klagen, før gebyret er modtaget. Vejledning om gebyrordningen kan findes på nævnets hjemmeside (www.naevneneshus.dk). Gebyret tilbagebetales, hvis den, der klager, får helt eller delvis medhold i klagen.

Domstolsprøvelse

Hvis afgørelsen ønskes indbragt for domstolene, skal dette ske inden 6 måneder efter, at afgørelsen er offentliggjort, jf. § 90.

Opsættende virkning

En klage over en afgørelse har ikke opsættende virkning på retten til at udnytte tilladelsen eller miljøgodkendelsen, medmindre Miljø- og Fødevareklagenævnet bestemmer andet.

Tilladelsen/godkendelsen må ikke udnyttes, hvis den indeholder placering af driftsbygninger væk fra de øvrige driftsbygninger, jf. § 81. Dette vil være angivet i afgørelsen.

Udnyttelse af en tilladelse eller miljøgodkendelse kan kun ske under opfyldelse af vilkårene, som er fastsat i tilladelsen eller miljøgodkendelse.