



Miljøgodkendelse til mellemdepot for jord samt øvrigt affald

HMN Entreprenøren A/S, Havnevej 80, 9670 Løgstør



VESTHIMMERLANDS
KOMMUNE
- lyst til at gøre en forskel

Indhold

Afgørelse	4
Sammendrag	5
Vilkår	5
Standardvilkår	5
Generelt	5
Indretning og drift af mellemdepot til jord, herunder jord til kartering	6
Nedlukning af pladsen	8
Luftforurening	8
Egenkontrol	8
Supplerende vilkår	8
Generelt	8
Driftstider	9
Støj	9
Lavfrekvent støj, infralyd og vibrationer	9
Tilsyn og Kontrol	10
Ændringer på virksomheden	10
Virksomhedens ophør	10
Miljøteknisk beskrivelse og vurdering	11
Beskrivelse af virksomheden	11
Beliggenhed og fysisk planlægning	12
Produkt	12
Etablering	12
Indretning og drift	12
Driftstid/ansatte	13
Maskiner/anlæg	13
Råvarer, hjælpestoffer, energi og vand	13
Forslag til egenkontrol	13
Støj, lavfrekvent støj, infralyd og vibrationer	13
Luft og lugt	14
Affald	14
Jordforurening og grundvand	14
Overjordiske tanke	14
Spildevand	15
Bedst tilgængelige teknik	15
Risiko	15
VOC	15
Mulige driftsforstyrrelser eller uheld	15
Virksomhedens relationer til Miljøbeskyttelseslovens §§ 34 og 40a	16
Internationale naturbeskyttelsesområder (Natura 2000) og beskyttede arter	16
Vurdering af Virkninger på Miljøet	16
Vandplaner	16
Øvrige oplysninger	16
Retsbeskyttelse	17
Lovgivning	17
Offentliggørelse	17
Tilsynsmyndighed	17
Klagevejledning	17
Underretning	18
Bilagsliste	18

Bilag 1: Stamoplysninger19
Bilag 2: Oversigtstegning20

Afgørelse

Der meddeles miljøgodkendelse i henhold til miljøbeskyttelseslovens¹ § 33 jf. lovens kap. 5.

Ansøger:

HMN Entreprenøren A/S, Himmerlandsvej 16B, 9670 Løgstør

Virksomhed:

HMN Entreprenøren A/S, Havnegade 80, 9670 Løgstør

CVR nr.: 33367066,

Matr. nr.: 120d Løgstør Markjorde

Ejer af ejendommen

HMN Entreprenøren A/S, Himmerlandsvej 16B, 9670 Løgstør

Godkendelsen omfatter:

Godkendelsen omfatter mellemdepot til jord fra virksomhedens projekter og mellemdepot til byggeaffald samt asfaltstykker og haveaffald.

Virksomheden har dermed aktiviteter indenfor følgende listepunkter:

K212 Anlæg for midlertidig oplagring af ikke-farligt affald eller affald af elektrisk og elektronisk udstyr forud for nyttiggørelse eller bortskaffelse med en kapacitet for tilførsel af affald på 30 tons om dagen eller med mere end 4 containere med et samlet volumen på mindst 30 m³, bortset fra anlæg omfattet af listepunkt 5.5 i bilag 1 til bekendtgørelse om godkendelse af listevirksomhed eller listepunkt K 211 i bilag 2 til bekendtgørelse om godkendelse af listevirksomhed.

Vurdering

I miljøgodkendelsen er der taget stilling til alle virksomhedens processer. Det er kommunens vurdering, at virksomheden ikke vil medføre væsentlige påvirkninger på miljøet, når de anførte vilkår overholdes.

Vesthimmerlands Kommune vurderer, at miljøgodkendelsen ikke opfylder betingelserne for at være VVM-pligtig i henhold til VVM-lovens §21, idet virksomheden må antages ikke at kunne få væsentlig indvirkning på det omgivende miljø. Miljøgodkendelsen kan derfor meddeles uden udarbejdelse af en VVM-redegørelse.

Dato: 28. februar 2018

Udarbejdet af: Gitte Sørensen

Kvalitetssikret af

Gitte Sørensen

Bettina Dahl Pedersen

Civilingeniør

Miljømedarbejder

Godkendelse er gældende fra: 28. februar 2018

Klagefrist udløber: 28. marts 2018

Søgsmålsfrist udløber: 28. august 2018

¹ Lov om miljøbeskyttelse nr. 358 af 6. juni 1991 jævnfør, LBK nr. 966 af 23. juni 2017

Sammendrag

Der meddeles miljøgodkendelse til et mellemdepot af jord med tilhørende karteringsplads fra virksomhedens egne projekter. Der er hovedsagelig tale om vejjord. Herudover et mellemdepot til rene betonmaterialer samt opbevaring af asfalt og haveaffald i containere.

Virksomheden er omfattet af listepunkt K212; jf. bilag 2 i godkendelsesbekendtgørelsen².

I bekendtgørelse om standardvilkår i godkendelse af listevirksomhed³ er der fastsat standardvilkår, der skal benyttes ved godkendelse af listevirksomhed af brancher nævnt i bekendtgørelsen. Der er opstillet standardvilkår for listepunkt K 212.

Standardvilkårene er repræsentative og baseret på den bedste tilgængelige teknik for branchen. Vilkår, der ikke er vurderet relevant for virksomheden, er ikke medtaget.

Ud over standardvilkårene er der opstillet en række supplerende vilkår blandt andet vedrørende støj, som ikke er omfattet af standardvilkårene. Herudover er der stillet supplerende vilkår vedr. jordhåndtering samt afsluttende undersøgelser efter endt anvendelse af arealet.

Der er tale om anlæggelse af en helt ny virksomhed.

Som grundlag for behandling af ansøgningen er der indgået følgende materiale:

- Ansøgning, modtaget den 18. januar 2018.

Der er med denne miljøgodkendelse ikke taget stilling til eventuel godkendelse efter anden lovgivning – for eksempel efter byggeloven eller arbejdsmiljøloven.

Vilkår

Standardvilkår

Generelt

1. Ved ophør af virksomhedens drift skal virksomheden træffe de nødvendige foranstaltninger for at undgå forurensningsfare og for at bringe stedet tilbage i tilfredsstillende tilstand. En redegørelse for disse foranstaltninger skal fremsendes til tilsynsmyndigheden senest 3 måneder før driften ophører.

Indretning og drift af mellemdepot til beton og mellemdeponering af øvrigt affald

2. Virksomheden skal udarbejde en driftsinstruks, der beskriver, hvordan personalet skal foretage fornøden modtagekontrol, og hvordan de skal forholde sig i tilfælde af driftsforstyrrelser og uheld. Driftsinstruksen skal altid være tilgængelig for og kendt af personalet.
3. Virksomheden må kun modtage, opbevare og neddele affaldsfraktioner i forhold til nedstående:

Affaldstype	Mængder pr. år/max-mængde på pladsen	Opbevaringssted	Håndtering
Tegl og beton, rene materialer	2000 m ³ / 500 m ³	Ubefæstet areal, stabilt grus	Mellemdepot

² Bekendtgørelse om godkendelse af listevirksomhed, BEK nr. 1458 af 12. december 2017

³ Bekendtgørelse om standardvilkår i godkendelse af listevirksomhed, BEK nr. 1474 af 12. december 2017

Asfaltstykker/ knust asfalt	500 m ³ / 100 m ³	Overdækket tæt container	Mellemd Depot
Brændbart	200 tons	Container	Mellemd Depot
Jern og metal	20 tons	Container	Mellemd Depot
Plastrør	10 tons	Container	Mellemd Depot
Jord	5000 m ³ / 1000 m ³	Ubefæstet areal, stabilt grus	Mellemd Depot
Haveaffald	200 ton	Container	Mellemd Depot

4. Affaldet skal kontrolleres ved modtagelsen og hurtigst muligt placeres i de dertil beregnede områder/containerne.
5. Ikke relevant, da der ikke modtages bygge- og anlægsaffald, der indeholder farligt affald eller asbest.
6. Hvis virksomheden modtager affald, der ikke er omfattet af virksomhedens miljøgodkendelse, og som det ikke umiddelbart er muligt at afvise, skal affaldet placeres i et særskilt oplagsområde og hurtigst muligt bortskaffes. Såfremt der er tale om farligt affald eller asbest, skal affaldet opbevares enten i en overdækket container eller på et område under tag og med tæt belægning.

Indretning og drift af mellemd Depot til jord, herunder jord til kartering

7. Pladsen til modtagelse af jord skal være indhegnet (volde), således at uautoriseret aflæsning ikke kan finde sted.
8. Der må kun modtages jord til henlæggelse på et dertil indrettet areal.
9. Der må ved etablering og drift af anlægget ikke ske påvirkning af det nærliggende naturareal umiddelbart syd for pladsen. Herunder afstrømning af overfladevand med forurenende stoffer.
10. Der må kun modtages jord på pladsen fra virksomhedens egne projekter.
11. Der må ikke indkøres jord fra V1 og V2 kortlagte arealer, med mindre at jorden opbevares i lukkede containere og genanvendes på de lokaliteter, hvorfra den er opgravet.
12. De indkørte jordpartier skal holdes fysisk adskilt og markeres med ID-nummer, dato for modtagelse og oprindelseslokalitet.
13. Jord som indeholder bygningsaffald, slagge eller lignende må ikke indkøres på pladsen.
14. Der må ikke indkøres jord på pladsen med tegn på forurening i form af syn og lugt.
15. Der må maksimalt opbevares 1000 m³ jord i mellemd Depot på pladsen af gangen.
16. Jorden skal indkøres til kartering. Karteringsjord defineres som jord, hvor det på forhånd ikke vides, hvad forureningsgraden er, eller jord hvor der ikke er taget tilstrækkelige analyser af jorden efter gældende regler.
17. Jord som modtages til kartering, skal som udgangspunkt karteres (dvs. at der udtages jordprøver) inden for følgende tidsfrister
 - For jordpartier under 200 tons: senest 14 dage efter modtagelse af første læs
 - For jordpartier mellem 200 og 1000 tons: 14 dage efter modtagelse af første læs
18. Partier af jord til kartering betragtes som modtaget ved første læs.

19. Der må ikke modtages vej jord på depotet, der overstiger de værdier som fremgår af tabel 1:

Tabel 1. Grænseværdier for forurenede stoffer i tilført jord

Stof	Maks. koncentration (mg/kg TS)
Bly (Pb)	400
Cadmium (Cd)	5
Chrom total (Cr total)	1.000
Chrom VI (Cr VI)	20
Kobber (Cu)	1.000
Nikkel (Ni)	30
Zink (Zn)	1.000
Benzen	i.p.
C ₆ -C ₁₀ kulbrinter	25**
C ₁₀ -C ₁₅ kulbrinter	40**
C ₂₀ -C ₂₀ kulbrinter	55**
>C ₂₀ -C ₃₅ kulbrinter	300**
Sum af kulbrinter, C ₆ -C ₃₅	300**
PAH total*	40
Benz(a)pyren	3
Dibenz(a,h)antracen	3

*Bestemmes som summen af flouranthen, benz(b+j+k)flourantehn, benz(a)pyren, dibenz(a,h)antrchen og indeno(1,2,3-cd)pyren, i henhold til Miljøstyrelsens vejledning nr. 6/1998. Alle øvrige stoffer skal vurderes særskilt. **Reflabmetode 1

20. Jord som i enkeltprøverne overskrider grænseværdierne i tabel 1 på mere end 50 %, må ikke modtages på mellemdepotet.
21. Jord til kartering skal være karakteriseret senest 14 dage efter, at alle analyseresultaterne fra jordpartiet foreligger.
22. Karteringsjorden til prøvetagning oplægges i miler/jordbunker, som foreskrevet i den til enhver tid gældende jordflytningsbekendtgørelse.
23. Udtagning af jordprøver, analysekrav og prøveantal skal udføres i overensstemmelse med den til enhver tid gældende jordflytningsbekendtgørelse. Analyseresultaterne skal opbevares i mindst 2 år, og forevises kommunen på forlangende.
24. Udtagning af jordprøver i forbindelse med kartering kan udføres af en intern kvalificeret prøvetager. Hvis der lovæssigt indføres regler om akkreditering/godkendelse af prøvetagere, finder disse regler dog anvendelse.
25. Jord som efter kartering viser sig ikke at overholde grænseværdierne i Tabel 1 skal straks overdækkes og bortskaffes, efter forudgående anmeldelse, til godkendt modtager indenfor 5 arbejdsdage.
26. Den jord, som i henhold til tabel 1 kan mellemdeponeres på pladsen, skal løbende enten genanvendes i virksomhedens projekter eller alternativt bortskaffes til godkendt modtager.

Nedlukning af pladsen

27. Ved ophør af pladsen som mellemdepot af jord, skal pladsen ryddes. Det skal, hvis Vesthimmerlands Kommune vurderer det, dokumenteres ved prøver til analyse, at området efterlades uforurenet. Vesthimmerlands Kommune skal godkende antal og placering af prøvesteder.
28. Evt. overskudsjord skal bortskaffes til godkendt modtager.

Luftforurening

29. Der må ikke forekomme støvgener fra pladsen, som Vesthimmerlands Kommune anser som væsentlige for omgivelserne.
30. Ved væsentlige støvgener skal virksomheden iværksætte støvdæmpende foranstaltninger, såsom vanding af lagerbunker.

Egenkontrol

31. Der skal føres en logbog, hvori alle tilførte partier af jord som indkøres på mellemdepotet skal registreres. Logbogen skal være digital. Det skal på ethvert tidspunkt være muligt at udskrive en liste over alle tilførte jordpartier.

Et parti jord defineres som en mængde ensartet jord stammende fra samme lokalitet f.eks. en vejstrækning.

32. Af logbogen skal følgende fremgå:
 - Hvor det enkelte parti stammer fra
 - Mængden i tons
 - Dato for modtagelse
 - Dato for udtagelse af prøver til analyse
 - Analyseresultater og karakterisering af det enkelte jordparti
 - Dokumentation for korrekt bortskaffelse af jord, som efter kartering viser sig at overskride grænseværdierne i tabel 1.
 - Redegørelse for, hvor jorden efterfølgende er bortskaffet til i tilfælde af, at grænseværdierne i tabel 1 er overholdt.
33. Logbogen skal indsendes til Vesthimmerlands Kommune 1 gang årligt i december måned.

Supplerende vilkår

Generelt

34. Godkendelsen bortfalder, såfremt den ikke er udnyttet inden 2 år efter, at endelig godkendelse er meddelt. Ved endelig godkendelse forstås, at eventuelle indgående klager over godkendelsen er behandlet.
35. Indretning og drift skal være i overensstemmelse med det, der er beskrevet i ansøgningen, med mindre andet fremgår af den miljøtekniske redegørelse eller af vilkårene.

Driftstider

36. Tilladte driftstider

Driftstider	Hverdage
Til- og frakørsel til virksomheden	6.30-18.00

Støj

37. Driften af virksomheden må ikke medføre, at dens samlede bidrag til støjbelastningen overstiger grænseværdierne i tabel 2. Til virksomhedens samlede bidrag hører stationære og mobile støjkilder.

Hvis det konstateres, at virksomheden støjer i andre områder, vil det blive påbudt, at de vejledende støjkrav for områderne skal dokumenteres overholdt.

Tabel 2: Grænseværdier for virksomhedens samlede bidrag til støjniveauet i omgivelserne.			
Områdetype (faktisk anvendelse)	Tidspunkter		
	Mandag – fredag Kl. 07:00 – 18:00 Lørdage Kl. 07:00 – 14:00	Mandag – fredag Kl. 18:00 – 22:00 Lørdage Kl. 14:00 – 22:00 Søn- og helligdage Kl. 07:00 – 22:00	Alle dage Kl. 22:00 – 07:00
Erhvervs- og industriområder med forbud mod generende virksomheder	60	60	60
Blandet bolig og erhvervsområder	55	45	40
Boligområder	45	40	35
Referencetidsrum	8 timer	1 timer	0,5 timer

Tallene er angivet som det ækvivalente, korrigerede støjniveau i dB(A) som funktion af tidsrum og områdetype. Støjbelastningen er det ækvivalente, korrigerede støjniveau i dB(A) beregnet eller målt i punkter i 1,5 meters højde over terræn.

Om natten må støjen ved spidsbelastning maksimalt ligge 15 dB(A) højere end grænseværdien.

Referencetidsrummet er længden af tidsrummet med størst støjbelastning indenfor den angivne periode. Grænseværdierne skal være overholdt indenfor dette tidsrum.

Lavfrekvent støj, infralyd og vibrationer

38. Driften af virksomheden må ikke medføre, at belastningen med lavfrekvent støj målt som A-vægtet lydtryksniveau (10-160 Hz) samt belastningen med infralyd – målt som G-vægtet infralydniveau og endelig belastningen med vibrationer – målt som vægtet accelerationsniveau, Law overstiger grænserne i tabel 3.

Tabel 3: Grænseværdier for virksomhedens bidrag til lavfrekvent støj, infralyd og vibrationer i omgivelserne			
	Lavfrekvent støj: $L_{pa, LF}$	Infralyd, L_{pG}	Vibrationer, L_{aw}
Boliger, kl. 7:00 – 18:00	25	85	75
Boliger, kl. 18:00 – 7:00	20	85	75
Kontorer, undervisningslokaler, andre støjfølsomme rum i virksomheder	30	85	80
Øvrige rum i virksomheder	35	90	85

Grænseværdierne for lavfrekvent støj og infralyd gælder for ækvivalent niveauet over et måletidsrum på 10 minutter, ved den kraftigste støjbelastning. Vibrationsgrænserne gælder for det maksimale KB-vægtede accelerationsniveau med tidsvægtning S.

Tilsyn og Kontrol

39. Som dokumentation for at godkendelsens vilkår overholdes, kan virksomheden højst

1 gang årligt blive pålagt at udføre følgende:

- Målinger eller beregninger af støj, lavfrekvent støj, infralyd og vibrationer. Undersøgelsen skal udføres af en person eller et firma, der er godkendt af Miljøstyrelsen.

Inden målinger og beregninger foretages, skal undersøgelsesprogrammet godkendes af kommunen.

Med mindre andet aftales med kommunen, skal målinger og beregninger udføres efter retningslinjerne i Miljøstyrelsens vejledninger og metodebeskrivelser.

40. Hvis målinger eller beregninger sandsynliggør, at godkendelsens vilkår overskrides, skal virksomheden, senest 1 mdr. efter at resultatet foreligger indsende projekt og tidsplan for gennemførelse af afhjælpende foranstaltninger, til kommunens godkendelse.

Ændringer på virksomheden

41. Enhver drifts- eller bygningsmæssig ændring skal anmeldes til kommunen inden gennemførelsen. Kommunen vurderer, om de aktuelle planer for ændringer/udvidelse kan ske inden for rammerne af denne godkendelse.

42. Ændringer i virksomhedens ledelse skal også anmeldes til kommunen.

Virksomhedens ophør

43. Virksomheden skal i forbindelse med eventuelt ophør træffe de nødvendige foranstaltninger, for at undgå forurensningsfare og for at bringe stedet tilbage i en tilfredsstillende tilstand.

Senest en måned efter, at der er truffet beslutning om virksomhedens ophør, skal tilsynsmyndigheden modtage en tidsplan for nedlukning og afvikling af anlæg samt rydning af arealet.

Planen skal redegøre for:

- Rydning af udendørsarealer samt bortskaffelse af virksomhedens affald

Miljøteknisk beskrivelse og vurdering

På baggrund af ansøgningsmateriale er der foretaget en miljøteknisk beskrivelse og vurdering af virksomheden.

Både miljøteknisk beskrivelse og vurdering er yderligere beskrevet i nedenstående afsnit.

Det er kommunens samlede vurdering, at virksomheden ikke vil medføre væsentlig påvirkning på miljøet, når de anførte vilkår overholdes.

Beskrivelse af virksomheden

I forbindelse med virksomhedens projekter ønsker HMN Entreprenøren godkendelse til anvendelse af et areal på Havnevej 80, 9670 Løgstør som mellemdepot og prøvetagning af overskudsjord samt til mellemdeponering af beton. Der ønskes desuden godkendelse til mellemdepot af øvrige affaldstyper, som opbevares i containere, herunder asfaltstykker / knust asfalt, haveaffald mv.

Pladsen er ca. 3230 m² stor og er omringet af en vold. Foruden volden, er der hegn omkring og en bom for indkørsel.

På pladsen er der stabilgrus i bunden.

Depotet er tiltænkt jordhåndtering fra egne projekter så som veje, vand, kloak og fjernvarme.

Driftstider vil være hverdage fra kl. 06.30 til 18.00.

Jordet vil blive lagt i dynger/miler for hvert projekt, og med afmærkning.



= Jorddepot



= Miler



= Jordvold

= Hegn

Der er ingen afvanding til regnvandssystemet eller spildevandssystemet.

Der vil maksimalt være deponeret 1000 m³ jord på pladsen. Der forventes flyttet i ca. 5000 m³ ind og ud af pladsen årligt.

Beliggenhed og fysisk planlægning

Mellemdetottet anlægges på ejendommen, Havnevej 80, 9670 Løgstør, matr. nr. 120d, Løgstør Markjorder.

Området er beliggende i byzone i Løgstør. Området er i henhold til kommuneplanen udlagt til blandet bolig og erhverv. Området er omfattet af lokalplan nr. 116 område til erhvervs- og boligformål mellem Havnevej og Bredgade i Løgstør.

Kommunens vurdering

Det er kommunens vurdering, at mellemdetottet kan anlægges i området i henhold til planlægningen ved overholdelse af de angivne vilkår. Vurderingen bunder bl.a. i, at der er tale om et mellemdetottet med begrænset aktivitet.

Transport til og fra virksomheden vil foregå via Havnevej. Der vil være tale om en transport til og fra virksomheden på maksimalt 10-15 lastbiler pr. arbejdsdag.

Virksomhedens placering fremgår af bilag 2.

Produkt

Der vil ske mellemdetotering af jord fra virksomhedens egne projekter på arealet. Herudover et mellemdetottet til rene betonmaterialer samt opbevaring af asfalt og haveaffald i containere.

Etablering

Virksomhedens oplysninger

Startdato for virksomhedsaktiviteter er oplyst til 1. februar 2018.

Kommunens vurdering

Virksomheden placeres i byzone et areal, der er udlagt til erhverv.

Indretning og drift

Virksomhedens oplysninger

Indretning

Der indrettes en plads til jord mv.

Se i øvrigt afsnit vedr. beskrivelse af virksomheden.

Kommunens vurdering

Det er Kommunes vurdering, at de ønskede aktiviteter kan foregå på ejendommen under forudsætning af, at de stillede vilkår overholdes.

Driftstid/ansatte

Virksomhedens driftstider vil være:

mandag – fredag, kl. 06:30 – kl. 18:00

Pladsen vil være delvis bemandet i åbningstiden. Når pladsen ikke er bemandet vil den være aflåst med bom. Det er vurderet, at de ansøgte driftstider kan tillades, specielt set i forhold til, at virksomheden er beliggende i et erhvervsområde.

Maskiner/anlæg

Der vil blive benyttet følgende maskiner/anlæg på virksomheden:

- Dozer
- Lastbil – transport til og fra virksomheden

Råvarer, hjælpestoffer, energi og vand

Virksomhedens oplysninger

Der er ikke oplyst om forbrug af råvarer, hjælpestoffer, energi og vand.

Kommunens vurdering

Man må formode, at virksomheden ikke har brug for råvarer, hjælpestoffer, men måske vand i forbindelse med støvdæmning.

Forslag til egenkontrol

Virksomhedens oplysninger:

Der er ikke angivet forslag til egenkontrol.

Kommunens vurdering:

Der skal føres egenkontrol efter godkendelsens vilkår 31-33.

Kommunen finder, at de fastsatte vilkår til egenkontrol giver en yderligere miljøbeskyttelse.

Støj, lavfrekvent støj, infralyd og vibrationer

Der vil forekomme støj i forbindelse med

- Aflæsning af biler.
- Kørsel med lastbiler til og fra virksomheden.
- Håndtering af jord på pladsen.

Kommunens vurdering

Virksomheden er placeret i byzone i et område udlagt til blandet bolig og erhverv. Det vurderes, at virksomheden med de givne aktiviteter vil kunne overholde de vejledende støjvilkår.

Såfremt der efterfølgende konstateres støjgener, vil kommunen kræve dokumentation for, at kravene overholdes, og om nødvendigt, at der gennemføres støjbegrænsning i form af f.eks. støjvolde.

Luft og lugt

Det vurderes ikke, at der vil forekomme lugt og luftgener fra virksomheden.

Kommunens vurdering

Det vurderes, at driften af virksomheden ikke vil give anledning til gener fra luftafkast eller lignende eller lugtgener fra virksomhedens aktiviteter. Der vil kunne forekomme støvgener fra jordhåndteringen.

Affald

Virksomhedens oplysninger

Virksomheden har ikke oplyst om affaldsproduktion ved aktiviteten.

Kommunens vurdering

Det vurderes ikke, at virksomheden vil producere affald ved virksomhedsaktiviteten.

Jordforurening og grundvand

Virksomhedens oplysninger

Der er ikke oplyst om risikoen for jord- og grundvandsforurening fra aktiviteten.

Kommunens vurdering

Der er stillet vilkår til håndteringen af det lettere forurenede jord på ejendommen. Der er stillet vilkår til håndteringen af jorden, prøveudtagning mv. Der er endvidere stillet vilkår om en eventuel efterfølgende undersøgelse af arealet benyttet til mellemdeponering af jorden.

Virksomheden er beliggende indenfor område uden drikkevandsinteresse og udenfor et indvindingsopland til vandværket. Der er tale om et område, hvor der er ca. 2 km til nærmeste indvindingsopland, der er placeret sydvest for arealet, grundvandsstrømningen er mod nord / nordvest ud mod fjorden.

Med udgangspunkt i ovenstående samt de stillede vilkår i miljøgodkendelsen vurderes det ikke, at der er knyttet væsentlig risiko for forurening af jord og grundvand til virksomhedsaktiviteten.

Overjordiske tanke

Virksomhedens oplysninger

Der er ikke oplysninger om, at der etableres overjordiske eller nedgravede olietanke.

Kommunens vurdering

Det er kommunens vurdering, at eventuelle tanke ikke vil omfatte en forureningsrisiko, hvis de etableres efter gældende regler.

Spildevand

Virksomhedens oplysninger

Der forekommer ingen vandafledning fra pladsen. Overfladevand nedsives.

Kommunens vurdering

Der er udelukkende tale om naturlig nedsivning af overfladevand fra pladsen. Det vurderes, at risikoen for en forurening af overfladevandet er minimal, hvis virksomheden overholder de stillede vilkår.

Bedst tilgængelige teknik

Virksomheder omfattet af branchebilag skal i ansøgningen ikke redegøre for bedst tilgængelig teknik (BAT) inden for de områder, som standardvilkårene dækker, idet BAT netop er indarbejdet i standardvilkårene.

Kommunen vurderer, at virksomheden ikke udfører aktiviteter udover dem, som er beskrevet i standardvilkårene og kommunen vurderer derfor, at virksomhedens indretning og drift vil bygge på bedst tilgængelige teknik.

Risiko

Virksomheden er ikke omfattet af risikobekendtgørelsen⁴.

På det foreliggende grundlag vurderes det, at der ikke er knyttet væsentlig risiko til virksomheden.

VOC

Virksomheden er ikke omfattet af VOC-bekendtgørelsen⁵.

Mulige driftsforstyrrelser eller uheld

Virksomhedens oplysninger

Virksomheden har ikke oplyst om mulige driftsforstyrrelser eller uheld.

Kommunens vurdering

Det er kommunens vurdering, at der ikke er knyttet væsentlige miljømæssige driftsforstyrrelser og uheld til driften af virksomheden. Almindelig sund fornuft vil yderligere minimere risikoen for uheld.

⁴ Bekendtgørelse om kontrol med risikoen for større uheld med farlige stoffer, BEK nr. 372 af 25. april 2016

⁵ Bekendtgørelse om anlæg og aktiviteter, hvor der bruges organiske opløsningsmidler i visse aktiviteter, BEK nr. 1491 af 7. december 2015

Virksomhedens relationer til Miljøbeskyttelseslovens §§ 34 og 40a

Kommunens vurdering

Af miljøbeskyttelseslovens § 34 stk. 3 fremgår det indirekte, at der i forbindelse med miljøgodkendelse af en virksomhed skal foreligge oplysninger om virksomhedens ejerforhold, bestyrelse og daglige ledelse, så miljømyndighederne kan vurdere, om nogle af disse personer er omfattet af lovens § 40 a, der omhandler kriterier for tilbagekaldelse af meddelt godkendelse, nægtelse af godkendelse og fastsættelse af særlige vilkår om sikkerhedsstillelse.

Det er i lovens § 40 b. stk. 1 anført, at miljø- og energiministeren opretter et miljøansvarlighedsregister over de personer og selskaber m.v., der er omfattet af § 40 a.

Da ingen i virksomhedens ledelse er anført i dette register, kan der meddeles godkendelse uden særlige vilkår om sikkerhedsstillelse.

Internationale naturbeskyttelsesområder (Natura 2000) og beskyttede arter

Vesthimmerlands Kommune har vurderet, at projektet ikke påvirker det nærmeste Natura 2000-område nr. 16 Løgstør Bredning, Vejlerne og Bulbjerg, habitatområde H16, Fuglebeskyttelsesområde F12 (Løgstør Bredning, Livø, Veggesund og Skarrehage) samt Ramsarområde R6 (Vejlerne og Løgstør Bredning) væsentligt, hvorfor det er vurderet, at der ikke skal udarbejdes en konsekvensvurdering for det ansøgte anlægs påvirkning af ovennævnte Natura 2000 områder. Områderne ligger i en afstand af ca. 140 m. fra det ansøgte projekt.

Vesthimmerlands Kommune vurderer, at det ansøgte ikke vil medføre nogen påvirkning af arter og naturtyper, der er udpegningsgrundlag for habitat- eller fuglebeskyttelsesområdet.

Vurdering af Virkninger på Miljøet

Virksomheden er omfattet af punkt 11b Anlæg til bortskaffelse af affald (projekter, som ikke er omfattet af bilag 1).

Vesthimmerlands Kommune vurderer, at tillægget til virksomhedens miljøgodkendelse ikke opfylder betingelserne for at være VVM-pligtig i henhold til VVM-lovens §21, idet virksomheden må antages ikke at kunne få væsentlig indvirkning på det omgivende miljø. Miljøgodkendelsen kan derfor meddeles uden udarbejdelse af en VVM- miljøkonsekvensrapport..

Vandplaner

Virksomhedens placering er vurderet i forhold til Vandplanerne

Da anlægget ikke vurderes at kunne påvirke overfladevand eller grundvandsressourcen, vurderes virksomhedens placering at være i overensstemmelse med Vandplanens retningslinjer.

Øvrige oplysninger

Der er ikke øvrige oplysninger fra virksomheden

Retsbeskyttelse

Miljøgodkendelsen er omfattet af en retsbeskyttelsesperiode på 8 år fra modtagelsen eller ved påklage 8 år fra endelig afgørelse. Efter de 8 år er godkendelsen fortsat gældende, men herefter kan kommunen tage de enkelte vilkår op til revurdering. Denne miljøgodkendelse er dog kun gældende for en midlertidig periode.

I særlige tilfælde kan godkendelsens vilkår tages op til revurdering tidligere.

Lovgivning

Godkendelsen er meddelt i henhold til § 33 i miljøbeskyttelsesloven. Reglerne vedrørende miljøgodkendelse fremgår af lovens kapitel 5 samt godkendelsesbekendtgørelsen.

Offentliggørelse

Godkendelsen vil blive annonceret på www.vesthimmerland.dk. Godkendelsen er gældende fra den dag den er annonceret på hjemmesiden.

Tilsynsmyndighed

Vesthimmerlands Kommune er tilsynsmyndighed og har ret til, på et hvert tidspunkt at kontrollere, at ovennævnte vilkår og forudsætninger i miljøgodkendelsen overholdes.

Klagevejledning

I kan klage over kommunens afgørelse. Alle, der har væsentlig individuel interesse i sagen, samt en række foreninger og organisationer kan klage over kommunens afgørelse.

Afgørelsen i henhold til Miljøbeskyttelseslovens kap. 5 kan påklages indtil 4 uger fra modtagelsen af afgørelsen. Klagen skal indsendes via Klageportalen til Miljø- og fødevareklagenævnet.

Borgere, virksomheder og organisationer, som skal anvende Klageportalen, tilgår Klageportalen via borger.dk eller virk.dk. Der er direkte link via Miljø- og Fødevareklagenævnet hjemmeside nmkn.dk.

Miljø- og Fødevareklagenævnet skal have modtaget klagen senest 4 uger efter at afgørelsen er annonceret.

Efter klagefristens udløb vil du blive orienteret, om der er klaget eller ej.

Der kan være gebyr på at klage. Reglerne kan du se på Miljø- og Fødevareklagenævnet hjemmeside www.nmkn.dk.

Hvis du vil prøve kommunens afgørelse ved en domstol, skal sagsanlæg ske inden 6 måneder efter offentliggørelsen.

Vi gør opmærksom på, at I som part i sagen, har ret til fuld aktindsigt.

Underretning

Følgende myndigheder, institutioner og personer er underrettet om denne afgørelse og har modtaget kopi af denne miljøgodkendelse.

Danmarks Naturfredningsforening – dnvesthimmerland-sager@dn.dk og vesthimmerland@dn.dk

Friluftsrådet v. Christian Kragh, Koldsmindevej 21, 9240 Nibe – kraghchr@post3.tele.dk

Miljøstyrelsen Århus – aar@mst.dk

Naturstyrelsen – nst@nst.dk

Sundhedsstyrelsen, Embedslægeinstitutionen i Nordjylland – senord@sst.dk

Vesthimmerlands Museum – byggesager@vmus.dk.

Vesthimmerlands Vand A/S – post@vesthimmerlandsvand.dk

Bilagliste

Bilag 1: Stamoplysninger

Bilag 2: Oversigtstegning

Bilag 1: Stamoplysninger

Virksomhedens art: Hovedaktivitet: K212

Ansøgers navn: HMN Entreprenøren

Ansøgers adresse: Himmerlandsvej 16B, 9670 Løgstør

Virksomhedens navn: Hmn Entreprenøren

Virksomhedens adresse: Havnevej 80, 9670 Løgstør

Virksomhedens telefonnr.: 96668800

Virksomhedens e-mail: info@hmn-as.dk

Virksomhedens kontaktperson: Peter Jensen

E-mail, kontaktperson: pj-hmn-as.dk

CVR-nr./P-nr.: 33367066

Matr. nr.: 120 d, Løgstør markjorder

Godkendelses- og tilsynsmyndighed: Vesthimmerlands Kommune,
Vestre Boulevard 7
9600 Aars
Tlf. 99667000
post@vesthimmerland.dk

Sagsbehandler: Gitte Sørensen
goso@vesthimmerland.dk





Kvalitetssikret af: Bettina Dahl Pedersen
bdp@vesthimmerland.dk

Sags nr.: 820-2017-46699

Godkendelse er gældende fra: 28. februar 2018

Bilag 2: Oversigtstegning



-  = Jorddepot  = Miler
 = Jordvold  = Hegn

Vesthimmerlands Kommune
Vestre Boulevard 7
9600 Aars
Telefon: 99 66 70 00
www.vesthimmerland.dk
post@vesthimmerland.dk



VESTHIMMERLANDS
KOMMUNE

- lyst til at gøre en forskel

HMN EJENDOMME ApS
Himmerlandsvej 16B
9670 Løgstør

Dato: 28. februar 2018

Natur, Miljø og Sekretariat

Frederik IX's Plads 1
9640 Farsø

Sagsnr.:

820-2017-46699

Dokumentnr.:

820-2018-35018

Sagsbehandler:

Gitte Sørensen

Telefon: 9966 7123

Mobil:

Mail: goso@vesthimmerland.dk

VVM-screenings afgørelse

Vesthimmerlands Kommune har den 18. januar 2018 modtaget jeres anmeldelse om etablering af et mellemdepot til jord og beton samt øvrige affaldstyper.

Projektet betragtes som anlæg til bortskaffelse af affald, som er opført under kategorien 11b på bilag 2 i VVM loven¹.

Afgørelse:

Vesthimmerlands Kommune træffer hermed afgørelse om, at projektet ikke kræver en miljøkonsekvensrapport og derfor ikke kræver udarbejdelse af en særlig vurdering af projektets virkninger på miljøet (der ikke er krav om miljøvurdering og tilladelse) jf. VVM-loven § 21

Vurderingen er foretaget på baggrund af en screening i henhold til kriterierne i bilag 6 i loven.

Konklusionen er, at projektet ved dets art, dimension og placering vurderes ikke at få væsentlig indvirkning på miljøet. Screeningsskemaet vedlægges som bilag.

På baggrund af projektansøgningen er det vurderet, at projektet ved dets art, dimension og placering ikke antages at få væsentlig indvirkning på miljøet. Der er særligt lagt vægt på, at projektet ikke placeres et område med særlige drikkevandsinteresser eller indenfor indvindingsopland til vandværket.

Sagens oplysninger:

Ansøgningen er indgivet i henhold til § 19 i VVM-loven.

Afgørelsen er truffet med udgangspunkt i jeres VVM-ansøgning og på baggrund af de miljømæssige forudsætninger, som er gældende på screeningstidspunktet samt de stillede vilkår i miljøgodkendelsen.

¹ Bekendtgørelse af lov om miljøvurdering af planer og programmer og af konkrete projekter (VVM) nr. 448 af 10. maj 2017

Der skal ikke laves en nærmere konsekvensvurdering af projektets indvirkninger på Natura 2000-områder, jf. habitatbekendtgørelsen². Det skyldes, at projektet ikke i sig selv, eller i forbindelse med andre planer og projekter, vurderes at kunne påvirke bilag IV-arter eller Natura 2000 områder væsentligt.

Hvis projektet ændres, er I forpligtet til at informere den påtænkte ændring for at få afgjort, om ændringen udløser VVM-pligt.

Hvis der går længere tid, inden I udnytter en meddelt godkendelse til at påbegynde det anmeldte projekt, bør I foretage fornyet ansøgning for at sikre, at grundlaget for afgørelsen fortsat er til stede.

En screeningsafgørelse efter § 21 bortfalder, hvis den ikke er udnyttet, inden 3 år efter at de er meddelt, eller ikke har været udnyttet i tre på hinanden følgende år, jf. VVM-lovens § 39.

Afgørelsen er ikke en tilladelse, men alene en afgørelse om, at der til projektet ikke skal udarbejdes en miljøkonsekvensrapport, før kommunen kan meddele tilladelse til det ansøgte. Projektet kræver følgende øvrige tilladelser, som behandles særskilt: miljøgodkendelse og spildevandstilladelse.

Offentliggørelse:

Afgørelsen er offentliggjort på www.vesthimmerland.dk den 28. februar 2018.

Klagevejledning:

Afgørelsen kan påklages til Miljø- og Fødevarerklagenævnet inden 4 uger efter annonceringen af afgørelsen. Se vedlagte klagevejledning for nærmere oplysninger om klagefrist m.v.

Med venlig hilsen

Gitte Sørensen
Civilingeniør

Bilag:

- Klagevejledning
- VVM-screening

Sendt i kopi til:

- Danmarks Naturfredningsforening – dnvesthimmerland-sager@dn.dk og vesthimmerland@dn.dk
- Friluftsrådet v. Christian Kragh, Koldsmindvej 21, 9240 Nibe – kraghchr@post3.tele.dk
- Miljøstyrelsen Århus – aar@mst.dk
- Naturstyrelsen – nst@nst.dk

² Bekendtgørelse nr. 926 af 27. juni 2016 om udpegning og administration af internationale naturbeskyttelsesområder samt beskyttelse af visse arter

- Sundhedsstyrelsen, Embedslægeinstitutionen i Nordjylland – senord@sst.dk
- Vesthimmerlands Museum – byggesager@vmus.dk.
- Vesthimmerlands Vand A/S – post@vesthimmerlandsvand.dk

Vejledning om klage og søgsmål

Der kan klages over kommunens afgørelse indtil 4 uger efter offentliggørelsen.

Enhver med retlig interesse i sagens udfald og landsdækkende foreninger og organisationer, der som formål har beskyttelsen af natur og miljø eller varetagelsen af væsentlige brugerinteresser inden for arealanvendelsen og har vedtægter eller love, som dokumenterer deres formål, og som repræsenterer mindst 100 medlemmer kan klage over kommunens afgørelse.

Se nærmere om klageregler på Miljø- og Fødevareklagenævnet hjemmeside www.nmkn.dk.

Du skal sende klagen til Miljø- og Fødevareklagenævnet via Klageportalen, som du finder på www.borger.dk eller www.virk.dk – søg efter 'Klageportal'.

Klagen skal være indsendt via klageportalen senest 4 uger efter afgørelsen er offentligt bekendtgjort.

Det er belagt med gebyr at klage. Reglerne om dette fremgår af Miljø- og Fødevareklagenævnets hjemmeside.

Hvis kommunens afgørelse ønskes afprøvet ved en domstol, skal et evt. sagsanlæg i henhold til loven være anlagt inden 6 måneder efter at afgørelsen er meddelt.

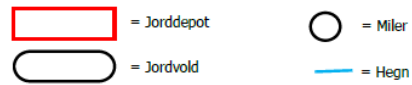
Vi gør opmærksom på, at du, som part i sagen, har ret til fuld aktindsigt.

Bilag A

Skema til brug for screening (VVM-pligt)

VVM Myndighed	Vesthimmerlands Kommune
Basis oplysninger	Der er ansøgt om mellemdpot til ren jord, beton mv. på Havnevej 80, 9670 Løgstør matr. nr. 120d Løgstør Markjorde
Projekt beskrivelse – jf. anmeldelsen:	<p>I forbindelse med virksomhedens projekter ønsker HMN Entreprenøren godkendelse til anvendelse af et areal på Havnevej 80, 9670 Løgstør som mellemdpot og prøvetagning af overskudsjord samt til mellemdponering af beton. Der ønskes desuden godkendelse til mellemdpot af øvrige affaldstyper, som opbevares i containere, herunder asfaltstykker / knust asfalt, haveaffald mv.</p> <p>Pladsen er ca. 3230 m² stor og er omringet af en vold. Foruden volden, er der hegn omkring og en bom for indkørsel. På pladsen er der stabilgrus i bunden.</p> <p>Depotet er tiltænkt jordhåndtering fra egne projekter så som veje, vand, kloak og fjernvarme. Driftstider vil være hverdage fra kl. 06.30 til 18.00. Jorden vil blive lagt i dynger/miler for hvert projekt, og med afmærkning.</p>
Navn og adresse på bygherre	HMN Entreprenøren A/S, Himmerlandsvej 16B, 9670 Løgstør
Bygherres kontaktperson og telefonnr.	Peter Jensen,
Projektets placering	Havnevej 80, 9670 Løgstør.
Projektet berører følgende kommuner	Vesthimmerlands Kommune
Oversigtskort i målestok	Se bilag miljøgodkendelse

Kortbilag i målestok



Forholdet til VVM reglerne		Ja		Nej	
Er anlægget opført på bilag 1 til bekendtgørelse nr. Bekendtgørelse af lov om miljøvurdering af planer og konkrete projekter (VVM) nr. 448 af 10. maj				X	Hvis ja, er der obligatorisk VVM-pligtig
Er anlægget opført på bilag 2 til bekendtgørelse af lov om miljøvurdering af planer og programmer og af konkrete projekter (VVM) nr. 448 af 10. maj 2017		X			Hvis ja, skal der gennemføres en screening, hvis nej, er anlægget ikke omfattet af VVM-reglerne og skal derfor ikke screenes, anlægget er omfattet af bekendtgørelsens pkt. 11b.
	Ikke relevant	Ja	Bør undersøges	Nej	Tekst
Anlæggets karakteristika:					
1. Arealbehovet i ha:					3230 m2 belagt med stabilt grus.
2. Er der andre ejere end Bygherre ?:				X	Nej

3. Det bebyggede areal i m2 og bygningsmasse i m3					Ikke relevant
4. Anlæggets maksimale bygningshøjde i m:					Volde etableres i 3-4 meters højde, der etableres ikke bygninger
5. Anlæggets kapacitet for så vidt angår flow og opbevaring af: Råstoffer – type og mængde: Mellemprodukter – type og mængde: Færdigvarer – type og mængde:					Tegl og beton 500 m ³ Asfalt 3000 ton Brændbart 200 ton Jern & Metal 20 ton Plastrør 10 ton Jord 1000 m ³ Haveaffald 200 ton Herudover vil der være større eller mindre mængder af stabilt grus sand mv.

6. Anlæggets kapacitet for strækingsanlæg:					Ikke aktuelt
7. Anlæggets længde for strækingsanlæg:					Ikke aktuelt
8. Anlægget behov for råstoffer – type og mængde: I anlægsfasen: I driftsfasen:					Pladsen er etableret.
9. Behov for vand – kvalitet og mængde: I anlægsfasen: I driftsfasen:					Det vurderes, at der er behov for små mængder af vand i forbindelse med støvgener fra pladsen.
10. Forudsætter anlægget etablering af yderligere vandforsyningskapacitet:				X	Nej.
11. Affaldstype og mængder, som følge af anlægget: Farligt affald: Andet affald: Spildevand:					Anlægget etableres som mellemdeponi til affald, driften af anlægget forventes ikke at afstedkomme produktion af affald. Der vil ikke forekomme spildevand fra pladsen.
12. Kræver bortskaffelse af affald og spildevand ændringer af bestående ordninger:				X	Nej
13. Overskrides de vejledende grænseværdier for støj:				X	Det forventes ikke at de vejledende grænser for støj vil overskrides, når der etables støvjold.
14. Overskrides de vejledende grænseværdier for luftforurening:				X	Der er ingen afkast fra virksomheden.
15. Vil anlægget give anledning til vibrationsgener::				X	Det forventes ikke at anlægget vil give problemer mht. vibrationer over de vejledende grænseværdier.
16. Vil anlægget give anledning til støvgener:				X	Der kan forekomme støvgener fra jordhåndtering på pladsen, det vil blive bekæmpet med vand

17. Vil anlægget give anledning til lugtgener:				X	
18. Vil anlægget give anledning til lysgener:				X	Der vil ikke blive etableret lysmaster.
19. Må anlægget forventes at udgøre en særlig risiko for uheld:				X	Der vurderes ikke at være risiko for uheld på pladsen.
Anlæggets placering					
20. Forudsætter anlægget ændring af den eksisterende arealanvendelse:				X	Arealet udnyttes i dag til oplag, er udlagt i lokalplan til virksomhedsaktiviteter.
21. Forudsætter anlægget ændring af en eksisterende lokalplan for området:				X	
22. Forudsætter anlægget ændring af kommuneplanen:				X	
23. Indebærer anlægget behov for at begrænse anvendelsen af naboarealer ud over hvad der fremgår af gældende kommune- og lokalplaner:				X	
24. Vil anlægget udgøre en hindring for fremtidig anvendelse af områdets råstoffer og grundvand:				X	<p>Arealet er ikke udlagt som råstofområde.</p> <p>Der er stillet vilkår til håndteringen af det lettere forurenede jord på ejendommen. Der er stillet vilkår til håndteringen af jorden, prøveudtagning mv. Der er endvidere stillet vilkår om en eventuel efterfølgende undersøgelse af arealet benyttet til mellemdeponering af jorden.</p> <p>Virksomheden er beliggende indenfor område uden drikkevandsinteresse og udenfor et indvindingsopland til vandværket. Der er tale om et område, hvor der er ca. 2 km til nærmeste indvindingsopland, der er placeret sydvest for arealet, grundvandsstrømningen er mod nord / nordvest ud mod fjorden.</p>
25. Indebærer anlægget en mulig påvirkning af sårbare vådområder:				X	Det vurderes ikke at anlægget vil påvirke sårbare vådområder. Der er placeret et moseområde på nabomatriklen. Der er i forbindelse med miljøgodkendelsen stillet vilkår om, at der ikke må ledes forurenede overfladevand til mosen.
26. Er projektet placeret i et område, der er udlagt som område med risiko for oversvømmelse?		X			Området er beliggende indenfor område, hvor der kan være risiko for oversvømmelse fra fjorden. Området er beliggende i kote 2 meter over fjorden.
27. Er anlægget tænkt placeret indenfor kystnærhedszonen:				X	
28. Forudsætter anlægget rydning af skov:				X	Anlægget etableres ikke i skovområde eller indenfor skovbyggelinien.
29. Vil anlægget være i strid med eller til hinder for etableringen af reservater eller naturparker:				X	
30. Tænkes anlægget placeret i Vadehavsområdet:				X	

<p>31. Kan anlægget påvirke registrerede, beskyttede eller fredede områder –</p> <p>Nationalt:</p> <p>Internationalt (Natura 2000):</p> <p>Forventes området at rumme beskyttede arter efter bilag IV</p> <p>Forventes området at rumme danske rødlistearter:</p>				<p>X</p> <p>X</p> <p>X</p>	<p>Vesthimmerlands Kommune har vurderet, at projektet ikke påvirker det nærmeste Natura 2000-område nr. 16 Løgstør Bredning, Vejlerne og Bulbjerg, habitatområde H16, Fuglebeskyttelsesområde F12 (Løgstør Bredning, Livø, Veggesund og Skarrebage) samt Ramsarområde R6 (Vejlerne og Løgstør Bredning) væsentligt, hvorfor det er vurderet, at der ikke skal udarbejdes en konsekvensvurdering for det ansøgte anlægs påvirkning af ovennævnte Natura 2000 områder. Områderne ligger i en afstand af ca. 140 m. fra det ansøgte projekt.</p> <p>Vesthimmerlands Kommune vurderer, at det ansøgte ikke vil medføre nogen påvirkning af arter og naturtyper, der er udpegningsgrundlag for habitat- eller fuglebeskyttelsesområdet.</p>
<p>32. Kan anlægget påvirke områder, hvor fastsatte miljøkvalitetsnormer allerede er overskredet:</p> <p>Overfladevandt:</p> <p>Grundvand:</p> <p>Naturområder:</p> <p>Boligområder (støj/lys og Luft):</p>				<p>X</p>	
<p>33. Tænkes anlægget etableret i et tæt befolket område:</p>				<p>X</p>	<p>Anlægget etableres i et område udlagt til virksomhedsaktiviteter</p>

<p>34. Kan anlægget påvirke:</p> <p>Historiske landskabstræk:</p> <p>Kulturelle landskabstræk:</p> <p>Arkæologiske værdier/landskabstræk:</p> <p>Æstetiske landskabstræk:</p> <p>Geologiske landskabstræk:</p>				<p>X</p>	<p>Arealet er udlagt som særlig værdifuldt landskab, det ligger dog i dag mellem øvrige udlagte virksomhedsområder og har indtil videre været anvendt som oplag.</p> <p>Arealet er ikke udlagt som geologisk værdifuldt, heller ikke indenfor værdifulde kulturmiljøer, kulturarvsareal, kirkezoner. Der er heller ikke registreret fortidsminder på arealet.</p>
<p>Kendetegn ved den potentielle miljøpåvirkning</p>					
<p>35. Er området, hvor anlægget tænkes placeret, sårbar overfor den forventede miljøpåvirkning:</p>				<p>X</p>	
<p>36. Er der andre anlæg eller aktiviteter i område, der sammen med det ansøgte medfører en påvirkning af miljøet (Kumulative forhold):</p>				<p>X</p>	<p>Der findes lignende pladser i umiddelbar nærhed, anlægget er dog placeret i et virksomhedsområde med øvrige virksomheder. Det vurderes ikke at der er væsentlige kumulative forhold.</p>
<p>37. Er der andre kumulative forhold?</p>				<p>X</p>	
<p>38. Den forventede miljøpåvirknings geografiske udstrækning i areal:</p>					<p>Den er begrænset til nærområdet.</p>
<p>39. Omfanget af personer der forventes berørt af miljøpåvirkningen:</p>					<p>Der vil være meget få, der kan være berørt af miljøpåvirkningen.</p>
<p>40. Vil den forventede miljøpåvirkning række ud over kommunen område:</p>				<p>X</p>	

41. Vil den forventede miljøpåvirkning berøre nabolande:				X	
42. Forventes miljøpåvirkningerne at kunne være væsentlige – Enkeltvis: Eller samlet:				X	
43. Må den samlede miljøpåvirkning betegnes som kompleks:				X	
44. Er der stor sandsynlighed for miljøpåvirkningen:				X	
45. Er påvirkningen af miljøet – Varig: Hyppig: Reversibel:				X	Miljøpåvirkningen må betragtes som varig, så længe aktiviteten opretholdes på arealet.
Konklusion					
Giver resultatet af screeningen anledning til at antage, at det anmeldte projekt vil kunne påvirke miljøet væsentligt, således at der er VVM-pligtigt:				X	

Dato: 28. februar 2018

Sagsbehandler: Gitte Sørensen