



Kontaktperson:

Helle Kalmayer Hansen

Dir. tlf.: 7996 6177

E-mail: hkh@vejen.dk

Højvanggaard ApS

Tingvej 2

Sdr Lourup

6690 Gørding

Ikke godkendelsespligtig ændring af tidligere godkendt projekt.

Vejen Kommune har behandlet anmodning om ændring af det tidligere godkendte anlæg på Tingvej 2, 6690 Gørding.

Afgørelse

Ændret placering af gyllebeholder jf. redegørelsen nedenfor kan gennemføres uden fornyet godkendelse i henhold til Husdyrbrugloven¹, da ændringen ikke indebærer "forøget forurening".

Vilkår i miljøtilladelsen fra marts 2021 er stadig gældende. Tabel 3 i denne afgørelse erstatter vilkår 8 i godkendelsen fra 2021.

Kommunens afgørelse gælder for det konkrete projekt. Hvis der sker ændringer i grundlaget for kommunens vurdering, skal I indsende en ny ansøgning til kommunen. Dette gælder for eksempel ændringer i forhold til det ansøgte produktionsareal, stald- og/eller dyretype.

Afgørelsen omfatter alene forholdet til Husdyrbrugloven. Øvrige relevante tilladelser og godkendelser skal indhentes særskilt.

Offentliggørelse og klageadgang

Kommunens afgørelse vil blive offentliggjort på kommunens hjemmeside. Desuden er afgørelsen sendt til organisationer og myndigheder, der fremgår af afsnittet "Øvrige forhold".

Der kan klages over kommunens afgørelse til Miljø- og Fødevarerklagenævnet senest den 2. april 2024 jf. vedlagte klagevejledning.

Udnyttelse af afgørelsen

I kan udnytte afgørelsen uanset eventuelle klager, men I skal være opmærksomme på, at dette ikke begrænser Miljø- og Fødevarerklagenævnets mulighed for at ændre eller ophæve Vejen Kommunes afgørelse.

¹ Lovbekendtgørelse om husdyrbrug og anvendelse af gødning m.v., LBK nr. 520 af 01/05/2019.

Redegørelse og Vurdering for projektet

Grundlag for sagsbehandling

- Vejen Kommunes miljøgodkendelse af 15. marts 2021
- Vejen Kommune afgørelse om Ikke godkendelsespligtig ændring af 11. januar 2022
- Anmodning om ændret placering af gyllebeholder m.m. af 27. februar 2024
- Indsendte beregninger (scenarie skema nr. 244285) udført i ansøgningssystemet – før og efter situation

Projektet

I forbindelse med ibrugtagning af staldanlægget er det blevet mere oplagt, at gyllebeholderen, der tidligere er ansøgt med placering ved den eksisterende gyllebeholder i marken, flyttes til en placering ved staldanlægget.

Årsagen hertil er, at gyllebeholderen skal anvendes til tynd gylle fra ejendommen (stor andel vaskevand). Denne gylle er ressourcemæssigt ikke optimal at sende til afgang på biogasanlæg, men skal i stedet udbringes direkte på udbringningsarealerne. Det medfører bl.a., at der bliver færre transporter på offentlige veje.

Sideløbende med denne ansøgning søges om etablering af en ny intern vej nordøst for staldanlægget, der ligeledes vil bidrage til, at en større andel af transporterne sker udenfor offentlige veje.

Projektet omhandler følgende ændringer:

- Gyllebeholderen flyttes fra tidligere ansøgt placering (ved eksisterende gyllebeholder i marken vest for staldanlægget), til ny placering ca. 20 m nordøst for stald 5.
- Gyllebeholderen placeres 100 m fra vandløbet og 100 m fra søen mod nord.
- Gyllebeholderen får fortsat samme diameter på 40 m og samme højde over terræn og højde på teltoverdækningen. Elementhøjden bliver dog øget fra 4 m til 5 m, hvilket betyder at gyllebeholderen får en volumen på ca. 6.000 m³ mod tidligere ansøgt ca. 5.000 m³ - de ekstra m³ etableres under terræn og vil derfor ikke påvirke gyllebeholderens udtryk i landskabet.

I forbindelse med denne ansøgning har ansøger tilpasset placeringen af staldene, så de passer med den reelle placering, hvilket er ca. 5 m mod vest. De små gyllebeholdere ved sand-separationsanlægget reduceres i overfladen til den størrelse der konkret er etableret og møddingspladsen ved sandseparationsanlægget fjernes, da den ikke er etableret og ikke vil blive etableret.

Det betyder, at lugtcentrum flyttes lidt mod vest og at den samlede ammoniakemission falder. Altså har flytningen af gyllebeholderen og tilpasninger af staldanlægget ingen væsentlige betydninger for lugtgeneafstandene eller ammoniakemissionerne, hvorfor det vurderes at der kan meddeles en ikke-godkendelsespligtig afgørelse på flytningen af gyllebeholderen.

Gyllebeholderens nye placering og forøget volumen påvirker ikke ammoniakberegningerne, da gylleoverfladen er den samme. Lugtgeneafstandene påvirkes ligeledes ikke, da der ikke regnes lugtgeneafstande fra gyllebeholdere. Desuden er der teltoverdækning på gyllebeholderen, hvilket reducerer lugtgenerne.

Den samlede ammoniakfordampning fra ejendommen beregnes til at blive 13.328 kg N mod 13.513 kg N i sidste "ikke godkendelsespligtige ændring" og 13.516 kg N i den gældende miljøgodkendelse.

Gyllebeholderen flyttes ca. 500 m mod øst i forhold til den oprindelige placering og placeres nær det nye staldanlæg og indenfor de eksisterende læhegn, hvorved det vurderes at den nye placering ikke vil påvirke landskabet væsentligt.

De ønskede ændringer sker ved fjernelse af et anlæg vest for Tingvej til en placering ved anlægget øst for Tingvej. Bygninger og drift af bygninger øst for Tingvej vil være uændrede (der er ingen bygninger med aktivt produktionsareal).

Udgangspunktet for de ønskede ændringer er fra "ikke godkendelsespligtig ændring" meddelt i 2022 samt godkendelse fra 2020.

Se nedenstående tabel og figurer for de ønskede ændringer.

Bilag 2 viser en oversigt over de fremtidige produktionsarealer.

Samlet oversigt over anlægget på Tingvej 2:



Figur 1. Samlet oversigt over anlægget på Tingvej 2 (oprindelig ansøgning).



Figur 2. Tidligere godkendt placering og størrelse af anlæg på Tingvej 2 (øst).

Tidligere godkendt produktionsareal på Tingvej 2 (ikke godk. pligtig ændring 2022):

Nr.	Anvendelse	Størrelse	Areal med ammoniakfordampning	Staldsystem	Dyr
1	Malkecenter	1.895 m ²	0	Opsamlingsplads ca. 622 m ²	
2	Separationsstald	2.468 m ²	1.006 m ² 294 m ²	Fast drænet gulv m. skrab og ajlefløb Dybstrøelse	Køer, kvier og stude
3	Kostald	4.559 m ²	2.933 m ²	Fast drænet gulv m. skrab og ajlefløb	Køer, kvier og stude
4	Kostald	4.559 m ²	2.933 m ²	Fast drænet gulv m. skrab og ajlefløb	Køer, kvier og stude
5	Kostald	4.559 m ²	2.933 m ²	Fast drænet gulv m. skrab og ajlefløb	Køer, kvier og stude
6	Kostald	4.084 m ²	1.256 m ² 1.475 m ²	Fast drænet gulv m. skrab og ajlefløb Dybstrøelse	Køer, kvier og stude
7	Kalvestald	2.785 m ²	1.498 m ²	Dybstrøelse	Kalve under 6 mdr.
8	Sandseparation	600 m ²	0		
9	Fortanke (5 stk.)	u. 99 m ³	80 m ²	Fast overdækning	
10	Møddingsplads	440 m ³	400 m ²		
11	Møddingsplads	400 m ³	360 m ²	Ved sandseparation	
12	Gyllebeholder	1.000 m ³	349 m ²	Naturligt flydelag	
13	Gyllebeholder	1.000 m ³	346 m ²	Fast overdækning	
19	Gyllebeholder	615 m ³	163 m ²	Naturligt flydelag	
28	Gyllebeholder	1.800 m ³	477 m ²	Fast overdækning	
29	Gyllebeholder	5.000 m ³	1.249 m ²	Fast overdækning	
30	Mellemgange	120 m ²	0		
31	Mælketankrum	23 m ²	0		

Tabel 1. Godkendte produktionsarealer på ejendommen (januar 2022) - Bygningsnumre jf. figur 1 og 2.

Der ansøges om følgende ændringer på ejendommen:

Nr.	Anvendelse	Størrelse	Areal med ammoniakfordampning	Staldsystem	Dyr
1	Malkecenter	1.895 m ²	0	Opsamlingsplads ca. 622 m ²	
2	Separationsstald	2.471 m ²	1.006 m ² 294 m ²	Fast drænet gulv m. skrab og ajleafløb Dybstrøelse	Køer, kvier og stude
3	Kostald	4.569 m ²	2.933 m ²	Fast drænet gulv m. skrab og ajleafløb	Køer, kvier og stude
4	Kostald	4.570 m ²	2.933 m ²	Fast drænet gulv m. skrab og ajleafløb	Køer, kvier og stude
5	Kostald	4.571 m ²	2.933 m ²	Fast drænet gulv m. skrab og ajleafløb	Køer, kvier og stude
6	Kostald	4.085 m ²	1.256 m ² 1.475 m ²	Fast drænet gulv m. skrab og ajleafløb Dybstrøelse	Køer, kvier og stude
7	Kalvestald	2.802 m ²	1.498 m ²	Dybstrøelse	Kalve under 6 mdr.
8	Sandseparation	600 m ²	0		
9	Fortanke (5 stk.)	u. 99 m ³	80 m ²	Fast overdækning	
10	Møddingsplads	440 m ³	400 m ²		
12	Gyllebeholder	1.000 m ³	255 m ²	Naturligt flydelag	
13	Gyllebeholder	1.000 m ³	255 m ²	Fast overdækning	
19	Gyllebeholder	615 m ³	163 m ²	Naturligt flydelag	
28	Gyllebeholder	1.800 m ³	477 m ²	Fast overdækning	
29	Gyllebeholder	6.000 m ³	1.249 m ²	Fast overdækning	Ny placering
30	Mellemgange	120 m ²	0		
31	Mælketanksrum	23 m ²	0		

Tabel 3. Ændring af godkendte produktionsarealer på ejendommen - Bygningsnumre jf. figur 1 og 3.



Figur 2. Ny placering af gyllebeholder på Tingvej 2.

Produktionens omfang

Alle staldtyper er fortsat som beskrevet i den eksisterende miljøgodkendelse.

Der sker ingen ændringer af dyreholdet i forhold til den eksisterende miljøgodkendelse for ejendommen.

Beskyttelse af jord, grundvand, overfladevand og natur



Eksisterende miljøgodkendelse på ejendommen omhandler udelukkende produktionsarealet.

Ved ændret placering af gyllebeholder ændres afstandene til de omkringliggende naturpunkter. Der er udført beregninger i ansøgningssystemet, der viser uændret eller reduceret påvirkning. Dette bevirker, at der ikke er behov for at stille yderligere vilkår end de allerede givne.

Beregninger fra tidligere meddelt afgørelse (2020):

Oversigt af naturpunkter ? i							
Navn:	Kategori:	Opretter:	Kumulation:	Ruhed natur:	Merdeposition (kg N/ha/år):		Totaldeposition (kg N/ha/år):
					8-års drift	Nudrift:	
6	Kategori 3	Sagsbehandler	0	Bn	0,6	0,6	0,8
5	Kategori 3	Sagsbehandler	0	Mk	0,6	0,6	0,9
4	Kategori 3	Sagsbehandler	0	S	0,9	0,9	1,2
7	Kategori 3	Sagsbehandler	0	Mk	0,4	0,4	0,5
3	Kategori 1	Sagsbehandler	1	Bn	0,1	0,1	0,1
2	Kategori 1	Sagsbehandler	2	Bn	0,2	0,2	0,2
1	Kategori 1	Sagsbehandler	2	Bn	0,2	0,2	0,2
K2: Overdrev mod sydøst	Kategori 2	Ansøger	0	Bn	0,0	0,0	0,0
K3: Mose mod nord (2)	Kategori 3	Ansøger	0	Mk	0,6	0,6	0,9
K3: Mose mod nord (1)	Kategori 3	Ansøger	0	Bn	0,6	0,6	0,8
K1: Riggær mod vest	Kategori 1	Ansøger	0	Bn	0,2	0,2	0,2
K3: Skov	Kategori 3	Ansøger	0	S	0,8	0,8	1,2
K1: Overdrev 2 nord for å	Kategori 1	Ansøger	0	Bn	0,2	0,2	0,2
K1: Overdrev 1 syd for å	Kategori 1	Ansøger	0	Bn	0,2	0,2	0,3

Beregninger "Ikke godkendelsespligtig ændring" (2022):

Oversigt af naturpunkter  							
Navn:	Kategori:	Opretter:	Kumulation:	Ruhed natur:	Merdeposition (kg N/ha/år):		Totaldeposition (kg N/ha/år):
					8-års drift	Nudrift:	
6	Kategori 3	Ansøger	0	Bn	0,6	0,6	0,8
5	Kategori 3	Ansøger	0	Mk	0,6	0,6	0,8
4	Kategori 3	Ansøger	0	S	0,8	0,8	1,2
7	Kategori 3	Ansøger	0	Mk	0,4	0,4	0,5
3	Kategori 1	Ansøger	1	Bn	0,1	0,1	0,1
2	Kategori 1	Ansøger	2	Bn	0,2	0,2	0,2
1	Kategori 1	Ansøger	2	Bn	0,2	0,2	0,2
K2: Overdrev mod sydøst	Kategori 2	Ansøger	0	Bn	0,0	0,0	0,0
K3: Mose mod nord (2)	Kategori 3	Ansøger	0	Mk	0,6	0,6	0,8
K3: Mose mod nord (1)	Kategori 3	Ansøger	0	Bn	0,6	0,6	0,8
K1: Riggær mod vest	Kategori 1	Ansøger	0	Bn	0,2	0,2	0,2
K3: Skov	Kategori 3	Ansøger	0	S	0,8	0,8	1,2
K1: Overdrev 2 nord for å	Kategori 1	Ansøger	0	Bn	0,2	0,2	0,2
K1: Overdrev 1 syd for å	Kategori 1	Ansøger	0	Bn	0,2	0,2	0,2

Beregninger "Ikke godkendelsespligtig ændring" (2024):

Oversigt af naturpunkter ? i							
Navn:	Kategori:	Opretter:	Kumulation:	Ruhed natur:	Merdeposition (kg N/ha/år):		Totaldeposition (kg N/ha/år):
					8-års drift	Nudrift:	
6	Kategori 3	Ansøger	0	Bn	0,5	0,0	0,7
5	Kategori 3	Ansøger	0	Mk	0,5	0,0	0,7
4	Kategori 3	Ansøger	0	S	0,7	0,0	1,1
7	Kategori 3	Ansøger	0	Mk	0,4	0,0	0,5
3	Kategori 1	Ansøger	1	Bn	0,1	0,0	0,1
2	Kategori 1	Ansøger	2	Bn	0,2	0,0	0,2
1	Kategori 1	Ansøger	2	Bn	0,2	0,0	0,2
K2: Overdrev mod sydøst	Kategori 2	Ansøger	0	Bn	0,0	0,0	0,0
K3: Mose mod nord (2)	Kategori 3	Ansøger	0	Mk	0,5	0,0	0,7
K3: Mose mod nord (1)	Kategori 3	Ansøger	0	Bn	0,5	0,0	0,7
K1: Rigkær mod vest	Kategori 1	Ansøger	0	Bn	0,2	0,0	0,2
K3: Skov	Kategori 3	Ansøger	0	S	0,7	0,0	1,0
K1: Overdrev 2 nord for å	Kategori 1	Ansøger	0	Bn	0,2	0,0	0,2








Håndtering og opbevaring af affald

Der vil ikke ske en ændring af håndtering og opbevaring af affald, der gør at der skal stilles yderligere vilkår end de allerede givne.








Begrænsning af eventuelle gener for naboer (lugt-, støj-, støv-, flue- eller lysgener).

Der er udført beregninger på lugt i ansøgningsystemet som viser, at der er en lille ændring, men at lugtgenekriteriet stadig er overholdt.








Lugtberegning FØR ændring (2020 Godkendelse):

Bebyggelse	Kumulation	Model	Ukorrigeret geneafstand (m)	Korrigeret geneafstand (m)	Vægtet gennemsnitsafstand (m)	Genekriterie overholdt
 Fællesvirkevej 1	0	NY	546,6	514,3	662,3	Ja
 Hejrskovvej 22	0	NY	546,6	437,3	448,8	Ja
 Sdr Lourupvej 45	1	NY	546,6	601,3	746,8	Ja
 Tingvej 1	0	NY	546,6	546,6	546,6	Ja
 Tingvej 3	0	NY	546,6	467,7	513	Ja
 Sdr. Holsted By, Holsted	0	NY	1401,1	1401,1	1853	Ja
 Sdr. Holsted By, Holsted	0	NY	1401,1	1401,1	1903,3	Ja

Lugtberegning EFTER ændring (Ikke godkendelsespligtig ændring 2022):

Bebyggelse	Kumulation	Model	Ukorrigeret geneafstand (m)	Korrigeret geneafstand (m)	Vægtet gennemsnitsafstand (m)	Genekriterie overholdt
 Fællesvirkevej 1	0	NY	546,6	514,3	668	Ja
 Hejrskovvej 22	0	NY	546,6	437,3	438,3	Ja
 Sdr Lourupvej 45	1	NY	546,6	601,3	756,1	Ja
 Tingvej 1	0	NY	546,6	546,6	557,6	Ja
 Tingvej 3	0	NY	546,6	469,6	517,4	Ja
 Sdr. Holsted By, Holsted	0	NY	1401,1	1401,1	1845,8	Ja
 Sdr. Holsted By, Holsted	0	NY	1401,1	1401,1	1894,7	Ja

Lugtberegning EFTER ændring (Ikke godkendelsespligtig ændring 2024):

Bebyggelse	Kumulation	Model	Ukorrigeret geneafstand (m)	Korrigeret geneafstand (m)	Vægtet gennemsnitsafstand (m)	Genekriterie overholdt
 Fællesvirkevej 1	0	NY	546,6	514,3	664,5	Ja
 Hejrskovvej 22	0	NY	546,6	437,3	443,2	Ja
 Sdr Lourupvej 45	1	NY	546,6	601,3	752,4	Ja
 Tingvej 1	0	NY	546,6	546,6	552,6	Ja
 Tingvej 3	0	NY	546,6	469,6	514,6	Ja
 Sdr. Holsted By, Holsted	0	NY	1401,1	1401,1	1850,1	Ja
 Sdr. Holsted By, Holsted	0	NY	1401,1	1401,1	1899,5	Ja

Vejen Kommune vurderer, at der ved de ønskede ændringer ikke vil ske stigninger på områder, der vedrører støv, støj, energi- og vandforbrug, skadedyr m.m.

Vejen Kommune vurderer, at der ikke er forhold vedrørende gener for naboer, der gør at der skal stilles yderligere vilkår end de allerede givne.

Den beregnede konsekvenszone er samme som i tidligere afgørelse.

Hensynet til landskabelige værdier og rekreative områder.

Idet der ved ændringerne er taget forbehold for landskabet ved at holde ejendommen samlet og stort set bibeholde den oprindelige placering, vurderer Vejen Kommune, at der ikke er forhold, der gør at der skal stilles yderligere vilkår end de allerede givne.

BAT for ejendommen

Miljøstyrelsens vejledende BAT-niveau er stadig opfyldt efter de ønskede ændringer.

Samlet vurdering

Vejen Kommune vurderer, idet der ikke sker nogen merforurening og ingen øgede gener i forbindelse med de ønskede ændringer, at disse kan foretages indenfor gældende miljøgodkendelse, og dermed meddeles der "ikke godkendelsespligt" til de ønskede projektændringer.

Øvrige forhold

Modtagere af afgørelse

Højvanggaard ApS

Gråkjær Landbrug A/S, Hanne Bang, hab@graakjaer.dk

Styrelsen for Patientsikkerhed, Tilsyn og Rådgivning Vest, trvest@stps.dk

Danmarks Sportsfiskerforbund, Skyttevej 4, 7182 Bredsted post@sportsfiskerforbundet.dk

Danmarks Fiskeriforening, Nordensvej 3, Taulov, 7000 Fredericia mail@dkfisk.dk

Ferskvandsfiskeriforeningen for Danmark, Formand Niels Barslund, Vormstrupvej 2, 7540 Haderup
nb@ferskvandsfiskeriforeningen.dk

Danmarks Naturfredningsforening, Masnedøgade 20, 2100 København Ø dnvejen-sager@dn.dk

Rådet for Grøn Omstilling, Blegdamsvej 4B, 2200 København N husdyr@rgo.dk

Lokalafdeling Friluftsrådet for Vejen Kommune: Vejen@friluftsraadet.dk

Dansk Ornitologisk forening, Vesterbrogade 140, 1620 København V, lokalkontoret vejen@dof.dk

Foreningen Greenpeace Danmark, Njalsgade 21G 2.sal, 2300 København,
info.dk@greenpeace.org

Museet på Sønderkov, post@sonderskov.dk

Venlig hilsen

Helle Kalmayer Hansen

Agronom

Vedlagt:

Bilag 1. Klagevejledning

Bilag 2. Samlet oversigt over produktionsarealer

Bilag 1.

Klagevejledning, jf. "Husdyrbrugloven" nr. 520 af 01.05.2019.

Hvilke afgørelser, tilladelser og miljøgodkendelser kan påklages

Alle afgørelser, der er truffet af kommunen med hjemmel i "Lov om miljøgodkendelse mv. af husdyrbrug" eller regler, der er fastsat med hjemmel i loven, kan jf. § 76 påklages til Miljø- og Fødevareklagenævnet.

Hvem kan klage

Klageberettiget er enhver med væsentlig interesse i sagens udfald, miljøministeren samt visse landsdækkende organisationer, jf. §§ 84-87.

Til hvem skal der klages

Der skal klages via den elektroniske klageportal. Se vejledning på www.naevneneshus.dk. Miljø- og Fødevareklagenævnet skal som udgangspunkt afvise en klage, der kommer uden om Klageportalen, hvis der ikke er særlige grunde til det. Hvis du ønsker at blive fritaget for at bruge Klageportalen, skal du sende en begrundet anmodning til den myndighed, der har truffet afgørelse i sagen. Myndigheden videresender herefter anmodningen til Miljø- og Fødevareklagenævnet, som træffer afgørelse om, hvorvidt din anmodning kan imødekommes.

Klagefrist

Klagen skal være indgivet senest 4 uger efter, at afgørelsen, tilladelsen eller miljøgodkendelsen er meddelt. Er afgørelsen offentligt bekendtgjort f.eks. ved annoncering, regnes klagefristen fra bekendtgørelsen, jf. § 79. En klage anses for at være indgivet, når den er tilgængelig for Vejen Kommune i Klageportalen.

Gebyr

Det er en betingelse for Miljø- og Fødevareklagenævnets behandling af en klage, at den, der klager, indbetaler et gebyr. Gebyret er på 900 kr. for private og 1.800 kr. for virksomheder og organisationer (2016 niveau, gebyret indeksreguleres hvert år). Gebyret betales enten direkte med betalingskort eller der sendes en opkrævning. Miljø- og Fødevareklagenævnet vil ikke påbegynde behandlingen af klagen, før gebyret er modtaget. Vejledning om gebyrordningen kan findes på nævnets hjemmeside (www.naevneneshus.dk). Gebyret tilbagebetales, hvis den, der klager, får helt eller delvis medhold i klagen.

Domstolsprøvelse

Hvis afgørelsen ønskes indbragt for domstolene, skal dette ske inden 6 måneder efter, at afgørelsen er offentliggjort, jf. § 90.

Opsættende virkning

En klage over en afgørelse har ikke opsættende virkning på retten til at udnytte tilladelsen eller miljøgodkendelsen, medmindre Miljø- og Fødevareklagenævnet bestemmer andet. Tilladelsen/godkendelsen må ikke udnyttes, hvis den indeholder placering af driftsbygninger væk fra de øvrige driftsbygninger, jf. § 81. Dette vil være angivet i afgørelsen. Udnyttelse af en tilladelse eller miljøgodkendelse kan kun ske under opfyldelse af vilkårene, som er fastsat i tilladelsen eller miljøgodkendelse.

Bilag 2. Samlet oversigt over godkendte produktionsarealer Tingvej 2.



