

Bovi Denmark A/S  
Drejervej 7  
6600 Vejen

# Miljøtilladelse

Eksportisoleringsstald til kvæg ved Kastbjergvej 4, 6660 Lintrup



Miljøtilladelsen er meddelt i henhold til § 16b i  
"Lov om miljøgodkendelse m.v. af husdyrbrug".



Vejen  
KOMMUNE



### **Læsevejledning:**

Denne afgørelse er opdelt i 3 dele.

- **Del 1 Afgørelse og vilkår**  
består af tilladelsen og de vilkår, der gælder for ejendommen.
- **Del 2 Miljøteknisk redegørelse**  
består af den miljøtekniske beskrivelse, som ligger til grund for sagsbehandling samt vurderinger, der resulterer i de stillede vilkår.
- **Del 3 Lovformalia**  
består af oplysninger om ejendommen, grundlaget for afgørelsen, høring, offentliggørelse, udnyttelse og ophør samt en bilagsoversigt.

## 1 Afgørelse og vilkår

Del 1 består af afgørelsen og de vilkår, der gælder for ejendommen.

Vejen Kommune har i henhold til Husdyrbrugloven vurderet projektets mulige påvirkning af miljøet og omgivelserne.

Kommunen har på grundlag af ansøgningen og den miljøtekniske redegørelse foretaget en vurdering af de forskellige påvirkninger fra husdyrbrugets anlæg. Vurderingen ligger til grund for de vilkår, der er angivet i del 1.

Vejen Kommune har den 10. juli 2019 modtaget ansøgning om miljøtilladelse til etablering af et husdyrbrug ved Kastbjergvej 4, 6660 Lintrup omhandlende følgende:

- Etablering af dybstrøelsesstald på 30x90 m = 2.700 m<sup>2</sup> mellem Kastbjergvej 2 og Kastbjergvej 4 langs med indkørslen til Kastbjergvej 4. Produktionsarealet udgør 2.160 m<sup>2</sup>.
- Etablering af forbeholder på ca. 95 m<sup>3</sup>.
- Etablering af et køreareal syd og øst for den projekterede stald.
- Etablering af et befæstet areal til læsning af dyr og opstilling af containere til fast husdyrgødning. Arealet med fast husdyrgødning udgør 20 m<sup>2</sup>.

Byggefeltet er endnu ikke udstykket, hvorfor ejendommen ikke har ejendomsnummer eller en egenadresse endnu.

Vejen Kommune har kontrolleret, at der er overensstemmelse mellem ansøgningen og kommunens registreringer.

Det forudsættes, at projektet gennemføres og drives, som det er beskrevet i ansøgning nr. 212844, version nr. 2.

Vejen Kommune tillader det ansøgte efter § 16b i Husdyrbrugloven<sup>1</sup> på vilkår, som angivet efterfølgende.

Kommunens afgørelse gælder for det konkrete projekt. Hvis der sker ændringer i grundlaget for kommunens vurdering, skal der indsendes en ny ansøgning til kommunen. Dette gælder for eksempel ændringer i forhold til det ansøgte staldanlæg.

Afgørelsen omfatter alene forholdet til Husdyrbrugloven. Øvrige relevante tilladelser, godkendelser og/eller dispensationer skal indhentes særskilt.

Etablering af nye anlæg må ikke sættes i gang, før der er givet en byggetilladelse fra Vejen Kommune.

Afstandskravet fra den nye stald til privat fællesvej og naboskel er ikke overholdt, og der søges dispensation til fravigelse af disse krav. Der er indkommet bemærkninger fra Team Vej og Park ved Vejen Kommune i forbindelse med den interne dispensationshøring. Vejen Kommune, Team Vej og Park vurderer, at der kan dispenseres i afstand fra privat fællesvej fra 15 m til mindst 10 meter. Der er ikke indkommet bemærkninger fra nuværende ejer af byggefeltet, som samtidig bliver ejer af den mark hvortil der dispenseres mht. afstandskrav til naboskel.

Vejen Kommune vurderer sammenfattende, at der kan gives lov til projektet da:

---

<sup>1</sup> "Lov om miljøgodkendelse mv. af husdyrbrug" - nr. 1572 af 20.12.2006.

- Husdyrbruget med de stillede vilkår kan drives på stedet uden at påvirke omgivelserne på en måde, som er uforenelig med hensynet til omgivelserne.
- Husdyrbruget har truffet de nødvendige foranstaltninger til at forebygge og begrænse forureningen ved anvendelse af bedst tilgængelige teknik.
- Projektet med de stillede vilkår, ikke vil medføre en væsentlig påvirkning af miljøet.

Vejen Kommune den 31. juli 2019

Majbrit Holst Nielsen

Teknik og Miljø  
Rådhuspassagen 3  
6600 Vejen

**Copyright** alle kort og luftfoto: copyright DDO®, ©COWI

## Vilkår for afgørelsen

### Information om ændringer på husdyrbruget

1. Drifts-, indretnings- eller bygningsmæssige ændringer, der er relevante i forhold til afgørelsen, skal anmeldes til kommunen inden gennemførelsen. Kommunen vurderer, om de aktuelle planer for ændring/udvidelse kan ske inden for rammerne af denne afgørelse.
2. Hvis staldanlæg ikke etableres i det godkendte omfang, udløser det krav om genbetragtning af BAT-niveau og evt. ansøgning om tillæg til eksisterende miljøtilladelse.

### Husdyrproduktionen

3. Der skal være mindst 10 meter fra stald til privat fællesvej syd for stalden.
4. Der skal være mindst 5 meter fra stald til naboskel nord for stalden.
5. Husdyrbrugets maksimalt tilladte produktionsomfang (se figur 1 og 2):

Bygning nr.	Staldsystem	Dyretype	Areal med ammoniakfordampning
1	Dybstrøelse	Kvæg	2.160 m <sup>2</sup>
2	Møddingsplads	Dybstrøelse	20 m <sup>2</sup>

### Foranstaltninger for at undgå forurening

6. Ved driftsuheld, hvor der opstår risiko for forurening af miljøet, er der pligt til øjeblikkeligt at anmelde dette til Alarmcentralen, tlf.: 112.
7. Ved ophør af driften skal produktionsanlæg, husdyrgødnings- og foderopbevaringsanlæg tømmes og rengøres grundigt. Al miljøaffald skal bortskaffes for egen regning efter den til hver tid gældende lovgivning.

### Opbevaringsanlæg

8. Der skal altid være en opbevaringskapacitet for fast husdyrgødning på mindst 3 måneder på husdyrbruget. Alternativt skal der foreligge en skriftlig aftale om, at den faste husdyrgødning kan afsættes til 3. mand eller biogasanlæg.

### Lugt

9. Hos større dyr på dybstrøelse skal der holdes en god hygiejne, så overfladen af dybstrøelsesmåtten holdes ren og tør.

### Støjgrænser

10. Virksomhedens bidrag til det ækvivalente, korrigerede støjniveau målt i dB (A) må i ethvert punkt på opholdsarealer ved boliger i det åbne land ikke overstige følgende gennemsnitsværdier.

I: i ethvert punkt på opholdsarealer ved boliger i det åbne land

	Tidsrum	Støjgrænser (I)
Mandag – fredag	kl. 07.00 – 18.00	55 dB(A)
	kl. 18.00 – 22.00	45 dB(A)

Lørdag	kl. 07.00 – 14.00	55 dB(A)
	kl. 14.00 – 22.00	45 dB(A)
Søn- og helligdage	kl. 07.00 – 22.00	45 dB(A)
Alle dage	kl. 22.00 – 07.00	40 dB(A)

Maksimalværdien af støjniveauet om natten (kl. 22.00 – 07.00) må ikke overstige 55 dB (A) i ethvert punkt på opholdsarealer ved boliger i det åbne land.

- Husdyrbruget skal på tilsynsmyndighedens forlangende dokumentere, at ovenstående vilkår om støj er overholdt. En sådan dokumentation kan højst kræves én gang årligt.

Dokumentation skal ske ved måling/beregning af den støj, aktiviteterne påfører omgivelserne. Målingerne/beregningerne skal udføres som beskrevet i Miljøstyrelsens vejledninger nr. 5/1984, nr. 6/1984 og nr. 5/1993.

Målingerne/beregningerne skal foretages af et målefirma/institut, som er uvildigt, og som af Miljøstyrelsen er godkendt til at udføre dette arbejde.

### Fluer og skadedyr

- Opbevaring af foder skal ske på sådan en måde, at der ikke opstår risiko for forekomst af skadedyr (rotter m.v.).
- Der skal på ejendommen foretages effektiv fluebekæmpelse som minimum er i overensstemmelse med fastsatte retningslinjer fra Aarhus Universitet, Institut for Agroøkologi<sup>2</sup>.

### Støv

- Driften må ikke medføre væsentlige støvgener uden for ejendommens eget areal.

### Lys

- Lys fra ejendommen må ikke være generende udenfor ejendommens skel.
- Ved opsætning af udendørs belysning, skal det sikres, at lyskilden afskærmes, så der ikke sker lysspredning væk fra ejendommen.
- Natbelysning i stalden må være maks. 10 lux. Alternativt skal lyset være slukket.

### Spildevand

- Drikkevandssystemet skal drives og vedligeholdes, så unødigt spild undgås.
- Vaskevand fra rengøring af staldene, skal opsamles i beholder og må herefter anvendes i overensstemmelse med bestemmelserne i Husdyrgødningsbekendtgørelsen. Opsamlingsbeholderen skal have en kapacitet svarende til mindst en afvaskning af staldene.
- Al vask af vogne til dyretransport samt maskiner og redskaber, hvorfra der kan forekomme gødningsrester, skal foregå på støbt/tæt plads med bortledning af spildevandet til opsamlingsbeholder.

<sup>2</sup> "Retningslinier for fluebekæmpelse på gårde med husdyr", [www.dpil.dk](http://www.dpil.dk)

### **Oplag af olie, kemikalier etc.**

21. Olie- og kemikalieprodukter skal opbevares under tag på tæt bund uden afløb. Der skal være mulighed for at opsamle spild svarende til rumfanget af den største beholder. Dette gælder dog ikke olie, der opbevares i godkendte olietanke<sup>3</sup>.

### **Reduceret miljøbelastning**

22. Der skal opsættes vandur i stalde med husdyr til måling af det reelle forbrug af vand fra drikkevandsboringen. Vanduret skal være opsat senest når der indsættes dyr i stalden.

### **Egenkontrol**

23. Husdyrbruget skal kunne fremvise staldtegning eller lignende til dokumentation af størrelsen på områder med dyr.
24. Følgende skal føres i en driftsjournal, der skal opbevares mindst 5 år på bedriften, og data skal være tilgængelige ved miljøtilsyn på ejendommen:
  - Dato for service og evt. brud på drikkevandsinstallationer eller øvrige vandinstallationer.
  - Registreringer af vandforbrug – aflæsning hver 6. måned.
  - Dokumentation for aftale med Biogasanlæg eller 3. mand.

---

<sup>3</sup> "Bekendtgørelse om indretning, etablering og drift af olietanke mv." (Bek. nr. 1611 af 10. december 2015).



## 2 Miljøteknisk beskrivelse

Del 2 omhandler beskrivelser af forhold på ejendommen og deres eventuelle påvirkninger på det omgivende miljø. Afsnittet indeholder Vejen Kommunes vurderinger, som har resulteret i vilkårene i del 1.

## Indholdsfortegnelse

<b>2 Miljøteknisk beskrivelse .....</b>	<b>9</b>
Dyrehold og anlæg .....	10
Hensynet til landskab, kulturhistorie og rekreative områder .....	11
Begrænsning af eventuelle gener for naboer .....	14
Ejendommens påvirkning af beskyttet natur – ammoniak .....	23
<b>3 Lovformalia m.m. ....</b>	<b>27</b>
Oplysninger om ejendom og husdyrbrug .....	27
Forudgående inddragelse af offentligheden .....	27
Høring af udkast.....	27
Indkomne høringsbidrag og kommunens vurdering .....	28
Offentliggørelse af afgørelse og orientering til modtagere .....	28
Udnyttelse af afgørelse.....	28
Tilladelsens varighed, retsbeskyttelse og revurdering .....	28
Husdyrbrugets ophør .....	29
Øvrige forhold .....	29
Bilagsoversigt .....	29

## Dyrehold og anlæg

Forudsætningen for realisering af projektet er, at der sker opkøb af en del af matrikel 10 Tornum, Lintrup, som er en matrikel uden bygninger, samt matrikel 119 Tornum, Lintrup, hvorpå der i dag er en beboelse (Kastbjergvej 2 med landbrugspligt). På den del af matrikel 10 som opkøbes, opføres der en ny eksportisoleringsstald.

Dyrene står ofte kun i stalden i få uger inden de sendes videre, og dyreholdet i staldene varierer derfor betydeligt både i antal, race og alder. I nogle perioder er der ingen dyr i staldene, mens der i andre perioder er mange dyr (op til 500 stk. typisk ca. 18 mdr. gamle).

Husdyrbruget er ikke teknisk, forurenings- eller driftsmæssigt forbundet med ejers anden ejendom, Kastbjergvej 4, idet der opbevares foder, husdyrgødning og vaskevand på egen grund. Det vurderes derfor, at de to anlæg kan drives og handles hver for sig, og derfor skal godkendes som to særskilte enheder.

### Husdyrproduktionen

Der er intet dyrehold på ejendommen i dag. Der er tale om etablering af en ny ejendom.

### Ejendommens anlæg

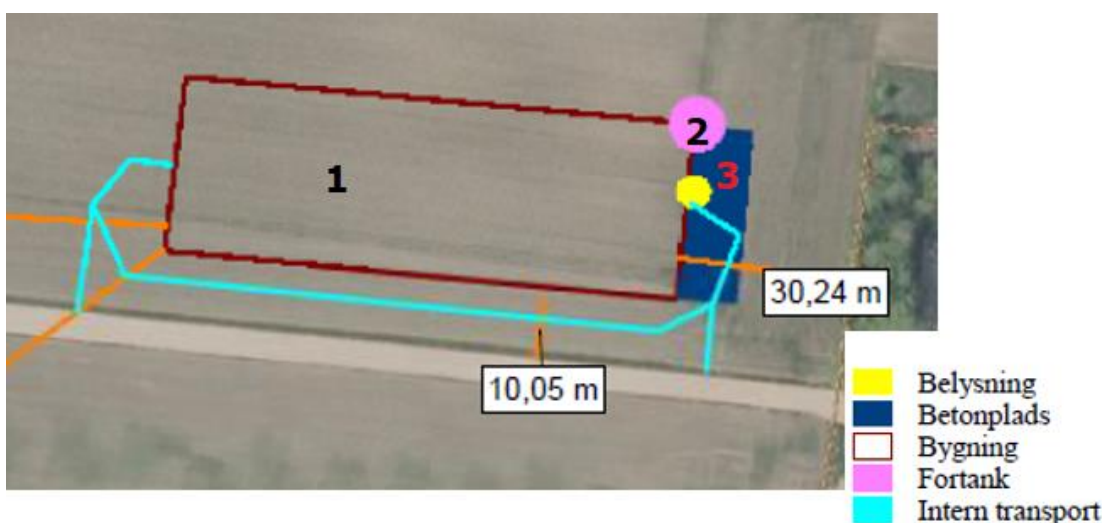
Der opføres en bygning på 30 x 90 meter. I alt 2.160 m<sup>2</sup> godkendes som dybstrøelsesstald (1) med fast bund. Det forventes, at der, i perioder med et mindre dyrehold, vil være et større disponibelt areal i stalden, som kan benyttes til oplag af f.eks. foder. Der etableres en fortank på 95 m<sup>3</sup> (2) til opbevaring af vaskevand fra stalden.

Syd og øst for stalden etableres der et køreareal og øst for stalden etableres befæstet areal på ca. 30 x 10 m, hvorpå der kan køres, læsses dyr samt hvor der kan stå containere til fast møg. Der tillades oplag af husdyrgødning med et overfladeareal på i alt 20 m<sup>2</sup> (3).

Der bygges ikke gyllebeholder, plansiloer eller andet.

Tabel og figur herunder viser den fremtidige bygningsanvendelse på ejendommen.

Der vil være følgende bygning på ejendommen:




Figur 1. Husdyrbrugets driftsbygninger.

Nr.	Anvendelse	Størrelse	Areal med dyr	Staldsystem	Dyr
1	Eksportisolationsstald	2.700 m <sup>2</sup>	2.160 m <sup>2</sup>	Fast bund, dybstrøelse	Flexgruppe*
2	Fortank	95 m <sup>3</sup>		Lukket beholder	
3	Møddingsplads	20 m <sup>2</sup>	20 m <sup>2</sup>	Container	

Table 1. Oversigt over fremtidige bygninger på ejendommen. Bygningsnumre jf. figur 1.

\* Flexgruppe: Alle kvæg, Heste, Får og Geder; Dybstrøelse.



Figur 2. Skitse af staldens grundplan.

## Hensynet til landskab, kulturhistorie og rekreative områder

Ejendommens anlæg skal vurderes i forhold til anlæggets udformning og placering i landskabet og de landskabelige værdier.

### Anlæggets udformning

Stalden opføres som en lukket bygning med en højde på 10 m. Stalden bygges med grå sider og gråt eternittag lige som stalden på Kastbjergvej 4, 6660 Lintrup.

### Anlæggets placering i landskabet

Terrænet er let kuperet, og landskabet er varieret med store og små skove, læbælter, mindre beplantninger og landbrugsområder. Landskabet er forholdsvis lukket. Ejendommen kan ikke ses fra Tornumgårdsvej pga. terrænet. Ejendommen ligger dog højt i terrænet.

### Landskabelige værdier

Placeringen og udformningen af ejendommens anlæg skal vurderes i forhold til de landskabelige værdier – se nedenstående tabel og figur.

Udpegningerne er fra Kommuneplanen<sup>4</sup>. Landskabet og kulturhistoriske værdier bliver reguleret efter hhv. Naturbeskyttelsesloven og Museumsloven.

Kommuneplan	Udpegninger	Bemærkning	Nyt anlæg inden for udpegningen
3.5.1	Bevaringsværdige landskaber*	Skal som hovedregel friholdes for byggeri og anlæg. Udpegningsgrundlaget må ikke forringes.	Nej
3.5.2	Uforstyrrede landskaber*	Skal som hovedregel friholdes for byggeri og anlæg. Udpegningsgrundlaget må ikke forringes.	Nej
3.5.3	Værdifulde geologiske beskyttelsesområder	Skal som hovedregel friholdes for byggeri og anlæg. Udpegningsgrundlaget må ikke forringes.	Nej
3.4.3	Potentielle økologiske forbindelsesområder	Skal som hovedregel friholdes for byggeri og anlæg. Udpegningsgrundlaget må ikke forringes.	Nej
3.4.1	Naturområder	Skal som hovedregel friholdes for byggeri og anlæg. Udpegningsgrundlaget må ikke forringes. Sikre naturområder. Udpegningen i kommuneplanen indeholder også "særligt værdifulde naturområder".	Nej
3.3.1	Lavbundsarealer	Skal som hovedregel friholdes for byggeri og anlæg. Udpegningsgrundlaget må ikke forringes.	Nej
4.2.1	Kulturhistoriske værdiområder	Skal som hovedregel friholdes for byggeri og anlæg. Udpegningsgrundlaget må ikke forringes. Sikre kulturmiljøer, herunder Hærvejens kulturmiljø.	Nej
4.2.1	Kirkeomgivelser	Skal som hovedregel friholdes for byggeri og anlæg. Udpegningsgrundlaget må ikke forringes.	Nej
4.4.2	Rekreativ interesse	Skal som hovedregel friholdes for byggeri og anlæg. Udpegningsgrundlaget må ikke forringes.	Nej
3.4.4	Natura 2000	Byggeri der ændrer udpegningen af Natura 2000 område ikke tilladt.	Nej
<b>Råstofloven</b>	<b>Udpegninger</b>		<b>Nyt anlæg inden for udpegningen</b>
	Råstofgraveområder	Skal som hovedregel friholdes for byggeri og anlæg.	Nej
<b>Naturbeskyttelsesloven</b>	<b>Udpegninger</b>		<b>Nyt anlæg inden for udpegningen</b>
§ 17	Skovbyggelinjen*	Regulerer kun byggeri indenfor 300 m. Nødvendigt driftsbyggeri må foretages inden for beskyttelseslinjen.	Nej
§ 16	Sø- og åbeskyttelseslinje*	Regulerer enhver ændring i tilstand inden for 150 m (også terrænændringer og tilplantninger). Nødvendigt driftsbyggeri må foretages inden for beskyttelseslinjen.	Nej
§ 18	Fortidsmindebeskyttelseslinje	Regulerer enhver ændring i tilstand inden for 100 m (også terrænændringer og tilplantninger). Der må ikke bygges eller plantes inden for beskyttelseslinjen.	Nej
§ 19	Kirkebyggelinje	Regulerer byggeri over 8,5 meters højde inden for 300 m.	Nej
	Fredede områder		Nej

<sup>4</sup> Kommuneplanen 2017 – 2029 for Vejen Kommune, [www.vejenkom.dk](http://www.vejenkom.dk).

Museums-loven	Udpegninger		Nyt anlæg inden for udpegningen
§ 29a	Sten- og jorddiger	Må ikke beskadiges eller sløjfes uden dispensation fra kommunen.	Nej
§ 29e	Fortidsminder	Inden for en afstand af 2 meter fra fortidsmindet, må ikke foretages jordbehandling, gødes eller plantes.	Nej

Tabel 2. Landskabelige udpegninger i forbindelse med nybyggeriet. \*Bevaringsværdige og uforstyrrede landskaber, skov-, sø- og åbeskyttelseslinjer har ofte ikke indflydelse på landbrugsbyggeri, men kan i særlige tilfælde have betydning for vurderingen. På grund af Vejen Kommunes beliggenhed inde midt i landet, vurderes ikke på kystnærhedszoner, strandbeskyttelseslinjer eller kliffredninger.



Figur 3. Anlæggets placering i landskabet.

Anlæggene er ikke placeret inden for særlige udpegninger i kommuneplanen, se ovenstående figur.

## Begrænsning af eventuelle gener for naboer

### Afstandskrav

Husdyrbruglovens §§ 6, 7 og 8 omhandler en række afstandskrav.

Afstande, samt lovpligtige afstandskrav, jf. §§ 6, 7 og 8 i Husdyrbrugloven, fra den nye stald er vist i nedenstående tabel. For §§ 6 og 8 gælder, at der ikke må ske etablering af anlæg eller udvidelser, der medfører forøget forurening inden for afstandskravet. For § 7 gælder, at der ikke må ske nyetablering indenfor afstandskravet.

§§	Nærmeste...	Afstand	Beskrivelse	Afstands-krav
6	Nabobebyggelse	> 50 m	Ingen indenfor afstandskravet	50 m
8	Naboskel	<b>&lt; 30 m</b>	<b>5 meter til skel mod nord</b>	30 m
8	Beboelse på samme ejendom	> 15 m	Der er ikke stuehus på ejendommen	15 m
8	Levnedsvirksomhed	> 25 m	Ingen indenfor afstandskravet	25 m
8	Fælles vandindvindingsanlæg	> 50 m	Ingen indenfor afstandskravet	50 m
8	Enkelt vandindvindingsanlæg	> 25 m	Ingen indenfor afstandskravet	25 m
8	Vandløb	> 15 m	Ingen indenfor afstandskravet	15 m
8	Dræn	> 15 m	Ingen indenfor afstandskravet*	15 m
8	Sø	> 15 m	Ingen indenfor afstandskravet	15 m
8	Offentlig- og privat fællesvej	<b>&lt; 15 m</b>	<b>Ca. 10 meter til grusvej til Kastbjergvej 4, 4a og 4b.</b>	15 m
8	Vandløb eller sø > 100 m <sup>2</sup>	> 100 m	Ikke relevant da der ikke er gyllebeholder på ejendommen	100 m
7	Bestemte ammoniakfølsomme naturtyper beliggende indenfor internationale naturbeskyttelsesområder	> 10 m	Ingen indenfor afstandskravet	10 m
7	Bestemte ammoniakfølsomme naturtyper beliggende udenfor internationale naturbeskyttelsesområder	> 10 m	Ingen indenfor afstandskravet	10 m
6	Byzone	> 50 m	Ingen indenfor afstandskravet	50 m
6	Samlet bebyggelse	> 50 m	Ingen indenfor afstandskravet	50 m
6	Sommerhusområde	> 50 m	Ingen indenfor afstandskravet	50 m
6	Boligområde/Blandet bolig og erhverv	> 50 m	Ingen indenfor afstandskravet	50 m

Tabel 3. Oversigt over afstande fra anlæg til nærmeste punkt, hvor der er afstandskrav ifølge Husdyrbrugsloven.

\*Ansøger oplyser (indsat i kursiv), at *så vidt vides er der ikke dræn. Marken ligger højt. Hvis der findes dræn lægges de om.*

Som det ses i tabellen er afstandskravene til naboskel og privat fællesvej ikke overholdt (markeret med **fed** skrifttype).

Der er søgt om dispensation til afstandskravet på 30 m fra stald til naboskel og til afstandskravet på 15 m fra stald til privat fællesvej.

Der er udført høring af den berørte nabo, som i dag ejer den jord der søges miljø- og byggetilladelse på. Der er ikke indkommet kommentarer fra naboen i den forbindelse.

Vejen Kommune vurderer, at der kan dispenseres i afstand fra naboskel fra 30 m til mindst 5 m og fra stald til privat fællesvej fra 15 meter til mindst 10 meter.

Vejen Kommune dispenserer hermed fra afstandskravene til naboskel og til privat fællesvej for den nye stald. Alle øvrige afstandskrav er overholdt.

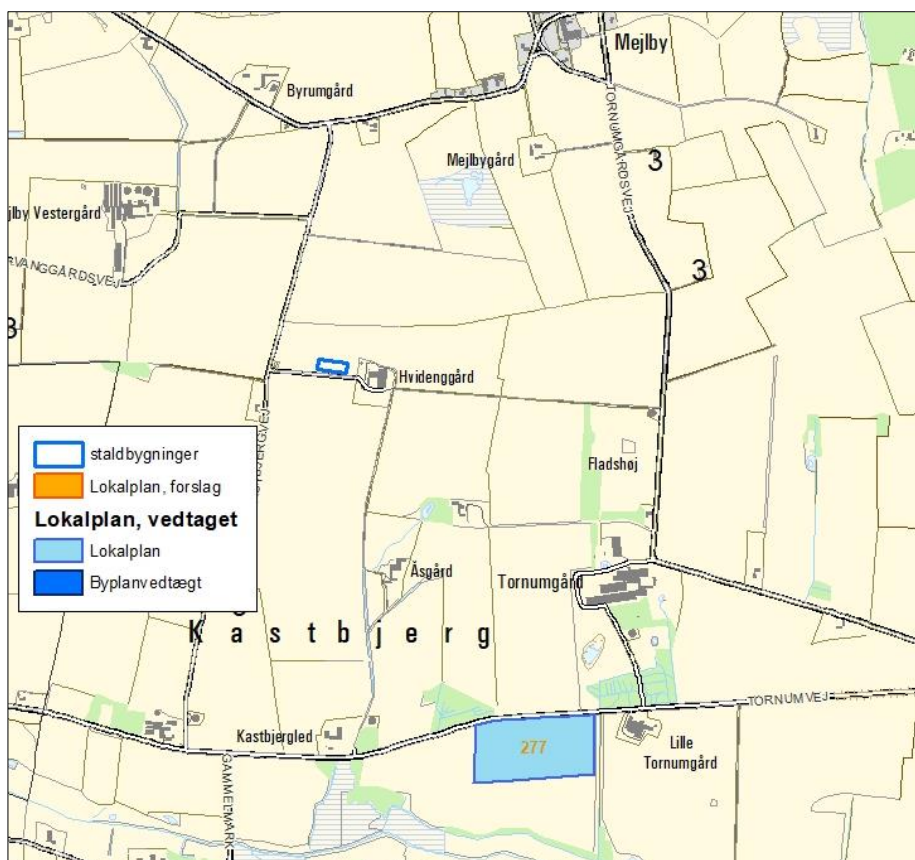
Vejen Kommune vurderer, at de generelle afstandskrav er nok til at sikre, at der ikke sker forurening eller gene af omgivelserne.

### Lokalisering og Planrammer

Ejendommen ligger mere end 1 km væk fra nærmeste lokalplanområde.

Nærmeste lokalplaner i området er lokalplan nr. 227, et område der er udlagt til teknisk anlæg som biogasanlæg.

Der er ingen lokalplaner under tilblivelse eller i forslag i området omkring ejendommen.



Figur 4. Husdyrbrugets placering.

Vejen Kommune vurderer, at risikoen for forurening og væsentlige gener for omgivelserne er begrænset, da anlæggets placering i forhold til husdyrbruglovens genegrænser er overholdt.

## **Lys**

Ansøger oplyser (indsat i kursiv), at *der kun er lys i stalden når der arbejdes i stalden, og det er en lukket bygning.*

*Der vil være udendørs belysning på den østvendte gavl. Den betjenes manuelt for at undgå, at den aktiveres af dyr.*

Det er ikke intentionen, at der skal være lys i stalden om natten. Der stilles vilkår om en lysintensitet i stalden om natten på maks. 10 lux hvis praksis på ejendommen skulle ændre sig. Ved arbejde i stalden om aftenen og natten er der ikke krav om en maks. lysintensitet på 10 lux.

Det vurderes, at der ikke vil være væsentlige gener forbundet med ejendommens belysning. Dog fastsættes vilkår, som skal sikre, at ejendommens drift ikke medfører væsentlige lysgener.

## **Anvendelse af bedste tilgængelige teknik - BAT**

Den årlige ammoniakfordampning fra stald og anlæg på husdyrbruget skal leve op til samme niveau, som det vejledende niveau angivet af Miljøstyrelsen, for at leve op til Husdyrbruglovens krav om anvendelse af BAT.

Miljøstyrelsens vejledende BAT-niveau medfører en samlet ammoniakfordampning fra stalde og lagre på ca. 1.822 kg N/år. Det fremgår af den endelige ansøgning om godkendelse, at den samlede ammoniakfordampning fra anlægget er ca. 1.822 kg N/år.

Det samlede anlæg lever derved op til BAT-niveauet for denne ejendom.

I tilfælde af at dele af byggeriet ikke opføres, ændres forudsætningerne for tilladelsen. Dette bevirker at bl.a. BAT-niveauet for ejendommen ændres. Der er stillet vilkår om fornyet BAT-beregning, hvis teknologier ikke indføres i samme omfang, som angivet i ansøgningen.

Vejen Kommune vurderer, at husdyrbruget med de oplyste tiltag og de stillede vilkår vil kunne leve op til BREF-dokumentets<sup>5</sup> krav om anvendelse af Bedst Tilgængelig Teknologi.

## **Vand og energiforbrug**

Vandforsyningen til husdyrene sker fra egen boring på naboejendommen. Der foreligger ingen tilladelse til at indvinde drikkevand til husdyrproduktionen på Kastbjergvej 4, 6660 Lintrup. Da vandtildeling sker ved egen boring, skal der søges om tilladelse hertil og der skal ske omregistrering af eksisterende tilladelser i forbindelse med udnyttelse af godkendelsen.

---

<sup>5</sup> Referencedokument for bedste tilgængelige teknikker, [www.mst.dk](http://www.mst.dk).



Drikkevandsforsyningen sker via egen boring, og der stilles vilkår til etablering af vandur på stalde med dyr, så det faktiske vandforbrug fremover kan registreres.

For at sikre, at ejendommen har løbende fokus på optimering af forbrug, skal ejendommen halvårligt opgøre vandforbruget.

## Lugt

Lugt fra husdyrbrug stammer primært fra husdyrgødningen og i mindre omfang fra dyrene.

Beskyttelsen af naboerne i forhold til lugt fra husdyrbrug er fastsat i Husdyrgodkendelsesbekendtgørelsens bilag 3. Husdyrbruget skal overholde bestemte lugtgenæafstande, hvis længde afhænger af forskellige områders lugtfølsomhed. Eksempelvis vil beboere i landområder med tilknytning til landbrugserhverv oftest skulle have en højere tolerancetærskel end beboere i byområder. Det fremgår af reglerne, at dette beskyttelsesniveau, som udgangspunkt, er tilstrækkeligt til at sikre omgivelserne imod væsentlige lugtgener.

Lugtgenæafstandene beregnes i ansøgningssystemet efter to forskellige metoder, hhv. den ny lugtvejledning, der er beskrevet i "Vejledning om tilladelse og godkendelse af husdyrbrug", og FMK-vejledningen ("Vejledende retningslinjer for vurdering af lugt og begrænsning af gener fra stalde" udgivet af FMK, 2. udgave). Det er de længste beregnede lugtgenæafstande, der skal overholdes.

Beregningerne, som er udført i ansøgningsskemaet, er vist i nedenstående tabel. I yderste højre kolonne står om genekriteriet er overholdt. Kolonnen vægtet gennemsnitsafstand viser, hvor langt der er fra husdyrbrugets anlæg til boliger og byzone. Kolonnen korrigeret genæafstand i ansøgt drift viser, hvor langt der skal være til nabo/samlet bebyggelse/by, for at husdyrbruget overholder lugtgenæafstanden.

Bebyggelse	Kumulation	Model	Ukorrigeret genæafstand	Korrigeret genæafstand	Vægtet gennemsnitsafstand	Genekriterie overholdt?
Enkelt bolig	0	FMK	81,8 m	81,8 m	172,8 m	Ja
Samlet bebyggelse	0	Ny	171,4 m	171,4 m	2.282,1 m	Ja
Byzone	0	FMK	258,8 m	258,8 m	2.259,5 m	Ja

Tabel 4. Lugtgenæafstande for husdyrbruget ([www.husdyrgodkendelse.dk](http://www.husdyrgodkendelse.dk)).

For at sikre begrænsede lugtgener fra stalden stilles der krav om generel god hygiejne og tilstrækkelig strøelse, hvilket samtidig kan give en reduktion af kvælstoffordampning og begrænsning af fluegener.

Der stilles generelle vilkår til forebyggelse af lugtgener.

Husdyrbruglovens minimumskrav til afstande til nærmeste beboelser inden for de tre typer er overholdt, og Vejen Kommune vurderer derfor, at lugt fra staldene ikke vil give væsentlige gener for naboerne. Det forventes ligeledes ikke, at lugt fra ejendommens husdyrproduktion, opbevaring og udbringning af husdyrgødning, m.m. vil medføre lugtgener, der stiger til et niveau, som ikke bør accepteres for beboelser i det åbne land. Der henvises til reglerne i Husdyrgødningsbekendtgørelsen.

## Transport

Skemaet nedenfor angiver antal transporter. En transport vil omfatte både til- og frakørsel. Intern transport f. eks. i forbindelse med fodring er ikke med i ovennævnte oversigt.

Ansøger oplyser vedr. transporter (indsat i *kursiv*), at *antallet af transporter afhænger af dyreholdets størrelse og sammensætning, og da dette vil variere, er det svært at vurdere antallet af transporter.*

*Transporterne sker typisk i dagtimerne fra ca. kl. 7.00 til kl. 17.00. I forbindelse med opførelse af stalden vil der være et øget transportbehov til og fra ejendommen. Mange af transporterne med foder og husdyrgødning vil dog være kombineret med transporter til Kastbjergvej 4, og det vil være svært at adskille antallet af transporter til de to ejendomme.*

Da der er tale om en ny ejendom er der ingen transporter i nudrift, men der er allerede nu transporter til ejers anden ejendom (Kastbjergvej 4, 6660 Lintrup). I tabellen er der derfor vist hvor mange transporter der vil være til den nye ejendom, og hvor mange transporter der forventes at komme på de to ejendomme tilsammen. Dette tal er oplyst i parentes i yderste højre kolonne i tabel 5.

Omfanget af antal til- og frakørsler pr. år er jf. ansøgningen:

Transporttype	Antal transporter pr. år	
	Nudrift	Ansøgt (samlet for de to ejendomme)
Udbringning af husdyrgødning, fast	0	50 (250)
Udbringning af husdyrgødning, flydende	0	0
Grovfoder (ensilage)	0	0
Halm	0	Inkl. i fodertransporter
Brændstof	0	0(3)
Foder	0	31 (86)
Diverse sækkevarer (mineraller, foderblandinger mm.)	0	0 (3)
Levende dyr fra ejendommen til levebrug	0	80 (200)
Levende dyr fra ejendommen til slagt	0	0 (2)
Levende dyr til ejendommen	0	100 (300)
Døde dyr	0	0 (2)
I alt pr. år	0	261 (846)

Tabel 5. Til- og frakørsel.

Samlet forventes det, at antallet af til- og frakørsler stiger med ca. 261 i forhold til hvad der er i dag.

Der er indkørsel til ejendommen via Kastbjergvej.

Intern transport og trafik på ejendommen i forbindelse med til- og frakørsel vurderes ikke at medføre væsentlige gener for omgivelserne. Vilkår relateret til støj i forbindelse med til- og frakørsel (trafik på egen grund) stilles i afsnittet vedrørende støj.

Det er Vejen Kommunes vurdering, at der er gode adgangsforhold ved ejendommen i forbindelse med transport til og fra ejendommen.

Vejen Kommune vurderer på baggrund af det oplyste, at transporterne til og fra husdyrbrugets produktionsanlæg ikke vil være til væsentlig gene for nabobeboelser og omgivelserne i øvrigt, når de stillede vilkår overholdes.

Afgørelsen meddeles jf. Husdyrbrugloven, og der kan ikke stilles vilkår til trafik/kørsel på offentlig vej. Dette reguleres af færdselsloven.

## Støj

Ansøger oplyser (indsat i kursiv), at de få støjkloder der er på ejendommen, er relateret til rengøring og fodring samt transport af dyr. Disse aktiviteter udføres så vidt muligt inden for normal arbejdstid (7-17), og da de er forbundet med manuel arbejdskraft, vil de altid søges minimeret for at holde tidsforbruget nede.

<b>Støjkilde</b>	<b>Placering</b>	<b>Driftstid</b>
<i>Ventilationsafkast</i>	<i>Ingen</i>	
<i>Kompressor</i>	<i>Ingen</i>	
<i>Kompressor til mælkekøling</i>	<i>Ingen</i>	
<i>Vakuumpumpe til malkeanlæg</i>	<i>Ingen</i>	
<i>Fodring</i>	<i>I lukket stald</i>	<i>0,5 time/dag ca. kl. 8</i>
<i>Udmugning</i>	<i>I lukket stald</i>	<i>Ca. 1 gang månedligt</i> <i>Varer ca. en arbejdsdag 8-16</i>
<i>Gyllepumpning</i>	<i>Fra fortank</i>	<i>Afhænger af regnmængder og af behov for vask.</i> <i>Støjer ikke.</i>
<i>Vask af stald med højtryksrensere</i>	<i>I lukket stald</i>	<i>Cirka 4 gange årligt á 4 dage 8-16</i>
<i>Kornvalse</i>	<i>Ingen</i>	
<i>Korntørring</i>	<i>Ingen</i>	

Der er naturlig ventilation i stalden.

Det vurderes, at støjniveauet på ejendommen sandsynligvis ikke vil blive til gene for nabolaget.

I Støjvejledningen<sup>6</sup> anføres ingen grænseværdier for støjbelastningen fra virksomheder ved boliger i det åbne land. Til fastlæggelse af støjgrænser ved de nærmeste boliger i det åbne land har kommunen anvendt de grænseværdier, der gælder for områder med blandet bolig- og erhvervsbebyggelse.

<sup>6</sup> Miljøstyrelsens vejledning nr. 5/1984 "Ekstern støj fra virksomheder".

Det vurderes, at støjgrænserne vil blive overholdt, da de fleste støjkloder primært er i drift i perioden mellem kl. 07.00 og 18.00.

Der stilles generelle vilkår til overholdelse af støjgrænser samt vilkår om, at en beregning/måling af støjniveauet i omgivelserne kan kræves, såfremt tilsynsmyndigheden finder, at eventuelle klagen er velbegrundede.

## **Skadedyr**

Fluer kan være til stor gene for naboer. Der er flere typer af fluer, som kan give gener, hvor nogle kan komme fra stalde med dyr/gødning og andre kan komme fra naturområder. For fluer, som stammer fra stalde gælder, at de primært vil holde sig hér – kun nogle få vil søge ud i området omkring ejendommen. Det er især fluer fra oplag af gødning, som giver fluer, der søger til huse (herunder naboer), hvor de søger føde.

For at sikre at gener fra fluer, der stammer fra stalde/gødning, begrænses, er det vigtigt, at fluer især bekæmpes på larvestadiet. Vejen Kommune stiller derfor vilkår om, at fluer skal bekæmpes i overensstemmelse med retningslinjer fra Aarhus Universitet, Institut for Agro-økologi.

Ansøger oplyser vedr. fluebekæmpelse (indsat i *kursiv*), at *der på ejendommen vil blive foretaget fluebekæmpelse i overensstemmelse med de gældende retningslinjer. Ved fluegener bekæmpes med fluegift. Oplag af fast husdyrgødning overdækkes.*

*God gødningshåndtering og en generel god staldhygiejne med fjernelse af gødnings- og foderrester sikrer, at der kun er minimalt med fluer.*

*Der forefindes en kommunal samt privat (Mortalin) foranstaltning mod rotter.*

Rotter er man forpligtet til at bekæmpe da de kan overføre sygdomme, æde foder, samt ødelægge bygninger og kloaksystemer. Enhver der opdager rotter, har pligt til at anmelde det til kommunen.

Ansøger oplyser, at han for at forebygge rotter:

- holder rent og ryddeligt omkring ejendommen bygninger, så der ikke er så mange gemmesteder
- lukker huller i sokler, omkring rør og ved porte
- mellem hvert karantænehold rengør hele stalden – inkl. plads til foder

Vejen Kommune vurderer på baggrund af det oplyste, at der efter projektets gennemførelse med de stillede vilkår, ikke vil ske en væsentlig opformering af fluer eller rotter på husdyrbruget, og at ejendommens skadedyrsbekæmpelse vil være tilfredsstillende.

## **Støv**

Støv kan være generende for omgivelserne. Der kan være flere kilder til støvgener.

Ansøger oplyser (indsat i *kursiv*), at *driften, herunder håndtering af foder og halm, forventes ikke at medføre væsentlige støvgener uden for ejendommens eget areal. Kraftfoder er pelleteret og tippes af inde i stalden. Stalden er en lukket bygning, og der ligger ingen nabobeboelser vest eller nordvest for stalden.*

Der forventes ingen væsentlige problemer med støv fra husdyrbruget. Der henvises dog til god landmandspraksis, således at al transport til og fra bedriften foregår ved brug af hensynsfuld og effektiv kørsel mht. udnyttelse af kapacitet.

Vejen Kommune vurderer, at eventuel støvafgivelse fra produktionsanlægget ikke vil medføre væsentlige gener ved nabobeboelser og uden for bedriftens arealer i øvrigt.

Der fastsættes vilkår om, at driften ikke må medføre væsentlige støvgener.

### Husdyrgødning og opbevaringsanlæg

Ansøger oplyser (indsat i *kursiv*) vedr. håndtering af flydende og fast husdyrgødning, at *der stort set ingen flydende husdyrgødning produceres – kun i form af vand fra vask af stal-dene. Dette vand opbevares i fortank, hvorfra det udsprinkles.*

*Fast husdyrgødning opbevares i containere og sendes løbende til biogas. Alternativt opbeva-res det på mødding på Kastbjergvej 4 eller i markstak efter gældende regler.*

I ansøgningen er der medtaget et areal som "møddingsplads". På dette areal står containerne indtil de afhentes af biogas.

Gødningsproduktionen er ifølge ansøgning angivet til:

Gødningstype	Mængder i m <sup>3</sup>
Vaskevand (stald)	300 m <sup>3</sup>
Gødningsholdigt overfladevand (regnvand fra befæstet areal)	210 m <sup>3</sup>
I alt	510 m <sup>3</sup>

Tabel 6. Gødningsproduktion.

Lastbiler der transporterer dyr vaskes på ansøgers anden ejendom.

Husdyrbruget skal have den nødvendige opbevaringskapacitet til opbevaring af husdyrgødning, rengøringsvand og vandspild i forbindelse med husdyrproduktionen samt overfladevand.

Der er følgende opbevaringsanlæg på ejendommen:

Opbevaringsanlæg	Opførelsesår	Kapacitet m <sup>3</sup>
Fortank		95 m <sup>3</sup>
Samlet kapacitet, gødningsholdigt spildevand		95 m <sup>3</sup>

Tabel 7. Oversigt over opbevaringsanlæg.

Opbevaring af fast gødning (ikke komposteret) skal ske på møddingsplads med afløb til opsamlingsbeholder eller godkendt container. Den faste gødning skal til enhver tid være overdækket, til reduktion af lugt og ammoniakfordampning. Komposteret husdyrgødning kan lægges i overdækket markstak, som angivet nedenfor. Ved udlægning af markstakke skal der føres årlige optegnelser over oplagingsperiode og placering, f.eks. angivelser på kort.

Kompost med et tørstofindhold på mindst 30 pct. kan oplagres i marken, når oplaget er overdækket med kompostdug eller lufttæt materiale. Opbevaringen må ikke medføre risiko for forurening af grund- eller overfladevand, og oplaget skal opfylde husdyrgødningsbekendtgørelsens afstandskrav for placering af stalde, møddinger mv.

Der er tilstrækkelig opbevaringskapacitet til husdyrbrugets faste husdyrgødning/dybstrøelse eftersom Biogas jævnligt afhenter gødning fra ejendommen.

Såfremt der foretages ændringer, som har indflydelse på kapaciteten, skal der indsendes en opgørelse herover til kommunen.

### **Rest-, spildevand og overfladevand**

Ansøger oplyser (indsat i *kursiv*), at *der ikke monteres tagrender på stalden, så tagvand ledes direkte til jord.*

Gødningsholdigt spildevand ledes til opsamlingsbeholder på ejendommen som tømmes efter behov. Se tabel 6.

Der er intet sanitært spildevand fra driftsbygninger.

I forbindelse med opførelse af den nye stald gøres der hermed opmærksom på, at afløb skal udføres af aut. kloakmester jf. Husdyrgødningsbekendtgørelsen.

Det vurderes, at Husdyrgødningsbekendtgørelsens generelle krav til håndtering af spildevand, samt de stillede vilkår, er tilstrækkelige til at beskytte omgivelserne mod forurening fra spildevand.

### **Kemikalier og affald**

Ansøger oplyser vedr. affald på ejendommen (indsat i *kursiv*), at *affald bortskaffes i henhold til kommunens affaldsregulativ. Affald opbevares og håndteres sammen med affald på Kastbjergvej 4, hvor der er en aftale med Marius Pedersen. Mængder afhænger af dyreholdet, som vil variere. Der opbevares ikke pesticider eller olieaffald på ejendommen.*

Der er ikke olietank på husdyrbruget.

Kemikalier på ejendommen består af rengøringsmidler til vask af stalden. Rengøringsmidlerne opbevares i et lille teknikrum med fast bund.

Opbevaring og afhentning af selvdøde og aflivede dyr reguleres af "Bekendtgørelse om opbevaring af døde dyr"<sup>7</sup>.

Vejen Kommune gør opmærksom på, at bortskaffelse af affald fra ejendommen skal ske i overensstemmelse med Regulativ for Erhvervsaffald og Affaldsbekendtgørelsen.

Vejen Kommune vurderer, at håndtering af affald sker på forsvarlig vis, og der stilles ikke skærpede vilkår.

### **Alternative muligheder**

Ansøger har undersøgt alternative muligheder for placering af anlægget (indsat i *kursiv*): *En placering ved siden af (dvs. syd for) den nyeste stald på Kastbjergvej 4 er fravalgt af hensyn til smittefare. En placering øst for de øvrige bygninger på Kastbjergvej 4 er fravalgt da dette er en våd lavning.*

---

<sup>7</sup> Fødevarerministeriet, Bek. nr. 558 af 01.06.2011.

## Ejendommens påvirkning af beskyttet natur – ammoniak

Før der meddeles tilladelse eller godkendelse af husdyrbrug efter § 16 i Husdyrbrugloven, skal der foretages en vurdering af, om projektet i sig selv, eller i forbindelse med andre planer og projekter, kan påvirke et Natura 2000-område og Bilag IV-arter væsentligt, jf. Habitatbekendtgørelsen<sup>8</sup>. I så fald skal der foretages en nærmere konsekvensvurdering af projektets virkninger under hensyntagen til bevaringsmålsætningen for de pågældende områder. Viser vurderingen, at projektet vil skade det internationale naturbeskyttelsesområde (dvs. de arter og naturtyper, området er udpeget for at beskytte), kan der ikke meddeles tilladelse eller godkendelse til det ansøgte, jf. "Waddenzee-dommen"<sup>9</sup>.

Påvirkninger vurderes fra ejendommens anlæg op til Natura 2000-områder og på såkaldte kategori 1, 2 og 3 naturområder.

Det er fastsat i Husdyrbrugloven, at et husdyranlæg ikke må etableres, udvides eller ændres, hvis det ligger mindre end 10 m fra kategori 1 eller 2 naturområder. Derudover er der krav til maksimal tilladt ammoniakdeposition på naturområder i kategori 1 og 2 samt et generelt beskyttelsesniveau for kategori 3 naturområder.

### Påvirkning af kategori 1 naturområder

For naturområder i kategori 1 (ammoniakfølsomme naturtyper indenfor Natura 2000-områder) gælder, at totalbelastningen i naturområdet ikke må overskride fastlagte beskyttelsesniveauer, som afhænger af antallet af øvrige husdyrbrug, som har en ammoniakemission mellem 150 kg N og 5.000 kg N indenfor 2.500 m fra naturarealet.

Der er ingen kategori 1 natur i nærheden af ejendommen. Nærmeste Natura 2000-område er nr. 91 (habitatområde nr. 80) – Kongeåen - mere end 2 km nord for anlægget.

På grund af den store afstand sker der således ikke nogen væsentlig påvirkning af naturtyperne i området, og Vejen Kommune vurderer, at der ikke er behov for at stille skærpede vilkår for at begrænse ammoniakdepositionen på naturtyperne.

Der er registeret enkelte søer i nærheden af anlægget. Vejen Kommune har ikke kendskab til, at de pågældende søer er karakteriseret som akvatiske naturtyper, der indgår i udpegningsgrundlaget for habitatdirektivet. Det vurderes, at den primære risiko for næringsstofpåvirkning af søerne er tilførsel af fosfor via overfladeafstrømning fra de omkringliggende arealer. Påvirkningen fra luftbåren ammoniak vil ikke være af afgørende betydning. Vejen Kommune vurderer derfor, at der ikke er grund til at stille skærpede vilkår til ammoniakreduktionen i forbindelse med påvirkning af søerne.

### Påvirkning af kategori 2 naturområder

For naturområder i kategori 2 (§ 7 arealer udenfor Natura 2000-områder) gælder, at totalbelastningen i naturområderne ikke må overskride 1,0 kg N/ha/år. § 7 arealer er højmoser, lobeliesøer samt heder større end 10 ha og overdrev større end 2,5 ha.

---

<sup>8</sup> Habitatbekendtgørelsen, Bek. nr. 408 af 01.05.2007.

<sup>9</sup> Waddenzee-dommen fra EF-Domstolen, sag nr. C-127/02

Der er ingen kategori 2 natur i nærheden af ejendommen. Nærmeste kategori 2 natur er to overdrev, der ligger mere end 5,5 km nordvest og sydøst for ejendommen. På grund af den store afstand vurderer Vejen Kommune, at der ikke sker nogen væsentlig påvirkning af naturtyperne, og der er ikke behov for at stille skærpede vilkår for at begrænse ammoniakdepositionen på naturtyperne.

### Påvirkning af kategori 3 naturområder

Kommunen skal jf. Husdyrgodkendelsesbekendtgørelsen foretage en konkret vurdering af, om der forekommer andre naturarealer end ovennævnte ammoniakfølsomme naturtyper i kategori 1 og 2, som kan blive påvirket af ammoniakfordampningen fra ejendommens anlæg. Disse benævnes kategori 3 naturområder.

For naturområder i kategori 3 gælder, at kommunen skal tillade merdepositioner på 1,0 kg N/ha/år på naturtyperne. Kommunen kan efter en konkret vurdering tillade merdepositioner på mere end 1,0 kg N/ha/år. Kategori 3 natur er ammoniakfølsomme skove samt § 3 beskyttede heder, moser og overdrev, som ikke er omfattet af kategori 1 og 2 natur.

Derudover fremgår det af § 3 i Naturbeskyttelsesloven<sup>10</sup>, at der ikke må foretages en ændring i tilstanden af søer (>100 m<sup>2</sup>), vandløb, heder, ferske enge, strandenge, overdrev, moser og lignende.

Naturtyperne er vist i nedenstående tabel og figur.

Nr.	Naturtype	Afstand fra anlæg	Merbelastning (kg N/ha/år)
1	Mose	Ca. 592 m nord for anlægget	0,4
2	Mose	Ca. 995 m syd for anlægget	0,1
3	Eng	Ca. 485 m syd for anlægget	0,2

Tabel 8. Beskyttede kategori 3 naturområder.

<sup>10</sup> Bekendtgørelse af lov om naturbeskyttelse, LBK nr. 933 af 24/09/2009.





Figur 5. Kort over kategori 3 natur ved anlægget.

Merbelastningen til områderne er mellem 0,1 og 0,4 kg N/ha/år og ligger således under beskyttelsesniveauet på 1,0 kg N/ha/år i merbelastning. Der er ikke foretaget beregninger af ammoniakdeposition til øvrige naturarealer, da Vejen Kommune vurderer, at naturarealer, der ligger længere væk end de i tabellen nævnte naturarealer, ikke vil blive belastet med over 1,0 kg N/ha/år.

Der sker således ikke nogen væsentlig påvirkning af naturtyperne, og Vejen Kommune vurderer, at der ikke er behov for at stille skærpede vilkår for at begrænse ammoniakdepositionen på naturtyperne.

For de nært liggende enge gælder det, at der ikke er registeret ammoniakfølsomme naturtyper på arealerne, og Vejen Kommune vurderer, at der heller ikke forekommer ammoniakfølsomme naturtyper på arealerne.

Der er registreret en del søer i nærheden af anlægget (se ovenstående figur). Det vurderes, at den primære risiko for næringsstofpåvirkning af søerne er tilførsel af fosfor via overfladeafstrømning fra de omkringliggende arealer, mens påvirkningen fra luftbåren ammoniak ikke vil være af betydning. Vejen Kommune vurderer derfor, at der ikke er grund til at stille skærpede vilkår til ammoniakreduktionen i forbindelse med påvirkning af søerne.

## **Bilag IV-arter, artsfredninger og rødlistearter**

En række dyr og planter, der er omfattet af habitatdirektivets bilag IV, kan have levested, fødesøgningsområde eller sporadisk opholdssted omkring landbrugsejendomme. På baggrund af rapport fra DMU<sup>11</sup> samt Vejen Kommunes øvrige kendskab vurderes umiddelbart, at der kan være sydflagermus, odder, markfirben, stor vandsalamander og spidssnudet frø.

Heraf er odderen omfattet af den danske rødliste som sårbar.

Flagermus benytter ofte hulheder i træer eller huse som opholdssted om dagen og under vinterdvalen. Føden består af insekter, som fanges i luften nær vådområder, marker, skove og levende hegn. De enkelte arter af flagermus har forskellige præferencer mht. fødesøgningsområde. Der er ingen registreringer af flagermus nær ejendommens anlæg, men det kan ikke udelukkes, at én eller flere arter kan raste eller yngle i området.

De resterende bilag IV-arter opholder sig ikke på ejendommen, men i det åbne land, derfor er de ikke beskrevet yderligere.

Vejen Kommune har ikke kendskab til andre registreringer af planter og dyr, som er omfattet af artsfredninger eller optaget på nationale eller regionale rødlistes i nærheden af husdyrbrugets anlæg, men en række af arterne vil med stor sandsynlighed forekomme i området.

Under forudsætning af, at eventuelle stillede vilkår i afsnittene "Ejendommens påvirkning af beskyttet natur – ammoniak" overholdes, vurderer Vejen Kommune, at driften af ejendommen ikke vil have negativ indflydelse på ovennævnte arter, da der ikke ændres på vandhuller, fortidsminder, sten- og jorddiger eller andre potentielle levesteder for padder eller krybdyr. Der fjernes ikke gamle bygninger eller fældes store træer, der kunne være levested for flagermus. Der sker med andre ord ikke fysiske ændringer i forbindelse med projektet, der kan være til skade for bilag IV-arter.

I henhold til Habitatbekendtgørelsens § 11<sup>12</sup> og de stillede vilkår, vurderer Vejen Kommune, at udvidelsen ikke vil medføre en forøget påvirkning af de nævnte bilag IV- og rødlistearter eller deres levesteder.

---

<sup>11</sup> Faglig rapport nr. 635 og nr. 322 fra Danmarks Miljøundersøgelser.

<sup>12</sup> Bek. nr. 408 af 01.05.2007, "Udpegning og administration af internationale beskyttelsesområder samt beskyttelse af visse arter".

### 3 Lovformalia m.m.

Del 3 omhandler forhold omkring høring og offentliggørelse samt varighed, restbeskyttelse, udnyttelse og ophør af bedriften.

### Oplysninger om ejendom og husdyrbrug

Ejendomsnummer	Ejendommen har ikke et selvstændigt ejendomsnummer på ansøgningstidspunktet.
Matrikelnummer	Pt. del af matr. nr. 10, Tornum, Lintrup
CVR	66770613
CHR	Ejendommen har ikke et CHR nummer endnu
Ejendommens ejer	Bovi Denmark A/S
Husdyrbrugets ejer	Bovi Denmark A/S
Husdyrbrugets kontaktperson	Peter Bruhn

### Forudgående inddragelse af offentligheden

Inddragelse af offentligheden er sket ved annoncering på kommunens hjemmeside den 11. juli 2019. Der er ikke kommet henvendelser fra øvrige borgere eller interesseorganisationer i denne sag.

### Høring af udkast

Udkastet til afgørelsen har været sendt i høring i 2 uger fra den 16. juli 2019 til den 30. juli 2019 hos ansøger, konsulent samt andre, der har anmodet om at få udkastet tilsendt.

Orientering om udkast til afgørelsen er sendt til alle borgere, der er part i sagen (herunder naboer indenfor konsekvensradius og bortforpagtere af produktionsanlæg). Udkastet efterendes ved henvendelse herom.

#### **Konsulent:**

Birgitte Madsen, SLF

#### **Parter:**

Orientering af naboer er sket indenfor konsekvenszonen på 316 meter.

Kastbjergvej 1, 6660 Lintrup

Kastbjergvej 2, 6660 Lintrup

Vanggårdsvej 2, 6660 Lintrup (dispensation)

#### **Interessenter, der har anmodet om udkast:**

Ingen

## Indkomne høringsbidrag og kommunens vurdering

Der er ikke indkommet høringsbidrag i høringsperioden.

## Offentliggørelse af afgørelse og orientering til modtagere

Kommunens afgørelse er offentliggjort på kommunens hjemmeside tirsdag den 6. august 2019.

Kopi af afgørelsen er sendt til parter og interessenter, der har anmodet om høringsudkast og haft kommentarer hertil samt organisationer og myndigheder, der fremgår af nedenstående liste.

Der kan klages over kommunens afgørelse til Miljø- og Fødevarerklagenævnet senest den 3. september 2019 jf. vedlagte klagevejledning (bilag 1).

### Kopimodtagere af afgørelsen

Embedslægerne i Region Syddanmark, [sesyd@sst.dk](mailto:sesyd@sst.dk)

Danmarks Sportsfiskerforbund, Skyttevej 4, 7182 Bredsted [post@sportsfiskerforbundet.dk](mailto:post@sportsfiskerforbundet.dk)

Danmarks Fiskeriforening, Nordensvej 3, Taulov, 7000 Fredericia [mail@dkfisk.dk](mailto:mail@dkfisk.dk)

Ferskvandsfiskeriforeningen for Danmark, Formand Niels Barslund, Vormstrupvej 2, 7540 Haderup [nb@ferskvandsfiskeriforeningen.dk](mailto:nb@ferskvandsfiskeriforeningen.dk)

Danmarks Naturfredningsforening, Masnedøgade 20, 2100 København Ø [dnvejen-sa-ger@dn.dk](mailto:dnvejen-sa-ger@dn.dk)

Det Økologiske Råd, Blegdamsvej 4B, 2200 København N [husdyr@ecocouncil.dk](mailto:husdyr@ecocouncil.dk)

Friluftsrådet, Scandiagade 13, DK-2450 København SV. Lokalafdeling: Friluftsrådet for Trekantområdet, att. Bent Holgersen, Hvedevænget 30, 6600 Vejen, [holgersen@vejen-net.dk](mailto:holgersen@vejen-net.dk)

Dansk Ornitologisk forening, Vesterbrogade 140, 1620 København V, lokalkontoret [vejen@dof.dk](mailto:vejen@dof.dk)

Museet på Sønderkov, [post@sonderskov.dk](mailto:post@sonderskov.dk)

## Udnyttelse af afgørelse

Tilladelsen kan udnyttes uanset eventuelle klager, men det begrænser ikke klagenævnets mulighed for at ændre eller ophæve Vejen Kommunes afgørelse.

## Tilladelsens varighed, retsbeskyttelse og revurdering

I Husdyrbrugloven gives der 6 års udnyttelsesfrist.

Efter den fastsatte udnyttelsesfrist gælder det, at hvis miljøtilladelsen ikke udnyttes (helt eller delvist) i 3 på hinanden følgende år, bortfalder den del, som ikke har været udnyttet i de seneste 3 år (kontinuitetsprincippet).

Produktionsarealet er udnyttet, når 25 % af arealet er driftsmæssigt udnyttet, dvs. at der går mindst 50 % af det mulige antal dyr inden for rammerne af dyrevelfærdskravene.

Med denne afgørelse følger 8 års retsbeskyttelse. Dette betyder, at vilkårene inden for denne periode kun kan ændres, hvis der fremkommer nye oplysninger om forureningens skadelige virkning, hvis forureningen medfører skadevirkninger, der ikke kunne forudses da afgørelsen blev meddelt, eller hvis forureningen i øvrigt går ud over det, som blev lagt til grund. Der henvises til reglerne i Husdyrbrugloven.

## Husdyrbrugets ophør

Vejen Kommune stiller vilkår om, oprydning og bortskaffelse af affald ved ophør af bedriften. Herunder at der skal træffes de nødvendige foranstaltninger for at undgå forureningsfare, dvs. alle opbevaringsanlæg skal tømmes og rengøres, og ejendommen skal fremgå i miljømæssig god stand.

Ved eventuelt ophør af produktionen, vil der efter Vejen Kommunes opfattelse ikke ske en væsentlig indvirkning på miljøet fra produktionsanlægget hvis:

- Staldanlæg samt husdyrgødnings- og foderopbevaringsanlæg tømmes og rengøres grundigt.
- Miljøfarligt affald bortskaffes efter de til enhver tid gældende regler.

## Øvrige forhold

### Byggeri, vandindvinding og spildevandsafledning

Projektet indeholder byggeri og der skal derfor indsendes byggeansøgning til Vejen Kommune via [www.bygogmiljoe.dk](http://www.bygogmiljoe.dk).

Ejer skal selv sikre, at nybyggeri og ændret bygningsanvendelse bliver registreret i BBR. BBR-afdelingen kan evt. kontaktes på [teknik@vejen.dk](mailto:teknik@vejen.dk).

Da vandforbruget stiger, og der anvendes egen boring, skal der indsendes ansøgning om indvindingstilladelse til Vejen Kommune.

Der kan være andre forhold, der skal søges om ved Vejen Kommune.

## Bilagsoversigt

1. Klagevejledning.

Bilag 1.

## **Klagevejledning, jf. "Lov om miljøgodkendelse mv. af husdyrbrug" nr. 1572 af 20.12.2006.**

### **Hvilke afgørelser, tilladelser og miljøgodkendelser kan påklages**

Alle afgørelser, der er truffet af kommunen med hjemmel i "Lov om miljøgodkendelse mv. af husdyrbrug" eller regler, der er fastsat med hjemmel i loven, kan jf. § 76 påklages til Miljø- og Fødevareklagenævnet.

### **Hvem kan klage**

Klageberettiget er enhver med væsentlig interesse i sagens udfald, miljøministeren samt visse landsdækkende organisationer, jf. §§ 84-87.

### **Til hvem skal der klages**

Der skal klages via den elektroniske klageportalen. Se vejledning på [www.naevneneshus.dk](http://www.naevneneshus.dk). Miljø- og Fødevareklagenævnet skal som udgangspunkt afvise en klage, der kommer uden om Klageportalen, hvis der ikke er særlige grunde til det. Hvis du ønsker at blive fritaget for at bruge Klageportalen, skal du sende en begrundet anmodning til den myndighed, der har truffet afgørelse i sagen. Myndigheden videresender herefter anmodningen til Miljø- og Fødevareklagenævnet, som træffer afgørelse om, hvorvidt din anmodning kan imødekommes.

### **Klagefrist**

Klagen skal være indgivet senest 4 uger efter, at afgørelsen, tilladelsen eller miljøgodkendelsen er meddelt. Er afgørelsen offentligt bekendtgjort f.eks. ved annoncering, regnes klagefristen fra bekendtgørelsen, jf. § 79. En klage anses for at være indgivet, når den er tilgængelig for Vejen Kommune i Klageportalen.

### **Gebyr**

Det er en betingelse for Miljø- og Fødevareklagenævnets behandling af en klage, at den, der klager, indbetaler et gebyr. Gebyret er på 900 kr. for private og 1.800 kr. for virksomheder og organisationer (2016 niveau, gebyret indeksreguleres hvert år). Gebyret betales enten direkte med betalingskort eller der sendes en opkrævning. Miljø- og Fødevareklagenævnet vil ikke påbegynde behandlingen af klagen, før gebyret er modtaget. Vejledning om gebyrordningen kan findes på nævnets hjemmeside ([www.naevneneshus.dk](http://www.naevneneshus.dk)). Gebyret tilbagebetales, hvis den, der klager, får helt eller delvis medhold i klagen.

### **Domstolsprøvelse**

Hvis afgørelsen ønskes indbragt for domstolene, skal dette ske inden 6 måneder efter, at afgørelsen er offentliggjort, jf. § 90.

### **Opsættende virkning**

En klage over en afgørelse har ikke opsættende virkning på retten til at udnytte tilladelsen eller miljøgodkendelsen, medmindre Miljø- og Fødevareklagenævnet bestemmer andet. Tilladelsen/godkendelsen må ikke udnyttes, hvis den indeholder placering af driftsbygninger væk fra de øvrige driftsbygninger, jf. § 81. Dette vil være angivet i afgørelsen. Udnyttelse af en tilladelse eller miljøgodkendelse kan kun ske under opfyldelse af vilkårene, som er fastsat i tilladelsen eller miljøgodkendelse.