

Vejen-Skibelund Skytteforening
Petersmindevej 2D
6600 Vejen

Vejen Kommune

Teknik og Miljø

Dato: 27. april 2023

Sagsnr: 23/2317

E-mail: Teknik@vejenkom.dk

Web: www.vejenkom.dk

Tlf: 7996 5000

Miljøgodkendelse Udvidelse af støjvold

Vejen-Skibelund Skytteforening



Vejen
KOMMUNE

Miljøgodkendelsen er meddelt i
henhold til Miljøbeskyttelseslovens
kap. 5

Datablad

Miljøgodkendelse til udvidelse af støjvold mod nordøst for skydebanen

| | |
|----------------------------|--|
| Virksomhedens navn: | Vejen Skibelund Skytteforening |
| Adresse: | Petersmindevej 2D, 6600 Vejen |
| CVR: | 29721696 |
| P-nummer: | 1025757803 |
| Ejendoms nummer: | 72119 |
| Matrikel nummer: | 18v og 18p, Vejen By, Vejen |
| E-mail: | vejenskiabelund@gmail.com |
| Ejer af grund: | Vejen Kommune |
| Virksomhedens aktiviteter: | J203 med biaktivitet K206. Anlæg, der nyttiggør ikke-farligt affald bortset fra anlæg under listepunkt 5.3 I bilag 1 autoophugning, skibsophugning, biogasfremstilling, kompostering og forbrænding. |
| Tilladelsens omfang: | Miljøgodkendelse jf. Miljøbeskyttelseslovens §33. |

Kontaktperson/Formand: Mads Kraag Pedersen
E-mail: kraag@hotmail.dk
Telefon: +45 60495959

Ansøger: Knud Damgaard Christensen – Sønderjysk Miljørådgivning
E-mail: kdc@sjmr.dk

Annonceres på www.vejen.dk torsdag den 27. april 2023.

Klagefristen udløber den torsdag den 25. maj 2023.

Tilladelse meddelt den 27. april 2023

Godkendelsesmyndighed: Vejen Kommune, Teknik og Miljø
Tilsynsmyndighed: Vejen Kommune, Teknik og Miljø
Journal nr: 23/2317
Sagsbehandler: Jegatha Jeyakumaran

Resumé

Sønderjysk Miljørådgivning v/Knud Damgaard Christensen har ansøgt Vejen Kommune om udvidelse af en jordvold på adressen Petersmindevej 2D, 6600 Vejen.

Den ansvarlige for opbygningen af volden er RGS Nordic A/S og bygherren er Vejen Skibelund Skytteforening.

Jordvolden udvides i bredden bagved skydehuset, dvs. foden til jordvolden udvides til 18 meter og det er udvidelsen, der godkendes med denne godkendelse. Jordmængden for hele jordvolden er anslået til ca. 3.000 m³ med lettere forurenede jord.

Volden etableres løbende efterhånden som jorden bliver til rådighed frem til primo 2025.

Vejen-Skibelund Skytteforening fik en samlet miljøgodkendelse til udvidelse af sine skydetider i december 2020. I forbindelse med udvidelsen af skydetiderne, blev der også meddelt godkendelse til etablering af støjafskærmning i form af støjvolde rundt om skydebanen, som biaktivitet.

Indholdsfortegnelse

| | |
|---|----|
| Resumé..... | 3 |
| Miljøgodkendelsen | 5 |
| 1 Ansøgning..... | 5 |
| 2 Afgørelse | 5 |
| 3 Grundlag for godkendelsen..... | 5 |
| 3.1 Liste over sagsakter | 5 |
| 3.2 Udtalelser..... | 5 |
| 4 Gyldighed og udnyttelse | 5 |
| 5 Vilkår | 5 |
| 5.1 Generelt..... | 6 |
| 5.2 Indretning og drift..... | 6 |
| 6 Virksomhedsophør | 6 |
| 7 Klageadgang | 6 |
| 7.1 Klagefrist | 6 |
| 7.2 Gebyr | 6 |
| 7.3 Domstolsprøvelse | 7 |
| 7.4 Opsættende virkning | 7 |
| 8 Offentliggørelse | 7 |
| 9 Miljøteknisk beskrivelse og vurdering | 8 |
| 9.1 Beskrivelse af virksomheden..... | 8 |
| 9.2 Størvolden..... | 8 |
| 9.3 Beliggenhed og planforhold | 9 |
| 9.4 VVM-screening af projektet..... | 10 |
| 9.5 Naturbeskyttelsesloven og habitatbekendtgørelsen..... | 10 |
| 9.6 Drikkevandsinteresser | 10 |
| 9.7 Beskyttelse af jord og grundvand | 11 |
| 9.8 Bemærkninger til vilkår..... | 11 |
| 10 Bedst tilgængelig teknologi (BAT) | 11 |
| 11 Sammenfatning | 11 |
| 12 Bilag | 11 |

Miljøgodkendelsen

1 Ansøgning

Vejen Kommune har behandlet Deres ansøgning af den 23. januar 2023 om udvidelse af en støjvold på Vejen-Skibelund Skytteforeningens eksisterende pistol- og riffel skydebaneanlæg på ejendommen Petersmindevej 2D, 6600 Vejen.

Ansøger er Sønderjysk Miljørådgivning v/Knud Damgaard Christensen.

2 Afgørelse

Vejen Kommunes Teknik og Miljø meddeler hermed Vejen-Skibelund Skytteforening en tillægsgodkendelse til udvidelse af støjvolden på en eksisterende pistol- og riffel skydebaneanlæg på matrikel nr. 18v, Vejen By, Vejen, Petersmindevej 2D, 6600 Vejen.

Miljøgodkendelsen meddeles efter § 33, kapital 5 i miljøbeskyttelsesloven.¹

Skydebanen er godkendt efter Listepunkt J203 og udvidelsen af jordvolden er godkendelsespligtig jf. listepunkt K 206²:

Anlæg, der nyttiggør ikke-farligt affald, bortset fra anlæg under listepunkt 5.3 i bilag 1, autoophugning, skibsophugning, biogasfremstilling, kompostering og forbrænding.

Denne miljøgodkendelse meddeles som en ny tillægsgodkendelse.

Kommunens godkendelse gælder for det ansøgte projekt. Afgørelsen omfatter alene forholdet til lov nr. 879 af 26/06/2010, Lov om Miljøbeskyttelse med senere ændringer.

Øvrige relevante tilladelser og godkendelser skal indhentes særskilt.

3 Grundlag for godkendelsen

3.1 Liste over sagsakter

- Ansøgning fra Sønderjysk Miljørådgivning af den 23. januar 2023.
- Byggeansøgning samt supplerende oplysninger indhentet pr. mail.

3.2 Udtalelser

Både ansøgning og et udkast til denne godkendelse har været sendt i høring hos ansøger, TREFOR EI-net og Banedanmark.

Bemærkninger fra høringer er indarbejdet i nødvendigt omfang.

4 Gyldighed og udnyttelse

Loven foreskriver en retsbeskyttelsesperiode på 8 år. Dette indebærer, at myndigheden i retsbeskyttelsesperioden kun kan meddeles yderligere krav hvis der på grund af ny viden, eller ny lovgivning er behov for at regulere godkendelsens vilkår.

5 Vilkår

Vejen Kommune forudsætter, at projektet gennemføres og drives som følges af denne miljøgodkendelsens vilkår samt vilkårene i godkendelsen af den 8. december 2020.

¹ Lovbekendtgørelse nr. 5 af 3. januar 2023 om miljøbeskyttelse.

² Bekendtgørelse nr. 2080 af 15. november 2021 om godkendelse af listevirksomhed.

5.1 Generelt

1. Godkendelsen omfatter ekstra tilkørsel af ca. 500 m³ lettere forurenede jord.

5.2 Indretning og drift

2. Der skal minimum være 2 meters afstand fra vold fod til TREFOR El-net's hegn på den nordøstlige side af volden.
3. Der skal minimum være 1 meters afstand fra vold fod til jernbaneskinneerne på den nordlige side af volden.

6 Virksomhedsophør

Ved ophør af aktiviteten skal tilsynsmyndigheden underrettes, og der skal foretages en oprydning, der kan accepteres af tilsynsmyndigheden.

7 Klageadgang

Hvis du ønsker at klage over denne afgørelse, kan du klage til Miljø- og Fødevarerklagenævnet.

7.1 Klagefrist

Klagen skal være indgivet senest 4 uger efter, at miljøgodkendelsen er meddelt.

Er afgørelsen offentligt bekendtgjort f.eks. ved annoncering, regnes klagefristen fra bekendtgørelsen.

Denne afgørelse kan påklages senest torsdag den 25. maj 2023.

Du klager via klageportalen, som du finder via borger.dk eller virk.dk. Du logger på klageportalen med Nem-ID.

En klage er indgivet, når den er tilgængelig for Vejen Kommune via klageportalen.

7.2 Gebyr

Når du klager, skal du betale et gebyr på 900 kr. for borgere og 1.800 kr. for virksomheder, organisationer og offentlige myndigheder.

Gebyret bliver tilbagebetalt, hvis klagen bliver afvist fordi klagefristen er overskredet, klager ikke er klageberettiget eller Miljø- og Fødevarerklagenævnet ikke har kompetence til at behandle klagen. Gebyret tilbagebetales også, hvis klager får helt eller delvist medhold i klagen.

Miljø- og Fødevarerklagenævnet afviser din klage, hvis du sender den uden om klageportalen, medmindre du er blevet fritaget for brug af klageportalen. Hvis du ønsker at blive fritaget for at bruge klageportalen, skal du sende en begrundet anmodning til Vejen Kommune. Kommunen videresender din anmodning til nævnet, som herefter beslutter om, du kan fritages. [Se betingelserne for at blive fritaget.](#)

Yderligere orientering om indsendelse af klage og gebyrordningen til Miljø- og Fødevarerklagenævnet kan findes via <https://naevneneshus.dk/start-din-klage/miljoe-og-foedevareklagenaevnet/>.

7.3 Domstolsprøvelse

Hvis du vil indbringe sagen for domstolene, skal det ske inden 6 måneder efter modtagelsen af afgørelsen.

7.4 Opsættende virkning

En klage over miljøgodkendelsen har ikke opsættende virkning på retten til at udnytte godkendelsen, medmindre Miljø- og Fødevareklagenævnet bestemmer andet. Udnyttelse af godkendelsen kan dog kun ske under opfyldelse af vilkårene, som er fastsat i denne afgørelse.

8 Offentliggørelse

Kommunens afgørelse vil blive offentliggjort på Vejen Kommunes hjemmeside (www.vwjwn.dk) og i Digital Miljøadministration (DMA).

Afgørelsen er endvidere sendt til:

Sundhedsstyrelsen, Styrelsen for Patientsikkerhed, Tilsyn og Rådgivning Syd, Nytorv 2, 1. sal, 6000 Kolding trsyd@stps.dk

Friluftsrådet, afd. Trekantområdet, trekantomraadet@friluftstraadet.dk

Friluftsrådet, Scandiagade 13, 2550 København SV fr@friluftstraadet.dk

Danmarks Naturfredningsforening, Vejen, dnvejen-sager@dn.dk

Danmarks Naturfredningsforening, Masnedøgade 20, 2100 København Ø, dn@dn.dk

Region Syddanmark, Jordforureningskontoret, miljoe-raastoffer@rsyd.dk

Danmarks Sportsfiskerforbund Vadehavet@sportsfiskerforbundet.dk

Sønderjysk Miljørådgivning - kdc@sjmr.dk og RGS Nordic A/S - jskr@rgsnordic.com

Vejen Skibelund Skytteforening, Mads Kraag Pedersen - kraag@hotmail.dk



Jegatha J. Malavan
Miljøsagsbehandler

9 Miljøteknisk beskrivelse og vurdering

På baggrund af ansøgningsmaterialer samt indhentede oplysninger, er der foretaget miljøteknisk beskrivelse og vurdering af virksomheden.

9.1 Beskrivelse af virksomheden

Pistol- og riffelskydebaneanlægget fik en samlet godkendelse i december 2020 til udvidelse af deres skydetider jf. Miljøministeriets Vejledning nr. 2/1995 samt skydning fra en åben standplads på den aktuelle ejendom. I forbindelse med udvidelsen af skydebanen med skydetider, blev der samtidig givet miljøgodkendelse til udvidelse af eksisterende samt nye jordvolde på ejendommen for støjafskærmning.

I dag søges der om udvidelse af en allerede godkendt jordvold mod sydøst (bagved skydehuset), da jordvoldens højde ikke kan opnås uden dens bredde udvides til 18 meter. Udvidelsen af voldens fod medfører, at der skal anvendes lidt mere jordmængde til etableringen af hele voldanlægget. I dette tilfælde drejer det sig alene om 162 m³ mere jord til volden.

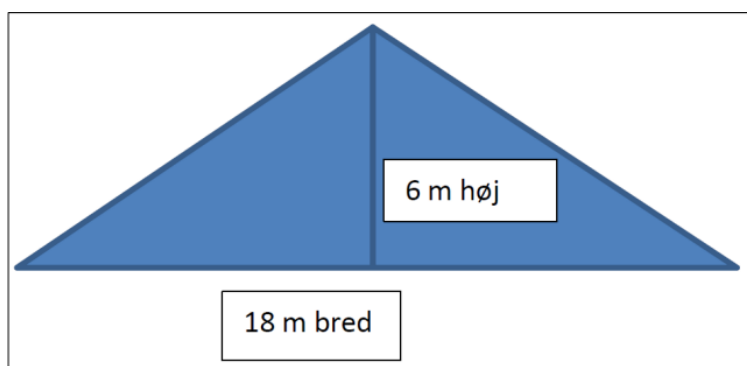
Udvidelsen af voldfoden til 18 meter medfører, at Vejen Skytteforening skal anvende nabomatriklen til jordvolden. Den nye matrikel ejes også af Vejen Kommune og matrikelgrænsen flyttes med en ny tinglysning, så det bliver muligt at udvide voldfoden.

9.2 Støjvolden

Jordvolden bygges med en kerne af lettere forurenede jord, hvor den afdækkes med en halv meters ren jord. Mellem den lettere forurenede jord og den rene afdækningsjord vil der blive udlagt et markeringsnet.

Til opbygningen af støjvolden skal der i alt anvendes 3.000 m³ jord. Heraf 2.868 m³ er allerede godkendt til jordvolden. Med denne godkendelse giver Vejen Kommune tilladelse til at anvende op til 500 m³ lettere forurenede jord til udvidelsen af jordvolden.

Støjvolden skal være 7 meter høj for at overholde de vejledende grænseværdier for de nærmeste naboer jf. støjrapporten. I ansøgningen beskrives etablering af støjvolden med lettere forurenede jord op til 6 meter og støjafskærmning på 7 meter bygges med en godkendt L-element ved toppen af volden. Bredden på jordvolden vil være 18 meter på det bredeste sted jf. Figur 1. Volden bliver ca. 75 meter lang. I den nordøstlige ende af volden vil den blive 7 meter over terræn. Volden vil have en vandret top derfra og ned til den sydvestlige ende af banen. Projektets samlede areal udgør ca. 1.150 m².



Figur 1: Skitse af jordvolden med dimensioner

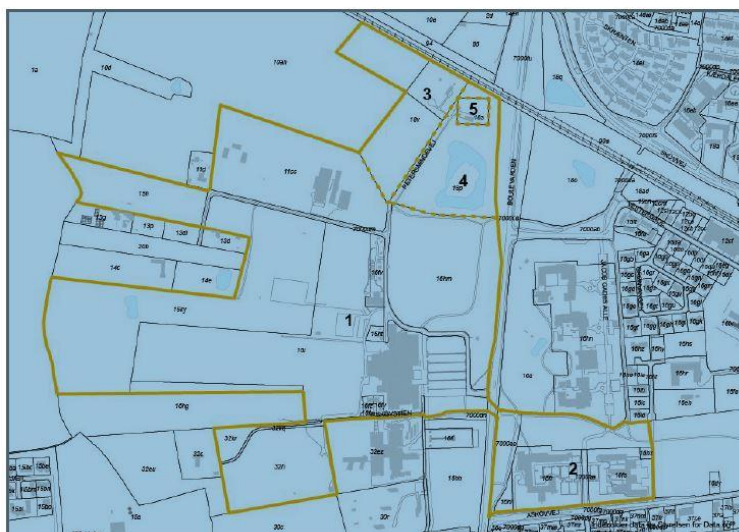
Voldfoden over mod TREFOR vil slutte i den nuværende terrænhøjde og der vil blive mindst 2 meters afstand mellem voldfoden og hegnet til TREFOR EI-net. Voldens hældning vil være på 1:1,5 mod TREFOR. Volden mod jernbaneskinneerne på den nordlige del af banen er der en grøft og her vil voldfoden slutte ved terrænhøjde mindst 1 meter fra grøften.

Voldens højde vil blive etableret lidt højere end de angivne 6 meter af jord, da jorden vil sætte sig over tiden. Anlægsperioden for jordvolden anses for at være mellem 2021 – 2025.

Støjvolden beplantes efter etablering.

9.3 Beliggenhed og planforhold

Ejendommen ligger i byzone i et område, der er udlagt til rekreative formål i Vejen Kommuneplan. Lokalplan området ligger omkring Boulevarden i den vestlige del af byen. Området ligger på grænsen mellem byen og det åbne land og er karakteriseret af større idrætsanlæg og uddannelsesinstitutioner.



Figur 2: Lokalplanen 293 for området.

Der er vedtaget en lokalplan for området, lokalplan nr. 293 – Område til rekreative formål ved Vejen Idrætscenter. Lokalplanen er opdelt i delområder fra 1 til 5. Vejen-Skibelund skytteforenings skydebaneanlæg er placeret i delområde 3 (Figur 2), med matrikel nr. 18v, Vejen By, Vejen.

Delområde 3 må anvendes til sports- og idrætsanlæg, støjende fritidsanlæg og øvrige ferie- og fritidsformål.

Ejendommen ejes af Vejen Kommune og i forbindelse med udvidelsen af støjvoldens bredde, skal der anvendes jordareal fra matriklen 18p. Matrikel nr. 18p er på nuværende tidspunkt ikke kortlagt på vidensniveau 1 (V1 - mulig forurening) efter jordforureningsloven³ og med udvidelsen af jordvolden vil dele af matriklen 18p blive kortlagt på V1.

Udvidelsen af jordvolden bagved skydehuset medfører, at jordvolden kommer til at ligge lidt tættere på matrikel nr. 18s, som ejes af TREFOR EI-net samt tæt på jernbaneskinneerne for enden af jordvolden. Afstanden til TREFOR EI-net's hegn til foden af støjvolden vil være mindst 2 meter.

³ Bekendtgørelse nr. 282 af 27. marts 2017 lov om forurennet jord.

Til- og frakørsel foretages via Petersmindevej, 6600 Vejen.

9.4 VVM-screening af projektet

Udvidelsen af jordvolden er omfattet af listepunkt 11a på bilag 2 i Bekendtgørelse af lov om miljøvurdering af planer og programmer og af konkrete projekter (VVM).

Listepunkt 11a omfatter *Ændringer eller udvidelser af projekter i bilag 1 eller nærværende bilag, som allerede er godkendt, er udført eller er ved at blive udført, når de kan have væsentlige skadelige indvirkninger på miljøet (ændring eller udvidelse, som ikke er omfattet af bilag 1).*

Vejen Kommune har derfor, i henhold til lovens § 21, foretaget en screening af udvidelsen af støjvolden på den nordøstlige side af banen.

På baggrund af screeningen er det vurderet, at projektet ikke vil give anledning til væsentlig indvirkning på miljøet. Der er truffet afgørelse om, at projektet derfor ikke er omfattet af krav om miljøvurdering og tilladelse.

9.5 Naturbeskyttelsesloven og habitatbekendtgørelsen

Indenfor lokalplanområdet er der registreret en sø, som er omfattet af Naturbeskyttelseslovens bestemmelser. Søen ligger ca. 55 meter fra jordvolden og vurderes ikke at blive påvirket af udvidelsen.

Nærmeste internationale naturbeskyttelsesområde er Vejen Mose, Natura 2000 område nr. 86. (Habitatområde nr. 75 og Fuglebeskyttelsesnummer 54), der ligger 2,5 km nord for lokalplanområdet. En række sjældne og truede dyr og planter, der er omfattet af habitatdirektivet, kan have levested, fødesøgningsområde eller sporadisk opholdssted indenfor eller i umiddelbar nærhed af lokalplanens afgrænsning. Ifølge en rapport fra Danmarks Miljøundersøgelser, og kommunens øvrige viden, findes der inden for et kvadrat på 10 x 10 km følgende bilag IV-arter: Vandflagermus, sydflagermus, troldflagermus, pipistrelflagermus, odder, markfirben, stor vandsalamander, spidssnudet frø og grøn mosaikguldsmed. I nyere undersøgelser foretaget i forbindelse med elektrificeringen af jernbanen, er der desuden fundet stor aktivitet af flagermus omkring skeldigerne. 4 arter blev fundet i denne undersøgelse. (Myotis sp., pipistrel-, syd- og brunflagermus)

Af alle disse arter, er det hyppigt, at vandflagermus, troldflagermus, brunflagermus, pipistrelflagermus og myotis sp. benytter hule træer til opholdssteder sommer og vinter. Sydflagermus holder til i bygninger. De gamle egetræer på de fredede skeldiger har derfor ikke kun landskabelig og historisk værdi, men også stor biologisk værdi for de 5 flagermusarter der holder til i træerne.

I forbindelse med VVM-screeningen er forholdet til Natura-2000 områder, beskyttede arter og habitat- og Ramasar områder vurderet. Det er vurderet, at der ikke vil ske en negativ påvirkning af de omtalte områder i forbindelse med udvidelsen af støjvolden bagved skydehuset. Desuden vurderes, at udvidelsen af jordvolden ikke vil true de beskyttede dyrearter i området samt påvirke Vejen Mose, da afstanden til mosen er stor. De fredede træer vil ikke blive fældet ved udvidelsen af jordvolden.

9.6 Drikkevandsinteresser

Lokalplanområdet ligger i et område med særlige drikkevandsinteresser (OSD) og delvist indenfor indvindingsopland til almene vandværker (Bilag 3). Disse områder skal som udgangspunkt friholdes for erhverv og anlæg, der medfører en væsentlig fare for forurening af

grundvandet. Vejen Kommune vurderer, at udvidelsen af jordvolden med lettere forurenede jord ikke vil true grundvandet, da grundvandsstrømningen vurderes at være sydøstlig og afstanden til nærmeste BNBO er ca. 1.300 meter.

9.7 Beskyttelse af jord og grundvand

Petersmindevej 2D, 6600 Vejen, Matr. Nr. 18v er kortlagt på vidensniveau 1 (V1, måske forurenede), i henhold til jordforureningsloven.

Ansøger har ikke foretaget beregninger på udvaskningsparametre på etablering af støjvold med lettere forurenede jord baseret på de tilladte koncentrationer af tunge oliestoffer. Der er ikke regnet på de mobile stoffer, idet det forudsættes, at jord, der nyttiggøres i støjvolden, ikke indeholder mobile stoffer over jordkvalitetskriteriet.

Da der kun er tale om lettere forurenede jord med tunge olierester som ikke er mobile forureningskomponenter, vurderes det, at udvidelsen af jordvolden med lettere forurenede jord ikke vil medføre forurening af jord og grundvand i området.

9.8 Bemærkninger til vilkår

Vilkår 1 giver bygherren mulighed for at anvende noget mere lettere forurenede jord til udvidelsen, end det ansøgte.

Vilkår 2 er stillet for at forhindre adgang til uvedkommende til TREFOR EI-net's hegn via volden samt vilkår 3 er stillet for at sikre et minimums afstandskrav til jernbaneskinneerne.

10 Bedst tilgængelig teknologi (BAT)

Aktiviteten er omfattet listepunkt K206 og er uden standardvilkår.

Projektet er i sig selv en metode til nyttiggørelse af affald i form af overskudsjord fra eksterne bygge- og anlægsprojekter. Det er almindeligt kendt og anerkendt, at anvende lettere forurenede jord til indbygning i volde som erstatning for ren jord, når projektet har et formål med volden.

11 Sammenfatning

Det er kommunens samlede vurdering, at Vejen Skibelund Skytteforening ikke vil medføre væsentlig påvirkning af miljøet ved udvidelse af jordvolden bagved skydehuset, såfremt de anførte vilkår i denne samt godkendelse af den 8. december 2020 overholdes.

12 Bilag

Bilag 1: Placering af volden med blank baggrund

Bilag 2: Placering af volden med flyfoto

Bilag 3: Placering af de nærmeste boringer

Bilag 1



Bilag 2

ArcGIS Web Map



23.1.2023 13.09.27

- Override 1
- Jordstykke

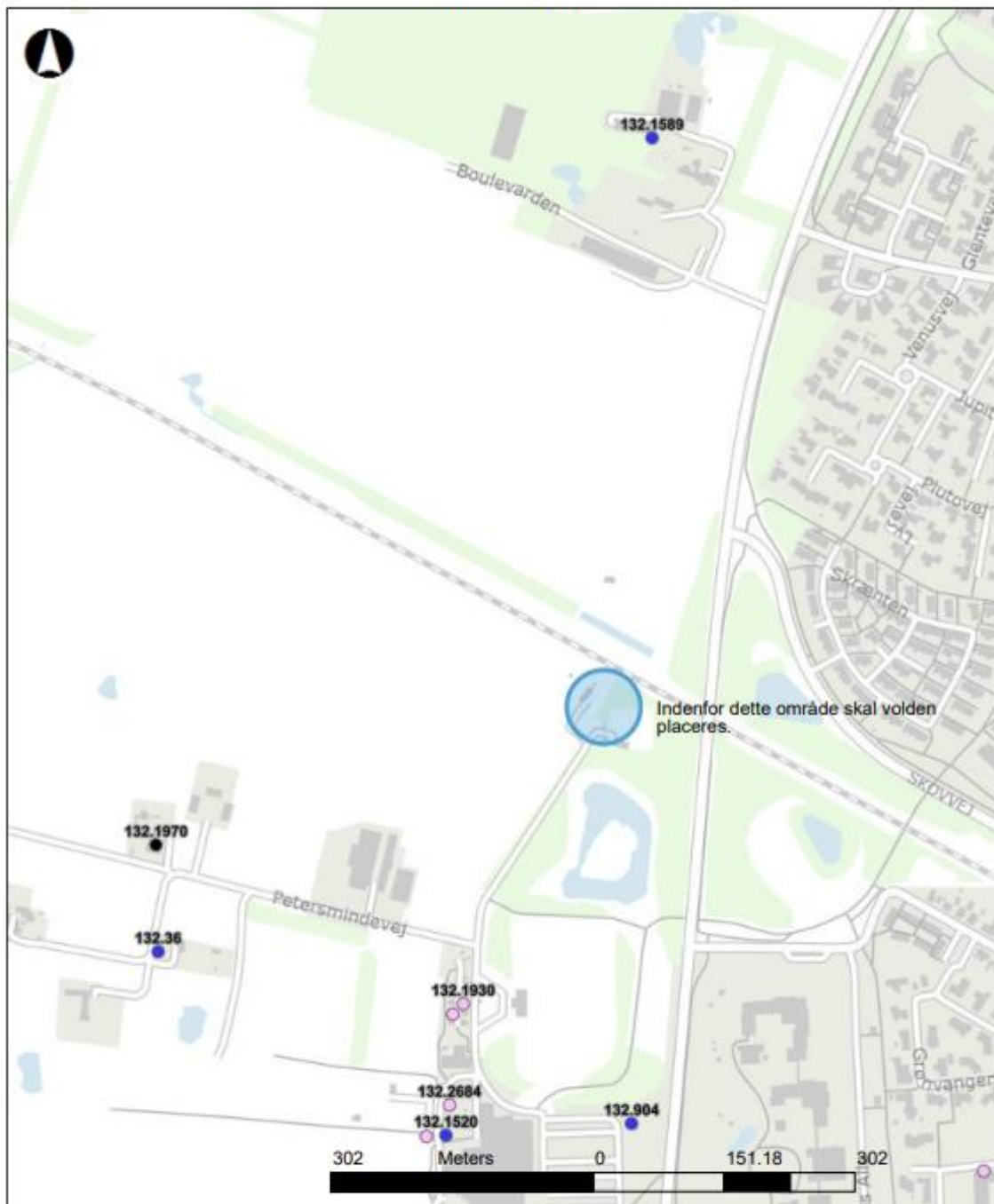
1:1,000
0 0 0.01 0.02 mi
0 0.01 0.01 0.03 km

Datalfordelingen

ArcGIS Web AppBuilder
Kraevet bruger på Dataforsyningen | Datalfordelingen | Vejien Kommune |

Bilag 3

Kort med boringer



Kortet viser boringer i området, hvoraf nogle er medtaget i beskrivelsen af projektet. Cirklen angiver området hvor volden ønskes placeret.

Dato: 20-01-2023

Målforshold: 1:6047

Danmarks Miljøportal
Data om miljøet i Danmark

Nyropsgade 30 • 1780 København V
Support: support@miljoportal.dk

Ortofotos (DOOland): COWI har den fulde ophavsret til de ortofotos (DOOland), der vises som baggrundskort. Denne funktion, med ortofoto som baggrundskort, må derfor kun anvendes af Miljøministeriet, regioner og kommuner med tilhørende institutioner, der er part i Danmarks Miljøportal, i forbindelse med de pågældende institutioners myndighedsbehandling indenfor miljøområdet, samt af privatpersoner til eget personligt brug. Linket må ikke indgå i andre hjemmesider. Øvrig kommerciel anvendelse er ikke tilladt og vil kunne retsforfølges.