



Herning
Kommune



Miljø og Klima • Rådhuset • Torvet • 7400 Herning • Tlf. 96 28 28 28 • landbrug@herning.dk • www.herning.dk

HERNING KOMMUNE

§16b miljøtilladelse

Staunstrup
Løgagervej 19
7550 Sørvad

Afgørelsesdato: 7. januar 2020
Sags nr.: 09.17.00-P19-101-19





Registreringsblad

Dato for afgørelse:	7. januar 2020
Ansøgningskema nr.	Skema nr.: 215134, version 6, fra den 29. oktober 2019
CVR-nr.	12887493
CHR nr.	80270
Typen af IE - brug:	Ikke IE-brug
Ejendomsnummer	6570904596
Adresse	Løgagervej 19 7550 Sørvad
Matr. nr. (ejerlav)	Matrikel: 2h - Vognstrup By, Vinding
Tilsynsmyndighed	Herning Kommune
Miljøsagsbehandler	Pernille Kjeldsen
Kvalitetssikring	Louise Lindegaard Weinreich

Copyright

Indeholder GeoDanmark-data fra Styrelsen for Dataforsyning og Effektivisering og Danske kommuner.

DDOland (ortofoto), er gengivet af Herning Kommune med tilladelse fra Cowi. DDO ©, Copyright COWI.



Indholdsfortegnelse

REGISTRERINGSBLAD	2
INDLEDNING	4
MEDDELELSE OM MILJØTILLADELSE	4
VILKÅR FOR HUSDYRBRUGET	5
<i>Vilkår for drift og indretning</i>	<i>5</i>
<i>Vilkår for stalde og produktioner.....</i>	<i>5</i>
<i>Vilkår for udegående dyr</i>	<i>5</i>
<i>Vilkår for gødningsopbevaring.....</i>	<i>6</i>
<i>Vilkår for fluebekæmpelse</i>	<i>6</i>
<i>Vilkår for renholdelse.....</i>	<i>6</i>
<i>Vilkår for støj.....</i>	<i>6</i>
<i>Vilkår for udarbejdelse af handleplaner ved uforudsete gener</i>	<i>6</i>
VURDERING I FORHOLD TIL NABOPÅVIRKNING OG NATUROMRÅDER	8
<i>Indretning og drift af anlæg, samt afløbsforhold og gødningsopbevaring</i>	<i>8</i>
<i>Landskabelig vurdering samt overholdelse af afstandskrav og dispensation</i>	<i>9</i>
<i>Husdyrbrugets ammoniakemission</i>	<i>12</i>
<i>Husdyrbrugets nabopåvirkning og tiltag der begrænser gener</i>	<i>16</i>
<i>Reststoffer, affaldsproduktion og brug af naturressourcer</i>	<i>20</i>
<i>Vejledende grænseværdi for ammoniak ved anvendelse af BAT</i>	<i>Fejl! Bogmærke er ikke defineret.</i>
<i>Eventuelle grænseoverskridende virkninger</i>	<i>Fejl! Bogmærke er ikke defineret.</i>
LOVGRUNDLAG.....	20
KLAGEVEJLEDNING OG OFFENTLIGGØRELSE	20
INTERESSENTLISTE FOR HØRINGSPERIODE OG OFFENTLIGGØRELSE.....	22
OVERSIGT OVER BILAG	23



Indledning

Der er søgt Herning Kommune om en § 16b miljøtilladelse, jævnfør lov om husdyrbrug og anvendelse af gødning m.v.¹(husdyrbrugloven), Løgagervej 19, 7550 Sørvad.

Der opstaldes dyr i en ældre kostald fra 1960'erne og i en del af maskinhuset.

Der er i forbindelse med denne ansøgning søgt om ændret bygningsanvendelse på opstaldningen af dyr i maskinhuset.

Ejendommen har ikke tidligere været registeret hos Herning Kommune, som en ejendom med erhvervsmæssigt dyrehold, men er i forbindelse med kommunens tilsynskampagne i år 2019, blevet registeret i systemet.

Miljøtilladelse er udarbejdet af Herning Kommune.

Meddelelse om miljøtilladelse

På grundlag af de i sagen foreliggende oplysninger, meddeler Herning Kommune miljøtilladelse til husdyrbruget på Løgagervej 19, 7550 Sørvad, med de stillede vilkår. Det ansøgte er behandlet efter § 16b i husdyrbrugloven.

Det er Herning Kommunes vurdering, at miljøtilladelsen, med de stillede vilkår for lokalisering, indretning og drift af husdyrbruget, ikke vil medføre en væsentlig påvirkning af miljøet.

Miljøtilladelsen gælder kun for det ansøgte. Der må ikke ske udvidelse eller ændring i produktionsarealet, herunder staldafsnit og gødningsopbevaringsanlæg samt ændres på dyreholdets sammensætning, før ændringen er anmeldt og godkendt af Herning Kommune. Det er også gældende for plansiloanlæg, faste pladser med afløb til brug for kalvehytter samt fortanke og opsamlingsbeholdere til ensilagevand m.v.

Husdyrbruget skal til enhver tid leve op til gældende regler i love og bekendtgørelser, også selvom disse regler måtte være skærpede i forhold til denne miljøtilladelse.

Der gøres opmærksom på, at en afgørelse efter 16b, efter reglerne i husdyrbrugloven, ikke fritager fra krav om tilladelse, godkendelse, dispensation m.v. efter anden lovgivning. Herunder kan det nævnes, at en eventuel byggetilladelse, ændring af bygningsanvendelse, nedrivningstilladelse, afledning af tagvand m.v. skal søges separat hos Herning Kommune.

Hvis miljøtilladelse ikke udnyttes i 3 på hinanden følgende år, bortfalder den del, der ikke har været udnyttet (kontinuitetsbrud). Udnyttelse anses her for at foreligge, når mindst 25 pct. af det tilladte produktionsareal udnyttes driftsmæssigt. Med driftsmæssig udnyttelse forstås, at der på det pågældende produktionsareal mindst produceres 50 pct. af det mulige inden for rammerne af dyrevelfærdskrav eller andre relevante krav.

Med miljøtilladelse følger en række vilkår, som skal overholdes. Det er ejeren af husdyrbruget, som har ansvaret for, at det sker.

¹ Lovbekendtgørelse om husdyrbrug og anvendelse af gødning m.v., 2019-05-01, nr. 520, med efterfølgende ændringer



Vilkår for husdyrbruget

Her er de betingelser som husdyrbruget skal drives under.

Herning Kommune gør opmærksom på, at der kan være lovkrav fra andre love, som også skal overholdes, selvom disse ikke er beskrevet her.

Vilkår for drift og indretning

1. Vilkårene i denne miljøtilladelse skal, hvis andet ikke er anført, være opfyldt, når husdyranlægget er taget i brug.
2. Ved ophør med husdyrproduktion, skal der udføres begrænsende foranstaltninger mod forurening:
 - Alle anlæg skal tømmes og rengøres for husdyrgødning, der bortskaffes efter gældende regler.
 - Restkemikalier, olieaffald, medicinaffald m.v. skal bortskaffes i henhold til affaldsregulativerne

Som følge af vilkår 1 bortfalder den del af miljøtilladelse, der ikke er udnyttet inden 6 år fra denne afgørelses meddelelse.

Med "udnyttet" menes, at det ansøgte bygge- og anlægsarbejde er etableret og taget i brug eller dyreholdet er ændret i forhold til tidligere tilladt produktion.

Vilkår for stalde og produktioner

3. I dybstrøelsesstalde og i kalvebokse skal der strøs halm eller andet tørstof, i mængder, der sikrer, at dybstrøelsesmåtten altid er tør i overfladen.
4. Den nye og i den gamle dybstrøelsesstald skal etableres med afløb til opsamlingsstank, inden ibrugtagningen
5. Husdyrbrugets stalde og produktioner skal være i overensstemmelse med oversigten nedenfor:

2. Overblik over stalde og produktioner

Stalde og produktioner							
Staldnavn	Staldstørrelse (m ²)	Ventilation	Kildehøjde	Produktion	Antal måneder udegående	Produktionsareal (m ²)	
Ansøgt drift							
Maskinhus							
dybstrøelse	132	Blandet ventilation	3 m	(#246482) Ammekøer, slagtekalve (over 6 mdr.). Dybstrøelse (#230862) Kalve, (under 6 mdr.). Dybstrøelse	9 9	75 50	94,7 %
Stald							
stald dybstrøelse	505	Blandet ventilation	3 m	(#238080) Ammekøer, slagtekalve (over 6 mdr.). Dybstrøelse (#238079) Ammekøer, slagtekalve (over 6 mdr.). Dybstrøelse	8 0	347 50	78,6 %
Sum						522	

På bilag 1 fremgår det hvilke produktionsarealer der indgår i beregningen.

Vilkår for udegående dyr

6. Alle dyr i maskinhuset skal være udegående minimum 9 måneder af året
7. Dyrene i maskinhuset skal være udegående fra midt i marts til midt i december hvert år
8. Alle dyrene i de 347 m² af stalden skal være udegående minimum 8 måneder.
9. Dyrene i stalden skal være ude i perioden fra midt marts til midt november.
10. 50 m² af stalden må dog benyttes hele året til opstaldning af dyr.
11. Når dyrene er ude, skal alle staldafsnittene være helt rengjorte og gødningen skal være fjernet.
12. Der må først sættes dyr ind i maskinhuset, når der er meddelt ændret bygningsanvendelse til dette fra byggesagsafdelingen i kommunen.



Vilkår for gødningsopbevaring

13. Markstakke må ikke placeres inden for 100 meter fra ikke-landbrugspligtige naboer/landbrugspligtige naboer.

Jævnfør husdyrgødningsbekendtgørelsen må markstakke/kompost højst oplagres samme sted i marken i 12 måneder, og markstakkene må ikke placeres samme sted igen før efter 5 år.

Vilkår for fluebekæmpelse

14. På husdyrbruget skal der foretages effektiv fluebekæmpelse i overensstemmelse med de fastsatte retningslinjer fra Aarhus Universitet, Institut for Agroøkologi.

Herning Kommune gør opmærksom på, at opbevaring af foder skal ske på en sådan måde, at det sikrer mod skadedyr (rotter mv.).

Vilkår for renholdelse

15. Det skal sikres, at staldene, udenomsarealer og fodringsanlæg holdes rene.

Vilkår for støj

16. Husdyrbrugets samlede bidrag til støjbelastningen i omgivelserne må ikke overstige følgende værdier, målt ved nabobeboelser eller deres opholdsarealer, angivet som det ækvivalente, konstante, korrigerede støjniveau målt i dB(A). Tallene i parentes angiver midlingstiden² inden for den pågældende periode:

Dag	Kl. 07-18	55 dB(A)	(8 timer)
Aften	Kl. 18-22	45 dB(A)	(1 time)
Nat	Kl. 22-07	40 dB(A)	(1/2 time)
Lørdag	Kl. 07-14	55 dB(A)	(7 timer)
Lørdag	Kl. 14-22	45 dB(A)	(4 timer)
Søn- og helligdag	Kl. 07-22	45 dB(A)	(8 timer)

Vilkår for udarbejdelse af handleplaner ved uforudsete gener

17. Hvis Herning Kommune vurderer, at eventuelle klager om støj-, lugt-, støv-, rystelser- og/eller lysgener er velbegrundede, skal husdyrbruget udarbejde en handlingsplan og eftervise at de stillede krav er overholdt. Handlingsplanen skal godkendes af Herning Kommune.
18. Udgiften til støjmålingerne afholdes af ansøger og udføres i overensstemmelse med Miljøstyrelsens vejledninger.

² Midlingstiden er en gennemsnitlig måling over tid kombineret med middelværdien over tid.



Affald

Husdyrbruget er omfattet af reglerne i affaldsbekendtgørelsen³ og bekendtgørelse om affaldsregulativer, -gebyrer og –aktører m.v.⁴.

Farligt affald skal bortskaffes til godkendte modtageanlæg og transporten af farligt affald skal ske af godkendte transportører. Godkendte transportører og modtageanlæg kan findes på Herning Kommunes hjemmeside.

I henhold til bekendtgørelse om affaldsregulativer, -gebyrer og –aktører m.v.⁵, kan op til 200 kg farligt affald pr. år afleveres på genbrugspladsen, men større mængder skal afhentes via en godkendt transportør.

Kvitteringer på korrekt bortskaffelse for affaldstyper under kategorien "farligt affald" skal gemmes i mindst 5 år og skal kunne forevises på miljøtilsyn, når kommunen beder om det.

Virksomheder kan aflevere samme fraktioner som borgere, dvs. at virksomheder nu kan aflevere op til 10 asbestplader om året, men virksomheder kan fortsat ikke aflevere landbrugsplast og medicin fra landbrug og andre fraktioner, som almindelige borgere ikke har.

På genbrugspladserne i Herning Kommune udleveres der kvittering ved aflevering af farligt affald, som for eksempel spildolie (i max 10 l emballage), oliefiltre, akkumulatorer, spraydåser, malingsrester, tomme olie-dunke og kemikalierester (pesticidaffald). Der må dog maksimalt bortskaffes 200 kg farligt affald pr. år på genbrugspladserne.

Følgende må **ikke** afleveres på genbrugspladsen:

Affaldstype	Afleveringssted
– Medicinrester	Leveres til godkendt modtager af farligt affald
– Kanyler	Leveres til godkendt modtager af farligt affald
– Landbrugsplast	Leveres til godkendt modtager, fx Østdeponi
– Udtjente maskiner og udstyr	Skrøthandler

Afhentning af farligt affald, der ikke modtages på genbrugspladsen skal ske af godkendte transportører.

³ Bekendtgørelse etablering af og krav til visse ordninger for virksomheder, nr. 224, 2019-03-08 med efterfølgende ændringer

⁴ Bekendtgørelser om affaldsregulativer, -gebyrer og –aktører m.v., nr. 1753, 2018-12-27 med efterfølgende ændringer.

⁵ § 10 stk. 5: bekendtgørelser om affaldsregulativer, -gebyrer og –aktører m.v. nr. 1753 af 2018-12-27 med efterfølgende ændringer

Vurdering i forhold til nabopåvirkning og naturområder

I forbindelse med ansøgningen, er der indsendt oplysninger om husdyrbruget og det ansøgte via husdyrgodkendelse.dk, skema nr.: 215134. Heri er der beskrivelse af det ansøgte husdyrbrugs påvirkning af naboer/omboende og naturområder.

På baggrund heraf vil Herning Kommune vurdere, om det ansøgte vil påvirke naboer/omboende eller omgivende natur væsentligt.



Figur 1: Oversigt over ansøgt husdyrbrug

Indretning og drift af anlæg, samt afløbsforhold og gødningsopbevaring

Af figur 1 fremgår 2 staldafsnit.

Stald	Dyretype	Gulvtype	Staldstørrelse i alt m ²	Ansøgt produktionsareal m ²	Miljøteknologi
Dybstrøelsestald (Maskinhus)			132	125	
	Ammekøer, slagtekalve (over 6 mdr.)	Dybstrøelse		75	Udegående 9 mdr. om året fra midt i marts - midt i december.
	Kalve (under 6 mdr.)	Dybstrøelse		50	Udegående 9 mdr. om året fra midt i marts - midt i december.
Dybstrøelsestald (Stald)			505	397	
	Ammekøer, slagtekalve (over 6 mdr.)	Dybstrøelse		347	Udegående 8 mdr. om året fra midt marts - midt november
	Ammekøer, slagtekalve (over 6 mdr.)	Dybstrøelse		50	Ingen



Herning Kommune vurderer, at når der er indsendt en ansøgning om ændret bygningsanvendelse til maskinhuset, og hvis denne byggetilladelse kan meddeles, så vil det indsendte være i overensstemmelse med eksisterende byggetilladelser. Det er først, når der er givet tilladelse til ændret bygningsanvendelse fra byggesagsafdelingen, at der lovligt kan opstaldes dyr i maskinhuset. Dette er der stillet vilkår til.

Afløbsforhold for spildevand, gylle og gødningsoptbevaring

Ajlebeholderen er på ca. 40 m³ og bruges til opsamling af rengøringsvand fra dybstrøelsesafsnittene. Se bilag 2.

Der er ingen øvrige opsamlingsbeholdere/faste pladser på ejendommen.

Ansøgt drift Nudrift 8 års-drift i

Lager benyttes ikke i ansøgt drift i

ajlebeholder Gødningstype: Flydende BAT-forudsætning: Eksisterende gødningsoptbevaringsanlæg Overfladeareal: 9 m² ▼

Oversigt over miljøteknologi ? i

Miljøteknologi NH₃ effekt: 50,0 % ▼

Der er ikke noget sanitært spildevand fra driftsbygningerne.

Herning Kommune vurderer, at afledning af vaskevand og spildevand fra staldanlægget sker efter gældende regler.

Landskabelig vurdering samt overholdelse af afstandskrav og dispensation

Husdyrbruget er, ifølge Herning Kommuneplan 2017 – 2028, beliggende i primært landbrugsområde. Landskabet omkring husdyrbruget er overvejende jævnt. Det er præget af opdyrkede arealer, tilplantede læhegn og spredte gårde, og opleves som helhed ensartet i sit udtryk.

De kulturhistoriske værdier kan både omfatte enkeltstående elementer og hele kulturmiljøer, som f.eks. kirker, kirkegårde og deres omgivelser, fortidsminder som gravhøje og arkæologiske fund, fredede og bevarelsesværdige bygninger og anlæg, sten- og jorddiger, alléer og levende hegn samt kulturmiljøer, der afspejler en bestemt tidsepoke eller en landsbytype. Kommuneplanens udpegning fremhæver de særligt værdifulde kulturhistoriske træk i kommunen.

Herning Kommune vurderer, at det faktum at et eksisterende maskinhus inddrages som stald, ikke vil forringe de landskabelige, naturmæssige eller kulturhistoriske værdier, der ligger til grund for områdets status.

Ejendommen ligger cirka 4,3 km. syd for Sørvad (nærmeste byzone). Nærmeste samlede bebyggelse (Agerfeld), ligger cirka 3,5 kilometer nordvest for ejendommen. Se kort nedenfor.





§6 i husdyrbrugloven

Område	Afstandskrav	Afstand målt fra nybyggeri/bygning hvor udvidelsen sker
Eksisterende eller kommuneplanlagt byzone eller sommerhusområde	50 meter	4,3 km
Område i landzone der i lokalplan er udlagt til boligformål, blandet bolig- og erhvervsformål eller offentlige formål med henblik på beboelse, institutioner, rekreative formål og lignende.	50 meter	2,3 km
Nabobeboelse	50 meter	320 meter

§7 i husdyrbrugloven

Område	Afstandskrav	Afstand målt fra nybyggeri/bygning hvor ændringen/udvidelsen sker
Kategori 1 og 2 natur	10 meter	100 meter

§8 i husdyrbrugloven

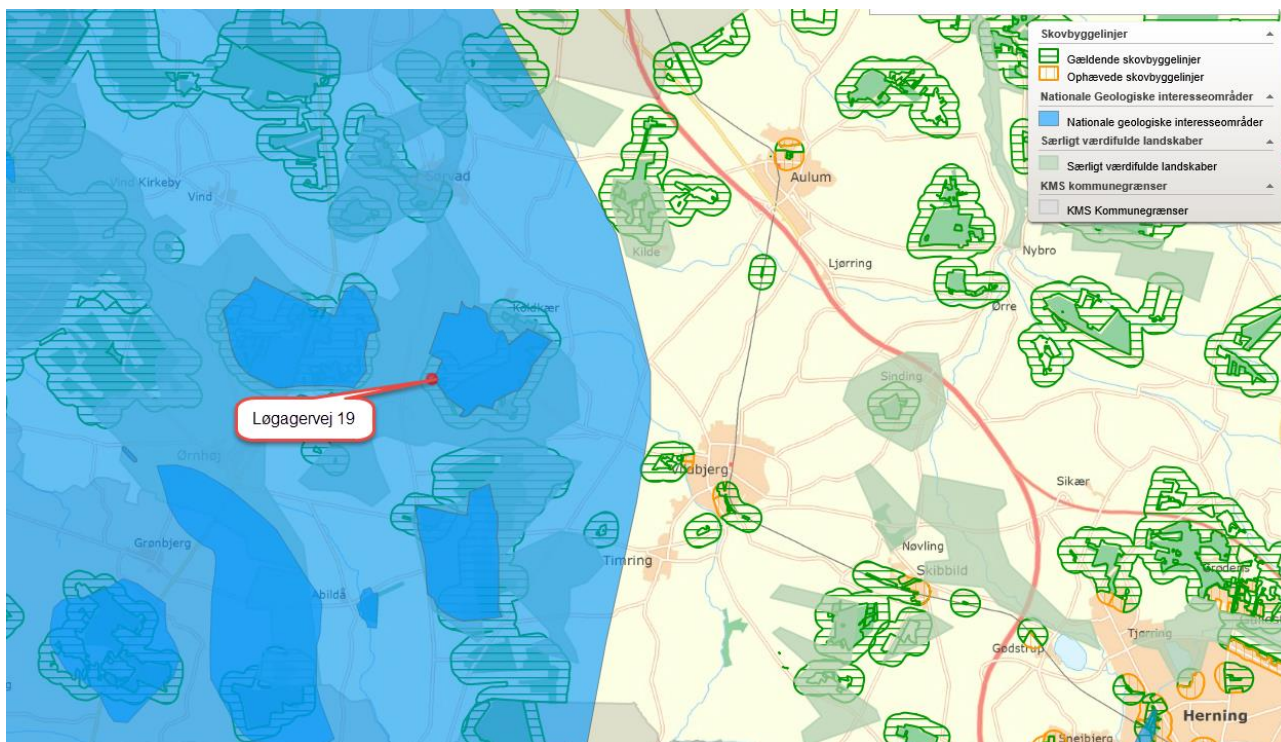
Anlægstype	Afstandskrav	Afstand målt fra nybyggeri/bygning hvor ændringen/udvidelsen sker
1) Enkelt vandindvindingsanlæg (markvanding og boringer der forsyner op til 9 husstande)	25 meter	300 meter
2) Fælles vandindvindingsanlæg (boringer der forsyner mere end 9 husstande)	50 meter	5,5 km
3) Vandløb (herunder dræn) og søer	15 meter	142 meter
4) Offentlig vej, privat fællesvej	15 meter	27 meter
5) Levnedsmiddelvirksomhed	25 meter	Over 25 meter
6) Beboelse samme ejendom	15 meter	70 meter fra maskinhus til stuehus
7) Naboskel	30 meter	141 meter

Herring Kommune vurderer, at afstandskravene i §6, §7 og §8 i husdyrbrugloven er overholdt.

Det maskinhus der ønskes inddraget til stald er placeret i tilknytning til ejendommens hidtidige bebyggelsesarealer.

Herring Kommune vurderer, at placeringen af husdyranlægget ikke er beliggende indenfor eller i nærheden af:

- Fredede fortidsminder
- Sø og å beskyttelseslinjer
- Kirkebyggelinjer / kirkezoner indenfor 300 meter fra anlægsdelen
- Beskyttede diger
- Fredede områder / Fredninger
- Kulturmiljø / særlig værdifulde kulturmiljøer
- Større uforstyrrede landskaber
- Landskabsområder
- Fortidsminder eller
- Skovrejsning



Ejendommen ligger indenfor skovbyggelinjen, Nationale geologiske interesseområder og indenfor særligt værdifuldt landskab. Idet der ikke opføres nyt byggeri vurderer Herning Kommune at dette ikke vil få indflydelse på det landskabelige- eller nationale geologiske interesseområde.

Husdyrbrugets ammoniakemission

I ansøgningskema 215134 er følgende naturpunkter afsat til ammoniakdepositionsberegning:

Samlet resultat af ammoniakberegninger ? i

Samlet emission: **133,7** (kg NH₃-N/år) Meremission (8 års-drift): **133,7** (kg NH₃-N/år) Meremission (nudrift): **131,9** (kg NH₃-N/år)

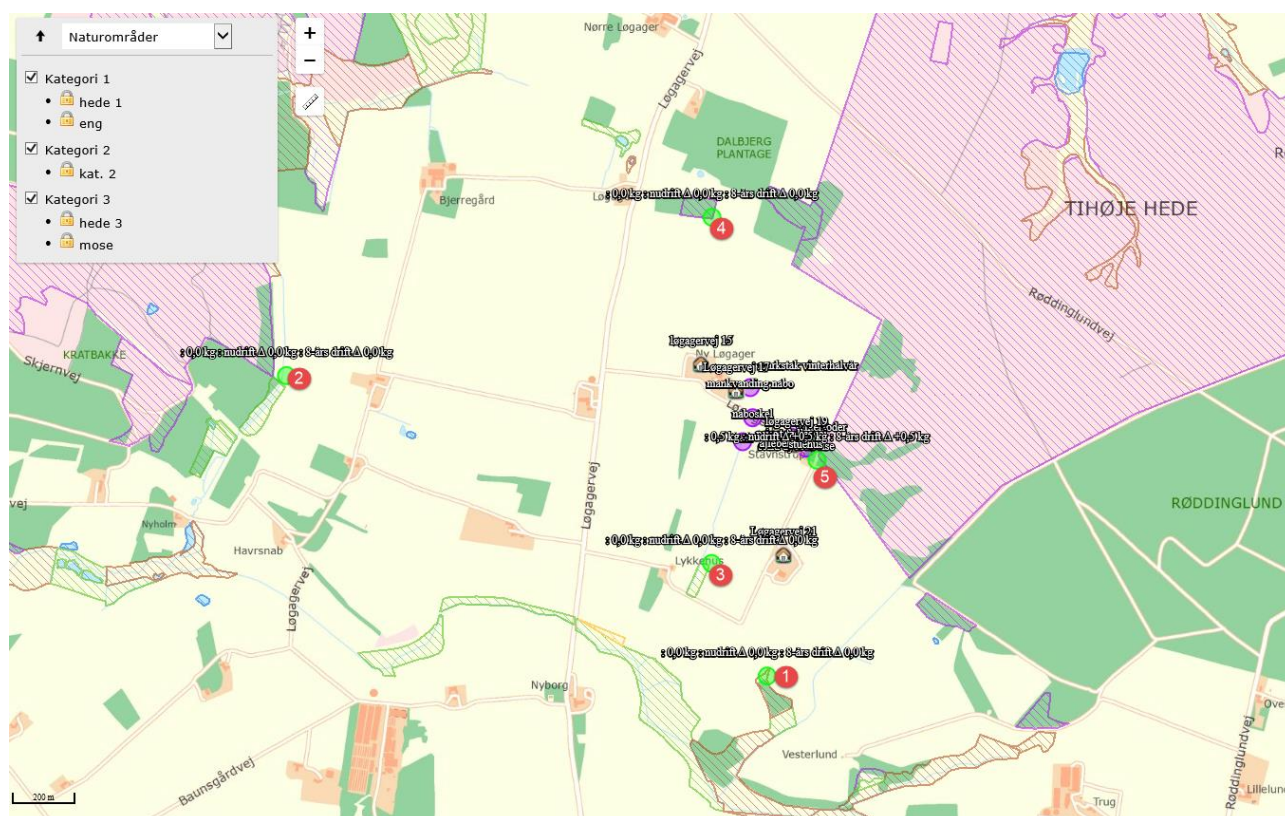
Oversigt af naturpunkter ? i

Navn:	Kategori:	Opretter:	Kumulation:	Ruhed natur:	Merdeposition (kg N/ha/år):		Totaldeposition (kg N/ha/år):	
					8-års drift	Nudrift:		
mose	Kategori 3	Ansøger	0	Mk	0,0	0,0	0,0	▼
kat. 2	Kategori 2	Ansøger	0	Mk	0,0	0,0	0,0	▼
eng	Kategori 1	Ansøger	0	Bn	0,0	0,0	0,0	▼
hede 3	Kategori 3	Ansøger	0	Mk	0,0	0,0	0,0	▼
hede 1	Kategori 1	Ansøger	0	Mk	0,5	0,5	0,5	▼

Kat 1 natur: Nærmeste kategori 1 natur er Tihøje Hede som ligger 57 meter øst for ejendommen.

Kat 2 natur: Nærmeste kategori 2 natur ligger vest for ejendommen i en afstand på ca. 17 km.

Kat 3 natur: Nærmeste kategori 3 natur er en mose som ligger sydøst for ejendommen i en afstand på 770 meter.



Samlet merdeposition på §3 områder siden 2011

For at vurdere om den samlede merdeposition, fra nudriften (for 8 år siden) til og med den ansøgte udvidelse i denne miljøtilladelse, har en negativ virkning på nærliggende naturområder, er der lavet beregninger til nærmeste §3 beskyttede naturområde.

Nærmeste naturområde er en § 3 mose beliggende ca. 770 meter sydøst for anlægget. Der er beregnet en merdeposition på 0,0 kg N/ år på heden.

Herning Kommune vurderer, at da der i løbet af de sidste 8 år ikke er sket en merbelastning, som overskrider 1,0 kg /ha/år, dermed kan ændringen finde sted i overensstemmelse med godkendelsesbekendtgørelsens krav om maksimal deposition af ammoniak til kategori 3-natur.

Kategori 1 natur

Husdyrbruget (punkt 5) er beliggende omkring 100 meter vest for nærmeste kategori-1 natur, Tihøje hede. Se kortudsnit med nummerering.

Heder og Klitter på Skovbjerg Bakkeø, Idom Å og Ormstrup Hede, Tihøje Hede, Natura 2000 område N64

Heder og Klitter på Skovbjerg Bakkeø, Idom Å, Tihøje Hede og Ormstrup Hede er udpeget som Natura 2000 område N64, samt EF-habitatområder H57 og H225. Natura 2000-området ligger cirka 7 km nordvest for husdyrbruget.

Området er beliggende i et landskab, der var isfrit under sidste istid. Dets hovedlinjer er skabt af moræneaflejringer fra næstsidste istid – de såkaldte bakkeøer - og af smeltevandsfloderne under sidste istid, der både havde udgravende og aflejrende effekt. Ormstrup Hede ligger op til Idom Å, der afgrænser heden mod øst. Området på Skovbjerg Bakkeø består af 6 adskilte arealer: Nørre og Sønder Vosborg Hede, Vind Hede samt 3 arealer ved Kronhede



Området er domineret af indlandsklitter i mosaik med tør og våd hede. I den sydlige del af Vind Hede findes en række egekrat, som menes at være nogle af de sidste rester af de skove, der engang dækkede hele området. I områdets sydlige del ligger spredte klitter. Jordbunden består helt overvejende af morænesand og flyvesandsområder (klitter). Vegetationen domineres af hedelyng med indslag af revling og andre dværgbuske. På Vind Hede kan man finde spændende planter som vår-kobjælde og cypresulvefod. Idom Å er et af landets reneste og mest uforstyrrede vandløb. Langs Idom Å findes derudover det store he-deareal både enge, moser og rigkær. Åen og de omgivende arealer danner levestrømfundament for odder. Der er desuden fundet en lille bestand af stor vandsalamander i et vandhul i området.

Heder og klitter på Skovbjerg Bakkeø er udpeget som EF-habitatområde på baggrund af naturtyper:

Nr.	naturtype	Nr.	naturtype
2310	Indlandsklitter med lyng og visse	4010	Våde dværgbusksamfund med klokkelyng
2320	Indlandsklitter med lyng og revling	4030	Tørre dværgbusksamfund (heder)
2330	Indlandsklitter med åbne græsarealer med sandskæg og hvene	5130	Enekrat på heder, overdrev eller skrænter
3140	Kalkrige søer og vandhuller med kransnålalger	7140	Hængesæk
3160	Brunvandede søer og vandhuller	7150	Plantesamfund med næbfrø, soldug eller ulvefod på vådt sand eller blottet tørv
3260	Vandløb med vandplanter	7230	Rigkær
		9190	Stilkegeskove og -krat på mager sur

Derudover er følgende dyrearter en del af udpegningsgrundlaget:

Nr.	Art	Nr.	Art
1096	Bæk-lampret	1166	Stor vandsalamander
1106	Laks	1355	Odder

De heder og klitter på Skovbjerg Bakkeø, som er udpeget til habitatområde er enten A-målsatte eller B-målsatte i Herning Kommuneplan 2017-2028. For A-målsatte naturområder er målet, at de bevares med deres sjældne plante- og dyreliv intakt, og der gøres en særlig indsats for at videreudvikle naturværdierne. For B-målsatte naturområder er målet, at der arbejdes aktivt for en gunstig bevaringsstatus for områdernes plante- og dyreliv. Baggrundsbelastningen for området er i forvejen på 15,27.

Der ligger ingen andre husdyrbrug med en emission på mere end 150 kg NH₃-N inden for en afstand af 200 m af kategori 1- naturen og det ansøgte husdyrbrug. Dermed er der ingen kumulation med andre husdyrbrug i forhold til naturområdet. Dermed må den maksimale totaldeposition fra det ansøgte husdyrbrug være 0,7 kg N pr. ha. pr. år jævnfør husdyrbrugloven.

Ammoniakdisposition til naturområde (5) kategori 1 naturen er på 0,5 kg N/ha år i både merdeposition og totaldeposition.

Herning Kommune vurderer, at da beregningen af ammoniakdepositionen viser 0,5 kg N/ha år i både merdeposition og en totaldeposition, er kravet overholdt.

Ammoniakdisposition til naturområde 4 er på 0,0 kg N/ha år i både merdeposition og totaldeposition.

Herning Kommune vurderer, at da beregningen af ammoniakdepositionen viser 0,5 kg N/ha år i både merdeposition og en totaldeposition, er kravet overholdt.

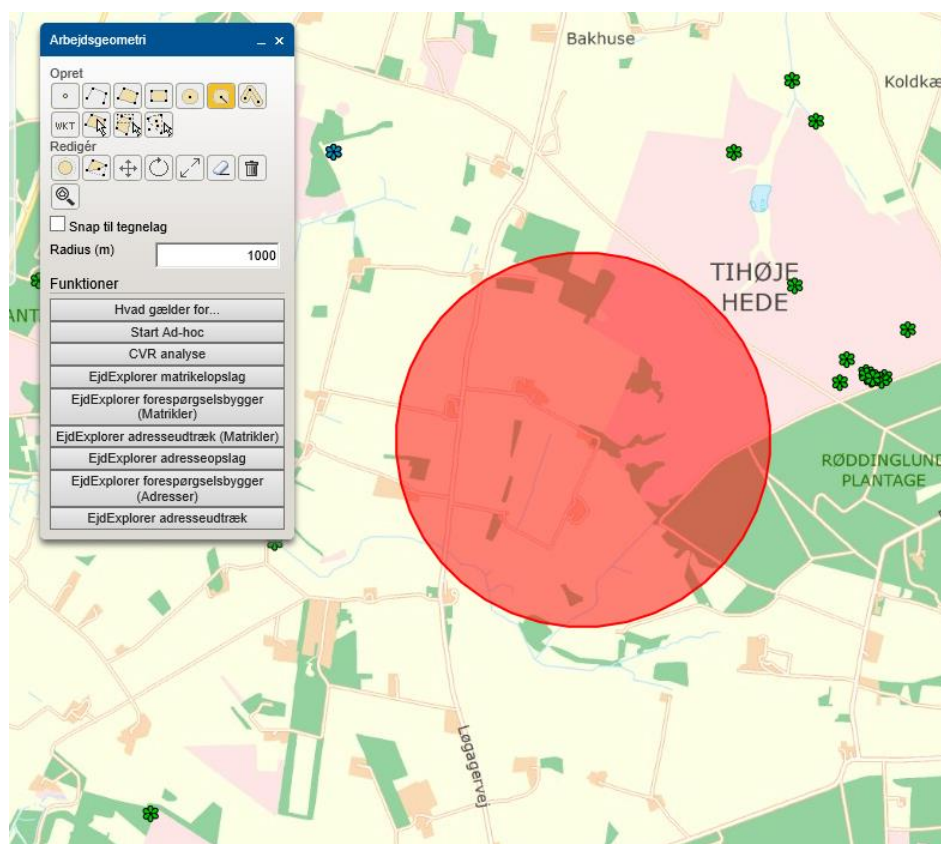
Kategori 2 og 3 natur, samt §3 natur

Nærmeste kategori 2 natur (§ 7 hede) er beliggende omkring 17 km øst for husdyrbruget. Den beregnede totalammoniak deposition til nærmeste kategori 2 natur er 0,0 kg N pr. år. Derved er lovkravet om en maksimal totaldeposition på 1,0 kg N/år overholdt.

Nærmeste kategori 3 natur (§ 3 mose) er beliggende omkring 770 meter syd for husdyrbruget. Den beregnede merdeposition af ammoniak til naturområdet er 0,0 kg N pr. år.

Nærmeste §3 natur er et engareal beliggende cirka 470 meter sydøst for husdyrbruget. Den beregnede merdeposition til naturområdet er 0,0 kg N pr. år.

Inden for en radius af 1.000 meter fra husdyrbruget er der ikke registreret nogle ansvarsarter.



Der ligger ingen ammoniakfølsom skov indenfor 1.000 meter af husdyrbruget. Der er dog en udpegning om potentiel ammoniakfølsom skov cirka 550 meter fra husdyrbruget. Men da denne skov fremstår som udplantet i rækker på kort fra 1954, vurderer Herning Kommune at skoven ikke er ammoniakfølsom.

Herning Kommune vurderer, at udvidelsen af husdyrbruget ikke vil medføre en forøgelse af N-depositionen i de omkringliggende naturområder, der ligger ud over det, som naturområderne kan tåle.

Samlet vurdering: ammoniakbelastning af naturområder

Herning Kommune vurderer, at oplysninger om kildehøjder, ruhed og kumulation, er korrekte.

Herning Kommune vurderer, at kravene om maksimalt tilladt ammoniaktotaldeposition på kategori 1- og kategori 2-natur er overholdt.



Herning Kommune vurderer, at der ikke er grundlag for at skærpe kravene til ammoniakmeremissionen, under hensyn til andre omkringliggende ammoniakfølsomme naturområder såsom ammoniakfølsomme skove, kategori 3-natur og §3 natur.

Husdyrbrugets nabopåvirkning og tiltag der begrænser gener

Lugt

Resultaterne af lugtberegningerne er beregnet på baggrund af:

Kort Listevisning **Resultater** Kort i fuld skærm

Samlet resultat af lugtberegning

Bebyggelse	Kumulation	Model	Ukorrigeret geneafstand (m)	Korrigeret geneafstand (m)	Vægtet gennemsnitsafstand (m)	Genekriterie overholdt	
Løgagervej 15	0	FMK	12,4*	12,4*	430,9	Ja	▼
Løgagervej 17	1	FMK	12,4*	12,4*	283,1	Ja	▼
Løgagervej 21	1	FMK	12,4*	12,4*	357,4	Ja	▼
Sørvad	0	FMK	39,4*	39,4*	4649,9	Ja	▼

Forklaring til samlet resultat af lugtberegning

* Geneafstanden fra NY modellen er 0, selvom der er en faktisk lugt fra staldgruppen. Dette skyldes at lugten er for lav til at lugtspredningen kan beregnes.

Konsekvenszone: 33 m

Konsekvensområdet for ejendommens lugtafgivelse er beregnet ud fra FMK modellen. For det ansøgte projekt er konsekvensområdet beregnet til 33 meter. Konsekvensområdet vil sige det område, hvor lugten fra ejendommen kan konstateres – uden at den af den grund vurderes at være til gene for omkringboende.

Herning Kommune vurderer, at husdyrbrugets lokaliseringsforhold er tilfredsstillende. Alle typer beboelse ligger udenfor geneafstanden, så udvidelsen af husdyrbruget vil ikke medføre væsentligt øgede lugtgener. Det må dog forventes, at beboelser indenfor konsekvensområdet på vil opleve øget lugt, idet lugtgeneafstanden øges ved det ansøgte projekt, men lugtgenerne er beregnet til at ligge under de fastlagte beskyttelsesniveauer for lugt. Herning Kommune vurderer, at beskyttelsesniveauet i forhold til lugt er overholdt.

Støj

De anbefalede mindsteafstande mellem husdyrbruget og nærmeste beboelse er baseret på Miljøstyrelsens erfaringer om miljøforhold. Klassifikationen angiver, hvilken afstand, der skønnes at være nødvendig mellem den pågældende virksomhed og boliger i et område for åben og lav boligbebyggelse.

Udgangspunktet er, at afstanden skal give en rimelig sikkerhed for, at boligerne ikke udsættes for miljøgener, og at virksomheden ikke efterfølgende mødes med skærpede miljøkrav.

Jævnfør virksomhedsbeskrivelsen fra håndbog om Miljø og Planlægning, Miljøstyrelsen og Skov- og Naturstyrelsen, Landsplanafdelingen, 2004, anvender Herning Kommune følgende inddeling af husdyrbrugstyper:



Klasse 1	0 m afstand	Klasse 3: Hundepensioner, kenneler og rideskoler (mindre husdyrhold) Klasse 6: Pelsdyrfarme Klasse 6: Husdyrbrug med erhvervsmæssigt dyrehold, minus svinefarme Klasse 7: Svinefarme med erhvervsmæssigt dyrehold
Klasse 2	20 m afstand	
Klasse 3	50 m afstand	
Klasse 4	100 m afstand	
Klasse 5	150 m afstand	
Klasse 6	300 m afstand	
Klasse 7	500 m afstand	

Det ansøgte husdyrbrug går ind under klasse 6 med en afstand på 300 meter. Nærmeste nabo ligger cirka 280 meter fra husdyrbruget.

Da de anbefalede mindsteafstande til nabobeboelse er 300 meter, og der ligger beboelse inden for denne afstand, har Herning Kommune vurderet på, om der er skal foretages støjreducerende foranstaltninger på ejendommen. Idet nabobeboelsen er en ejendom som selv har et dyrehold, vurderes det ikke som nødvendigt at foretage støjreducerende tiltag.

Der er ikke tidligere registreret støjgener fra ejendommen.

De væsentligste støjkilder vil være:

Støj fra ventilationsanlæg, kompressor, foderanlæg, motoriserede køretøjer, stalde, transporter mm.

- A) Sørg for, at der er passende afstand mellem anlægget/ husdyrbruget og de følsomme omgivelser
- B) Placering af udstyret.
- C) Driftsforanstaltninger.
- D) Støjsvagt udstyr.
- E) Støjdæmpende udstyr
- F) Støjbegrænsning.

Ejer oplyser at de væsentligste støjkilder fra ejendommen er:

- Der kommer støv i forbindelse med halm/dybstrøelse. Hele stalden renses og kalkes hvert forår

Herning Kommune vurderer, at de beskrevne tiltag vil begrænse støjpåvirkningen af omgivelserne, så husdyrbruget ikke vil give anledning til støjpåvirkning af omgivelserne, som vil medføre gener for de omkringboende.

Endvidere vurderer Herning Kommune, at udvidelsen af dyreholdet, og de medførende aktiviteter, ikke vil påvirke nærmeste fuglebeskyttelsesområde og nærmeste ramsarområde, på grund af afstanden på 23 km.

Støv

Afstanden til nærmeste nabobeboelse er på 280 meter.

Herning Kommune, vurderer, da husdyrbruget ligger mere end 100 meter fra nærmeste nabo vil husdyrbruget ikke vil give anledning til støvpåvirkning, som vil medføre væsentlige forøgede gener for de omkringboende.

Ansøger oplyser følgende:

Der forekommer støv når der strøs med halm, og i forbindelse med valsning af korn: stalden renses helt i bund hver forår, og kalkes, så der forefindes ikke gammelt støv. Valsning foregår i laden, hvor der er en dør der kan lukkes.



Herning Kommune forventer ikke, at bedriften vil give væsentlige støvproblemer, på grund af placeringen af læhegn. Skulle der mod forventning opstå støvproblemer, skal ansøger udarbejde en handleplan til afhjælpning af disse.

Skadedyr

I forbindelse med dyreholdet kan der forekomme gener fra skadedyr.

Fluer

Fluer kan forekomme ved dyrene. Fluer bekæmpes ved rensning af stald, hvert forår når dyrene er lukket ud. Derudover sprøjtes der med "staldchok" fluegift i vinterperiode, efter behov. Om sommeren har vi mange svaler.

Rotter

Rotte og mus kan forekomme. Vi har heldigvis ikke haft store problemer med rotter og mus. Dog var der en periode med rotter på ejendommen sidste vinter 2018. Vi kontaktede kommunen, som fik dem bekæmpet sammen med vores hund. Vi har nu 8 katte til at holde øje med musebestanden, hvilket er effektivt.

Herning Kommune vurderer, at ejendommens forebyggelse og bekæmpelse af flue- og skadedyr er tilstrækkelig. Der stilles dog vilkår om, at ansøger som minimum skal følge de fastsatte retningslinjer fra Aarhus Universitet, Institut for Agroøkologi om flue- og rottebekæmpelse på ejendomme med husdyr.

Lys

Der er vinduer i stalden, ovenlys i maskinhus, og derudover lysstofrør.

Herning Kommune vurderer, at lyset i og udenfor staldafsnittene ikke vil give væsentlige problemer. Dog fastsættes der vilkår om, at såfremt der skulle opstå gener for de omkringboende, eller såfremt kommunen finder det nødvendigt, skal bedriften lade foretage undersøgelse af forskellige lyskilder, således at lyset uden for ejendommen formindskes.

Til- og frakørsel fra husdyrbruget

Til og fra kørsel til ejendommen, foregår via grusvej, som ligger lige op ad gårdspladsen.

Ejer er tilmeldt erhvervsaffald, og afleverer landbrugsplast og spildolie der. Kanyler opbevares i beholder med låg, og afleveres til dyrlæge. Spildolie opbevares i dunke, som står på støbt gulv.



Rystelser

Virksomhedens bidrag til niveauet for vibrationsniveauet (dB re 10^{-6} m/s²) målt som det maksimale KB-vægtede accelerationsniveau med tidsvægtning S må ikke overstige værdierne i Lavfrekvent støj, infralyd og vibrationer i eksternt miljø Orientering fra Miljøstyrelsen, nr. 9 1997, Tabel 1.

Tabel 1

Anvendelse	Kl.	Vægtet accelerationsniveau L_{aw} i dB
Boliger i boligområder (hele døgnet)	Hele døgnet	75
Boliger i blandet bolig/erhvervsområde	18-7	
Børneinstitutioner og lignende	I åbningstiden	
Boliger i blandet bolig/erhvervsområde	7-18	80
Kontorer, undervisningslokaler og lignende	Hele døgnet	80
Erhvervsbebyggelse	Hele døgnet	85
Kontorer og tilsvarende lokaler i erhvervsbebyggelse, hvor der foregår følsomme aktiviteter	Hele døgnet	80

Virksomhedens bidrag til niveauet for lavfrekvent støj og infralyddrift (dB re 10^{-6} m/s²) målt indendørs må ikke overstige værdierne i Lavfrekvent støj, infralyd og vibrationer i eksternt miljø Orientering fra Miljøstyrelsen, nr. 9 1997, Tabel 2.

Tabel 2

Anvendelse	Kl.	A-vægtet lydtryksniveau (10-160 Hz), dB	G-vægtet infralydniveau dB
Beboelsesrum, herunder børneinstitutioner og lignende	18-7	20	85
	7-18	25	85
Kontorer, undervisningslokaler, og lignende støjfølsomme rum	Hele døgnet	30	85
Erhvervsbebyggelse	Hele døgnet	35	90

Herning Kommune vurderer, at rystelser og lavfrekvent støj i og udenfor staldafsnittene ikke vil give væsentlige problemer. Dog fastsættes der vilkår om, at såfremt der skulle opstå væsentlige gener for de omkringboende, eller såfremt kommunen finder det nødvendigt, skal bedriften lade foretage undersøgelse af forskellige vibrationskilder.



Reststoffer, affaldsproduktion og brug af naturressourcer

Spildolie står i maskinhuset i 20 1 dunke (5 stk.) Maskinhuset er etableret med fast gulv. Akkumulatorer og oliefiltre opbevares særskilt i Maskinhuset. Det farlige affald bortskaffes via genbrugspladsen,

Landbrugsplast vil fremadrettet blive bortskaffet til godkendt modtager.

Medicin og kanyler forekommer i yderst begrænset omfang og når det forekommer, leveres affaldet til dyrlægen.

Herning Kommune vurderer, at reststoffer, affaldsproduktion og brug af naturressourcer på Løgagervej 19, 7550 Sørvad, ikke vil give anledning til en væsentlig miljøpåvirkning. Herning Kommune vurderer endvidere, at afledning af vaskevand og spildevand fra staldanlægget sker efter gældende regler.

Lovgrundlag

Ansøgningen er behandlet i henhold til kravene i lov om husdyrbrug og anvendelse af gødning m.v. (husdyrbrugloven)⁶ med tilhørende bekendtgørelser: bekendtgørelse om godkendelse og tilladelse m.v. af husdyrbrug (husdyrgodkendelsesbekendtgørelsen)⁷ og bekendtgørelse om erhvervsmæssigt dyrehold, husdyrgødning, ensilage m.v. (husdyrgødningsbekendtgørelsen)⁸ samt Miljøstyrelsens vejledning om miljøgodkendelse af husdyrbrug.

Herning Kommune har fremsendt udkast til afgørelse til naboer og andre berørte samt til dem, som har anmodet herom, med mulighed for at kommentere udkastet i perioden fra den 17. december 2019 til 31. december 2019. Herning Kommune har ikke modtaget kommentarer til udkastet til afgørelsen.

Klagevejledning og offentliggørelse

Herning Kommune har givet miljøtilladelse til udvidelse af husdyrbruget på Løgagervej 19, 7550 Sørvad. Miljøtilladelse er givet i medfør af §16b i husdyrbrugloven.

Det er muligt at klage over afgørelsen til Miljø- og Fødevarerklagenævnet. Miljøtilladelse bliver offentliggjort på Herning Kommunes hjemmeside www.herning.dk under "Planer og offentliggørelser" og "Landbrug" fra den 4. februar 2020. Der kan klages i 4 uger. Klageberettigede er ansøger og enhver, der har en individuel, væsentlig interesse i sagen samt visse organisationer, alle som er angivet i husdyrbruglovens §84-87.

Hvis du ønsker at klage over denne afgørelse, kan du klage til Miljø- og Fødevarerklagenævnet. Du klager via Klageportalen, som du finder et link til på forsiden af www.nmkn.dk. Klageportalen ligger på www.borger.dk og www.virk.dk. Du logger på www.borger.dk eller www.virk.dk, ligesom du plejer, typisk med NEM-ID. Klagen sendes gennem Klageportalen til den myndighed, der har truffet afgørelsen. En klage er indgivet, når den er tilgængelig for Herning Kommune i Klageportalen.

Klagen skal være tilgængelig for Herning Kommune i Klageportalen. For at klagen er tilgængelig skal klager har godkendt og betalt gebyr/bestilt en faktura i Klageportalen. Det skal senest ske den 4. februar 2020.

Miljø- og Fødevarerklagenævnet skal som udgangspunkt afvise en klage, der kommer uden om Klageportalen, hvis der ikke er særlige grunde til det. Hvis du ønsker at blive fritaget for at bruge Klageportalen, skal du sende en begrundet anmodning til Herning Kommune, der har truffet afgørelse i sagen. Herning Kommune videresender herefter anmodningen til Miljø- og Fødevarerklagenævnet, som træffer afgørelse om, hvorvidt din anmodning kan imødekommes.

⁶ Lovbekendtgørelse om husdyrbrug og anvendelse af gødning m.v., nr. 520, 2019-05-01, med efterfølgende ændringer.

⁷ Bekendtgørelse om godkendelse og tilladelse m.v. af husdyrbrug, nr. 1467, 6. december 2018, med efterfølgende ændringer.

⁸ Bekendtgørelse om miljøregulering af dyrehold og om opbevaring og anvendelser af gødning, nr. 760, 2019-07-30, med efterfølgende ændringer.



Hvis afgørelsen påklages, bliver det meddelt ansøger.

En eventuel klage har ikke opsættende virkning, medmindre Miljø- og Fødevarerklagenævnet bestemmer andet, hvorfor miljøtilladelsen på eget ansvar kan udnyttes før klagefristen er udløbet i henhold til Husdyrbruglovens § 81, stk. 1.

Med venlig hilsen

Pernille Kjeldsen
Herning Kommune
Teknik og Miljø, Landbrugsteam



Interessentliste for høringsperiode og offentliggørelse

Nedenstående er orienteret om udkast til miljøtilladelse:

Ansøger

- Løgagervej 19, 7550 Sørvad

Omboende og andre, som får udkastet til miljøtilladelse i høring (matrikulære naboer + evt. partshøring)

- Løgagervej 4, 7550 Sørvad (ejer af Løgagervej 17)
- Løgagervej 21, 7550 Sørvad
- Løgagervej 23, 7550 Sørvad
- Løgagervej 17, 7550 Sørvad

Nedenstående er orienteret om miljøtilladelse:

Klageberettigede jævnfør husdyrbrúglovens § 84

Ansøger

- Løgagervej 19, 7550 Sørvad

Enhver, der har en individuel, væsentlig interesse i sagens udfald er i høringsperioden blevet gjort opmærksom på at meddelelse af afgørelsen sker ved offentlig annoncering på Herning Kommunes hjemmeside.

Klageberettigede jævnfør husdyrbrúglovens § 85

- Danmarks Fiskeriforening
- Ferskvandsfiskeriforeningen
- Forbrugerrådet
- Arbejderbevægelsens Erhvervsråd

Klageberettigede jævnfør husdyrbrúglovens § 86

- Danmarks Naturfredningsforening, Lokalafdeling Herning
- Dansk Ornitologisk Forening, Lokalafdeling Herning
- Foreningen af bredejere ved Gødstrup Sø

Klageberettigede jævnfør husdyrbrúglovens § 87

- Dansk Ornitologisk Forening
- Friluftsrådet
- Danmarks Naturfredningsforening
- Det Økologiske Råd
- Danmarks Sportsfiskerforbund
- Aktive Fritidsfiskere i Danmark

Andre:

- Styrelsen for Patientsikkerhed



Oversigt over bilag

Bilag 1: Oversigt og produktionsarealet

Bilag 2: Afløbsplan

Bilag 1: Oversigt og produktionsarealet



Bilag 2: Afløbsplan

SEJER
SPECIALT RENGØRING
PROJEKT, A. & MONTAGE
F. 11. 11. 2010
Nicolai Pedersen

