

**MIDTDJURS  
KOMMUNE**

**GODKENDELSE  
AF  
SÆRLIGT FORURENENDE VIRKSOMHED**

**I HENHOLD TIL  
LOV OM MILJØBESKYTTELSE**

**TEKNISK UDVALG**

**MILJØGODKENDELSE  
I HENHOLD TIL MILJØBESKYTTELSESLOVENS KAPITEL 5**

Virksomhedens navn og beliggenhed:	Midtdjurs Flugtskydningscenter Ringsøvej , Pindstrup 8550 Ryomgård
Matrikel nr.:	9 r, Pindstrup by, Marie Magdalene
Flugtskydningscenteret drives af:	Ryomgård, Midtdjurs og Pindstrup Jagtforening
Ejer af arealet:	Pindstrup Mosebrug A/S Fabriksvej 2, Pindstrup 8550 Ryomgård
Listebetegnelse:	J05 Udendørs skydebane
Tilsynsmyndighed:	Midtdjurs Kommune
Godkendelsesdato:	23. marts 2004
Udløb af retsbeskyttelsen:	23. marts 2012

<b>1</b>	<b>GODKENDELSE .....</b>	<b>3</b>
1.1	Baggrund .....	3
1.2	Generelt .....	3
1.3	Vilkår for godkendelsen .....	3
1.4	Tilsynsmyndighed .....	6
1.5	Klagevejledning .....	6
1.6	Underretning om afgørelsen .....	7
<b>2</b>	<b>OPLYSNINGER I SAGEN.....</b>	<b>8</b>
2.1	Baggrund for sagen .....	8
2.2	Skydebaneanlæggets beliggenhed.....	8
2.3	Skydebaneanlæggets etablering.....	8
2.4	Indretning og drift.....	8
2.5	Anlæggets forurening .....	9
<b>3</b>	<b>MILJØTEKNISK VURDERING .....</b>	<b>9</b>
3.1	Generelt.....	9
3.2	Bemærkninger til godkendelsens vilkår .....	9
<b>4</b>	<b>LOV- OG VEJLEDNINGSGRUNDLAG .....</b>	<b>10</b>
<b>5</b>	<b>LISTE OVER SAGENS AKTER M.V.....</b>	<b>10</b>

Bilag 1: Placering af flugtskydningscenter

Bilag 2: Tegning over placering af banerne

Bilag 3a: Resultat af orienterende støjberegning

Bilag 3b: Kort med angivelse af beregningspunkter for skeetbane

Bilag 3c: Kort med angivelse af beregningspunkter for trap- og jagtbane

## 1 GODKENDELSE

Midtdjurs Kommune meddeler hermed godkendelse til øget antal skydedage og -tidspunkter på Midtdjurs Flugtskydningcenters baner på Ringsøvej ved Pindstrup. Godkendelsen meddeles i henhold til Miljøbeskyttelseslovens kapitel 5 § 33 under henvisning til oplysningerne i afsnit 2.

### 1.1 Baggrund

Midtdjurs Flugtskydningcenter har gennem flere år anmodet om supplerende skydedage i dagtimerne i forbindelse med bl.a. obligatoriske jagtprøver, da den eksisterende miljøgodkendelse og tillægsgodkendelsen kun giver mulighed for at skyde lørdage i vinterhalvåret, 2 hverdagsaftener og op til 6 lørdage eller søndage i sommerhalvåret.

Derudover ønsker Flugtskydningcenteret at ændre på placering af skydedagene.

### 1.2 Generelt

Godkendelsen omfatter kun de miljømæssige forhold, der er defineret i Miljøbeskyttelseslovens kapitel 5 og Godkendelsesbekendtgørelsen, d.v.s. forhold af betydning for det eksterne miljø.

Godkendelsen er således ikke en godkendelse af arbejdsmiljøet efter Lov om arbejdsmiljø, som administreres af Arbejdstilsynet.

Virksomheden er selv ansvarlig for at indhente øvrige fornødne godkendelser eller tilladelser.

Godkendelsen til det øget antal skydedage og -timer bortfalder, såfremt den ikke er udnyttet inden 2 år efter, at den er endelig meddelt. Ved endelig godkendelse forstås, at eventuelle indgående klager over godkendelsen er behandlet.

Ved meddelelse af denne godkendelse bortfalder samtidig godkendelse af 24. september 1981 og tillægsgodkendelse af 12. februar 1990.

Godkendelsen gives under forudsætning af, at nedenstående vilkår overholdes.

### 1.3 Vilkår for godkendelsen

#### 1.3.1 Generelt

Et eksemplar af nærværende godkendelse skal til enhver tid være tilgængeligt for de personer, der har ansvaret for skydebaneanlæggets indretning og drift.

Skydebaneanlæggets brugere skal være bekendt med godkendelsens indhold og vilkår.

Ved skydning på anlægget skal der til stadighed være en for driften ansvarlig leder til stede.

Eventuelt ejerskifte skal meddeles tilsynsmyndigheden senest 1 måned efter, at det har fundet sted.

Anlægget skal indrettes og drives som beskrevet i den miljøtekniske beskrivelse, bortset fra de ændringer der fremgår af nedenstående vilkår.

### 1.3.2 Indretningsvilkår

Ændringer i forhold til det godkendte anlæg må ikke foretages, før tilsynsmyndighedens accept foreligger.

Tilsynsmyndigheden afgør, om ændringerne er godkendelsespligtige.

### 1.3.3 Støj

Det eksterne støjniveau fra skydebaneanlægget må ikke overskride 65 dB(A) ved den mest støjbelastede bolig.

Der må kun skydes med våben, der i Miljøstyrelsens vejledning nr. 2/1995 er henført til våbenklasse 4 (haglgevær), der i henhold til Miljøstyrelsens arbejdsrapport nr. 77/1997 svarer til en maksimal udgangsværdi på 115,5 dB(A).

#### Kontrol:

Såfremt Midtdjurs Kommune på et senere tidspunkt får begrundet mistanke om, at godkendelsens vilkår ikke overholdes kan kommunen forlange, at flugtskydningsforeningen foretager de nødvendige tiltag, således at vilkårene overholdes samt, at Flugtskydningsforeningen efterfølgende fremsender dokumentation herfor:

Forinden eventuel dokumentation for, at de fastsatte grænseværdier overholdes, skal måleprogram m.v. aftales med Midtdjurs Kommune.

Beregninger eller målinger af anlæggets støjniveau skal foretages i overensstemmelse med Miljøstyrelsens vejledning nr. 2/1995 om "Beregning og måling af støj fra skydebaner".

Beregning eller måling af støj samt udarbejdelse af rapport skal foretages af et laboratorium, der er akkrediteret eller en person, der er certificeret til "Miljømålinger - eksternt støj" eller godkendt af kommunen.

Beregnings- eller måleresultaterne skal tilsendes tilsynsmyndigheden og være ledsaget af oplysninger om de driftsomstændigheder, hvorunder de er fremkommet.

Flugtskydningscenteret afholder selv omkostningerne i forbindelse med dokumentation af, at de aktuelle vilkår ikke er overskredet.

#### Overholdelse af vilkår:

##### Beregning:

Grænseværdien anses for overholdt, såfremt den beregnede værdi er lig med eller mindre end grænseværdien.

##### Måling:

Grænseværdien anses ikke for at være overskredet, såfremt måleværdien minus ubestemtheden er lig med eller mindre end grænseværdien.

Der kan maksimalt accepteres en ubestemthed på  $\pm 4$  dB ~ minimum 4 måleserier. Jf. Vejledning nr. 2 / 1995 om "Beregning og måling af støj fra skydebaner".

#### 1.3.4 Drift af skydebaneanlægget

Den samlede aktivitet for jagt-, trap- og skeetbane skal overholde følgende rammer.

Periode	Skydning
1. maj - 31. juli	<ul style="list-style-type: none"><li>• 2 aftener (mandag - fredag) pr. uge mellem kl. 18.00 - 22.00.</li><li>• 4 stævner/kurser/øvelser i weekend inden for tidsrummet lørdag kl. 9.00 - 20.00 og / eller søndag kl. 9.00 - 18.00 (skydning lørdag og søndag i samme weekend betragtes som ét stævne)</li><li>• <b>Undtagelse:</b> Banerne må ikke benyttes 3 på hinanden følgende uger i juli måned</li></ul>
→ 1. august - 15. maj	<ul style="list-style-type: none"><li>• Lørdage i tidsrummet kl. 9.00 - 16.00</li></ul>
Årligt	<ul style="list-style-type: none"><li>• 15 hverdage (mandag - fredag) mellem kl. 7.00 - 18.00.</li></ul>

##### Jagt- og trapbane:

Middelskyderetningen skal være vest.

##### Skeetbane:

Middelskyderetningen skal være øst-sydøst.

#### 1.3.5 Journal for skydeaktiviteter

Midtdjurs Flugtskydningscenter skal føre journal over skydeaktiviteten på banerne. I journalen noteres for hver skydedag:

- dato samt
- start og sluttidspunkt.

Journalen skal hvert år tilsendes tilsynsmyndigheden inden den 1. februar med opgørelse pr. 31. december det foregående år.

#### 1.3.6 Offentliggørelse af skydeplan

Der skal hvert år inden den 31. januar indsendes en sæsonplan til tilsynsmyndigheden over, hvilke hverdage og lørdage samt stævner/kurser/øvelser der i overensstemmelse med punkt 1.3.4 vil blive skudt på banerne.

Flugtskydningscenteret skal senest 1 måned inden afvikling af de obligatoriske jagtprøver m.v. orientere tilsynsmyndigheden.

Ændringer af sæsonplanen skal meddeles tilsynsmyndigheden senest 4 uger før ændringen.

Skydeplan for den kommende sæson skal offentliggøres for de omboende f.eks. ved opslag eller annonceres i den lokale presse.

Ændringer af sæsonplanen skal offentliggøres/annonceres i den lokale ugepresse senest 14 dage før afviklingen.

#### **1.3.7 Affald**

Patronhylstre skal fjernes efter hver skydning.

Affald fra flugtskydningscenteret skal bortskaffes i overensstemmelse med Midtdjurs Kommunes affaldsregulativ.

Der må ikke foregå afbrænding af affald af nogen art.

#### **1.3.8 Bedst anvendelig teknik / renere teknologi**

Flugtskydningscenteret skal til enhver tid overfor Midtdjurs Kommune kunne dokumentere, at der benyttes de mindst miljøbelastende lerduer.

Der må ikke anvendes blyhagl på skydebaneanlægget.

#### **1.3.9 Ved ophør af driften**

Ved ophør af driften af skydebanerne, skal foreningen rette henvendelse til Midtdjurs Kommune for eventuelle krav om oprydning.

Et krav om oprydning vil blive meddelt som et påbud, der kan påklages.

#### **1.4 Tilsynsmyndighed**

Midtdjurs Kommune har som tilsynsmyndighed ret til, på ethvert tidspunkt af kontrollere, at ovennævnte vilkår overholdes.

Indtil der forløbet 8 år efter meddelelse af godkendelsen, må tilsynsmyndigheden som hovedregel ikke ændre vilkårene heri. Egenkontrolvilkår er dog undtaget fra denne beskyttelse.

Godkendelsen skal dog tages op til revurdering i tilfælde af, at forureningen medfører miljømæssige skadevirkninger, der ikke kunne forudses, eller at der er skabt teknisk mulighed for at nedbringe emissionerne betydeligt eller andre forhold nævnt i Miljøbeskyttelseslovens § 41a.

#### **1.5 Klagevejledning**

Afgørelsen kan inden 4 uger fra annonceringen påklages til Miljøstyrelsen.

Klageberettiget er ansøgeren, Amdsrådet, Embedslægen og enhver, der har individuel væsentlig interesse i sagens udfald samt visse landsdækkende organisationer, som er nævnt i Miljøbeskyttelseslovens § 99 og 100.

Eventuel klage over godkendelsen stiles til Miljøstyrelsen og indsendes til Midtdjurs Kommune, Teknik og Miljøgruppen, Bugtrupvej 31, 8560 Koiind som herefter videregiver klagen til Miljøstyrelsen.

Såfremt godkendelsen påklages, vil det straks blive meddelt Flugtskydningscenteret.

En klage over godkendelsen har ikke opsættende virkning for så vidt angår retten til at udnytte godkendelsen, medmindre Miljøstyrelsen bestemmer andet. Men denne

bestemmelse indebærer ingen begrænsninger i klagemyndighedens adgang til at ændre eller ophæve en påklaget godkendelse.

Eventuelle søgsmål ved domstolene til prøvelse af denne afgørelse skal ifølge Miljøbeskyttelseslovens § 101 anlægges inden 6 måneder efter, at godkendelsen er meddelt.

Godkendelsen vil blive offentliggjort ved annoncering i Lokalavisen Midtdjurs tirsdag den 23. marts 2004

Eventuel klage skal således være Midtdjurs Kommune i hænde senest den 20. april 2004.

Leif E. Kristoffersen  
Formand for Teknisk Udvalg /

Poul Møller  
Direktør

#### 1.6 Underretning om afgørelsen

Midtdjurs Kommune har underrettet følgende:

Danmarks Naturfredningsforening, Madsnøgade 20, 2100 København Ø  
Danmarks Idræts-forbund, Konsulentafdelingen, Idrættens Hus, 2605 Brøndby  
Friluftsrådet, att. Jørgen Metzdorf, Risdalsvej 13, 8260 Viby J  
Arbejdstilsynet i Århus Amt, P. Hjort Lorenzens Vej 2, 8000 Århus C  
Embedslægeinstitutionen for Århus Amt, Østergade 1, 8000 Århus C  
Århus Amt, Natur og Miljø, Lyseng Allé 1, 8270 Højbjerg  
Miljøcenter Østjylland I/S, Østergade 9, 8370 Hadsten



## 2 OPLYSNINGER I SAGEN

### 2.1 Baggrund for sagen

Flugtskydningscenteret har i mange år været benyttet af Skov- og Naturstyrelsen til afholdelse af obligatoriske jagtprøver. Disse prøver afholdes på hverdage i dagtimerne. Antallet af dage har svinget fra 5 - 10.

Midtdjurs Flugtskydningscenter er i brev af 14. marts 2003 anmodet om at fremsende oplysninger i forbindelse med ændringen af den eksisterende godkendelse, så der bliver mulighed for på hverdage i sommerhalvåret at skyde i dagtimerne.

Flugtskydningscenterets skydebaneanlæg er hidtil blevet reguleret efter miljøgodkendelse fra 24. september 1981 og tillægsgodkendelse fra 12. februar 1990.

Godkendelserne giver mulighed for følgende aktivitetsniveau:

Periode	Aktivitet
1. oktober - 15. april	Lørdage kl. 9.00 - 16.00
15. april - 30. juni	2 hverdage pr. uge fra kl. 18.00 - solnedgang
1. august - 1. oktober	2 hverdage pr. uge fra kl. 18.00 - solnedgang
1. maj - 31. august	max. 6 lørdage eller søndage fra kl. 9.00 - 18.00

### 2.2 Skydebaneanlæggets beliggenhed

Skydebaneanlægget er beliggende i landzone ca. 1.100 m syd-sydøst for Pindstrup by. Skydebanearealet er omfattet af zonetilladelse meddelt den 22. september 1981.

Den mest støjbelastede beboelse er beliggende ca. 1.100 m øst for anlægget.

### 2.3 Skydebaneanlæggets etablering

Skydebaneanlægget er taget i brug i 1981 og drevet kontinuert siden etableringen. I 1990 blev skeetbanen flyttet og ændrede dermed skyderetningen fra vest til øst-sydøst.

### 2.4 Indretning og drift

Midtdjurs Flugtskydningscenter ejes af Ryomgård, Midtdjurs og Pindstrup Jagtforening. Det samlede antal medlemmer er på ca. 350.


Skydebaneanlægget omfatter en jagtbane, trapbane og skeetbane. Anlægget indeholder desuden klubhus og toiletskur. Toiletskuret er tilsluttet en 2.500 liter samletank.

Jagtbanen er indrettet med 4 standpladser og 2 maskingrave. En maskingrav for venstre, højre og spidsduer og en maskingrav for bagduer. Middelskyderetningen er vest.

Trapbanen er indrettet med 5 standpladser og 2 maskingrave. Middelskyderetning er vest.

Skeetbanen er indrettet med 8 standpladser og højt og lavt tårn. Middelskyderetningen er øst-sydøst.

Der kan skydes samtidig på alle 3 baner.



## **2.5 Anlæggets forurening**

### **2.5.1 Støj**

I forbindelse med godkendelse af skydebaneanlægget i 1981 har Århus Amt ikke stillet krav om støjmåling, da der er minimum 1 km til nærmeste bolig. I forbindelse med tillægsgodkendelsen i 1990 er det vurderet, at støjniveauet vil forblive uændret.

Der er ikke medsendt en støjberegning i forbindelse med ansøgningen om ændret skydedage og -tider.

Der er ikke etableret støjdæmpende foranstaltninger på banerne.

### **2.5.2 Affald**

Der forekommer almindeligt husholdningsaffald, patronhylstre, plastforladninger og ituskudte lerduer, der bl.a. bortskaffes til genbrugspladsen i Ryomgård.

### **2.5.3 Spildevand**

Der forekommer kun sanitært spildevand. Spildevandet afledes til samletank.

## **3 MILJØTEKNISK VURDERING**

### **3.1 Generelt**

Det vurderes samlet, at flugtskydningscenteret har truffet de nødvendige foranstaltninger til at forebygge og begrænse forureningen fra anlægget, og at skydebaneanlægget i øvrigt kan drives på stedet uden at påføre omgivelserne væsentlig forurening.

### **3.2 Bemærkninger til godkendelsens vilkår**

#### **3.2.1 Indretning af skydebaneanlæg**

Der er ikke ansøgt om ændring af skydebaneanlægget. Derfor er vilkårene herfor uændret ved meddelelse af den samlede godkendelse.

#### **3.2.2 Drift af og støj fra skydebaneanlæg**

Der er tidligere hvert år givet tilladelse til afvikling af obligatoriske jagtprøver på hverdage i dagtimerne, selvom de tidligere godkendelser kun gav mulighed for aftenskydning. Denne godkendelse giver mulighed for at skyde i dagtimerne samt en ændring af skydedagene.

Samlet sker der kun en mindre ændring i antallet af skydedage i forhold til det aktivitetsniveau, der har været på banerne de sidste år.

Den væsentligste miljøpåvirkning fra anlægget er skudstøj.

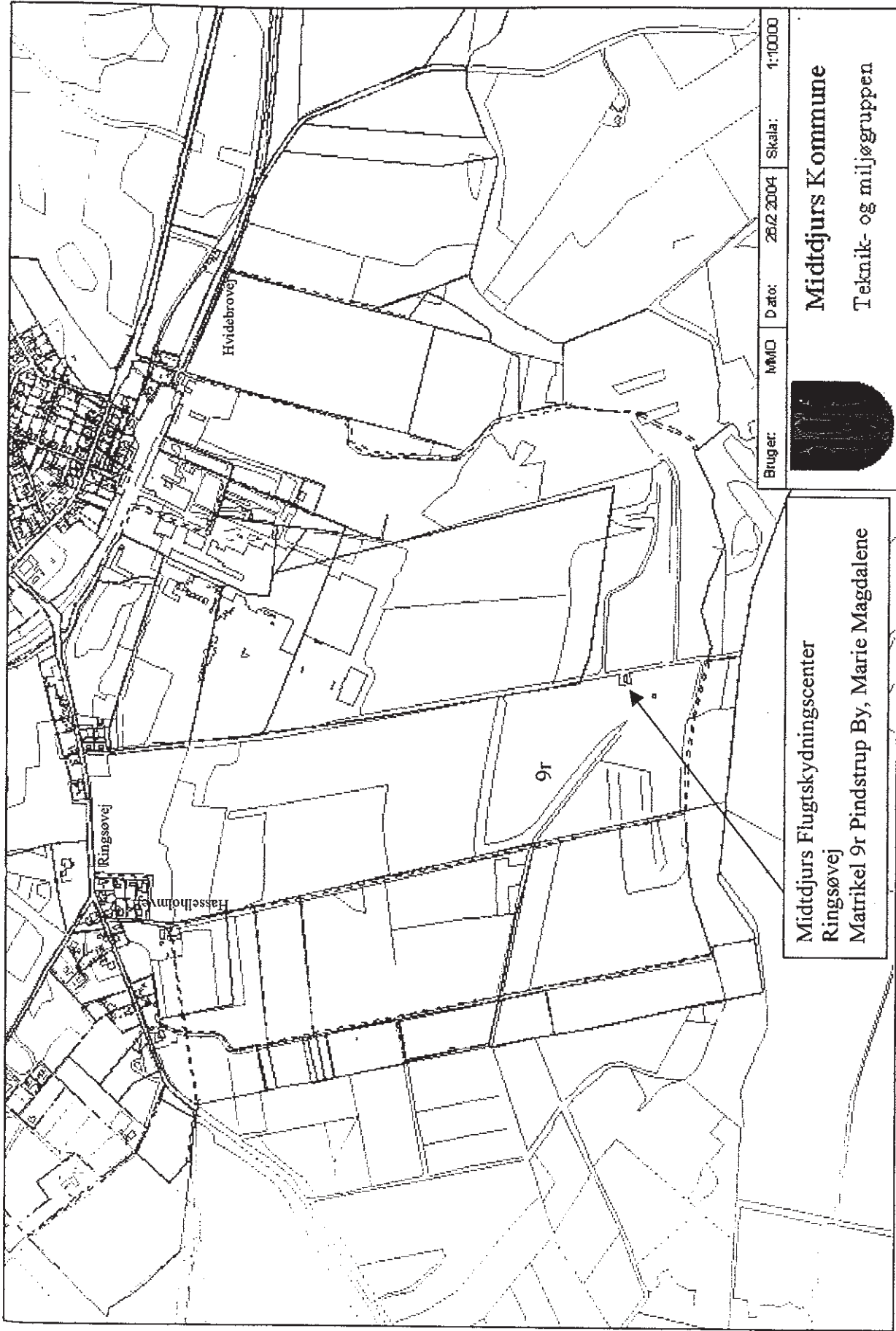
Da der fra de tidligere godkendelser ikke foreligger oplysninger om det faktiske støjniveau fra skydebanen, har tilsynsmyndigheden foretaget en orienterende beregning for at sikre sig at støjniveauet ligger i det niveau, som der tidligere er stillet krav om. Den orienterende beregning viste et niveau på 63 dB(A)impuls ved de mest støjbelastede boliger. Se bilag 3a, b og c.

1. The first part of the document discusses the importance of maintaining accurate records of all transactions and activities. It emphasizes that this is crucial for ensuring transparency and accountability in the organization's operations.


( )

2. The second part of the document outlines the specific procedures and protocols that must be followed to ensure compliance with all relevant laws and regulations. It provides a detailed overview of the required steps and documentation for each major area of the organization's activities.

( )



Bruger: MMD    Dato: 26/2 2004    Skala: 1:10000



**Midsjurs Kommune**  
Teknik- og miljøgruppen

Midsjurs Flugtskydningscenter  
Ringsovej  
Matrikel 9r Pindstrup By, Marie Magdalene

I henhold til Miljøstyrelsens skydebanevejledning nr. 1/1995, kan der ved en maksimal støjbelastning på 65 dB(A) gives nye skydebaner og udvidelser af eksisterende baner godkendelse af op til 6 dagskydninger om ugen (mandag - lørdag fra kl. 7.00 - 18.00), 3 aftenskydninger om ugen (før kl. 22.00) samt 1 aften om ugen (kl. 22.00 - 24.00).

Flugtskydningscenterets anmodning om tilladelse til at skyde på hverdage i dagtimerne og ændring af skydedage ligger således inden for vejledningens rammer.

### **3.2.3 Spildevand**

Der er ved at blive udarbejdet en fælles kommunal tømningsordning for samletanke. Når ordningen træder i kraft, vil flugtskydningscenteret blive omfattet.

## **4 LOV- OG VEJLEDNINGSGRUNDLAG**

Der er i godkendelsen truffet afgørelse i henhold til:

### **Miljøbeskyttelsesloven:**

Lovbekendtgørelse om Miljøbeskyttelse nr. 753 af 25. august 2001 med senere ændringer.

### **Godkendelsesbekendtgørelsen:**

Bekendtgørelse om godkendelse af listevirksomhed nr. 652 af 3. juli 2003.

### **Støjvejledningen**

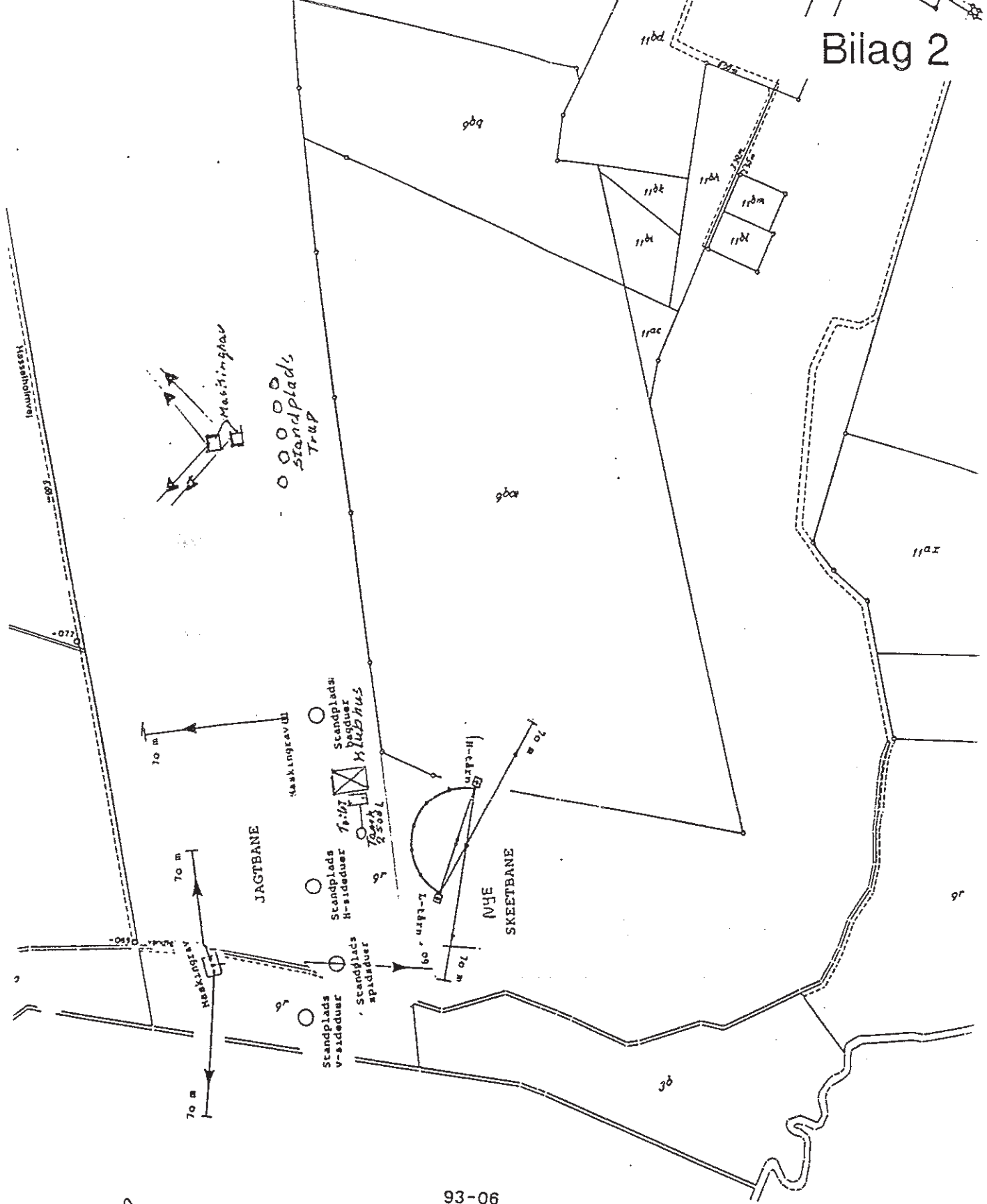
Miljøstyrelsens vejledning nr. 1/1995 om "Skydebaner".

Miljøstyrelsens vejledning nr. 2/1995 om "Beregning og måling af støj fra skydebaner".

Miljøstyrelsens arbejdsrapport nr. 77/1997 om "Støj fra skydebaner, emissionskatalog for haglpatroner".

## **5 LISTE OVER SAGENS AKTER M.V.**

- Brev af 11. april 2003 fra Midtdjurs Flugtskydningscenter
- Telefonnotat
- Telefoniske bemærkninger til udkast til godkendelse af flugtskydningsbanerne



93-06  
Skafogård Hgd., Hvilsager

Plan som den er  
2001

## Orienterende støjberegning for Midtdjurs Flugtskydningsbane

### Skeetbane:

Middelskyderetning øst-sydøst ~ ca. 61 °.

Indtastede data i støjberegningsprogram

- plant terræn
- ingen terræn dæmpning
- haglgevær kal. 12 - stålhagl

	Retning*	Afstand	Støjniveau
1	19 °	1.100 m	63 dB(A)impuls
2	2 °	1.280 m	63 dB(A)impuls
3	84 °	800 m	63 dB(A)impuls

\* Grader i forhold til skyderetning.

### Trap- / jagtbane:

Middelskyderetning vest ~ ca. 270 °.

Indtastede data i støjberegningsprogram

- plant terræn
- ingen terræn dæmpning
- haglgevær kal. 12 - stålhagl

	Retning*	Afstand	Støjniveau
4	60 °	1.000 m	62 dB(A)impuls
5	33 °	1.650 m	56 dB(A)impuls
6	4 °	2.120 m	55 dB(A)impuls
7	84 °	800 m	63 dB(A)impuls

\* Grader i forhold til skyderetning.

Den 25. august 2003.

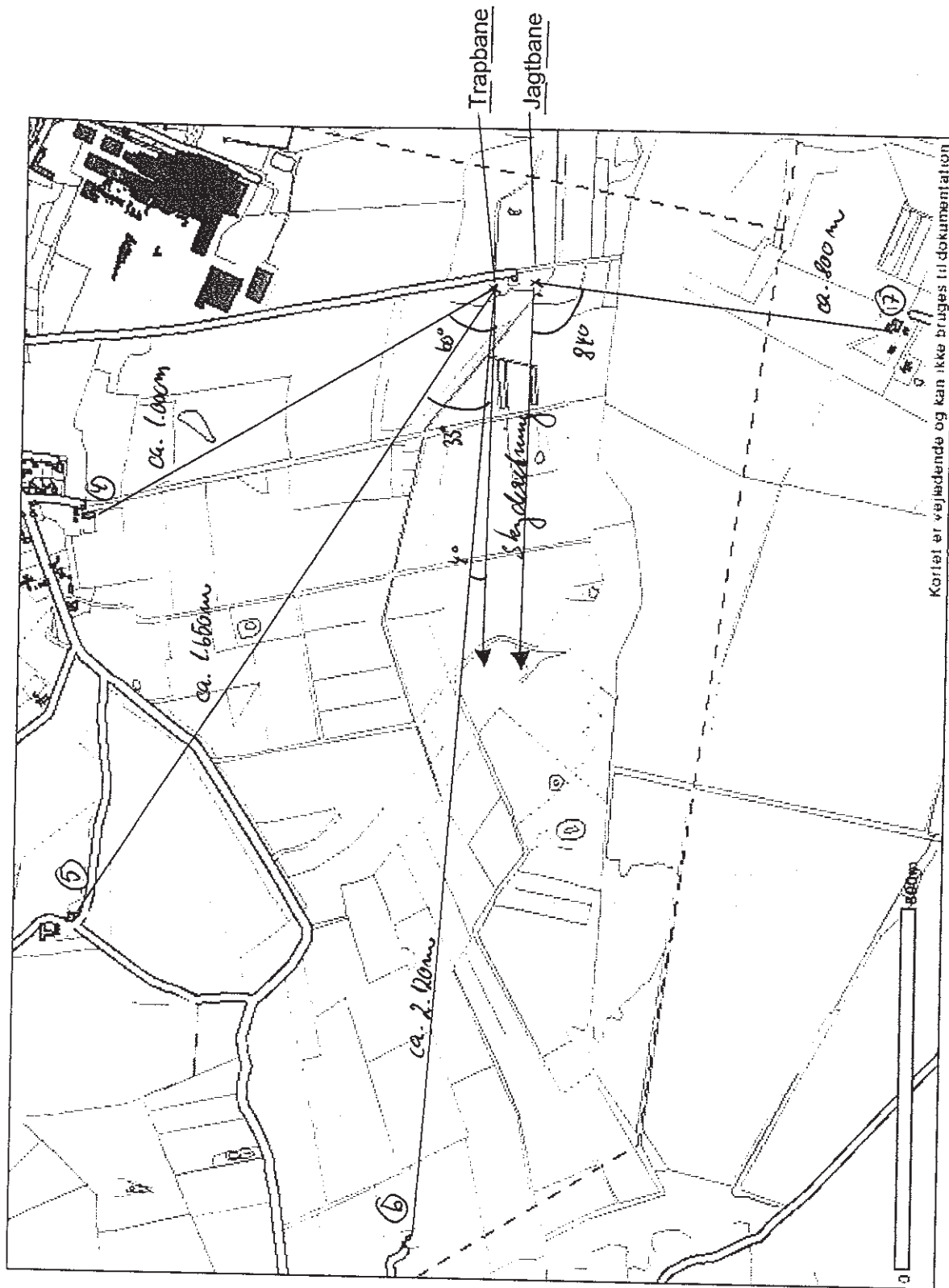


Mistafjurs Flugtskydningsbane, Pindstr.  
Skeefbane



Kortet er vejledende og kan ikke bruges til dokumentation

Middjurs Flugtskydningsbane, Pindstrup  
Trap- og jagtbane



Kortet er vejledende og kan ikke bruges til dokumentation