



Miljøtilladelse § 16 b i husdyrbrugloven


8. marts 2019

Baunevej 22, 5610 Assens



ASSENS
KOMMUNE

Ejendommen Baunevej 22, 5610 Assens (luftfoto 2018)



| Emne | Data |
|-----------------------------------|---|
| Ansøger | Torben Henrik Lundsgaard, Statenevej 16, 5900 Rudkøbing |
| Ejere | Else Wieland & Hans Jørgen Larsen, Baunevej 22, 5610 Assens |
| Bedriftens navn og adresse | Egholm, Baunevej 22, 5610 Assens |
| Matrikelnummer og ejerlav | 4a Sandager By, Sandager |
| Virksomhedens art | 014610 Avl af smågrise |
| Tilladelsesbetegnelse | § 16 b i Lov om husdyrbrug og anvendelse af gødning m.v. Lovbekendtgørelse nr. 1020 af 6. juli 2018. |
| CHR-nummer | 19736 |
| CVR/P | 2640 0643 / 1008867301 |
| Kontaktperson | Torben Henrik Lundsgaard, tlf. 2178 1541, e-mail: torben@bakkebo.eu |
| Rådgiver/konsulent | Søren Boe Rasmussen, Centrovice, tlf. 2113 3846, e-mail: sbr@centrovice.dk |
| Tilladelsesmyndighed | Assens Kommune, (By, Land & Kultur), Miljø & Natur, Rådhus Allé 5, 5610 Assens, assens@assens.dk |
| Sags ID | Acadre sagsnr. 18/30139 |
| Miljømedarbejder | Trine Bonrud Helleskov, tlf. 6474 6890, e-mail: tbnie@assens.dk |
| Husdyrgodkendelse.dk | Version 4.4 Skema nr. 207100 |

Indholdsfortegnelse

| | | |
|------------|---|-----------|
| 1. | <u>INDLEDNING</u> | 5 |
| 2 | <u>AFGØRELSE: § 16 B MILJØTILLADELSE.....</u> | 6 |
| 3 | <u>VILKÅR FOR TILLADELSE.....</u> | 6 |
| 3.1 | PRODUKTIONSAREAL..... | 6 |
| 3.2 | MANAGEMENT | 6 |
| 3.3 | OPHØR..... | 7 |
| 4. | <u>OFFENTLIGGØRELSE</u> | 7 |
| 5. | <u>KLAGEVEJLEDNING</u> | 7 |
| 6. | <u>BILAG.....</u> | 8 |
| 7. | <u>MEDDELELSE OM AFGØRELSE SENDES TIL.....</u> | 8 |
| 8. | <u>MILJØVURDERING AF ANSØGNING OM § 16 B MILJØTILLADELSE</u> | 9 |
| 8.1 | FORMÅL | 9 |
| 8.2 | BASISOPLYSNINGER | 9 |
| 8.3 | ERHVERVSMÆSSIG NØDVENDIGHED | 10 |
| 8.4 | STALDE OG PRODUKTIONER – PRODUKTIONSAREAL | 10 |
| 8.5 | LANDSKABELIGE VÆRDIER OG AFSTANDE | 11 |
| 8.5.1 | LANDSKAB OG PLANFORHOLD..... | 11 |
| 8.5.2 | FASTE AFSTANDSKRAV EFTER §§ 6 OG 8..... | 11 |
| 8.6 | AMMONIAKEMISSION | 12 |
| 8.7 | BAT (BEDSTE TILGÆNGELIGE TEKNIK) | 12 |
| 8.8 | NATUROMRÅDER, FREDNINGER OG BILAG IV-ARTER..... | 12 |
| 8.6 | JORD, GRUNDVAND OG OVERFLADEVAND | 16 |
| 8.6.1 | SPILEDEVAND (RETVAND) | 16 |
| 8.6.2 | OPBEVARING AF HUSDYRGØDNING..... | 17 |
| 8.7 | NABOPÅVIRKNING..... | 17 |
| 8.7.1 | LUGT..... | 18 |
| 8.7.2 | STØJ | 19 |
| 8.7.3 | RYSTELSER | 19 |
| 8.7.4 | STØV | 19 |
| 8.7.5 | FLUER..... | 19 |
| 8.7.6 | TRANSPORT | 19 |
| 8.7.7 | LYS | 20 |



| | | |
|-------------|--|-----------|
| 8.7.8 | UHYGIEJNISKE FORHOLD..... | 20 |
| 8.7.9 | AFFALDSPRODUKTION | 20 |
| 8.8 | OPHØR..... | 20 |
| 8.9 | SAMMENFATNING..... | 21 |
| 8.10 | OFFENTLIGHED/NABOORIENTERING..... | 21 |

1. Indledning

Torben Henrik Lundsgaard har ansøgt om miljøtilladelse til husdyrbruget på landbrugs-ejendommen Baunevej 22, 5610 Assens. Ansøgningen er indsendt til Assens Kommune onsdag den 19. december 2018 via det digitale ansøgningssystem husdyrgodkendelse.dk.

Det betyder, at ansøgningen skal behandles efter bestemmelserne i lovbekendtgørelse nr. 1020 af 6. juli 2018 om husdyrbrug og anvendelse af gødning m.v., og det er denne lov, der henvises til i behandlingen af denne ansøgning, når der efterfølgende henvises til husdyrbrugloven.

Husdyrbruget på ejendommen har en produktionstilladelse fra 2005 på 12.000 stk. smågrise (7,2 – 30 kg) svarende dengang til 68,6 dyreenheder (DE) og i dag svarende til 53 DE. Med den nye husdyrbruglov der trådte i kraft 1. august 2017 vurderes ændringer og udvidelser på husdyrbrug ikke længere ved antal dyr og dyreenheder, men på produktionsareal¹.

Der søges om, at få miljøtilladelse til det eksisterende produktionsareal på 766 m² til smågrise i toklimastald på delvis spaltegulv.

Der skal ifølge husdyrgodkendelsesbekendtgørelsen² § 34, stk. 2 foretages en samlet vurdering af alle etableringer, udvidelser eller ændringer foretaget på husdyrbruget inden for en 8-årig periode. Grunden til denne regel er for at imødekomme den eventuelle effekt af indtil flere mindre udvidelser, som hver især ikke betyder noget i forhold til miljøbeskyttelsen, men som samlet set kan være en væsentlig belastning. Derfor tages i denne sag udgangspunkt i det produktionsareal (dyrehold) der var på ejendommen i 2010, som nudrift, og det ansøgte vurderes miljømæssigt i forhold til dette.

Miljøtilladelsen omfatter hele husdyrbruget på Baunevej 22, 5610 Assens, hvor det ansøgte dyrehold opstaldes.

Dyreholdet er omfattet af § 16 b i husdyrbrugloven, da dyreholdet på ejendommen samlet set giver anledning til en ammoniakfordampning på under 3.500 kg N pr. år. Husdyrbruget er ikke et IE-husdyrbrug jf. § 16 a, stk. 2. Husdyrbruget er ikke omfattet af BAT³-krav, da den samlede ammoniakfordampningen er på mindre end 750 kg N pr. år jf. § 27 stk. 2.

Det er oplysningerne og beskrivelsen i ansøgningsmaterialet og vurderingen, der er beskrevet i den efterfølgende redegørelse, som danner grundlaget for meddelelse af miljøtilladelsen.

Assens Kommune har vurderet, at der kan meddeles tilladelse til det ansøgte produktionsareal i henhold til de gældende regler i husdyrbrugloven med tilhørende bekendtgørelser og vejledninger fra Miljøstyrelsen.

Tilladelsen indeholder en række konkrete individuelle vilkår for landbrugets indretning og drift. Vilkårene skal medvirke til at sikre:

¹ Produktionsarealet er det areal i fast placerede husdyranlæg, hvorpå dyrene kan opholde sig og har mulighed for at afsætte gødning.

² Bekendtgørelse nr. 1467 af 6. december 2018 om godkendelse og tilladelse m.v. af husdyrbrug

³ Bedste tilgængelige teknik

- at husdyrbruget drives og indrettes i overensstemmelse med ansøgningsmaterialet og miljøredegørelsen
- at kravet om reduktion af ammoniaktab fra stald og lager overholdes
- at yderligere miljøkrav fastsat på grundlag af kommunens vurdering af ansøgningsmaterialet overholdes
- at nedsætte risikoen for, at der forekommer forurening eller gener ud over de forventede ifølge miljøvurderingen.

2 Afgørelse: § 16 b miljøtilladelse

Assens Kommune tillader hermed et samlet produktionsareal på i alt 766 m² på landbrugs-ejendommen med matr. nr. 4a Sandager By, Sandager beliggende Baunevej 22, 5610 Assens.

Miljøtilladelsen meddeles under forudsætning af, at gældende regler på området og nedenstående vilkår overholdes. Tilladelsen omfatter de aktiviteter for husdyrbruget med CVR nr. 2640 0643, som hører ind under Baunevej 22, 5610 Assens.

Miljøtilladelsen meddeles ifølge bestemmelserne i § 16 b i husdyrbrugloven, bekendtgørelse nr. 1467 af 6. december 2018 om godkendelse og tilladelse m.v. af husdyrbrug (husdyrgodkendelsesbekendtgørelsen) og lovbekendtgørelse nr. 1121 af 3. september 2018 om miljøbeskyttelse.

Med denne afgørelse ophæves alle andre tidligere anmeldelser, miljøtilladelser og miljøgodkendelser.

Forudsætningerne for tilladelsen findes i den fremsendte ansøgning gennem husdyrgodkendelse.dk med skemanummer 207100 og tilhørende bilag. Tilladelsen meddeles med følgende vilkår:

3 Vilkår for tilladelse

3.1 Produktionsareal

| Staldnavn | Dyrehold | Staldsystem | Produktionsareal, m ² |
|---|----------|---------------------------------|----------------------------------|
| Smågriseald | Smågrise | Toklimastald, delvis spaltegulv | 766 |
| I alt må det samlede produktionsareal maksimalt være på | | | 766 |

3.2 Management

- 3.2.1 Landbruget skal placeres, indrettes og drives i overensstemmelse med de oplysninger, der fremgår af ansøgningsmaterialet med de ændringer, der fremgår af tilladelsens vilkår.
- 3.2.2 Bedriften skal til enhver tid leve op til gældende regler i love og bekendtgørelser – også selvom disse regler eventuelt måtte være skærpede i forhold til denne tilladelse.
- 3.2.3 Der skal til stadighed tilstræbes en god staldhygiejne, herunder sikres, at lejer holdes tørre, og at staldene holdes rene.

3.3 Ophør

- 3.3.1 Ved husdyrbrugets ophør fjernes tilbageværende husdyrgødning, ejendommen ryddes for affald, døde dyr, spildevand, foder mv.
- 3.3.2 Ejendommens bygninger skal rengøres.

4. Offentliggørelse

Miljøtilladelsen offentliggøres på Assens Kommunes hjemmeside, assens.dk fredag den 8. marts 2019.

5. Klagevejledning

Frist for at indgive klage § 79.

Hvis du ønsker at klage over denne afgørelse kan du klage til Miljø- og Fødevareklagenævnet. Klagen skal indgives inden **fredag den 5. april 2019**.

Hvordan klager du?

Du klager via Klageportalen, som du finder via www.naevneneshus.dk, www.borger.dk eller www.virk.dk. Du logger på Klageportalen med NEM-ID. En klage er indgivet når den er tilgængelig for Assens Kommune via Klageportalen. Se i øvrigt <https://naevneneshus.dk/start-din-klage/miljoe-og-foedevareklagenaevnet/>.

Klagegebyr

Når du klager, skal du betale et gebyr på 900 kr. for borgere og 1.800 kr. for virksomheder, organisationer og offentlige myndigheder. Du modtager en opkrævning på gebyret fra Miljø- og Fødevareklagenævnet. Miljø- og Fødevareklagenævnet modtager ikke kontanter. Miljø- og Fødevareklagenævnet påbegynder behandlingen af klagen, når gebyret er modtaget. Betales gebyret ikke på den anviste måde og inden for den fastsatte frist på 14 dage, afvises klagen fra behandling. Se i øvrigt <https://naevneneshus.dk/start-din-klage/miljoe-og-foedevareklagenaevnet/>.

Miljø- og Fødevareklagenævnet afviser din klager, hvis du sender den uden om Klageportalen, medmindre du forinden er blevet fritaget for brug af Klageportalen. Hvis du ønsker at blive fritaget for at bruge Klageportalen, skal du sende en begrundet anmodning til Assens Kommune. Assens Kommune videresender herefter din anmodning til nævnet, som træffer afgørelse om, hvorvidt du kan fritages.

Hvem kan klage? § 84-87

Adressaten for afgørelsen, enhver, som har en individuel, væsentlig interesse i sagen, offentlige myndigheder, lokale foreninger og organisationer, som har en væsentlig interesse i afgørelsen, samt landsdækkende foreninger og organisationer, der som hovedformål har at beskytte natur og miljø eller varetager væsentlige rekreative interesser. Miljø- og Fødevareklagenævnet kan kræve dokumentation for foreningers og organisationers klageberettigelse.

Virkning af at der klages § 81

En klage over en godkendelse eller tilladelse efter §§ 16a eller 16b eller dispensation efter § 9 har ikke opsættende virkning, medmindre afgørelsen indebærer opførelse af bebyggelse uden tilknytning til ejendommen hidtidige bebyggelsesareal. Det betyder, at godkendelsen, tilladelsen eller dispensationen kan udnyttes, inden klagen

er afgjort. Udnyttelsen sker dog for egen regning og risiko, da Miljø- og Fødevareklagenævnet kan ændre afgørelsen.

Indbringelse for domstolene § 90

Du kan indbringe Miljø- og Fødevareklagenævnets afgørelser for domstolene. En sådan retssag skal være anlagt inden 6 måneder efter datoen for klagenævnets afgørelse. Uanset om du anlægger retssag, er du forpligtet til at rette dig efter Miljø- og Fødevareklagenævnets afgørelse, indtil domstolen måtte bestemme noget andet.

Trine Bonrud Helleskov
Miljømedarbejder, Agronom

6. Bilag

- Bilag 1: Ansøgningskema nr. 207100
 Bilag 2: Ansøgning om miljøtilladelse efter § 16 b
 Bilag 3: Situationsplan
 Bilag 4: Dokumentation for produktionsareal

7. Meddelelse om afgørelse sendes til

| Navn el. organisation | Adresse | Post nr. & By | Andet/e-mail adresse |
|--|-------------------|--------------------------|--|
| Torben Henrik Lundsgaard | Statenevej 16 | 5900 Rudkøbing | <i>torben@bakkebo.eu</i> |
| Else Wieland & Hans Jøren Larsen | Baunevej 22 | 5610 Assens | |
| Styrelsen for Patientsikkerhed, Tilsyn og Rådgivning Syd | Nytorv 2, 1. sal | 6000 Kolding | <i>syd@sst.dk</i> |
| Danmarks Naturfredningsforening | Masnedøgade 20 | 2100 Kbh. Ø | <i>dn@dn.dk</i> |
| Friluftsrådet, sekretariatet | Scandiagade 13 | 2450 Kbh. SV | <i>sydfyn@friluftsradet.dk</i> |
| Det økologiske Råd | Blegdamsvej 4B | 2200 Kbh. N | <i>husdyr@ecocouncil.dk</i> |
| Miljøstyrelsen | Haraldsgade 53 | 2100 København Ø | <i>mst@mst.dk</i> |
| Danmarks Sportsfiskerforbund | Skyttevej 5 | 7182 Bredsten | <i>post@sportsfiskerforbundet.dk og frodethorhauge@stofanet.dk</i> |
| Danmarks Fiskeriforening | Nordensvej 3 | 7000 Fredericia | <i>mail@dkfisk.dk</i> |
| Dansk Ornitologisk Forening | Vesterbrogade 140 | 1620 Kbh. V | <i>natur@dof.dk</i> |

8. Miljøvurdering af ansøgning om § 16 b miljøtilladelse

8.1 Formål

I det følgende skal det vurderes, om ansøgningen om miljøtilladelse til husdyrbruget Baunevej 22, 5610 Assens kan indebære væsentlige virkning på miljøet, herunder i forhold til omgivelsernes sårbarhed og kvalitet, i forhold til navnlig

- 1) landskabelige værdier,
- 2) natur med dens bestand af vilde planter og dyr og deres levesteder, herunder områder, der er beskyttet mod tilstandsændringer eller fredet, udpeget som internationalt naturbeskyttelsesområde eller udpeget som særlig sårbart over for næringsstofpåvirkning,
- 3) jord, grundvand og overfladevand, og
- 4) lugt, støj-, rystelses-, støv-, flue-, transport- og lysgener, uhygiejniske forhold, affaldsproduktion m.v.

Under vurderingen skal inddrages alle etableringer, udvidelser og ændringer af husdyrbruget, der er godkendt, tilladt eller afgjort efter anmeldelse inden for de seneste 8 år.

Desuden skal Assens Kommune ved ny bebyggelse vurdere om byggeriet er erhvervsmæssigt nødvendigt for ejendommens drift som landbrugsejendom.

Vurderingsgrundlaget er oplysningerne afgivet ved indsendelse af det digitale ansøgningsskema med nr. 207100 via husdyrgodkendelse.dk, som kommunen modtog onsdag den 19. december 2018.

Bestemmelserne til vurdering af ansøgningen er fastsat i husdyrgodkendelsesbekendtgørelsens⁴ kapitel 14. Husdyrbruget er omfattet af bestemmelserne i lovens § 16 b, da husbruget samlet set giver anledning til en ammoniakemission på mindre end 3.500 kg N pr. år, og husdyrbruget er ikke et IE-husdyrbrug jf. § 16 a, stk. 2. Husdyrbruget har en ammoniakemission på mindre end 750 kg N pr. år og er derfor ikke omfattet af BAT-krav jf. § 27 stk. 2 i husdyrbrugloven.

I forbindelse med miljøvurderingen skal det ligeledes afgøres, hvorvidt det er nødvendigt at fastsætte konkrete individuelle vilkår, dels til sikring af at oplysningerne i ansøgningen fastholdes og dels til sikring af, at landbruget kan drives uden at medføre større forurening og gener end forventeligt, og som kan accepteres inden for rammerne af den gældende lovgivning.

8.2 Basisoplysninger

Ansøger er Torben Henrik Lundsgaard, Statenevej 16, 5900 Rudkøbing. Ejere er Else Wieland & Hans Jørgen Larsen, Baunevej 22, 5610 Assens.

Ifølge oplysninger fra CVR (Centrale Virksomheds Register) drives landbruget som enkeltmandsvirksomhed. Startdato for virksomheden oplyses at være 1. januar 2002. Adresse for CVR nr. 2640 0643 oplyses som: Torben Henrik Lundsgaard,

⁴ Bekendtgørelse nr. 1467 af 6. december 2018 om godkendelse og tilladelse m.v. af husdyrbrug.

Statenevej 16, 5900 Rudkøbing. Hovedbranchen er noteret med kode 014610 Avl af smågrise.

Ifølge CHR registeret er Torben Henrik Lundsgaard ejer og bruger af besætningen med CHR nr. 19736 på Baunevej 22, 5610 Assens.

8.3 Erhvervsmæssig nødvendighed

Ifølge § 34, stk. 3 skal kommunen ved ny bebyggelse vurdere om det ansøgte byggeri er erhvervsmæssigt nødvendigt for ejendommens drift som landbrugsejendom.

Ikke relevant i denne sag, da der ikke bygges nyt.

8.4 Stalde og produktioner – produktionsareal

Der søges om miljøtilladelse til det eksisterende produktionsareal på Baunevej 22, 5610 Assens.



Figur 1: Oversigt over produktionsareal og dyrenes placering på Baunevej 22, 5610 Assens.

Smågrisestald: Smågrise. Toklimastald, delvist spaltegulv: 766 m²

Det eksisterende produktionsareal er på i alt 766 m². Placeringen af produktionsarealet og dyreart fremgår af figur 1 eller se bilag med dokumentation for produktionsarealet.

8.5 *Landskabelige værdier og afstande*

8.5.1 Landskab og planforhold

Baunevej 22 ligger ikke i et område som er udpeget som et særligt værdifuldt landskab, men ejendommen ligger i et område som er udpeget som et større sammenhængende landskab jf. Kommuneplan 2017 - 2029. Ifølge Kommuneplanen ligger Baunevej 22 desuden i et område kaldet ”Sandager kystlandskab”, og landskabstypen er ”Mosaiklandskab”.

I Kommuneplan 2017 – 2029 står, at i Mosaiklandskaberne er det væsentligt, at variationen mellem dyrkede marker samt natur- og halvkulturrealer fortsat er karaktergivende. Nyt byggeri skal respektere landskabernes lille til middelstore skala.

Der bygges ikke nyt og landskabet påvirkes derfor ikke med det ansøgte.

Baunevej 22 ligger i landzone og nærmeste byzone er ved Sandager Næs ca. 1,3 km nordvest for staldanlægget. Ifølge Kommuneplan 2017 – 2029 er nærmeste lokalplanlagte områder nr. 1.1.BE.2 Sandager, hvor zonestatus er landzone og fremtidig zone er landzone. Derudover ligger Baunevej 22 også i kystnærhedszone.

Baunevej 22 ligger inden for en skovbeskyttelseslinje men er ellers ikke i strid med nogle beskyttelseslinjer (strand/å/sø/skov/fortidsminde/kirke/diger).

Assens Kommune vurderer ikke yderligere på landskab og planforhold, da der alene søges om miljøtilladelse til det eksisterende produktionsareal.

8.5.2 Faste afstandskrav efter §§ 6 og 8⁵

Der er et fast afstandskrav på 50 meter ifølge § 6 til byzone, sommerhusområder og lokalplaner, samt nabobeboelse ved etablering/udvidelse/ændring af husdyranlæg og gødnings- og ensilageopbevaringsanlæg. Nærmeste nabo, Baunevej 26, ligger ca. 240 m fra den eksisterende gyllebeholder.

Etablering af husdyranlæg, gødnings- og ensilageopbevaringsanlæg på husdyrbrug og udvidelse eller ændringer heraf, der medfører forøget forurening, er ikke tilladt inden for følgende afstand jf. § 8 i husdyrbrugloven:

1. 25 m til vandforsyningsanlæg, der ikke er almen vandforsyning
2. 50 m til vandforsyningsanlæg til almen vandforsyning
3. 15 m til vandløb (herunder dræn) og søer
4. 15 m til offentlig vej og privat fællesvej
5. 25 m til levnedsmiddelvirksomhed
6. 15 m til beboelse på samme ejendom
7. 30 m til naboskel

⁵ Lovbekendtgørelse nr. 1020 af 6. juli 2018 om husdyrbrug og anvendelse af gødning m.v.

Afstandskravene er overholdt med det ansøgte.

8.6 *Ammoniakemission*

I det digitale ansøgningsskema (nr. 207100) fra husdyrgodkendelse.dk ses i afsnit 4.1, at den samlede ammoniakemission fra staldanlægget er på 499,3 kg N pr. år i ansøgt drift, nudrift og 8 års drift, da der ikke er sket ændringer med produktionsarealet de sidste 8 år, og der sker ingen ændringer med det ansøgte.

Ifølge ansøgningen produceres der udelukkende flydende gødning på ejendommen, som opbevares i gyllebeholder.

Ejendommens gyllebeholder er på 176 m² (700 m³) og har en ammoniak emission på 70,3 kg N pr. år.

8.7 *BAT (Bedste Tilgængelige Teknik)*

I det digitale ansøgningsskema (nr. 207100) fra husdyrgodkendelse.dk ses i afsnit 5 to blanke sider og meddelelsen ”Du er under grænsen for BAT på 750 kg NH₃-N/år og dette afsnit er derfor ikke relevant for din ansøgning på nuværende tidspunkt”.

Assens Kommune kan derfor konstatere, at der ikke er noget BAT-krav til det ansøgte.

8.8 *Naturområder, fredninger og bilag IV-arter*

De opgivne oplysninger i ansøgningen om ruhed og kumulation, der er anvendt til beregning af ammoniakdepositionen, er korrekte.

Kategori 1-natur

Kategori 1-natur er Natura 2000-naturtyper, som omfattes af husdyrbruglovens § 7, stk. 1, nr. 1. Det er de ammoniakfølsomme Natura-2000 naturtyper, som indgår i udpegningsgrundlaget for området som Naturstyrelsen har kortlagt i forbindelse med Natur 2000-planlægningen.

Internationale naturbeskyttelsesområder er fællesbetegnelse for de habitatområder og fuglebeskyttelsesområder (kaldet Natur 2000-områder), som er udpeget til opfyldelse af EU's habitat- og fuglebeskyttelsesområdet, samt Ramsarområder. De danske Ramsarområder ligger alle inden for de udpegede fuglebeskyttelsesområder og beskyttes som disse.

En del ammoniakfølsomme Natur 2000-sønaturtyper er endnu ikke kortlagt. Her skal kommunen vurdere den eventuelle påvirkning.

Når disse naturtyper er kortlagt, vil de automatisk blive omfattet af husdyrbruglovens § 7, stk. 1, nr. 1.

Kortlagte naturtyper kan ses på Danmarks Miljøportal.

Kategori 1-natur omfatter desuden heder og overdrev inden for de internationale naturbeskyttelsesområder, som er beskyttet efter naturbeskyttelseslovens § 3. I det omfang disse naturtyper grænser op til hinanden eller ligger i en mosaik, beregnes størrelsen ud fra det samlede areal i overensstemmelse med reglerne i naturbeskyttelsesloven § 3 (naturbeskyttelseslovens såkaldte mosaikregel).

Ifølge Danmarks Miljøportal kortværk over registrerede naturarealer ligger nærmest kategori 1-naturområder ca. 695 m nord for staldanlægget og er af naturtype elle- og askeskov – se figur 2.

Aborg Minde er registreret som en sø og ligger i Natura 2000 område syd sydvest for Baunevej 22 (se figur 2). Staten har kortlagt Aborg Minde Nor som lagune (naturtype nr. 1150), hvorfor den ikke er kategori 1-natur. Det er kun sønaturtyperne, der har nummer 3110 (Lobeliesøer), 3130 (Ret næringsfattige søer), 3140 (kalkrige søer), 3150 (Søer med flydeplanter, som er kortlagt som ammoniakfølsomme og 3160 (Brunvandede søer), der uanset størrelse er kategori 1-natur.

Kategori 2-natur

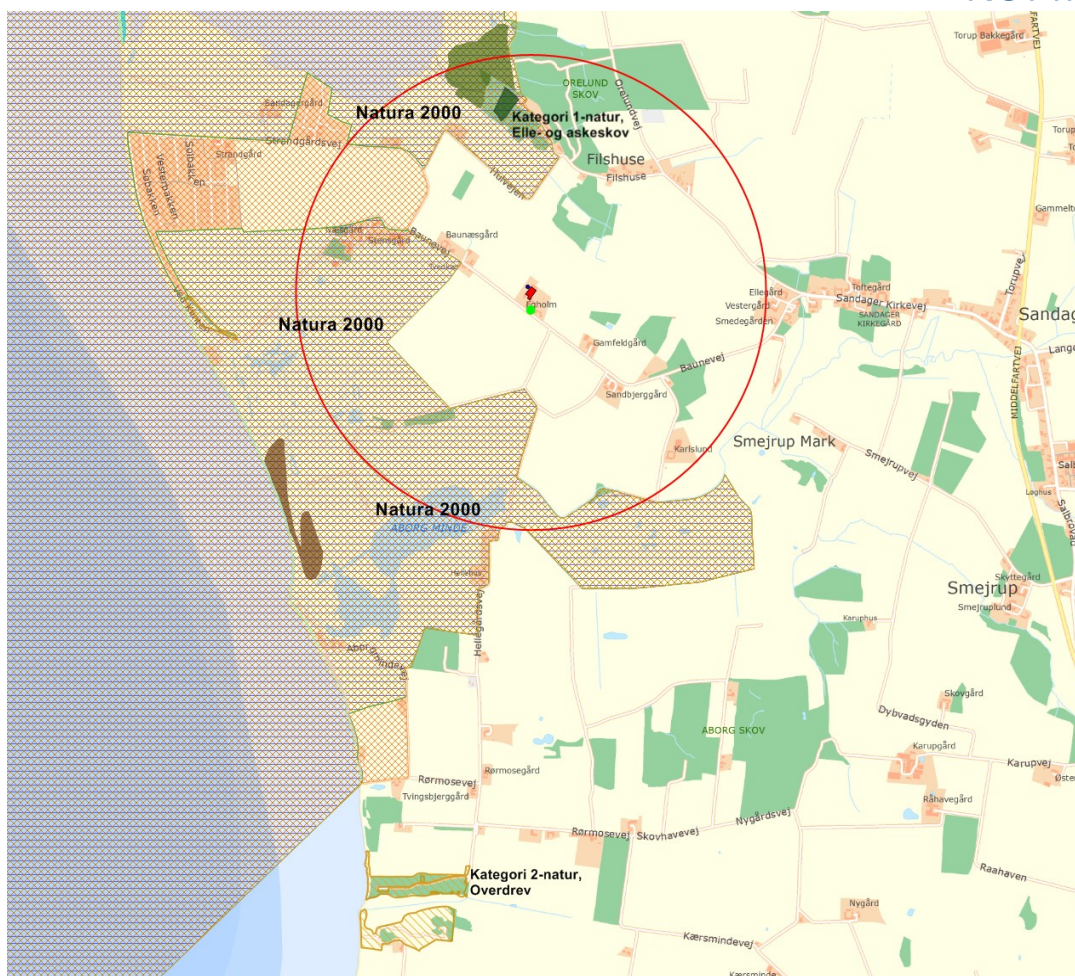
Kategori 2-natur er nærmere bestemte ammoniakfølsomme naturtyper (beskyttet efter § 7 i husdyrbrugloven), der ligger uden for internationale naturbeskyttelsesområder. Det drejer sig om:

- Højmoser,
- Lobeliesøer,
- Heder der er større end 10 ha, og som er omfattet af naturbeskyttelseslovens § 3, og
- Overdrev der er større end 2,5 ha, og som er omfattet af naturbeskyttelseslovens § 3. Det er dog kun heder og overdrev, der i sig selv er større end de nævnte størrelser, der er kategori 2-natur.

Ifølge Danmarks Miljøportal kortværk over registrerede naturarealer ligger nærmest kategori 2-naturområde ca. 2,4 km syd for staldanlægget og er et overdrev – se figur 2.

Overholdelse af krav til kategori 1- og 2-natur

Beregningerne i husdyrgodkendelse.dk viser, at totaldepositionen er på 0,1 kg N pr. ha pr. år i kategori 1-naturen, hvor der er beregnet kumulation med mere end 2 ejendomme, og i kategori 2-naturen er totaldepositionen på 0,0 kg N pr. ha pr. år. Dermed overholdes kravene i husdyrgodkendelsesbekendtgørelsens § 26 og § 27.



Figur 2: Placering af Baunevej 22 i forhold til Natura 2000 (skraveret), kategori 1- og 2-natur – den røde cirkel angiver en 1.000 meter zone fra staldanlægget.

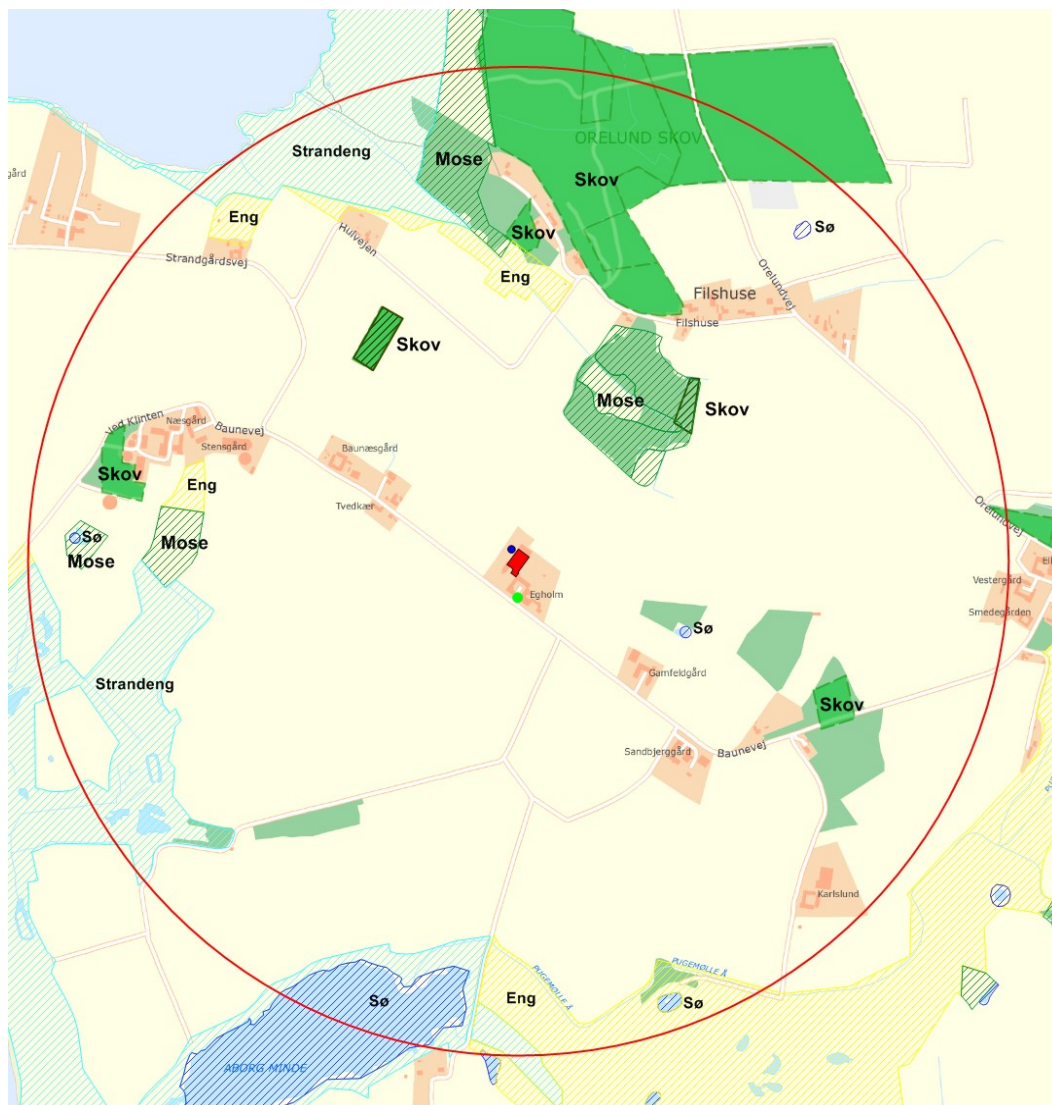
Kategori 3-natur

Kategori 3-natur er ammoniakfølsomme naturområder, som ikke er kategori 1- eller 2-natur, og som er hede, mose eller overdrev omfattet af naturbeskyttelseslovens § 3 eller som er ammoniakfølsom skov.

Det er kun heder, overdrev og moser, der i sig selv opfylder kriterierne efter naturbeskyttelseslovens § 3, der er kategori 3-natur.

Beskyttelsesniveauet for kategori 3-natur omfatter ikke som for kategori 1- og 2-natur et generelt krav til den maksimale ammoniakdeposition. Beskyttelsesniveauet fastlægger, at kommunen på baggrund af en konkret viden kan stille krav om en maksimal merdeposition på 1,0 kg N pr. ha pr. år, hvis en kategori 3-natur har en særlig regional eller lokal naturinteresse. Beskyttelsesniveauet udelukker ikke, at kommunen kan tillade en større merdeposition på sådanne områder, men udelukker derimod, at der kan stilles et mere skærpet krav end 1,0 kg N pr. ha pr. år for disse områder jf. § 29 i husdyrgodkendelsesbekendtgørelsen.

Inden for 1.000 meter zonen omkring staldanlægget ligger der flere moser, strandeng, eng og søer beskyttet efter § 3 i naturbeskyttelsesloven, samt flere skov (se figur 3).



Figur 3: Oversigt over beskyttede § 3 naturområder (skraveret) og skov (grøn) inden for 1.000 meter af staldanlægget på Baunevej 22.

Jf. beskrivelsen af kategori 3-natur ovenfor vurderes depositionen af ammoniak i enge og søer ikke, da de som udgangspunkt er robuste naturtyper.

Det naturområde der ligger tættest på staldanlægget på Baunevej 22 er en mose nordøst for staldanlægget, hvor korteste afstand er ca. 260 meter til smågrisestalden. Ifølge beregningerne i husdyrgodkendelse.dk får moseren ingen merdeposition med det ansøgte og der regnes med kumulation med 1 anden ejendom. Dermed er det vejledende krav til kategori 3-natur på 1,0 kg N pr. ha pr. år i merdeposition overholdt.

De resterende naturområder får heller ingen merdeposition, da der ikke sker nogen udvidelse med det ansøgte og de ligger længere væk fra staldanlægget.

Assens Kommune vurderer ud fra ovenstående, at kravene i § 26, § 27 og § 29 til henholdsvis totaldeposition og merdeposition af ammoniak i naturområderne omkring staldanlægget på Baunevej 22 er overholdt med det ansøgte.

Fredninger

Der er ingen fredninger inden for 1.000 meter af staldanlægget på Baunevej 22.

Bilag IV-arter

Assens Kommune har ikke kendskab til konkrete tilholdssteder/lokaliteter, der i denne sag kan være omfattet af habitatdirektivets bilag IV-arters⁶ yngle- eller rasteområder. Dette er ikke ensbetydende med, at disse lokaliteter ikke findes i området – bilag IV-arter kan vandre ind og ud af lokale områder.

8.6 Jord, grundvand og overfladevand

Et husdyrbrug kan påvirke jord, grundvand og overfladevand ved afledning af spildevand fra befæstede arealer, tagflader mv., samt ved opbevaring af husdyrgødning.

8.6.1 Spildevand (restvand)

Tagvandet fra de eksisterende bygninger ledes til markdræn.

Der er et mindre befæstet areal foran gyllebeholderen på ca. 125 m² (se kort nedenfor) med afløb til gyllebeholderen.

⁶ <http://mst.dk/natur-vand/natur/international-naturbeskyttelse/eu-direktiver/naturbeskyttelsesdirektiver/bilag-iv-arter/>



8.6.2 Opbevaring af husdyrgødning

Al husdyrgødningen fra svineproduktion opbevares i eksisterende gyllebeholder på ejendommen og opbevaring på andre ejendomme. En lokal planteavlser aftager den producerede gylle, og denne har også opbevaringskapacitet.

8.7 Nabopåvirkning

Stald- og gødningsanlæg på husdyrbrug kan give anledning til gener inden for følgende områder:

- lugt
- støj
- rystelser
- støv
- fluer
- transporter
- lys
- uhygiejniske forhold
- affaldsproduktion

8.7.1 Lugt

Lugtemissionen fra husdyrbruget beregnes for alle staldafsnit ud fra produktionsarealernes størrelse i m² og emissionsfaktoren for den pågældende dyretype og staldsystem.

Den primære kilde til lugt fra dyrehold er staldluftventilation. Der foreligger kun systematiske og anvendelige oplysninger til anvendelse i konkret sagsbehandling om lugtemissionen fra staldanlæg. Vurderingen af lugt i forhold til omboende vurderes derfor udelukkende ud fra staldanlæg til dyrehold. Lugtgener fra opbevaringsanlæg og lugtgener ved udbringning indgår således ikke i lugtberegningerne og håndteres derfor primært ved hjælp af generelle regler og konkrete vurderinger, f.eks. i forbindelse med omrøring og udbringning. Opbevaringsanlæg placeres normalt i tilknytning til staldanlæggene og vil derfor også normalt være placeret i tilstrækkelig afstand fra omboende. Ved placering af opbevaringsanlæg i stor afstand fra staldanlæg, bør man være ekstra opmærksom på, at de ikke placeres uhensigtsmæssigt i forhold til omboende.

Princippet for lugtberegningen er derfor, at man ud fra oplysninger om dyreart, staldsystem og produktionsareal beregner den nødvendige geneafstand, som er den afstand der minimum skal være fra kilden før det vurderes, at genekriterierne kan overholdes. Genekriterierne er et udtryk for, hvor meget lugt omboende i forskellige typer beboelsesområder må udsættes for, før det kan betegnes som værende ”væsentlige lugtgener”.

Geneafstanden skal beregnes efter både Miljøstyrelsens lugtmodel og efter FMK-modellen, og beregningen baseres på følgende elementer:

- Produktionsarealer i m²
- Emissionsfaktorer for forskellige dyregrupper, jf. bilag 3, pkt. B, tabel 6
- Effekt af lugtreducerende miljøteknologi
- En spredningsmodel
- Genekriterier svarende til forskellige områders lugtfølsomhed

Det digitale ansøgningssystem, husdyrgodkendelse.dk, foretager lugtemissions- og lugtgeneberegninger både efter Miljøstyrelsens lugtvejledning og FMK-modellen. Det resultat systemet viser ved endt beregning, er resultatet efter den beregningsmodel, der giver den længste geneafstand til omboende, så genekriterierne overholdes uanset modelvalg.

Naboejendomme, der enten ejes af ansøger, eller er registreret med landbrugspligt, medtages ikke, når der skal foretages lugtvurdering jf. reglerne om det generelle beskyttelsesniveau.

I ansøgningsskema nr. 207100 ses af lugtgeneberegningen i afsnit 6.1, at alle genekriterierne (korrigeret geneafstand) er overholdt med det ansøgte. Genekriterierne er til enkelt bolig er på 95,9 m, til samlet bebyggelse er på 170,4m og til byzone er på 303,2 m med det ansøgte. Den vægtede gennemsnitsafstand er til enkelt bolig

(Baunevej 26 & 35) på 269,2/269,7 m, til samlet bebyggelse (Filshuse 6) på 637,6 m og til byzone (Næs By, Sandager) på 1.258 m.

På baggrund af ovenstående kan Assens Kommune konstatere, at lugtkravene ifølge husdyrgodkendelsesbekendtgørelsens § 31 er overholdt.

8.7.2 Støj

Støjkilder fra ejendommen er i ansøgningen beskrevet til primært at være driftsstøj ved transport og håndtering af foder, ventilation samt trafikstøj i forbindelse med husdyrgødning og ind- og udlevering af grise.

Ligeledes beskrives det, at der lejlighedsvis forekommer støj fra håndtering af grise samt ved foderaflæsning. Dertil kommer kortvarig støj fra kørsel med vare- og lastbiler samt traktorkørsel m.v. til og fra ejendommen.

Assens Kommune vurderer, at med de nævnte støjkilde kan Miljøstyrelsens vejledende støjgrænser⁷ overholdes. Der stilles derfor ikke vilkår til dette.

8.7.3 Rystelser

Assens Kommune vurderer, at der ikke er nogle kilder til rystelser med det ansøgte.

8.7.4 Støv

Der er ingen væsentlige kilder til støv på ejendommen og over 200 meter væk.

Assens Kommune vurderer på den baggrund, at det ansøgte ikke vil give anledning til støvgener hos omboende.

8.7.5 Fluer

Bekæmpelse af fluer på ejendommen skal ske efter de seneste retningslinjer for fluebekæmpelse på og omkring gårde med husdyr (Institut for Agroøkologi, Aarhus Universitet, 4. juni 2014).

Der har ikke tidligere været klager over fluegener fra Baunevej 22.

Assens Kommune vurderer, at det er tilstrækkeligt, at følge retningslinjerne for fluebekæmpelse for at begrænse fluegener fra ejendommen, og vil håndtere evt. klager over fluegener ved tilsyn.

8.7.6 Transport

Det er primært transporter til og fra ejendommen, som vurderes ved miljøtilladelse, da færdsel på offentlig vej reguleres af politiet, og henhører under færdselsloven og øvrige bestemmelser, der er fastsat af Justitsministeriet. Kommunen skal i helt særlige tilfælde vurdere, om det ansøgte kan give væsentlige gener for naboerne langs transportvejene for transporterne af husdyrproduktionens rå- og hjælpestoffer og produkter. Særlige tilfælde kan bl.a. være ved etablering af husdyrbrug eller hvis transporterne primært sker igennem en byzone.

⁷ <http://mst.dk/luft-stoej/stoej/stoejgraenser/graensevaerdier-virksomheder/>

Antallet af transporter til og fra ejendommen ændres ikke med det ansøgte – det er oplyst til at være 279 stk. pr. år. Der ligger ingen naboer i nærheden af til og fra-kørslen til staldanlægget.

På den baggrund vurderer Assens Kommune, at transporterne til og fra ejendommen ikke vil give anledning til en øget nabopåvirkning med det ansøgte.

8.7.7 Lys

Belysning fra husdyrbruget kan genere de omkringboende, og hvis der er direkte lyspåvirkning af naboer bør dette søges begrænset gennem indretning og driftsvilkår.

Assens Kommune vurderer, at omboende ikke vil opleve lysgener med det ansøgte pga. afstand til naboerne.

8.7.8 Uhygiejniske forhold

Assens Kommune har ikke ved de regelmæssige miljøtilsyn på ejendommen konstateret uhygiejniske forhold på ejendommen, og har heller ikke modtaget klager over det.

8.7.9 Affaldsproduktion

Ved de regelmæssige miljøtilsyn på ejendommen bliver håndteringen af affald gennemgået jf. de generelle bestemmelser, samt det til enhver tid gældende affaldsregulativ i Assens Kommune. Håndteringen af affald omhandler både indretning oplagene og bortskaffelse.

Assens Kommunes affaldsregulativ:

Farligt affald, som medicinrester, medicinflasker, kanyler, lysstofrør, varmemærere, sprayflasker, pesticidrester og oliefiltre skal bortskaffes via den kommunale ordning, der administreres af Assens Forsyning. Det er Stena Recycling, der afhenter og håndterer affaldet. Tilmelding sker hos Assens Forsyning. Hvis man ønsker at indgå en aftale med en anden virksomhed, så skal man søge en dispensation hos Assens Kommune, for at blive fritaget for den kommunale ordning. Ansøgningen skal indeholde dokumentation for, at virksomheden er godkendt til at modtage farligt affald.

Ansøger skal på lige fod med andre erhvervsvirksomheder overholde de generelle regler for opbevaring og bortskaffelse affald, herunder de fastsatte i krav i "Erhvervsaffaldsregulativet for Assens Kommune".

Der er ikke oplag af farligt affald eller klinisk risikoaffald på Baunevej 22. Det bringes til hovedejendommen på Langeland, Statenevej 16, hvor det afhentes af Motas.

8.8 Ophør

Ved eventuelt ophør af produktionen skal ansøger tage kontakt til kommunen med henblik på en miljømæssig korrekt afvikling. Der vil blive stillet vilkår om tømning og rengøring af såvel staldbygninger, oplagspladser som gyllebeholdere.

8.9 *Sammenfatning*

Der er søgt om tilladelse til en svineproduktion med et samlet produktionsareal på 766 m².

Det er kommunens vurdering, at det ansøgte overholder de gældende miljøregler og kan gennemføres som beskrevet i ansøgningen og denne redegørelse. I tilladelsen skal der fastsættes vilkår, som ophøjer de afgivne oplysninger sammen med vurderingen i denne redegørelse til speciel lov for landbruget på Baunevej 22. Disse vilkår vil sammen med kravene i den generelle miljølovgivning blive det nye regelsvækketøj for anlæggelse og drift af landbruget.

8.10 *Offentlighed/Naboorientering*

Der er ikke foretaget naboorientering om ansøgning jf. § 56, stk. 2, da det ansøgte efter Assens Kommunes skøn er af underordnet betydning for naboerne. Assens Kommune skønner, at det ansøgte er af underordnet betydning for naboerne, da der er søgt om miljøtilladelse til det eksisterende produktionsareal, og der sker derfor ingen ændringer med det ansøgte. Lugtgenekriterierne er uden problemer overholdt med mere end den dobbelte afstand, og der har ikke tidligere været klager over lugt fra ejendommen. Antallet af transporter er uændret og Assens Kommune har vurderet jf. redegørelsen ovenfor, at der ikke sker nogen nabopåvirkning med det ansøgte.

Miljøtilladelsen bliver offentliggjort på Assens Kommunes hjemmeside fredag den 8. marts 2019. Der bliver sendt orienteringsbrev til øvrige myndigheder og interesseorganisationer via digitalpost.

Trine Bonrud Helleskov
Miljømedarbejder, Agronom

