



Hanne Kallehaug  
Granlyvej 34  
9760 Vrå

Teknik og Miljøområdet  
Jørgen Fibigersgade 20  
9850 Hirtshals  
Telefon 72 33 33 33  
Fax 72 33 30 33  
hjoerring@hjoerring.dk  
www.hjoerring.dk

Hirtshals, den 15. juni 2007  
Journal nr.: 09.02.15-G01-6-07

### **Tilladelse til etablering af en kvægproduktion på Lendumvej 82**

---

Hjørring kommune giver hermed tilladelse til etablering af en kvægproduktion på ovennævnte adresse efter §10 i Lov om miljøgodkendelse m.v. af husdyrbrug<sup>1</sup>.

Tilladelsen meddeles på følgende betingelse: *De 10 arealer, der er angivet som udspretningsarealer, og som er registreret som overdrev og kulturenge efter §3 i Naturbeskyttelsesloven, må **kun** bruges til afgræsning (kulturengene må dog omlægges, hvis dette har været praksis tidligere). De §3- beskyttede arealer fremgår af kortbilag 1.*

Det er kommunens vurdering, at etableringen ikke vil medføre væsentlige virkninger på miljøet, når ovenstående vilkår overholdes.

Hvis forudsætningerne for afgørelsen ændres, skal vi oplyses om dette og muligvis genbehandle sagen. Det vil f.eks. være tilfældet, hvis et eller flere udbringningsarealer (herunder gødningsaftaler) udskiftes med andre arealer. De væsentligste forudsætninger er beskrevet i afsnittet "projektbeskrivelse" nedenfor.

Der er samtidig med ansøgningen foretaget anmeldelse efter §§ 31-32 i husdyrbekendtgørelsen.

Tilladelsen bortfalder, hvis den ikke er udnyttet inden 2 år fra dags dato. Herved forstås, at der er indsat et dyrehold svarende til opstart af den ansøgte produktion.

<sup>1</sup> Lov nr. 1572 af 20/12/2006

### **Offentliggørelse**

Tilladelsen vil blive offentliggjort i lokalavisen i uge 26 eller snarest mulig herefter.

### **Flere oplysninger**

Har du spørgsmål, er du velkommen til at kontakte mig på tlf.: 72 33 67 32 eller e-mail: anette.stoerup@hjoerring.dk.

### **Projektbeskrivelse**

Tilladelsen er givet på grundlag af den indsendte ansøgning og efterfølgende tilpasninger. Projektets væsentligste elementer er følgende:

1. Der etableres en kvægproduktion på i alt 34 DE, svarende til:
  - 30 ammekøer over 600 kg
  - 15 tyrekalve (0-6 mrd)
  - 15 ungtyre (6 mrd- slagting 440 kg)
  - 8 småkalve (0-6 mrd)
  - 14 kvier/stude (6 mrd.-kælvning)

Dyrene går på græs i 8 måneder om året og på dybstrøelse i stalden resten af året. Dybstrøelsen køres direkte ud og nedpløjes én gang om året.

2. Etableringen finder sted i eksisterende bygninger.
3. De udbringningsarealer, der hører til husdyrbruget, består af i alt 15,2 ha ejede arealer og 15,5 ha forpagtede arealer. Det er kun ca. 8,5 ha der kan bruges til udbringning af husdyrgødning. Resten af arealerne må kun bruges til afgræsning, da de er beskyttet efter Naturbeskyttelseslovens § 3, jf. vilkåret for afgørelsen. De konkrete udbringningsarealer fremgår af vedlagte kortmateriale.

### **Kommunens vurdering**

Ifølge det indsendte ansøgningsskema og kommunens vurdering, opfylder anlægget alle de eksisterende afstandskrav. I ansøgningsskema er alle spørgsmål besvaret med "ja", og kommunen er enig i det afkrydsede.

På ejendommen - og i nærheden af denne - findes der som nævnt flere arealer, der er beskyttet efter Naturbeskyttelseslovens §3. Kommunens kontor for Natur

og Vandløb har derfor vurderet hvilken påvirkning husdyrproduktionen vil få på de beskyttede arealer. De udtaler: "På ejendommen Lendumvej 82 ligger der 14 arealer som er beskyttet efter Naturbeskyttelseslovens §3 indenfor 1kg konsekvens radius, der er på 359 m.

Arealerne er fordelt på 7 kulturrenge fordelt på 3 sammenhængende arealer, 3 overdrev, 4 søer. Ingen af de 14 arealer vurderes at lide overlast ved den påtænkte udvidelse.

Af arter listet på Habitatdirektivets bilag IV er Spidssnudet frø den der er registreret tættest på. Det er i et vandhul 3,6 km fra udvidelsen. Det kan dog ikke udelukkes, at der findes Spidssnudet frø i nogle af de vandhuller der ligger umiddelbart i nærheden af husdyrbruget. Ligeledes kan det ikke udelukkes at der findes andre af de arter der er listet på Habitatdirektivets bilag IV. På nuværende videns grundlag om bilag IV arterne, vurderes udvidelsen ikke at medføre forringelser for arterne hvis de evt. skulle forefindes".

Flere af de ønskede udbringningsarealer er imidlertid registreret som beskyttet natur hvor udbringning af gødning ikke er tilladt. Afgræsning vil være optimal på alle §3 arealer.

### **Høring**

Forud for denne tilladelse har Hjørring Kommune foretaget en høring af 5 naboer, og 3 parter i sagen (ejere af forpagtede arealer).

Ifølge forvaltningslovens § 19 har sagens parter ret til at blive gjort bekendt med projektet samt grundlaget for vurderingen af dette, inden kommunen træffer afgørelse i sagen.

Der er ingen udtalelser indkommet fra de hørte parter og naboer.

### **Klagevejledning**

Du kan påklage kommunens afgørelse indtil 4 uger efter offentliggørelsen. Enhver, der har væsentlig interesse i sagen samt en række foreninger og organisationer m.v., vil kunne klage over kommunens afgørelse. Klagen skal være skriftlig og indsendes via e-mail: [hjoerring@hjoerring.dk](mailto:hjoerring@hjoerring.dk) eller til adressen: Hjør-

ring Kommune, Natur- og miljøkontoret, Team Landbrug, Jørgen Fibigersgade 20, 9850 Hirtshals.

Hvis vi modtager en klage over denne afgørelse, vil vi straks underrette dig.

### ***Udnyttelse af tilladelsen***

Tilladelsen kan godt udnyttes, selvom der klages over den, med mindre Miljøklagenævnet bestemmer andet, og under forudsætning af at andre nødvendige tilladelser er indhentet. Det skal bemærkes, at Miljøklagenævnet ved sin behandling kan ændre eller ophæve en tilladelse. Udnyttes en tilladelse, der er klaget over, sker det derfor for egen regning og risiko.

### ***Civil retssag***

Kommunens afgørelse kan også indbringes for domstolene. Retssagen skal være anlagt inden 6 måneder fra den dag, afgørelsen er bekendtgjort.

Med venlig hilsen

Anette Beermann Størup  
Sagsbehandler  
Team Landbrug

### **Bilag:**

1. Kort over projektets udbringningsarealer (3 sider) herunder hvilke der er §3-beskyttet og som kun må afgræsses




### **Kopi med kortbilag sendt til:**

- Henrik Thomas Christiansen, Bækholmvej 5, Hørmested, 9870 Sindal
- Peter Alex Christiansen, Bollervej 85, 9830 Tårs
- Landbrugsejendommen Gravensted ApS, Lendumvej 14, Hørmested, 9870 Sindal
- Miljøcenter Aalborg, Niels Bohrs Vej 30, 9220 Aalborg Ø – via e-mail: [post@aal.mim.dk](mailto:post@aal.mim.dk)

- Plantedirektoratet, Skovbrynet 20, 2800 Kgs. Lyngby – via e-mail: [pdir@pdir.dk](mailto:pdir@pdir.dk)
- Danmarks Naturfredningsforening, Masnedøgade 20, 2100 Kbh. Ø – via e-mail: [dn@dn.dk](mailto:dn@dn.dk)
- Danmarks Naturfredningsforening – Hjørring, Fresiavej 17, 9800 Hjørring – via e-mail: [hjoerring@dn.dk](mailto:hjoerring@dn.dk)
- Dansk Ornitologisk Forening, Vesterbrogade 140, 1620 Kbh. V – via e-mail: [natur@dof.dk](mailto:natur@dof.dk)
- Danmarks Sportsfiskerforbund, [jkt@sportsfiskerforbundet.dk](mailto:jkt@sportsfiskerforbundet.dk)
- Sundhedsstyrelsen, Islands Brygge 67, 2300 Kbh. S – via e-mail: [sst@sst.dk](mailto:sst@sst.dk)

Bilag 1: Udspretningsarealer til Lendumvej 82



-  udspretningsarealer
-  §3-beskyttet kulturenge. Må omlægges hvis det har været praksis tidligere
-  §3-beskyttet overdrev. Må KUN afgræsses





Bilag 1: Udspretningsarealer til Lendumvej 82 (side 2)



Forpagtet udspretningsarealer






§3-beskyttet kultur- og naturenge.



§3-beskyttet mose. Må KUN benyttet til afgræsning

Bilag 1: Udspretningsarealer til Lendumvej 82 (side 3)



-  Forpagtet udspretningsarealer
-  §3-beskyttet natureng. Må KUN bruges til afgræsning
-  §3-beskyttet overdrev. Må KUN bruges til afgræsning