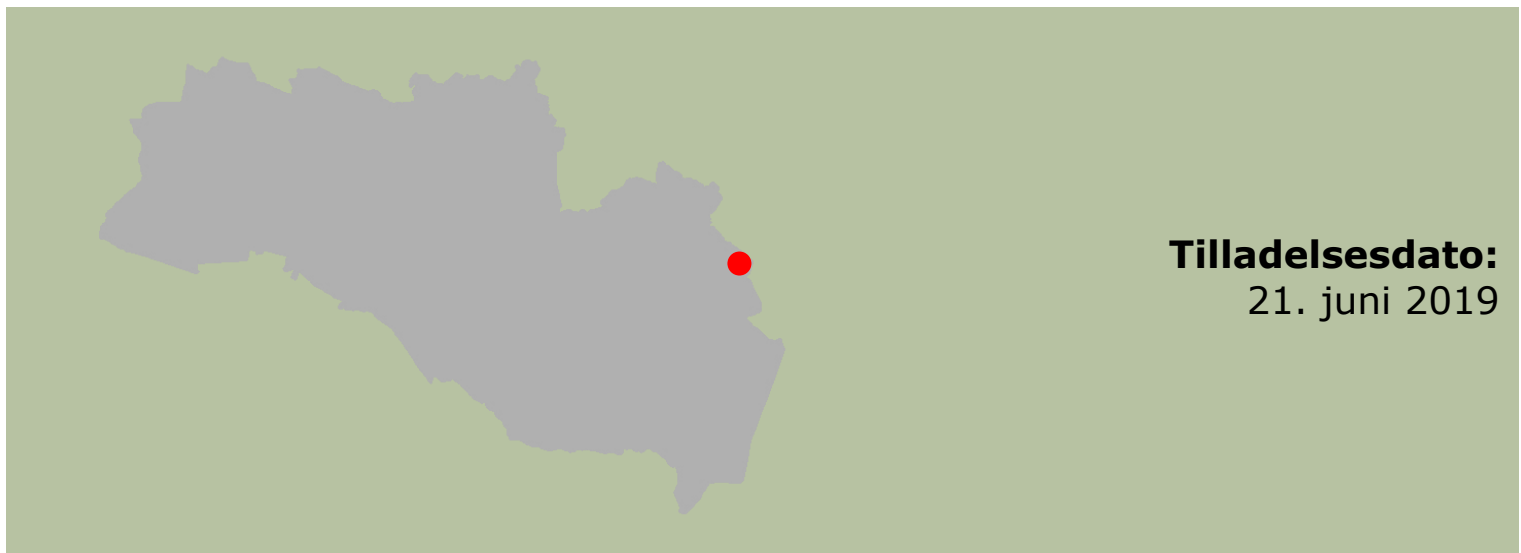




§ 16b miljøtilladelse
til slagtesvine- og soproduktionen på
Nørre Storevej 11, Agersted
9330 Dronninglund



Tilladelsesdato:
21. juni 2019

Registreringsblad

Titel: § 16b miljøtilladelse til produktionen af slagtesvin og drægtige søer på Nørre Storevej 11, Agersted, 9330 Dronninglund.

Dato: Den 21. juni 2019

Virksomhedens navn: Meller Store Landbrugsanpartsselskab / Poul Christensen (lejer af staldene)

CVR-nr./P-nr.: 18219794 / 1001456726 (Poul Christensen)

CHR-nr.: 11648

Matr.nr., ejerlav: 24a m.fl. Agersted Fjording, Voer

Ejendomsnummer: 810-0011002

Adresse: Nørre Storevej 11, Agersted, 9330 Dronninglund

Virksomheds ejer: Meller Store Landbrugsanpartsselskab

Ansøger: LandboNord på vegne af Poul Christensen

Konsulent: Rasmus Arvidson – e-mail: rav@landbonord.dk

Tilsynsmyndighed: Brønderslev Kommune

Miljøsagsbehandler: Mette K. Gintberg, Brønderslev Kommune

Journal nr.: 09.17.21-P19-4-19

Indholdsfortegnelse

1.	Miljøtilladelsen	4
1.1	Ikke-teknisk resumé	4
1.2	Offentliggørelse og klagevejledning.....	4
1.3	Tidligere meddelte afgørelser	5
1.4	Tilsyn med husdyrbruget.....	5
2.	Generelle forhold	6
2.1	Generelle forhold.....	6
3.	Afstandskrav og placering i landskabet	7
3.1	Afstandskrav	7
3.2	Landskab og planforhold.....	8
4.	Husdyrbrugets anlæg.....	10
4.1	Anlæg	10
5.	Spildevand	11
5.1	Spildevand	11
5.2	Affald	11
6.	Gener fra husdyrbruget.....	13
6.1	Støj, støv, transport og lys.....	13
6.2	Fluer og skadedyr	15
6.3	Lugt.....	15
6.4	Dispensation fra lugtgeneafstanden til enkeltbolig – Nørre Storevej 9	16
7.	Husdyrgødning.....	17
7.1	Opbevaring og håndtering af husdyrgødning.....	17
8.	Påvirkninger af natur og miljø	18
8.1	Ammoniakfordampning	18
9.	Bedste tilgængelige teknik – BAT.....	21
9.1	Emissionsniveau samt BAT i stald	21
9.2	Foderstrategi.....	21
9.3	BAT i øvrigt	21
10.	Management og egenkontrol.....	22
10.1	Management og egenkontrol	22
11.	Retsgrundlag.....	23

Bilag

Bilag 1:	Oversigtskort
Bilag 2:	Situationsplan med angivelse af tilkørselsveje
Bilag 3:	Opgørelse af produktionsareal
Bilag 4:	Naturpunkter i kategori 1- og 2-natur. Natura 2000 m.v.
Bilag 5:	Liste over vilkår

1. Miljøtilladelsen

Brønderslev Kommune meddeler miljøtilladelse til produktionsarealet og til ændret husdyrproduktionen på Nørre Storevej 11.

1.1 Ikke-teknisk resumé

LandboNord har på vegne af Poul Christensen, som lejer staldene på Nørre Storevej 11, ansøgt Brønderslev Kommune om en miljøtilladelse efter husdyrbruglovens § 16b. Nyetableringer, udvidelser eller ændringer af et husdyrbrug med bl.a. grise er omfattet af § 16b i husdyrbrugloven.

Ansøgning om miljøtilladelse er modtaget via det digitale ansøgningssystem www.husdyrgodkendelse.dk den 5. april 2019. Det er nyeste version af ansøgningsskemaet, som danner grundlag for denne godkendelse.

Virksomheden Meller Store Landbrugsanpartsselskab lejer staldene på Nørre Storevej 11 ud til Poul Christensen. Der har tidligere været slagtesvin i staldene, men produktionen er nu ændret til slagtesvin og drægtige søer. Derfor ønsker Poul Christensen en tilladelse til en mere fleksibel produktion af slagtesvin til polteproduktion og drægtige søer.

Der sker ingen ændringer i de eksisterende produktionsarealer og der bliver ikke opført nye bygninger. Beliggenhed af de enkelte stalde fremgår af situationsplan i bilag 2.

Kommentarer til udvidelsen

Udkast til miljøtilladelsen har været sendt i høring hos naboer og andre beboere inden for en beregnet konsekvenszone. Derudover har det været sendt i høring ved skønnede parter i sagen, en række organisationer, samt ansøger selv og dennes konsulent.

Der har været en frist på 2 uger til at komme med bemærkninger til ansøgningen. Brønderslev Kommune har ikke modtaget bemærkninger hertil inden for denne frist.

1.2 Offentliggørelse og klagevejledning

Der vil ske offentliggørelse af denne miljøtilladelse den 21. juni 2019 via DigitalMiljøAdministration (DMA-portalen) – dvs. Miljø- og Fødevareministeriets hjemmeside. Klage til Miljø- og Fødevareklagenævnet over en administrativ afgørelse skal indbringes inden 4 uger fra den dag, afgørelsen er meddelt, medmindre andet er særligt fastsat i lovgivningen. Er afgørelsen offentligt bekendtgjort, regnes klagefristen dog altid fra bekendtgørelsen. Hvis klagefristen udløber en lørdag eller helligdag, forlænges fristen til den følgende hverdag. Klagen skal være skriftlig, og skal så vidt muligt angive, på hvilke punkter den påklagede afgørelse anses for urigtig eller mangelfuld.

Afgørelsen, der alene vedrører forhold i henhold til husdyrbrugloven (§§ 76 og 77), kan påklages **senest den 19. juli 2019**.

Klageberettigede er ansøger, enhver med individuel, væsentlig interesse i sagens udfald samt foreninger og organisationer, der har beskyttelse af natur og miljø som hovedformål eller foreninger, hvor klagen har til formål at varetage natur- og miljøbeskyttelse.

Klagen indgives til den myndighed, der har truffet afgørelsen (1. instans), ved anvendelse af digital selvbetjening (*Klageportalen*, der findes på www.borger.dk og www.virk.dk), hvorefter denne myndighed snarest og som udgangspunkt ikke senere end 3 uger efter modtagelsen af klagen videresender denne til Miljø- og Fødevareklagenævnet, såfremt afgørelsen fastholdes.

Miljø- og Fødevareklagenævnet skal som udgangspunkt afvise en klage, der indgives uden om Klageportalen, hvis der ikke er særlige grunde til det. Eventuel fritagelse for brug af Klageportalen

forudsætter, at klager indsender en begrundet anmodning herom til den myndighed, der har truffet den påklagede afgørelse (1. instans). Denne myndighed videresender herefter anmodningen til Miljø- og Fødevareklagenævnet, som træffer afgørelse om, hvorvidt anmodningen kan imødekommes.

For behandling af klager, der indbringes for nævnet, herunder anmodninger om genoptagelse, betaler klager et gebyr. Gebyrets størrelse differentieres, alt efter om klager er en borger eller en virksomhed/organisation. Privatpersoner skal betale et gebyr på 900 kr. Virksomheder og organisationer skal betale et gebyr på 1.800 kr.

Såfremt afgørelsen påklages, vil dette blive meddelt ansøger.

Ikke opsættende virkning

Miljøgodkendelsen kan godt udnyttes selvom den påklages, medmindre Miljø- og Fødevareklagenævnet bestemmer andet og under forudsætning af, at andre nødvendige tilladelser er indhentet. Miljø- og Fødevareklagenævnet kan ved behandling af sagen ændre eller ophæve en godkendelse. Udnyttes en godkendelse, der er påklaget, sker det derfor for egen regning og risiko.

Civil retssag

Denne afgørelse kan indbringes for domstolene, jf. husdyrgodkendelseslovens § 90. En eventuel sag skal være anlagt inden 6 måneder efter annonceringen.

Revurdering af miljøgodkendelsen

Et miljøgodkendt husdyrbrug, der ikke er omfattet af IE-direktivet, skal kun revurderes, hvis husdyrbruget ikke lever op til krav om totaldeposition for ammoniak efter husdyrgodkendelsesbekendtgørelsens §§ 25 og 26.

1.3 Tidligere meddelte afgørelser

Der er ikke tidligere meddelt miljøtilladelse eller –godkendelse til husdyrbruget.

1.4 Tilsyn med husdyrbruget

Brønderslev Kommune fører tilsyn med, at tilladelsens vilkår overholdes i henhold til bestemmelserne i husdyrbrugloven. Kommunen har - uden retskendelse - adgang til private ejendomme for at udføre tilsyn. Tilsynets formål er at kontrollere, om husdyrbruget overholder de fastsatte vilkår, samt at følge op på evt. naboklager over gener fra virksomhedens drift. Herudover skal tilsynet også have en forebyggende karakter, hvor der i tæt samarbejde med landbruget tages stilling til løbende forbedringer af landbrugets miljøforhold.

Hvis tilsynsmyndigheden vurderer, at gener fra støv, lugt, støj samt fluer m.v. er væsentlig større end der kan forventes i forhold til den meddelte miljøtilladelse, kan tilsynsmyndigheden meddele påbud om, at disse gener skal reduceres.

2. Generelle forhold

2.1 Generelle forhold

1. Tilladelsen omfatter samtlige landbrugsmæssige aktiviteter i forhold til dyreholdet på ejendommen Nørre Storevej 11, Agersted, 9330 Dronninglund (Se situationsplan.)
2. Tilladelsen er gældende fra den 21. juni 2019.
Tilladelsen bortfalder, hvis den ikke er udnyttet senest 6 år fra tilladelsesdatoen.

Vurdering af vilkår - Generelle forhold

Vilkårene er generelle vilkår fastsat i overensstemmelse med husdyrbrugloven.

Tilladelsen gælder kun for det ansøgte. Der må således **ikke** ske udvidelse eller ændring i dyreholdet, herunder stalde, gødningsopbevaringsanlæg og lignende, før ændringen er anmeldt og godkendt af Brønderslev Kommune.

Husdyrbruget skal til enhver tid leve op til gældende regler i love og bekendtgørelser for erhvervs-mæssigt dyrehold – også selvom disse regler eventuelt måtte være skærpede i forhold til denne tilladelse.

Der er fastsat vilkår om, at tilladelsen bortfalder, hvis den ikke er udnyttet senest 6 år fra tilladelsesdatoen. Det betyder, at den tilladte produktion skal være opnået senest 6 år efter tilladelsesdatoen.

Kontinuitet: Hvis en tilladelse, der er udnyttet inden for udnyttelsesfristen på 6 år, efterfølgende ikke har været helt eller delvist udnyttet i 3 på hinanden følgende år, bortfalder den del af tilladelsen, der ikke har været udnyttet de seneste 3 år. Tilladelsen betragtes som udnyttet, når der har været en produktion svarende til mindst 25 % af det tilladte eller godkendte. Med driftsmæssig udnyttelse forstås, at der på det pågældende produktionsareal mindst produceres 50 % af det mulige inden for rammerne af dyrevelfærdskrav eller andre relevante krav.

Det er ikke hensigten, at fravigelser, der skyldes naturlige produktionsudsving, betragtes som kontinuitetsbrud.

Brønderslev Kommune vurderer, at der med de stillede vilkår er fastsat rammer for udnyttelse af miljøtilladelsen.

3. Afstandskrav og placering i landskabet

3.1 Afstandskrav

Den ansøgte ændring i produktionen medfører ikke, at der bliver opført nye bygninger på Nørre Storevej 11. Der er dyr i staldene, der er markeret med A og B på kortet herunder. De øvrige bygninger på Nørre Storevej 11 er maskinhus (D), en gammel stald, der bruges til opbevaring (E) og gyllebeholdere (C). Bygningerne G og H ligger på naboejendommen Nørre Storevej 9 og er henholdsvis stuehus og lade / garage.



Figur 1 – Situationsplan.

Afstandskrav og faktiske afstande jf. husdyrbruglovens § 6:

Område	Navn / adresse på aktuelt område / beboelse	Afstandskrav	Faktisk afstand
Eksisterende eller ifølge kommuneplanens fremtidige byzone eller sommerhusområde	Præstbro (Frederikshavn Kommune)	50 m	Ca. 1,6 km
Område i landzone, der i lokalplan er udlagt til boligformål, blandt bolig og erhvervsformål eller med henblik på beboelse, institutioner, rekreative formål og lignende	Erhvervsformål – Agersted, Kvisselholtvej	50 m	Ca. 2,1 km
Nabobeboelse	Nørre Storevej 9	50 m	Ca. 40 m

Tabel 1. Afstandskrav til byzone m.v.

Afstandskrav og faktiske afstande jf. husdyrbruglovens § 8:

Nærmeste aktuelle ...	Aktuelt område	Afstandskrav	Faktisk afstand
Enkelt vandindvindingsanlæg	-	25 m	> 25 m
Fælles vandindvindingsanlæg	Præstbro Vandværk	50 m	Ca. 2,3 km
Vandløb (herunder dræn) og søer	Voerså	15 m	Ca. 90 m
Offentlig vej og privat fællesvej	Nørre Storevej	15 m	Ca. 60 m
Levnedsmiddelvirksomhed	-	25 m	> 25 m
Beboelse på samme ejendom	Ingen	15 m	-
Naboskel	Skel til Nørre Storevej 9	30 m	0 - 15 m

Tabel 2. Afstandskrav til veje, naboskel m.v.

Staldene ligger mindre end 50 m fra nabobeboelse (husdyrbruglovens § 6, stk. 1, nr. 4) og mindre end 30 m fra naboskel (husdyrbruglovens § 8, stk. 1, nr. 7). Afstandskravene gælder imidlertid kun, når der opføres nye bygninger inden for afstandsgrænserne. Brønderslev Kommune skal derfor ikke dispensere fra afstandskravene. Der er tale om eksisterende bygninger, og det ansøgte projekt vurderes ikke at medføre væsentlige gener sammenlignet med den eksisterende produktion.

På baggrund af ovenstående vurderes afstandskravene at være overholdt.

3.2 Landskab og planforhold

Vurdering

Nørre Storevej 11 ligger i et åbent landbrugslandskab mellem Agersted og Præstbro. Området er præget af mindre landbrugsejendomme, jord i omdrift og mindre beplantninger og kun få læhegn. Ejendommen ligger i et område, der i kommuneplanen er udpeget som geologisk bevaringsværdigt, inden for områdetypen "særligt værdifulde landskaber" og "potentielle naturområder". Den ligger tæt på områder, der i kommuneplanen er udpeget som særligt værdifuldt landbrugsområde, område, hvor skovrejsning er uønsket og økologisk forbindelse langs Voer Å.

Ansøger oplyser, at ejendommen ligger i et åbent landbrugsland. Der er plantet læhegn rundt om husdyrbruget, så indsynet fra offentlig vej er relativt begrænset.

Desuden er det oplyst, at husdyrbruget med stuehus og staldbygninger og udhuse tidligere var én samlet ejendom. Men stuehus og det sydligste maskinhus er skilt fra ejendommen. Stuehuset er således en selvstændig samlet ejendom, og den indgår i lugtgeneberegningerne som en sådan. Der er forholdsvis lille afstand fra stuehuset til staldbygningerne. I denne beskrivelse redegøres der udelukkende for de forhold og den bygningsmasse, der vedrører husdyrbruget.

Der er etableret læhegn/afskærmende beplantning rundt om husdyrbruget, så indsynet fra offentlig vej er relativt begrænset

Ansøger vurderer samlet set, at den landskabelige påvirkning fra husdyrbruget vil være uændret i forbindelse med den ansøgte produktionsændring, da den ansøgte produktion allerede sker i de eksisterende bygninger. Dvs. der kommer ikke nyt byggeri, der vil kunne ændre det landskabelige indtryk af husdyrbruget, ligesom der ikke ændres på eksisterende bygninger. Husdyrbruget er i forvejen relativt godt skærmet mod indsyn i form af afskærmende beplantning.

Nogle af bygningerne ligger inden for åbeskyttelseslinje langs Voer Å. Derudover ligger ejendommen uden for naturbeskyttelseslovens bygge- og beskyttelseslinjer og der er ingen særlige fri-luftsinteresser knyttet til området, hvor ejendommen ligger.

Ansøger skriver følgende om rekreative og kulturhistoriske interesser i ansøgningen:
"Husdyrbruget ligger godt skærmet mod indsyn, fra alle sider. Der er etableret beplantning omkring husdyrbruget, og der er begrænsede transportgener fra produktionen.

Det vurderes at de væsentligste rekreative interesser i området er cykel- og gang trafik omkring husdyrbruget, samt i nogen grad kanosejlads på Voer Å.

Det vurderes ikke at produktionsændringen vil kunne ændre mulighederne for rekreative interesser umiddelbart i nærheden af husdyrbruget. Denne vurdering er foretaget med udgangspunkt i at der ikke sker bygningsmæssige ændringer, samt at transportbelastningen til og fra husdyrbruget vurderes ikke at ændres. I tillæg vurderes det at lugtgenerne fra husdyrbruget vil mindskes."

Farve og arkitektonisk udtryk

Ansøger oplyser, at husdyrbrugets farvemæssige og arkitektoniske udtryk ikke ændres i forbindelse med den ansøgte produktionsændring. Bygningsmassen på husdyrbruget består for de ældre staldbygningers og maskinhusenes del af rødstenshuse med grå tagplader og ventilation i kip. En del af bygningsmassen, som tidligere fungerede som staldbygninger, står nu tomme. Den nyeste bygning er dybstrøelsesstalden, som er opført i grå elementbyg med grønne gavle og grå tagplader med ventilation i kip.



Figur 2. Luftfoto af husdyrbruget. Kilde: LandboNord - skråfoto.kortforsyningen.dk

Brønderslev Kommune vurderer på baggrund af ovenstående, at udvidelsen kan ske uden væsentlige negative påvirkninger af landskabelige værdier.

4. Husdyrbrugets anlæg

4.1 Anlæg

3.

Stalde og produktioner						
Staldnavn	Staldstørrelse (m ²)	Ventilation	Kildehøjde	Produktion	Antal måneder udegående	Produktionsareal (m ²)
Ansøgt drift						
Stald øst	975	Blandet ventilation	6 m	(#164259) Søer, golde og drægtige. Løsgående dybstrøelse	0	862
Stald vest	376	Blandet ventilation	6 m	(#164790) Slagtesvin. Drænet gulv + spalter (33 %/ 67%)	0	306
Sum						1168

Tabel 3. Produktionsarealer.

Vurdering af vilkår – Stalde og produktionsarealer

Produktionsarealernes størrelser danner grundlag for alle øvrige beregninger til vurdering af husdyrbrugets påvirkninger af det omgivende miljø. Derfor er der stillet vilkår hertil.

Se bilag 3.

5. Spildevand

5.1 Spildevand

4. Al vask af traktorer, maskiner, redskaber og dyretransportvogne skal foregå i marken. *Alternativt* kan det ske på en befæstet, tæt plads med bortledning af spildevandet til gyllebeholder eller særskilt opsamlingsbeholder. Hvis ikke vaskepladsen findes i forvejen, skal den befæstede plads udføres i overensstemmelse med Landbrugets Byggeblad for "Udenoms faciliteter, Vaskeplads til landbrugsmaskiner", nr. 103.11-03, revideret 18.03.10. Pladsen skal være etableret senest ½ år efter godkendelsesdato.

Vurdering af vilkår – Spildevand

Brønderslev Kommune vurderer, at der er en miljømæssig risiko ved vask af traktorer, maskiner og redskaber m.v. Der er derfor stillet vilkår om, at al vask af maskiner skal foregå i marken eller på en befæstet plads i henhold til gældende lovgivning.

Ansøger oplyser, at tagvand fra staldbygninger samt øvrige produktionsbygninger og stuehus ledes via tagrender og nedføringsrør til dræn i terræn. Den ansøgte produktionsændring medfører ingen ændringer i udledning af tagvand.

Ansøger oplyser, at ejendommen forsynes med vand fra offentligt vandværk.

5.2 Affald

5. Affaldet skal kildesorteres for at sikre korrekt bortskaffelse. Dokumentation herfor skal forevises ved tilsyn.

Vurdering af vilkår – Affald

For at overholde vilkåret til affald skal ansøger sørge for, at affaldet bliver sorteret (kildesorteret) i de forskellige fraktioner, og ved tilsyn på ejendommen skal der forevises dokumentation for, hvor affaldet er blevet afleveret.

Ikke genanvendeligt farligt affald¹ som kanyler, medicinrester, ikke rengjorte plastdunke og diverse kemikalier skal opbevares utilgængeligt for uvedkommende. Brugte kanyler skal opbevares i en egnet brudsikker beholder. Affaldet skal afleveres til modtagestation eller kommunens genbrugsplads.

Genanvendeligt farligt affald og andet genanvendeligt affald som spraydåser, rengjorte plastdunke, lysstofrør, spildolie, oliefiltre og akkumulatorer skal afleveres enten til kommunens genbrugsplads eller afhentes af godkendt indsamler fra affaldsregistret².

For at undgå forurening af jord og grundvand skal rester af olie og kemikalier/sprøjtemidler samt tom emballage herfra opbevares i tæt emballage på befæstet areal med overdækning og uden mulighed for afløb.

Ansøger oplyser, at der er en meget begrænset affaldsproduktion fra husdyrbruget. Ansøger vurderer, at affaldsmængden vil være på samme niveau efter den ansøgte produktionsændring. Det er oplyst, at affaldsopbevaring foregår i gården mellem staldbygningerne, og der er ugentlig afhentning af dagrenovation og at affald, der fremkommer ved anlæggets drift, vil blive opbevaret og bortskaffet i henhold til de til enhver tid gældende regler. Der er lavet afhentningsaftaler for de almindeligste fraktioner af affald.

¹ Yderligere oplysninger om affaldssortering og aflevering findes på Brønderslev Kommunes hjemmeside www.bronderslev.dk samt på AVV's hjemmeside www.avv.dk.

² Findes på hjemmesiden: <https://www.affaldsregister.mst.dk>.

Animalsk affald, herunder selvdøde dyr, skal opbevares i lukket container eller lignende (større dyr under kadaverkappe), så der i tidsrummet indtil afhentningen ikke opstår uhygiejniske forhold herunder adgang for omstrefjende dyr.

Ansøger oplyser, at døde dyr medbringes til ansøgers ejendom på Agerstedvej 19, hvor de opbevares i kølebrønd. Døde dyr opbevares og afhentes her af DAKA, jf. regler om afhentning af dyr i bekendtgørelse om opbevaring af døde dyr.

Brønderslev Kommune vurderer, at affaldet bliver håndteret hensigtsmæssigt på ejendommen og i henhold til gældende regler og kommunens regulativ på området.

6. Gener fra husdyrbruget

6.1 Støj, støv, transport og lys

6. Husdyrbrugets samlede bidrag til støjbelastningen i omgivelserne må ikke overstige følgende værdier, målt ved nabobeboelser eller deres opholdsarealer, angivet som det ækvivalente, konstante, korrigerede støjniveau målt i dB(A) (re. 20 µPa). Tallene i parentes angiver midlingstiden inden for den pågældende periode:

Områdetype	Mandag-fredag kl. 7-18 (8 timer)	Mandag-fredag kl. 18-22 (1 time)	Alle dage kl. 22-7 (½ time)	Alle dage kl. 22-7
	Lørdag kl. 7-14 (7 timer)	Lørdag kl. 14-22 (4 timer)		
	gennemsnit værdi over referencetidsrummet	gennemsnit værdi over referencetidsrummet	gennemsnit værdi over referencetidsrummet	Maksimal værdi
Det åbne land (inkl. landsbyer og landbrugsarealer)	55 dB(A)	45 dB(A)	40 dB(A)	55 dB(A)

Jf. vejledning om ekstern støj fra virksomheder. Miljøstyrelsens vejledning nr. 5 fra november 1984.

Tabel 4. Støjgrænser

Vurdering af vilkår – Støj, støv, transport og lys

De følgende afsnit vil beskrive og vurdere gener fra husdyrbruget i forhold til støj, støv, transport og lys.

Støj

De væsentligste støjkloder på husdyrbruget stammer ifølge ansøger fra højtryksrensere, foderanlæg, gyllepumper, der daglige brug af traktorer samt transport til og fra husdyrbruget. Ansøger tilsigter, at vask af stalde samt brug af gyllepumper primært sker i dagtimerne. Intern transport på ejendommen samt flytning af grise vil hovedsageligt ske i dagtimerne.

Landbruget skal for egen regning dokumentere støjbelastningen, hvis tilsynsmyndigheden finder støjgenerne væsentlige. Dokumentation for overholdelse af støjkravene kan være i form af målinger i ejendommens omgivelser (under fuld drift) eller kildestyrkemålinger ved de enkelte støjkloder kombineret med beregninger efter den fælles nordiske beregningsmodel for industristøj.

Støjmåling skal udføres af et akkrediteret firma, udføres som beskrevet i Miljøstyrelsens til enhver tid gældende støjberegningsvejledning og foretages i punkter som forinden aftales med tilsynsmyndigheden.

Brugen af traktorer i det daglige vil normalt begrænse sig til dagtimerne. Dog må der påregnes sæsonbestemt arbejde ud over dette, som fx markarbejde.

Støv

Ansøger oplyser, at de væsentligste støvkloder på ejendommen er håndtering af halm til strøelse i dybstrøelsesstalden, samt håndtering af foder. Ligeledes er kørsel med traktorer og lastbiler under tørre forhold en kilde til støv.

Miljøstyrelsen har ikke udarbejdet egentlige branchespecifikke emissionskrav for støv, som derfor skal reguleres efter husdyrbrugslovens generelle regler med udgangspunkt i lokale forhold. Ud fra en vurdering af afstanden fra anlægget til nærmeste naboer har Brønderslev Kommune vurderet, at støv fra ejendommen ikke er eller forventes at blive et problem for de omkringboende.

Ansøger skriver følgende om støj og støv:

"Gyllepumper og fodersiloer er placeret i gården mellem de 2 staldbygninger, således er generne fra støj og støv begrænset for nærmeste nabo. Ligeledes er der anlagt transportvej nord om staldbygningerne, for gylletransporter og transport af dyr. Det vil således være i denne gård at de primære støjende og støvende aktiviteter foregår. Nabo ved Nørre Storevej 9, vil altså ikke direkte have indsigt til de støjende aktiviteter, ligesom taghøjden på de mellemliggende bygninger må forventes at reducere støj og støv noget.

Ejendommens planteavl drives fra anden ejendom. Der vil således være begrænset støj fra transporter, som kan påtænkes at påvirke nabo ved Nørre Storevej 9, med undtagelse af gyllekørsel og kørsel med dybstrøelse. Almindeligt markarbejde på de omkringliggende marker, er ikke medtaget i denne vurdering, da de som nævnt drives fra anden ejendom.

Det forventes ikke at den ansøgte produktionsændring, vil forøge eller forandre mængden af støv- og støjgener fra husdyrbruget."

Brønderslev Kommune vurderer, at driften af husdyrbruget ikke forventes at give anledning til væsentlig forøgelse af støj- og støvgener for naboer. Der er dog fastsat vilkår om, at husdyrbruget ikke må give anledning til støjgener, som af tilsynsmyndigheden vurderes at være væsentlige for området.

Transporter

Der forventes ingen væsentlige vibrationsgener, idet den væsentligste vibrationskilde er transporter. Det vurderes, at disse ikke vil påvirke omgivelserne mere, end der normalt kan forventes fra et landbrug af denne størrelse.

Ansøger anfører, at der er levering og afhentning af levende dyr ca. hver 3. uge. Ved hver transport leveres der et hold grise til ejendommen og afhentes et andet. Derudover er der transport til ejendommen i form af foderleverancer og affalds afhentning. Disse transporter er kontinuerligt fordelt hen over året. I forår og høstsæsonen vil der være gyllekørsel og halmkørsel.

Døde dyr tages som tidligere oplyst med og opbevares i kølebrønd på Agerstedvej 19.

Det er ansøgers vurdering, at mængden af transporter til ejendommens husdyrbrug er begrænset og ansøger forventer, at antallet af transporter vil være på samme niveau efter produktionsændringen.

I henhold til begrebet "godt landmandskab" bør transport af gylle foregå på hverdage og i tidsrummet kl. 07 til kl. 18. I forhold til BAT skal alle aktiviteter på bedriften planlægges, herunder også levering og udkørsel, så omgivelserne i øvrigt påvirkes mindst muligt.

Lys

Ansøger oplyser, at der anvendes en blanding af lavenergibelysning og konventionel belysning. Ved udskiftning af defekt eller nedslidt armatur vil der blive valgt LED-belysning. Forbruget af energi til belysning tilpasses hvad der er rationelt for driften. Lyset slukkes ved arbejdstids ophør.

Brønderslev Kommune vurderer, at den udendørs belysning ikke er til gene for naboer eller for passerende trafik på nærtliggende veje.

6.2 Fluer og skadedyr

7. Husdyrbrugets drift må ikke give anledning til fluegener, som af tilsynsmyndigheden vurderes at være væsentlige for området. Bekæmpelsen skal som minimum være i overensstemmelse med de nyeste offentliggjorte retningslinjer for skadedyrsbekæmpelse fra Aarhus Universitet, Institut for Agroøkologi.

Vurdering af vilkår – Fluer og skadedyr

I forbindelse med dyreholdet kan der forekomme gener fra skadedyr (rotter m.v.), som straks skal afhjælpes, samt gener fra fluer, som skal bekæmpes effektivt, hvorfor der stilles vilkår herom. Skadedyr skal bekæmpes i henhold til nyeste offentliggjorte retningslinjer for skadedyrsbekæmpelse fra Aarhus Universitet samt anvisninger fra Brønderslev Kommune.

Ansøger oplyser, at skadedyr generelt bekæmpes i henhold til Statens Skadedyrsbekæmpelse samt kommunens anvisninger.

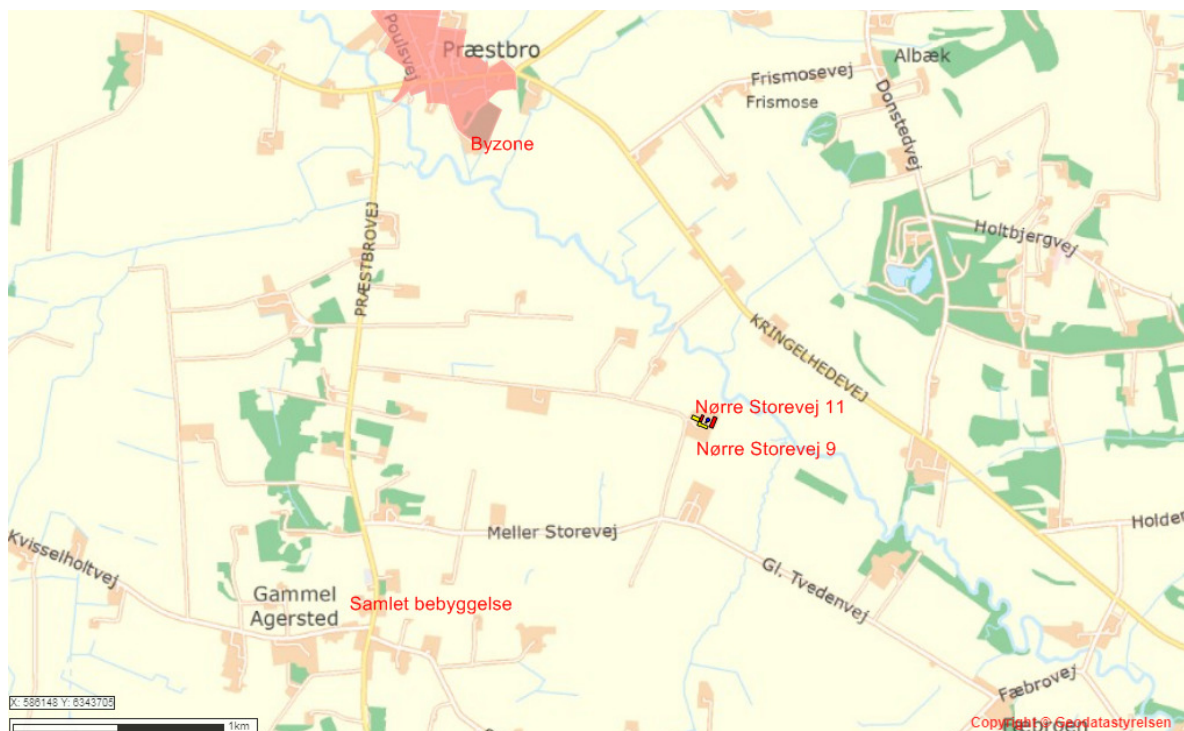
Det vurderes, at ejendommens skadedyrsbekæmpelse er tilfredsstillende, når vilkåret er opfyldt.

6.3 Lugt

8. Der skal holdes rent og ryddeligt i og omkring husdyrbruget anlæg. Staldhygiejnen skal være høj for at begrænse lugtgener.
9. Husdyrbrugets drift må ikke give anledning til lugtgener, som af tilsynsmyndigheden vurderes at være væsentlige for området.

Vurdering af vilkår – Lugt

Der er tale om en eksisterende bedrift, som ligger i det åbne land i et område med spredt bebyggelse. Nærmeste by med byzone er Præstbro, som ligger ca. 1,64 km nordvest for ejendommen, og nærmeste samlede bebyggelse, Gl. Agersted, ligger ca. 1,7 km sydvest for ejendommen. Den nærmeste naboejendom uden landbrugspligt er Nørre Storevej 9, som ligger ca. 78 m syd for det beregnede lugtcentrum af staldbygningerne.



Figur 3. Nærmeste byzone, samlet bebyggelse og naboer til Nørre Storevej 11.

Hvis der er andre husdyrbrug nærmere end 300 m fra samme punkt i byzone, sommerhusområde, lokalplanlagt boligområde i landzone, samlet bebyggelse m.v. eller nærmere end 100 m fra samme punkt på en enkeltbolig, skal geneafstanden forøges med 10 %, hvis der er 1 husdyrbrug med en ammoniakemission på mere end 750 kg NH₃-N pr. år, og med 20 %, hvis der er 2 eller flere husdyrbrug med en ammoniakemission på mere end 750 kg NH₃-N pr. år. Brønderslev Kommune vurderer, at der ikke er andre husdyrbrug nærmere end 300 m fra byzone eller samlet bebyggelse eller 100 m fra enkeltbolig.

For at begrænse ventilationsluftens lugtindhold er det vigtigt at sikre en god staldhygiejne, og at produktionsforhold og arbejdsgange tilrettelægges, så dannelse af lugtende stoffer begrænses mest muligt, således at mindst mulig lugt bortventileres til det fri.

Ansøgningssystemet www.husdyrgodkendelse.dk anvender to forskellige modeller til beregning af geneafstande for lugt. Det vælger den beregningsmodel, som giver den længste geneafstand – dvs. den model, hvor hensynet til naboer er vægtet højest. Lugtberegningen fremgår af tabel 5.

Områdetype	Ukorrigeret geneafstand	Vægtet gennemsnitsafstand
Enkeltbolig (Nørre Storevej 9)	97 m	78 m
Samlet bebyggelse (Gl. Agersted)	172 m	1,9 km
Byzone (Præstbro)	306 m	1,8 km

Tabel 5: Resultat af lugtberegning

Det fremgår af lugtberegningen, at de vægtede geneafstandene til samlet bebyggelse og byzone efter udvidelsen er kortere end den ukorrigerede gennemsnitsafstand i forhold til byzone og samlet bebyggelse. Ændringerne overholder dermed lugtgenekriterierne fastsat i husdyrgodkendelsesbekendtgørelsen for så vidt angår byzone og samlet bebyggelse.

6.4 Dispensation fra lugtgeneafstanden til enkeltbolig – Nørre Storevej 9

Den vægtede gennemsnitsafstand til enkeltboliger uden landbrugspligt, som i dette tilfælde er Nørre Storevej 9, er imidlertid kortere end den ukorrigerede geneafstand. Det betyder, at lugtgeneafstanden til stuehuset på Nørre Storevej 9 ikke er overholdt.

Lugtgeneafstanden fra Nørre Storevej 11 til enkeltbolig uden landbrugspligt er beregnet til ca. 97 m, mens den faktiske afstand fra "midten af" staldene er ca. 78 m. Det vil sige, at der mangler 19 m i, at geneafstanden er overholdt.

Kommunen har dog mulighed for at give dispensation, når den "vægtede gennemsnitsafstand" til beboelsesbygninger, der ligger tættere på end de 97 m, er mere end 50 % af geneafstanden (hvilket er opfyldt her) og lugtgeneafstanden i øvrigt ikke øges (hvilket også er tilfældet).

Det er dog en forudsætning, at kommunen forinden har partshørt naboerne på Nørre Storevej 9.

Af beregningerne fremgår det, at lugtgeneafstanden (og lugten) er uændret fra den vestlige stald, og at lugtgeneafstanden (og lugten) falder fra den østlige stald.

Naboerne på Nørre Storevej 9 er partshørt om lugtgeneberegningerne i perioden fra den 23. april 2019 til den 7. maj 2019. Brønderslev Kommune har ikke modtaget bemærkninger, der taler imod en dispensation.

Brønderslev Kommune meddeler derfor dispensation fra lugtgeneafstanden til Nørre Storevej 9. Reglerne for dispensationsmulighed fremgår af husdyrgodkendelsesbekendtgørelsens § 33.

7. Husdyrgødning

7.1 Opbevaring og håndtering af husdyrgødning

10. Der skal anvendes gyllevogne med påmonteret pumpe og returløb, så spild af flydende husdyrgødning undgås. Alternativt kan der ved hver gylletank, hvor der sker påfyldning af gyllevogn, anlægges en læsseplads, så spild kan opsamles. Pladsen skal etableres i henhold til Landbrugets Byggeblad for "læsseplads for gyllevogne", nr. 103.11-2. Afløbet/pumpebrønden skal dimensioneres således, at også et større spild kan opsamles.
11. Der skal til stadighed være halmballer på Nørre Storevej 11 i sådan et antal, at det er muligt at etablere en vold / barriere til at sikre Voer Å og søen mod øst mod forurening fra gylleudslip o.lign.
12. Den lille gyllebeholder fra 1978 med et overfladeareal på 44 m² skal have beholderkontrol, inden den tages i brug igen og den skal forsynes med gyllealarm.

Vurdering af vilkår – Opbevaring og håndtering af husdyrgødning

På ejendommen er der en gyllebeholder fra 1983 med et rumfang på 800 m³. Overfladearealet udgør 262 m².

Desuden er der en mindre gyllebeholder fra 1978 med et rumfang på ca. 150 m³ og med et overfladeareal på 44 m², som er taget ud af drift. Hvis denne beholder bliver taget i brug igen, skal den godkendes af en autoriseret beholderkontrollant og der skal gennemføres beholderkontrol hvert 5. år. Den skal desuden forsynes med alarm.

I forhold til sikring af Voer Å og søen øst for ejendommen skal der være halmballer nok til, at man kan danne en barriere for at mindske et eventuelt gylleudslip.

Der er ikke møddingsplads på ejendommen. Ansøger oplyser, at dybstrøelsen fra stald øst som udgangspunkt fyldes i beholderen som supplement til det eksisterende flydelag. Hvis der er fyldt i beholderen og hvis det er muligt, køres det direkte ud til udbringning.

Da beholderen ligger tættere på søer og vandløb end 100 m, er der krav om 5 års beholderkontrol og gyllealarm. Beholderen er påsat alarm og næste beholderkontrol skal ske i november 2019.

Ansøger skriver, at gylle fra den vestlige stald føres via rørføringer til ejendommens 2 gyllebeholdere. Der er tilstrækkelig kapacitet i beholderne, også efter den planlagte produktionsændring.

8. Påvirkninger af natur og miljø

8.1 Ammoniakfordampning

Ammoniakemissionen (ammoniakfordampningen) fra husdyrgødningen fra stald og lager medvirker til kvælstofbelastning af den nærliggende natur. Nedenstående tabel viser den totale ammoniakemission fra stald og lager.

Driftstype	Ammoniakemission fra staldafsnit (kg NH ₃ -N/år)	Ammoniakemission fra lagre (kg NH ₃ -N/år)	Ammoniakemission fra husdyrbruget (kg NH ₃ -N/år)
Ansøgt drift	1.911	122	2.033
Nudrift	2.686	105	2.791
8 års-drift	2.684	105	2.791

Tabel 6. Beregnet samlet ammoniakemission fra husdyrbruget.

Som tallene i ovenstående tabel viser, sker der et fald i ammoniakemissionen fra 8 års drift og nudrift (svarende til 2.791 kg NH₃-N/år) til den ansøgte drift (2.033 kg NH₃-N/år).

Beskyttet natur

I husdyrgodkendelsesbekendtgørelsen er der opstillet en lang række kriterier for beskyttelsen af naturen. Beskyttelsesniveauerne for naturtyper omfattet af kategori 1, 2 og 3 fremgår af tabel 10, jf. husdyrgodkendelsesbekendtgørelsens §§ 25, 26 og 28.

Naturtyper	Fastsat beskyttelsesniveau
<i>Kategori 1</i> § 7 stk. 1, nr. 1	Max. totaldeposition afhængig af antal husdyrbrug i nærheden <ul style="list-style-type: none">0,2 kg N/ha/år ved > 1 husdyrbrug0,4 kg N/ha/år ved 1 husdyrbrug0,7 kg N/ha/år ved 0 husdyrbrug
<i>Kategori 2</i> § 7 stk. 1, nr. 2	Max. totaldeposition på 1,0 kg N/ha/år
<i>Kategori 3</i> Heder, moser og overdrev, som er beskyttet af naturbeskyttelseslovens § 3 og ammoniakfølsomme skove	Kommunen kan tillade en merdeposition, der er større end 1,0 kg N/ha/år, men ikke stille krav om en merdeposition mindre end 1,0 kg N/ha/år.

Tabel 7. Krav til ammoniakdeposition i de forskellige naturkategorier

Beregningerne af højeste merdeposition og højeste totaldeposition til naturområderne fremgår af tabel 8. Placeringen af naturpunkterne kan ses af kortet herunder.



Figur 4. Nærliggende kategori 3-natur.

Naturområde	Naturpunkt	Afstand og retning fra anlæg til naturpunkt	Højeste merdeposition fra anlæg [kg N/ha/år], nudrift	Højeste merdeposition fra anlæg [kg N/ha/år] 8 års drift	Højeste totaldeposition fra anlæg [kg N/ha/år]
Kategori 1-natur:					
Natura 2000	1	Ca. 4,3 km mod SØ	0,0	0,0	0,0
Kategori 2-natur:					
§ 7-natur, overdrev	2	Ca. 3 km mod NØ	0,0	0,0	0,0
Kategori 3-natur:					
§ 3-eng	3	Ca. 73 m mod N	-3,8	-3,8	9,3
§ 3-sø	4	Ca. 55 m mod Ø	-2,5	-2,5	5,1
§ 3-overdrev	5	Ca. 240 m mod Ø	-0,4	-0,4	0,9
Pot. amm. følsom skov	6	Ca. 470 m mod Ø	-0,1	-0,1	0,2

Tabel 8. Ammoniakberegninger

Kategori 1-natur (Natura 2000)

Det fremgår af ovenstående tabel, at totaldepositionen til kategori 1-naturen er 0,0 kg N/ha/år, hvilket er mindre end det fastsatte beskyttelsesniveau. Brønderslev Kommune vurderer derfor, at den ansøgte ændring ikke vil påvirke kategori 1-naturen, og at der ikke er grundlag for at stille skærpede krav under hensyn til naturområdets karakter.

Kategori 2-natur

I en afstand af ca. 3 km mod nordøst findes den nærmeste registrerede naturtype omfattet af kategori 2-natur. Kategori 2-natur kan maksimalt tåle en totaldeposition på 1,0 kg N/ha/år. Det fremgår af tabel 8, at totaldepositionen til kategori 2-naturen er 0,0 kg N/ha/år. Brønderslev Kommune vurderer derfor, at den ansøgte ændring ikke vil påvirke kategori 2-naturen, og at der ikke er grundlag for at stille skærpede krav under hensyn til naturområdets karakter.

Kategori 3-natur

Til kategorien hører heder, moser og overdrev, som er beskyttet af naturbeskyttelseslovens § 3 samt ammoniakfølsomme skove. Ifølge klagenævnsafgørelser f.eks. NMK-131-00221 skal der også beregnes til § 3 natur, der ikke er kategori 3-natur. Det drejer sig om søer og enge. I henhold til husdyrgodkendelsesbekendtgørelsen kan kommunen tillade en merdeposition større end 1,0 kg N/ha/år for kategori 3-natur, men der kan ikke stilles krav om en merdeposition mindre end 1,0 kg N/ha/år. Tilsvarende vurdering gælder for søer og enge.

Brønderslev Kommune har foretaget beregninger til den kategori 3-natur og § 3-natur, der ligger nærmest Nørre Storevej 11, se tabellen. Ifølge Miljøstyrelsens digitale vejledning vil en merbelastning på mindre end 1 kg N/ha/år som udgangspunkt ikke udgøre et væsentligt merbidrag, og det kan derfor ikke medføre tilstandsændringer af kategori 3-natur og § 3 områder. Da merbelastningen ikke overskrides til de nærmeste naturarealer, vurderes merbelastningen heller ikke at overskrides til naturarealer, som ligger længere væk. Vurderingen er lavet ud fra det videnskabelige grundlag og kendskabet til de pågældende naturtyper, der i øjeblikket er tilgængelig.

Ansøger skriver: *"Den samlede ammoniakdeposition fra husdyrbruget falder med 775 kg NH₃-N/år. Således vil der være en markant nedgang i påvirkning af nærliggende naturområder i form af ammoniakdeposition. Det vurderes at beregnet merdeposition til udpegede naturpunkter i alle tilfælde er negativ. Dermed kan det også konkluderes at der ikke vil foregå tilstandsændringer på de pågældende naturområder som følge af øget ammoniakdeposition."*

Bilag IV-arter

En række dyr, som er omfattet af habitatdirektivets bilag IV, kan have levested, fødesøgningsområde eller sporadisk opholdssted på egnen omkring anlægget. På baggrund af "Faglig rapport nr. 635" fra DCE samt kommunens øvrige kendskab vurderes umiddelbart, at det kan omfatte følgende arter: Markfirben, Odder, Spidssnudet frø, Vandflagermus, Skimmelflagermus, Dværgflagermus, Grøn Mosaikguldsmed (og Krebseklo) og Sydflagermus.

Potentiel forekomst i området af de nævnte bilag IV-arter vurderes knyttet til områdets beskyttede naturarealer, småskove og udyrkede arealer i øvrigt. Som nævnt i foregående afsnit vil disse naturarealer ikke blive påvirket ved ændringerne i dyreholdet.

Ansøger skriver følgende om habitatdirektivets bilag IV-arter og andre arter: *"Produktionsændringen medfører en reduktion i udledningen af ammoniak fra staldene. Der er, via opslag på naturdata.miljøportal.dk, i en radius på 750 m ikke registreret bilag IV-arter og andre beskyttede arter. Derudover vurderes det, at den reduktion i af ammoniakudledning, som produktionsændringen vil medføre, ikke vil kunne føre til tilstandsændringer på beskyttede naturtyper eller andre naturtyper, som kan fungere som yngle- og rastepladser for bilag IV-arter."*

Det vurderes derfor, at der ikke vil være væsentlige påvirkninger af yngle- eller rastepladser for bilag IV-arter."

Artsfredninger og rødlistearter

I nærheden af anlægget er kommunen ikke bekendt med forekomster af planter og dyr omfattet af artsfredning eller optaget på nationale eller regionale rødlistearter.

Fredede områder og fredede fortidsminder

Der er ingen fredede områder i nærheden af husdyrbruget.

Vandløb

Der er omkring 90 m fra den østligste stald til det nærmeste vandløb, Voer Å, og ca. samme afstand fra gyllebeholderen til nærmeste sø. Der er krav om gyllealarm på gyllebeholderen, når der er mindre end 100 m til vandløb og søer og der er allerede gyllealarm monteret på gyllebeholderen.

9. Bedste tilgængelige teknik – BAT

9.1 Emissionsniveau samt BAT i stald

I ansøgningsystemet www.husdyrgodkendelse.dk bliver der foretaget beregninger af samlet faktisk ammoniaktab fra stald og lager samt beregninger på samlet vejledende ammoniaktab fra hele anlægget ved anvendelse af BAT. Disse beregninger giver Brønderslev Kommune mulighed for at vurdere, om husdyrbruget opfylder kravet om anvendelse af bedste tilgængelige teknik i forhold til staldene.

BAT-beregning og BAT-krav	Stalde	Lagre	Total
Samlet BAT krav (kg NH ₃ -N/år)	1.911	122	2.033
Faktisk emission (kg NH ₃ -N/år)	1.911	122	2.033
Forskelle (kg NH ₃ -N/år)	-	-	0
Vejledende BAT overholdt?	-	-	Ja

Tabel 9. Samlet BAT beregning.

Brønderslev Kommune vurderer, at husdyrbruget opfylder kravet om anvendelse af bedste tilgængelige teknik i forhold til staldene, da den vejledende emissionsgrænseværdi er lig med den samlede emission fra staldene.

9.2 Foderstrategi

Ansøger oplyser, at der anvendes indkøbt færdigfoder til fodring af husdyrbrugets svinebesætning. Foder opbevares i ejendommens egne siloer. Placering af siloer kan ses på bilag 2.

Brønderslev Kommune vurderer, at fodringsstrategien på nuværende tidspunkt opfylder kravet om anvendelse af bedste tilgængelige teknik.

9.3 BAT i øvrigt

Ansøger skriver følgende: "Da ammoniakemissionen er under 3500 kg N/år og der ikke er tale om et IE-brug, redegøres der i denne ansøgning udelukkende for BAT på staldindretning og ammoniakemission.

Staldsystemer i ansøgt situation fremgår af IT-ansøgningen, samt tabel 1 i denne beskrivelse. Der foretages ingen ændring i gulvprofil eller staldindretning der fordrer en ny beregning af BAT for staldindretning.

Herunder beskrives krav til BAT på ammoniak. Staldene er indrettet med drænet gulv med spalter for poltestalden og med dybstrøelse for stalden med gylte. Der foretages ingen ændringer i eksisterende gyllelagre.

Redegørelse for anvendelse af BAT ammoniak

Det samlede vejledende ammoniaktab pr. år opnåeligt for hele anlægget ved anvendelsen af BAT bliver 2.033 kg N/år, og det faktiske ammoniaktab fra hele anlægget ved anvendelsen af BAT bliver 2.033 kg N/år. BAT-kravet er dermed overholdt."

Brønderslev Kommune vurderer, at dyreholdet m.v. på nuværende tidspunkt opfylder kravet om anvendelse af bedste tilgængelige teknik.

10. Management og egenkontrol

10.1 Management og egenkontrol

13. På tilsynsmyndighedens forlangende skal virksomheden dokumentere overholdelse af vilkår i denne tilladelse.
14. Der skal ved tilsyn kunne fremvises dokumentation for følgende (dækkende for seneste 5 års produktion):
 - Logbog for ejendommens gyllebeholder,
 - Bortskaffelse af farligt affald (brugte kanyler, medicinrester, lysstofrør, akkumulatorer, spildolie, rester af sprøjtegifte m.v.).

Vurdering af vilkår – Management og egenkontrol

Ansøger har anført følgende i forhold til generel management:

”Staldene er lejet ud til ansøger. Såvel ansøger som ejer af staldene vil blive gjort bekendt med alle aspekter af miljøgodkendelsens indhold, samt de vilkår som den indeholder.

Nedenstående er redegjort for ansøgers tilgang til management på husdyrbruget.

- *Der er tilknyttet en række fagkonsulenter, der gennemgår bedriften med ejer og medarbejdere efter behov.*
- *Der er fast aftale med dyrlæge som gennemgår besætningens sundhed.*
- *Fodersammensætning og fodringsstrategi evalueres og tilpasses løbende, således at nyeste viden anvendes.*
- *Der føres medicinjournal og logbog for gylletanke.*
- *Gylletanke bliver kontrolleret hvert 10. år af autoriseret kontrollant*
- *Personalet uddannes løbende gennem kurser og efteruddannelse.”*

Brønderslev Kommune vurderer, at ejer har en passende egenkontrol. Samlet set vurderer Brønderslev Kommune, at husdyrbruget på nuværende tidspunkt og med de stillede vilkår opfylder kravet om anvendelse af bedste tilgængelige teknik.

11. Retsgrundlag

Affaldsbekendtgørelsen, se bekendtgørelse nr. 224 af 8. marts 2019 om affald

Bekendtgørelse nr. 1322 af 14. december 2012 om kontrol af beholdere til opbevaring af flydende husdyrgødning og ensilagesaft.

Europaparlamentets og rådets direktiv 2010/75/EU af 24. november 2010 om industrielle emissioner (integreret forebyggelse og bekæmpelse af forurening).

Brugerbetalingsbekendtgørelsen, se bekendtgørelse nr. 1475 af 12. december 2017 om brugerbetaling for godkendelse m.v. og tilsyn efter lov om miljøbeskyttelse og lov om husdyrbrug og anvendelse af gødning m.v.

Forvaltningsloven, se lovbekendtgørelse nr. 433 af 22. april 2014 af forvaltningsloven.

Husdyrbrugloven, se lovbekendtgørelse nr. 1020 af 6. juli 2018 om husdyrbrug og anvendelse af gødning m.v.

Husdyrgodkendelsesbekendtgørelsen, se bekendtgørelse nr. 1467 af 6. december 2018 om godkendelse og tilladelse m.v. af husdyrbrug

Husdyrgødningsbekendtgørelsen, se bekendtgørelse nr. 1076 af 28. august 2018 om erhvervs-mæssigt dyrehold, husdyrgødning, ensilage m.v.

Miljøtilsynsbekendtgørelsen, se bekendtgørelse nr. 1479 af 12. december 2017 om miljøtilsyn.

Miljøbeskyttelsesloven, se lovbekendtgørelse nr. 241 af 13. marts 2019 om lov om miljøbeskyttelse

Museumsloven, se bekendtgørelse nr. 358 af 8. april 2014 af museumsloven.

Naturbeskyttelsesloven, se bekendtgørelse nr. 934 af 27. juni 2017 af lov om naturbeskyttelse.

Offentlighedsloven, se lov nr. 606 af 12. juni 2013 om offentlighed i forvaltningen.

Olietanksbekendtgørelsen, se bekendtgørelse nr. 1611 af 10. december 2015 om indretning, etablering og drift af olietanke, rørsystemer og pipelines.

Retssikkerhedsloven, se lov nr. 442 af 9. juni 2004 om retssikkerhed ved forvaltningens anvendelse af tvangsindgreb og oplysningspligter

Slambekendtgørelsen, se bekendtgørelse nr. 1001 af 27. juni 2018 om anvendelse af affald til jordbrugsformål.

Vandløbsloven, se bekendtgørelse nr. 127 af 26. januar 2017 af lov om vandløb.







Bilag 3: Opgørelse af produktionsareal

Denne beskrivelse skal ses som redegørelse for angivelsen af produktionsareal i forbindelse med ansøgning 210954. Nørre Storevej 9, 9330 Dronninglund.

Følgende produktionsareal er lagt til grund for ansøgningen:

Tabel 1 Opgørelse af produktionsareal

Stald	Gulv/dyretype	Produktions areal i m ²		
		Ansøgt	Nudrift	8-års drift
Stald vest	Slagtesvin. Drænet gulv+spalter (33%/67%)	306	306	306
Stald øst	Søer, golde og drægtige. Løsgående dybstrøelse	862	0	0
	Slagtesvin. Dybstrøelse, hele arealet	0	862	862
Samlet produktionsareal		1168	1168	1168

Stald vest

Denne stald består af samlet 16 storstier af (3,9 x 4,9) m² = 306 m².

Stitørrelse og antal stier er opmålt af ansøger. Der er ikke foretaget ændringer i stitørrelse eller gulvtype indenfor de seneste 8 år. Således er ansøgt, nudrift og 8-års drift angivet ens.

Der forefindes ingen staldtegninger over denne stald.

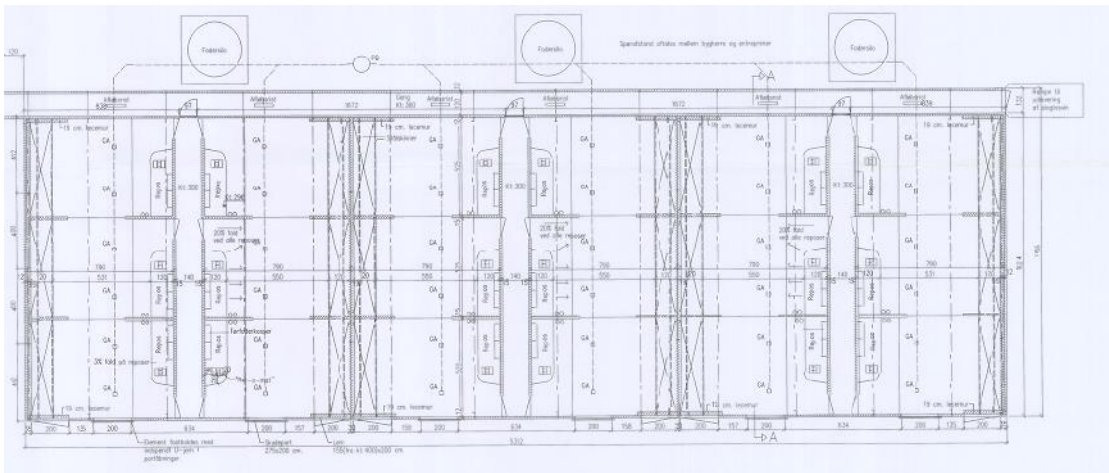
Stald øst

Denne stald er indrettet med dybstrøelse og er opdelt i 3 sektioner. Det samlede produktionsareal er angivet til 862 m², svarende til (16,2 x 53,12) m².




Der er vedlagt staldtegnig der viser produktionsarealets størrelse.

Der er ikke foretaget ændringer i indretning og gulvtype indenfor de seneste 8 år.



Stalden er i ansøgt drift anmeldt med drægtige søer på dybstrøelse, og i nudrift og 8-års drift anmeldt med slagtesvin på dybstrøelse.




Natura 2000

-  Ramsar områder
-  NATURA 2000 - Fuglebeskyttelse
-  NATURA 2000 - Habitatområder

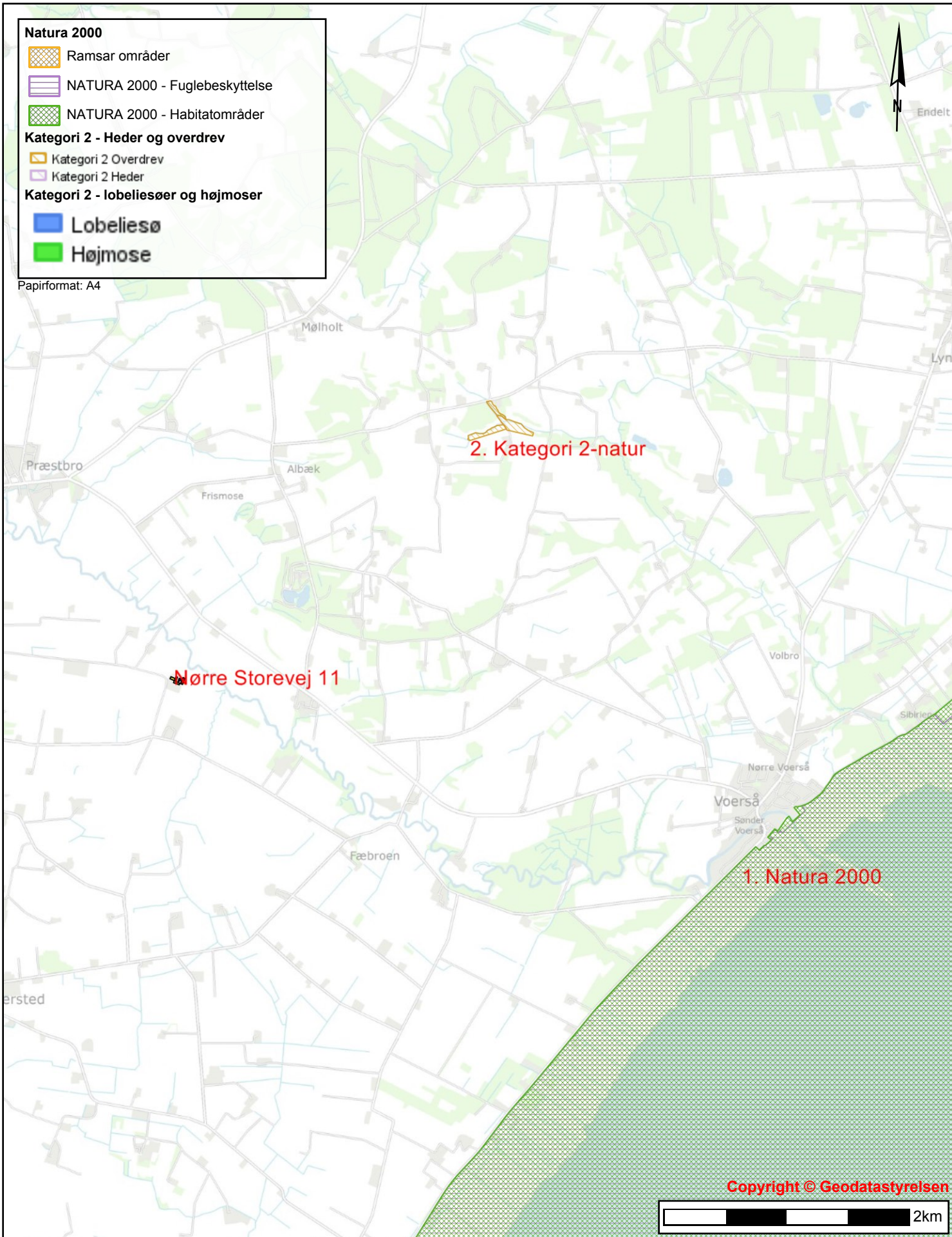
Kategori 2 - Heder og overdrev

-  Kategori 2 Overdrev
-  Kategori 2 Heder


Kategori 2 - lobeliesøer og højmoser

-  Lobeliesø
-  Højmose

Papirformat: A4



Copyright © Geodatastyrelsen



BRØNDERSLEV KOMMUNE



Bilag 4
Naturpunkter i kategori 1- og 2-natur.
Natura 2000 m.v.

Tidspunkt: 15-05-2019 13:45:54
Udskrevet af: Brønderslev Kommune
Målestoksforhold: 1:40000

Bilag 5 – Liste over vilkår

1. Tilladelsen omfatter samtlige landbrugsmæssige aktiviteter i forhold til dyreholdet på ejendommen Nørre Storevej 11, Agersted, 9330 Dronninglund (Se situationsplan.)
2. Tilladelsen er gældende fra den 21. juni 2019.
Tilladelsen bortfalder, hvis den ikke er udnyttet senest 6 år fra tilladelsesdatoen.

3.

Stalde og produktioner						
Staldnavn	Staldstørrelse (m ²)	Ventilation	Kildehøjde	Produktion	Antal måneder udegående	Produktionsareal (m ²)
Ansøgt drift						
Stald øst	975	Blandet ventilation	6 m	(#164259) Søer, golde og drægtige. Løsgående dybstrøelse	0	862
Stald vest	376	Blandet ventilation	6 m	(#164790) Slagtesvin. Drænet gulv + spalter (33 %/ 67%)	0	306
Sum						1168

Tabel 3. Produktionsarealer.

4. Al vask af traktorer, maskiner, redskaber og dyretransportvogne skal foregå i marken. *Alternativt* kan det ske på en befæstet, tæt plads med bortledning af spildevandet til gyllebeholder eller særskilt opsamlingsbeholder. Hvis ikke vaskepladsen findes i forvejen, skal den befæstede plads udføres i overensstemmelse med Landbrugets Byggeblad for "Udenoms faciliteter, Vaskeplads til landbrugsmaskiner", nr. 103.11-03, revideret 18.03.10. Pladsen skal være etableret senest ½ år efter godkendelsesdato.
5. Affaldet skal kildesorteres for at sikre korrekt bortskaffelse. Dokumentation herfor skal forevises ved tilsyn.
6. Husdyrbrugets samlede bidrag til støjbelastningen i omgivelserne må ikke overstige følgende værdier, målt ved nabobeboelser eller deres opholdsarealer, angivet som det ækvivalente, konstante, korrigerede støjniveau målt i dB(A) (re. 20 µPa). Tallene i parentes angiver midlingstiden inden for den pågældende periode:

Områdetype	Mandag-fredag kl. 7-18 (8 timer)	Mandag-fredag kl. 18-22 (1 time)	Alle dage kl. 22-7 (½ time)	Alle dage kl. 22-7
	Lørdag kl. 7-14 (7 timer)	Lørdag kl. 14-22 (4 timer) Søn- og helligdag kl. 7-22 (8 timer)	gennemsnit værdi over referencetidsru mmet	Maksimal værdi
Det åbne land (inkl. landsbyer og landbrugsarealer)	55 dB(A)	45 dB(A)	40 dB(A)	55 dB(A)
<i>Jf. vejledning om ekstern støj fra virksomheder. Miljøstyrelsens vejledning nr. 5 fra november 1984.</i>				

Tabel 4. Støjgrænser

7. Husdyrbrugets drift må ikke give anledning til fluegener, som af tilsynsmyndigheden vurderes at være væsentlige for området. Bekæmpelsen skal som minimum være i overensstemmelse med de nyeste offentliggjorte retningslinjer for skadedyrsbekæmpelse fra Aarhus Universitet, Institut for Agroøkologi.
8. Der skal holdes rent og ryddeligt i og omkring husdyrbruget anlæg. Staldhygiejnen skal være høj for at begrænse lugtgener.
9. Husdyrbrugets drift må ikke give anledning til lugtgener, som af tilsynsmyndigheden vurderes at være væsentlige for området.
10. Der skal anvendes gyllevogne med påmonteret pumpe og returløb, så spild af flydende husdyrgødning undgås. Alternativt kan der ved hver gylletank, hvor der sker påfyldning af gyllevogn, anlægges en læsseplads, så spild kan opsamles. Pladsen skal etableres i henhold til Landbrugets Byggeblad for "læsseplads for gyllevogne", nr. 103.11-2. Afløbet/pumpebrønden skal dimensioneres således, at også et større spild kan opsamles.
11. Der skal til stadighed være halmballer på Nørre Storevej 11 i sådan et antal, at det er muligt at etablere en vold til at sikre Voer Å og søen mod øst mod forurening fra gylleudslip o.lign.
12. Den lille gyllebeholder fra 1978 med et overfladeareal på 44 m² skal have beholderkontrol, inden den tages i brug igen og den skal forsynes med gyllealarm.
13. På tilsynsmyndighedens forlangende skal virksomheden dokumentere overholdelse af vilkår i denne tilladelse.
14. Der skal ved tilsyn kunne fremvises dokumentation for følgende (dækkende for seneste 5 års produktion):
 - Logbog for ejendommens gyllebeholder,
 - Bortskaffelse af farligt affald (brugte kanyler, medicinrester, lysstofrør, akkumulatorer, spildolie, rester af sprøjtegifte m.v.).



Brønderslev Kommune

Ny Rådhusplads 1
9700 Brønderslev

Tlf.: 99 45 45 45

raadhus@99454545.dk
www.bronderslev.dk