

09.02.11/379-1



**RAVNSBORG KOMMUNE**  
Stationsvej 4 - 4913 Horslunde  
Tlf.: 54 90 09 00  
Fax: 54 90 09 99  
Giro: 9 04 00 99

Dato 21-11-96  
Journalnr. 09.02.00G00/5505-006A

Modtaget  
M&L. Nyk. F.

25 NOV. 1996

Kopi til:  
Cirkulation:

Miljø - og levnedsmiddelkontrollen  
Tværgade 2  
4800 Nykøbing F.

## Meddelelse uden særlig følgeskrivelse

- Ifølge aftale
- I henhold til brev
- Ring venligst herom, nr.
- Behandles inden
- Kommentarer udbedes
- Udbedes retur
- x Til orientering
- Til godkendelse
- Til underskrift
- Til arkivering
- Til udtalelse
- Til videre ekspedition
- Kan beholdes
- Returneres med tak for lån

Miljøgodkendelse af Ravnsborg  
Skytteforenings skydebane, beliggende  
Nordlundevej 6 A, 4913 Horslunde.

Med venlig hilsen

Jørgen Jørgensen



Ravnsborg Skytteforening  
v/Erling Ahmt  
Vesterled 2  
4913 Horslunde

Modtaget  
M&L. Nyk. F.

Dato: 19.11.1996  
J.nr.: 09.02.00G00/  
5505-006A

25 NOV. 1996

Kopi til:  
Cirkulation:

**Godkendelse i henhold til miljøbeskyttelseslovens kap. 5 af Ravnsborg Skytteforenings skydebane nr. 20008, Ravnsborg på matr.nr. 6 x Horslunde by. Adresse: Nordlundevej 6 A, 4913 Horslunde.**

Ravnsborg Skytteforenings skydebane er miljøgodkendt af Storstrøms Amt den 22. marts 1984, stadfæstet af Miljøstyrelsen med ændring af to vilkår den 19. juli 1984 og endelig stadfæstet af Miljøankenævnet den 12. september 1984.

Godkendelsen er over 8 år gammel og Ravnsborg Kommune har ønsket en gennemgang af skydebanen og vilkårene i miljøgodkendelsen.

Ravnsborg Skytteforening ved formand Erling Ahmt har den 9. november 1995 ansøgt Ravnsborg Kommune om fornyelse af miljøgodkendelsen af den eksisterende skydebane i henhold til miljøbeskyttelseslovens kap. 5.

Skydebanen er omfattet af miljøbeskyttelseslovens liste over godkendelsespligtige virksomheder - listepunkt J.5.

Efterfølgende miljøgodkendelse er udarbejdet på baggrund af Miljøstyrelsens vejledninger: "Skydebaner" nr. 1/1995 og "Beregninger og måling af støj fra skydebaner" nr. 2/1995.

./.  
Materialet, der har ligget til grund for godkendelsessagen, fremgår af vedlagte miljøtekniske beskrivelse, der er grundlaget for godkendelsen. Desuden er skydebanen og dennes omgivelser blevet besigtiget.

Miljø- og Levnedsmiddelkontrollen for Lolland, Falster og Møn (M&L) er af Ravnsborg Kommune anmodet om at udarbejde et forslag til miljøgodkendelse. M&L har derfor foretaget en gennemgang af sagen, herunder registreret de oplysninger, der er fremkommet i forbindelse med godkendelsessagen.

På denne baggrund meddeler Ravnsborg Kommune herved godkendelse efter miljøbeskyttelseslovens kap. 5, §§ 33 og 41 (lovbkg. nr. 590 af 27. juni 1994 om miljøbeskyttelse). Godkendelsen meddeles på grundlag af vedlagte miljøtekniske beskrivelse og vurdering udarbejdet af M&L.

GODKENDELSENS VILKÅR.
-----------------------

Efterfølgende godkendelse meddeles af Teknisk Team i henhold til §§ 33 og 41 i kapitel 5 i miljøbeskyttelsesloven (lovbkg. nr. 590 af 27. juni 1994 om miljøbeskyttelse). Grundlaget er det foreliggende sagsmateriale. Vilkkårene er følgende:

1. Skydebanen skal indrettes i overensstemmelse med det, der er oplyst i sagsbehandlingen.
2. Skydning må afvikles med våben i klasse 9 (salongeværer, kaliber 5,6 mm.).
3. Følgende skydninger kan afvikles hver uge:

**1. MAJ - 31. AUGUST**

<b>Mandag - fredag:</b> 5 dagskydninger kl. 07.00 - 18.00 3 aftenskydninger kl. 18.00 - 22.00
<b>Lørdag:</b> kl. 09.00 - 16.00

**1. SEPTEMBER - 30. APRIL**

<b>Mandag - fredag:</b> 5 dagskydninger kl. 07.00 - 20.00 3 aftenskydninger kl. 20.00 - 22.00
<b>Lørdag:</b> kl. 09.00 - 16.00

Ud over ovenstående tidsmæssige begrænsninger kan der i perioden maj-august afvikles 4 stævner/kurser/øvelser (skydning på 2 dage i samme weekend). Der kan ligeledes afvikles 4 stævner/kurser/øvelser i perioden september-april.

Stævner/kurser/øvelser i weekenden skal afvikles inden for tidsrummet lørdag kl. 09.00-20.00 og søndag kl. 09.00-18.00.

Forud for hver skydesæson skal Skytteforeningen meddele tilsynsmyndigheden, p.t. Ravensborg Kommune, på hvilke tidspunkter, der påregnes skydning i den kommende sæson (1. maj - 31. august og 1. september - 30. april). Sæsonplanen skal være tilsynsmyndigheden i hænde senest 4 uger før sæsonstart - d.v.s. senest henholdsvis den 2. april og 4. august. Hvis Skytteforeningen ønsker det, kan der indsendes én meddelelse for et helt skydeår (1. maj - 30. april).

Underretning om stævner skal gives til offentligheden ved annoncering i den lokale ugepresse inden sæsonens begyndelse.

Ændringer i sæsonplanen kan ske forudsat, at ændringen og begrundelsen herfor meddeles tilsynsmyndigheden senest 4 uger forud for ændringen, og ved at ændringen senest 14 dage før offentliggøres for de omkringboende i den lokale ugepresse.

4. Benyttelse af skydebanen må ikke medføre et støjniveau højere end 66 dB(A) Impulse ved omkringliggende boliger. Hvis der opføres nye boliger, f.eks. i erhvervsområdet ved skydebanen (lokalplan 6, område 17 til erhvervsformål), skal støjgrænserne også overholdes ved disse boliger.

Den ansvarlige for skydebanen skal, hvis tilsynsmyndigheden finder det påkrævet, lade udføre og bekoste beregninger af støjniveauet. Beregningerne skal være gennemført inden tre måneder efter, at kravet er fremsat skriftligt.

Beregningerne skal udføres i overensstemmelse med Miljøstyrelsens vejledning nr. 2/1995 "Beregning og måling af støj fra skydebaner".

5. Der skal føres en driftsjournal efter nærmere aftale med tilsynsmyndigheden. Journalen skal som minimum indeholde oplysninger om:

\* skydetidspunkter (dato og klokkeslet)

Driftsjournalen skal til ethvert tidspunkt være tilgængelig for tilsynsmyndigheden.

Kopi af journalen tilsendes tilsynsmyndigheden, når dette ønskes, dog altid senest 4 uger efter en sæsons afslutning - d.v.s. senest den 30. maj og 30. september. Hvis Skytteforeningen indsender meddelelser om fremtidige skydninger for et år (jf. vilkår 3), skal kopi af journalen sendes én gang årligt, senest den 30. maj.

6. Affald skal bortskaffes i overensstemmelse med reglerne i Kommunens affaldsregulativer.
7. Tomme patronhylstre og projektiler skal bortskaffes efter aftale med tilsynsmyndigheden.
8. Afbrænding af affald af enhver art er ikke tilladt. Driften af banen må i øvrigt ikke give anledning til uhygiejniske forhold i området.
9. Udvidelser eller ændringer skal meddeles tilsynsmyndigheden. Herunder skal det dokumenteres, at disse bygger på anvendelsen af den mindst forurenende teknologi, der eksisterer på det pågældende tidspunkt.

**BEMÆRKNINGER TIL GODKENDELSEN.**

---

Denne godkendelse bortfalder, hvis den ikke udnyttes inden 2 år efter meddelelse af den endelige afgørelse.

Retsbeskyttelsesperioden i forbindelse med denne godkendelse er 8 år fra meddelelse af den endelige afgørelse. Indtil 8 år efter godkendelsen er givet, kan der kun meddeles påbud eller forbud såfremt:

- godkendelsens vilkår er overtrådt,
- der er fremkommet nye oplysninger om forureningens skadelige virkning,
- forureningen medfører miljømæssige skadevirkninger, der ikke kunne forudses ved godkendelsens meddelelse,
- forureningen går ud over det, som blev lagt til grund for godkendelsen.

**BEKENDTGØRELSE OG KLAGEVEJLEDNING:**

---

Godkendelsen bekendtgøres ved annoncering i Folketidende den 30. november 1996.

Afgørelsen kan påklages til Miljøstyrelsen af:

- \* afgørelsens adressat,
- \* enhver, der har en individuel, væsentlig interesse i sagens udfald,
- \* de myndigheder og organisationer, der er nævnt i miljøbeskyttelseslovens §§98, 99 og 100.

En eventuel klage indgives skriftligt til Ravensborg Kommune, Teknisk Team, Stationsvej 4, 4913 Horslunde.


Klagen skal være indgivet senest 4 uger efter godkendelsens meddelelse, d.v.s. senest den 28. december 1996. Klagen vil herefter blive sendt videre til Miljøstyrelsen sammen med det materiale, der er indgået i sagens behandling.


De bliver underrettet, hvis der indgives klage fra anden side.

Eventuelt sagsanlæg skal i henhold til miljøbeskyttelseslovens §101, stk.1, være anlagt inden den 1. juni 1997 - eller, hvis sagen påklages, inden 6 måneder efter at endelig afgørelse foreligger.

Der er med denne godkendelse ikke taget stilling til andre myndigheders eventuelle krav i forbindelse med godkendelsen.

Med venlig hilsen

  
Ejnar Rod  
Borgmester

  
Jørn Husted Madsen  
Kommunaldirektør

Kopi af denne afgørelse er sendt til:

- \* Storstrøms Amt, Parkvej 37, 4800 Nykøbing F.
- \* Arbejdstilsynet Kreds Storstrøms Amt,  
Viborgvej 4, 4800 Nykøbing F.
- \* Embedslægeinstitutionen for Storstrøms Amt,  
Havnepladsen 8, st.th, 4800 Nykøbing F.
- \* Miljø- og Levnedsmiddelkontrollen, Tværgade 2, 4800 Nykøbing F.
- \* Danmarks Naturfredningsforening, Nørregade 2, 1165 København K.

MILJØTEKNISK BESKRIVELSE
--------------------------

Den 9. november 1995 er Ravnsborg Kommune ansøgt om godkendelse i henhold til miljøbeskyttelseslovens kap. 5, §§ 33 og 41 (lovbkg. nr. 590 af 27. juni 1994).

Det fremgår af bekendtgørelse nr. 794 af 9. december 1991 om godkendelse af listevirksomhed, at skydebaner er omfattet af punkt J.5 på listen over godkendelsespligtige virksomheder.

Følgende materiale har ligget til grund for godkendelsessagen:

1. Ansøgning af 9. november 1995 med tilhørende bilag:
  - oplysningsskema
  - støjberegninger med målebordsblad over området med angivelse af skydebanens beliggenhed og skyderetning. Mål 1:25000.
2. Mundtlige oplysninger fra foreningens formand Erling Ahmt.
3. Lokalplan nr. 6 samt tillæg nr. 5 til kommunens paragraf 15 rammer.
4. M&L's besigtigelse af skydebanen den 7. september og 22. november 1995.

På denne baggrund har M&L udarbejdet følgende miljøtekniske beskrivelse og vurdering:

#### **A. SKYDEBANENS BELIGGENHED**

---

Skydebanen er beliggende på matr.nr. 6 x, Horslunde by. Banen ligger i den sydvestlige del af Horslunde mellem Bryggerivej og Nordlundevej, hvor De Danske Sukkerfabrikker tidligere havde saftstation. Adresse: Nordlundevej 6 A, 4913 Horslunde.

Skydebanearealet ejes af Ravnsborg Kommune.

Der er lavet lokalplan for området (lokalplan nr. 6). Området er byzone og må anvendes til erhvervsformål som lettere industri- og værkstedsvirksomhed, lagervirksomhed, forretningsvirksomhed samt enkelte boliger, som har direkte tilknytning til den pågældende virksomhed, og som ikke uden væsentlig gene for en virksomhedsinnehaver kan placeres andetsteds. Området, hvor skydebanen er beliggende, må kun anvendes til anlæg af et udendørs skydebaneanlæg med indtil 8 stk. salonriffelbaner, kaliber 5,6 mm.

./.. Beliggenheden fremgår i øvrigt af bilag 1a og 1b, der også viser den omtrentlige afstand til de nærmeste boliger og områdegrænser for lokalplan 6.

Nærmeste beboelse ligger ca. 50 meter mod nord.

## **B. SKYDEBANENS ETABLERING**

---

Skydebanen er etableret i 1984. Banen bruges udelukkende af Ravensborg Skytteforening, som har ca. 130 medlemmer.

Blånderen nærmest skydehuset forsynes med støjdæmpende materiale inden den 1. juli 1996.

## **C. SKYDEBANENS INDRETNING OG DRIFT**

---

### **INDRETNING.**

Der er tale om en kortdistanceskydebane på 50 meter med 8 standpladser. Skyderetningen er syd-sydvest (192°)

Baneplanet er gravet 1,2 meter ned under det omgivende terræn. Det opgravede fyld er oplagt som endevold med en højde på 3,5 meter over baneplan foran skydehuset og sidevolde med en højde på 2,0 meter ved skydehus stigende til 3,5 meter ved 1. blænder. Mod nord danner skydehuset en god støjskærm.

Skydehuset er af type Z. Denne type har absorberende materiale på loft og vægge. Der er kun egentlige åbninger i skyderetningen.

Der er opstillet 3 blænder. Blånderen nærmest skydehuset beklædes med støjdæmpende materiale, for at dæmpe støjreflektioner.

Underkanten af blænderne er 2,0 meter over baneplan og overkanten 3,3 meter over baneplan.

Skydningen foregår i en max. højde af ca. 1,5 meter over gulvplan - nemlig ved stående skydning i skydehuset.

Skydeskiernes højde over baneplan er ca. 60 cm.

Der er ikke etableret markørgrav. Aflæsning af skudenes placering foregår ved, at en lille motor kan føre skiven frem og tilbage på tråde udspændt mellem skydehus og endevold.

Endevoldens jord fungerer som kuglefang. Jorden renses for projektiler, når det kræves af hensyn til skydesikkerheden.



**DRIFT.**

Der afgives højst 50.000 skud på årsbasis.

Skydebanen ønskes godkendt til våbenklasse 9, dvs. salongeværer f.eks. våbentypen Otterup/Anschütz, kaliber 5,6 mm.

Skydebanen benyttes til daglig kun af Ravnsborg Skytteforening. Ved stævner er der deltagere fra andre skytteforeninger.

Skydning har ifølge den tidligere godkendelse kunnet foregå i perioden 1. april til 15. september, tirsdag, onsdag og torsdag fra kl. 17.00 til kl. 21.00, samt hele året hver lørdag kl. 13.00 til 17.00. Ud over dette kunne der maksimalt afholdes 4 stævner på lørdag-søndag pr. år i tidsrummet lørdag kl. 9.00-16.00 og søndag kl. 10.00-16.00.

På ansøgningstidspunktet benyttes skydebanen normalt kun til tre aftenskydninger pr. uge og to lørdagsstævner om året.

Efter indsendelse af ansøgning om miljøgodkendelse har Skytteforeningen pr. telefon meddelt M&L, at det eksisterende skydebaneanlæg ønskes tildelt skydetider ud fra retningslinierne for nye skydebaner, således at Skytteforeningen, inden for disse tidspunkter, kan øge antallet af skydninger uden at skulle søge ny miljøgodkendelse

Forud for hver skydesæson sendes der et brugsskema til tilsynsmyndigheden. Skemaet viser de nøjagtige skydetidspunkter. Sker der ændringer af brugstidspunkterne, vil tilsynsmyndigheden få meddelelse herom mindst 4 uger før ændringens gennemførelse.

**D. RENERE TEKNOLOGI**

---

Der findes ikke renere teknologi til substituering af blyholdige patroner.

**E. SKYDEBANENS FORURENING**

---

Skydebanens forurening omhandler støj og affald. Affald beskrives i et afsnit for sig.

Følgende skema angiver skydningens bidrag til støjniveauet ved de 9 mest støjbelastede boliger (beregnete "worst case" værdier). Boligernes placering er markeret på bilag 1b. Værdierne er blevet beregnet med PC programmet ILYD, der er et fællesnordisk beregningsprogram til beregning af støj fra virksomheder.

## STØJNIVEAU VED DE MEST BELASTEDE BOLIGER

Mest belastede boliger mærket på kortbilag 1b med position	Støjniveau dB(A)I	Vinkelangivelse og afstand i forhold til skyderetning skydeposition	
1	55	90°	140 m
2	49	200°	50 m
3	49	210°	50 m
4	50	230°	70 m
5	51	250°	100 m
6	67	280°	90 m
7	56	300°	120 m
8	62	320°	135 m
9	66	330°	170 m

**F. OPLYSNINGER OM AFFALD M.V.**

Der fremkommer tomme patronhylstre, som opsamles ved skydetids op-  
hør. Patronhylstrene afhændes efter behov til produkthandler.

Kuglefanget, der består af jord, renses eller udskiftes, når det  
kræves af hensyn til skydesikkerheden.

Der fremkommer herudover dagrenovation. Skytteforeningen er  
tilknyttet den almindelige dagrenovationsordning.

Der forekommer ikke nogen former for spildevand ved anlægget.  
Skytteforeningen har klubhus og indendørs skydebaner beliggende  
ca. 50 meter mod nordvest. I klubhuset forefindes toiletter til-  
sluttet det offentlige kloaksystem.

**G. OPLYSNINGER OM FORURENINGSBEGRÆSENDE FORANSTALTNINGER**

Skydebanen er omgivet af sidevolde og endevold med en højde af 3,5  
meter.

Der skydes fra Skydehus. Våbnenes åbning er i plan med skydehusets  
"facade". Skydehuset er forsynet med absorberende materiale på  
loft og vægge. Der er kun egentlige åbninger i skyderetningen.

Skydebanens 1. blænder nærmest skydehuset beklædes med lydabsorbe-  
rende materiale.

Tomme patronhylstre og rensset/udskiftet kuglefang bortskaffes ef-  
ter nærmere aftale med kommunen.

## H. EGENKONTROL

---

Der foretages journaloptegnelser som dokumentation for, at de faktiske skydetidspunkter har været i overensstemmelse med angivelserne i brugsskemaet, som tilsendes tilsynsmyndigheden forud for hver skydesæson. Journaloptegnelserne sendes til tilsynsmyndigheden efter skydesæsonens afslutning, og når kommunen eventuelt ønsker det.

MILJØTEKNISK VURDERING.
-------------------------

Denne miljøtekniske vurdering er bl.a. foretaget ud fra Miljøstyrelsens vejledninger nr. 1/1995 "Skydebaner" og nr. 2/1995 "Beregning og måling af støj fra skydebaner".

**BELIGGENHED.**

Skydebanens beliggenhed forholdsvis tæt på beboelse formodes ikke at give problemer, idet støjen fra skydning med salongeværer er meget lav. Støjniveauet omkring skydebanen er stærkt dæmpet pga. skydehus og ende- og sidevolde. Meget få mennesker vil generes af støjen fra skydebanen.

Området mellem den eksisterende bebyggelse og skydebanen er ved lokalplan 6 udlagt til erhvervsformål samt enkelte boliger, som har direkte tilknytning til den pågældende virksomhed. Støjgrænserne for skydning på skydebanen skal også overholdes ved boliger, som eventuelt opføres i dette område.

Med den nuværende omkringliggende bebyggelse er skydebanens beliggenhed god. Banens placering op til et område, hvor der kan bygges boliger er særdeles uheldig, da det kan blive meget svært, at dæmpe støjen fra skydning tilstrækkeligt ved nye boliger tæt på skydebanen.

**ANVENDELSESTID.**

I Miljøstyrelsens vejledning nr. 1/1995 "Skydebaner" står der bl.a., at den tilladte anvendelsestid er afhængig af støjniveauet fra banen.

Støjniveauet fra Ravnsborg Skytteforenings skydebane er ved den mest belastede bolig 66 dB(A)I.

I Skytteforeningens ansøgning er det angivet, at boligen beliggende på Nordlundevej, i en afstand af 90 meter og 280° i forhold til skyderetningen (position 6 på bilag 1b) belastes med 67 dB(A)I. På arealet mellem Skydebanen og boligerne i position 6 og 7 (Nordlundevej) ligger bygningerne fra De Danske Sukkerfabrikkers tidligere saftstation.

I Skytteforeningens støjberegninger er der ikke regnet med støj-dæmpning fra ovennævnte bygninger. M&L vurderer, at boligerne på Nordlundevej bag den gamle saftstation ikke belastes med et nævneværdigt støjniveau fra skydebanen.

Den tidligere saftstation benyttes i dag af Ravensborg Produktionshøjskole. Der er ikke tale om beboelse, men om arbejdende værksteder. Støjniveauet ved produktionsskolen skal derfor ikke begrænse skydebaneanlæggets anvendelsestider.

Støjniveauet fra den eksisterende skydebane er nedbragt til et så lavt niveau, at skydebanen kan tildeles de tidligere godkendte tre aftenskydninger og lørdagsskydning ud fra skydebanevejledningens retningslinier for nye skydebaner. Skydebanen skal derfor tildeles flest mulige anvendelsestider ud fra retningslinierne for nye skydebaner, så Skytteforeningen får mulighed for at udvide skydeaktiviteten uden at skulle ansøge ny miljøgodkendelse.

Nye skydebaner, hvor det beregnede støjniveau ved den mest støjbelastede bolig er indtil 66 dB(A)I, kan i henhold til Miljøstyrelsens vejledning tildeles dagkydning alle ugens hverdage (mandag-lørdag) og aftenskydning på tre hverdage (mandag-fredag).

Herudover kan der afvikles 4 stævner/kurser/øvelser (skydning i 2 dage i samme weekend) i perioden maj-august og 4 stævner/kurser/øvelser i perioden september-april. Stævner/kurser/øvelser skal afvikles inden for tidsrummet lørdag kl. 09.00-20.00 og søndag kl. 09.00-18.00.

./.

Anvendelsestider for nye skydebaner ses i bilag 2a og 2b.

Det vurderes, at skydebaneanlægget ikke vil blive brugt alle de dage, godkendelsen giver mulighed for. Skytteforeningen skal forud for hver skydesæson meddele tilsynsmyndigheden på hvilke tidspunkter, der indenfor de tilladte anvendelsestider påregnes skydning i den kommende sæson. Det vurderes, at kalenderåret kan opdeles i to skydesæsoner (1. maj - 31. august og 1. september - 31. marts). Det foreslås, at sæsonplanen skal være tilsynsmyndigheden i hænde senest 4 uger før sæsonstart - d.v.s. senest henholdsvis den 2. april og 4. august. Hvis Skytteforeningen ønsker det, kan der indsendes meddelelse om et helt års skydning (1. maj - 30. april). Sæsonplanen skal i så fald være tilsynsmyndigheden i hænde senest den 2. april.

Det vurderes, at afholdelse af stævner giver et øget aktivitetsniveau på og omkring banen. Afholdelse af stævner skal derfor offentliggøres overfor omkringboende ved annoncering i den lokale ugepresse inden sæsonens begyndelse.

#### **STØJBEREGNING.**

Skydetiden tildeles ud fra beregnede støjniveauer ved omkringliggende boliger. Støjniveauer er beregnet ud fra afstande og vinkler til boliger, højde af jordvolde m.v. Det vurderes, at jordvolde kan synke sammen, hvorved den støjdæmpende virkning mindskes eller forsvinder. Det er derfor M&L's opfattelse, at tilsynsmyndigheden efter en vurdering af støjniveauet og de fysiske forhold i omgivelserne skal kunne kræve en ny beregning af støjniveauet til dokumentation for overholdelse af støjvilkåret. Derfor foreslås, at

den ansvarlige for skydebanen skal lade udføre og bekoste beregninger af støjniveauet, hvis tilsynsmyndigheden finder det påkrævet. Beregningerne skal udføres i.h.t. Miljøstyrelsens vejledning nr. 2/1995 "Beregning og måling af støj fra skydebaner". Beregningerne skal udføres senest 3 måneder efter kravet er skriftligt fremsat.

#### **AFFALD.**

Almindelig dagrenovation indsamles efter hver skydedag og bortskaffes via kommunens renovationsordning. Affald må ikke opbevares eller afbrændes på skydebanen.

Tomme patronhylstre har genbrugsværdi. Hylstrene forventes derfor opsamlet efter hver skydedag og afleveret til genbrug.

Projektiler opfanges i endevoldens kuglefangsmateriale, som udskiftes/renses efter behov. Ved udskiftning/rensning af fyldet i skydebanens endevold eller ved ophør af brug af banen, foreslås det, at fyldet/projektilerne skal bortskaffes til produkthandler, Kommunekemi eller kontrolleret losseplads.

Det foreslås, at der i godkendelsesvilkårene skal kræves, at bortskaffelsen af patronhylstre, projektiler og fyld fra endevolden skal aftales med tilsynsmyndigheden, således at bortskaffelsen altid sker på den mest miljørigtige måde i overensstemmelse med Kommunens affaldsregulativ.

#### **RENERE TEKNOLOGI.**

Der findes p.t. ikke renere teknologi, som kan nedbringe affaldsmængden eller støjniveauet fra skydningen. Det vurderes, at det ved en eventuel fremtidig anmeldelse af ændringer eller udvidelser skal dokumenteres, at disse bygger på anvendelsen af den mindst forurenende teknologi, der eksisterer på det pågældende tidspunkt.

#### **EGENKONTROL.**

Det foreslås, at der i godkendelsesvilkårene skal medtages et vilkår om egenkontrol, for at kunne følge skydebanens anvendelsestid og aktivitet - d.v.s. et vilkår om indretning af en driftsjournal, hvori der efter aftale med tilsynsmyndigheden som minimum noteres:

- \* skydetidspunkter (dato og klokkeslet)

Det foreslås, at driftsjournalen til ethvert tidspunkt skal være tilgængelig for tilsynsmyndigheden, og at kopi af journalen skal tilsendes tilsynsmyndigheden, når dette ønskes - dog to gange årligt senest 4 uger efter afslutningen af en halvårssæson. Hvis

Skytteforeningen vælger at indsende meddelelser om fremtidig skydning for et helt år (1. maj - 30. april), skal kopi af journalen sendes én gang årligt senest den 30. maj.

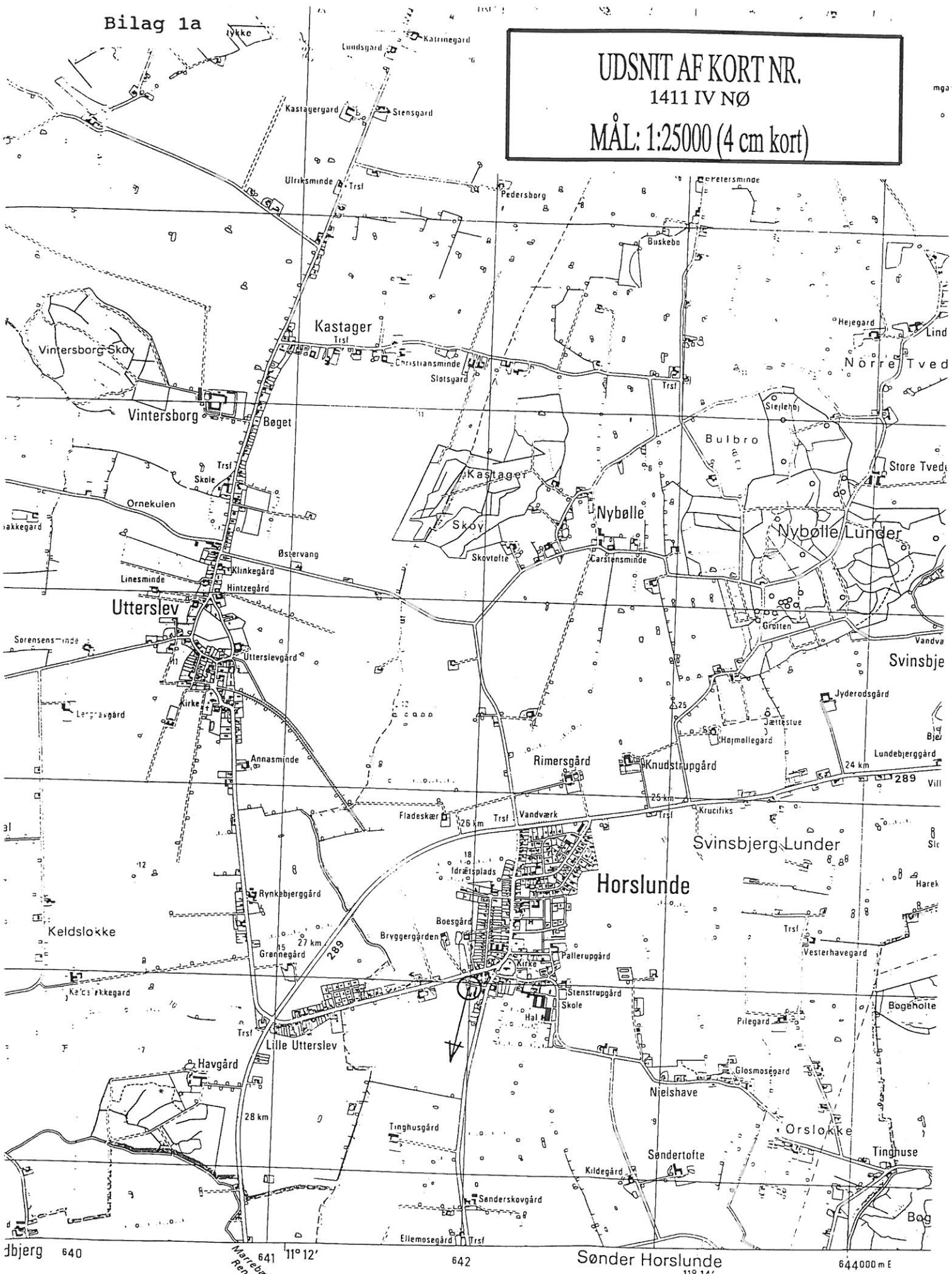
Sammenfattende konkluderes det, at skiveskydningsbanen kan drives under overholdelse af de vilkår, der er stillet i ovennævnte miljøgodkendelse.

Miljø- og Levnedsmiddelkontrollen, den 22. oktober 1996.



Lynge Christiansen  
miljøtekniker

**UDSNIT AF KORT NR.  
1411 IV NØ  
MÅL: 1:25000 (4 cm kort)**



dbjerg 640      641      642      Sønder Horslunde      644000 m E  
 11° 12'      11° 14'

© Copyright Geodætis  
 Trykt ved Geodætis

Geografisk længde og bredde og UTM-nettet er baseret på Europæisk Datum  
 Sorte tal i kortrammen angiver koordinater til 1 km-nettet UTM zone 32  
 De tre sidste cifre er udeladt

Zone 32

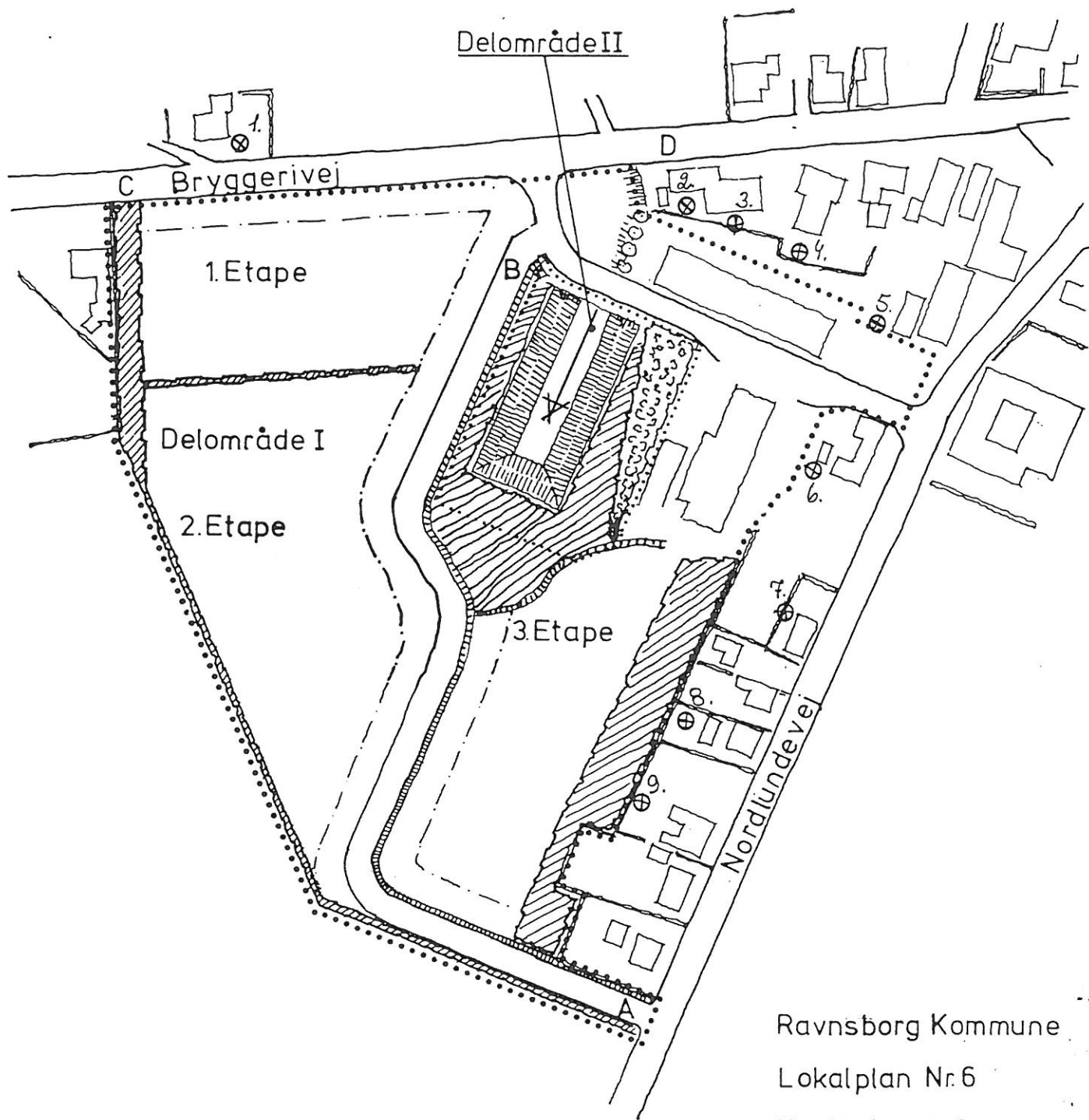
GN ..... Netnord  
 \* ..... Sand nord



ZONEBETEGNELSE      KORTREFERENCER PÅ DETTE BLAD

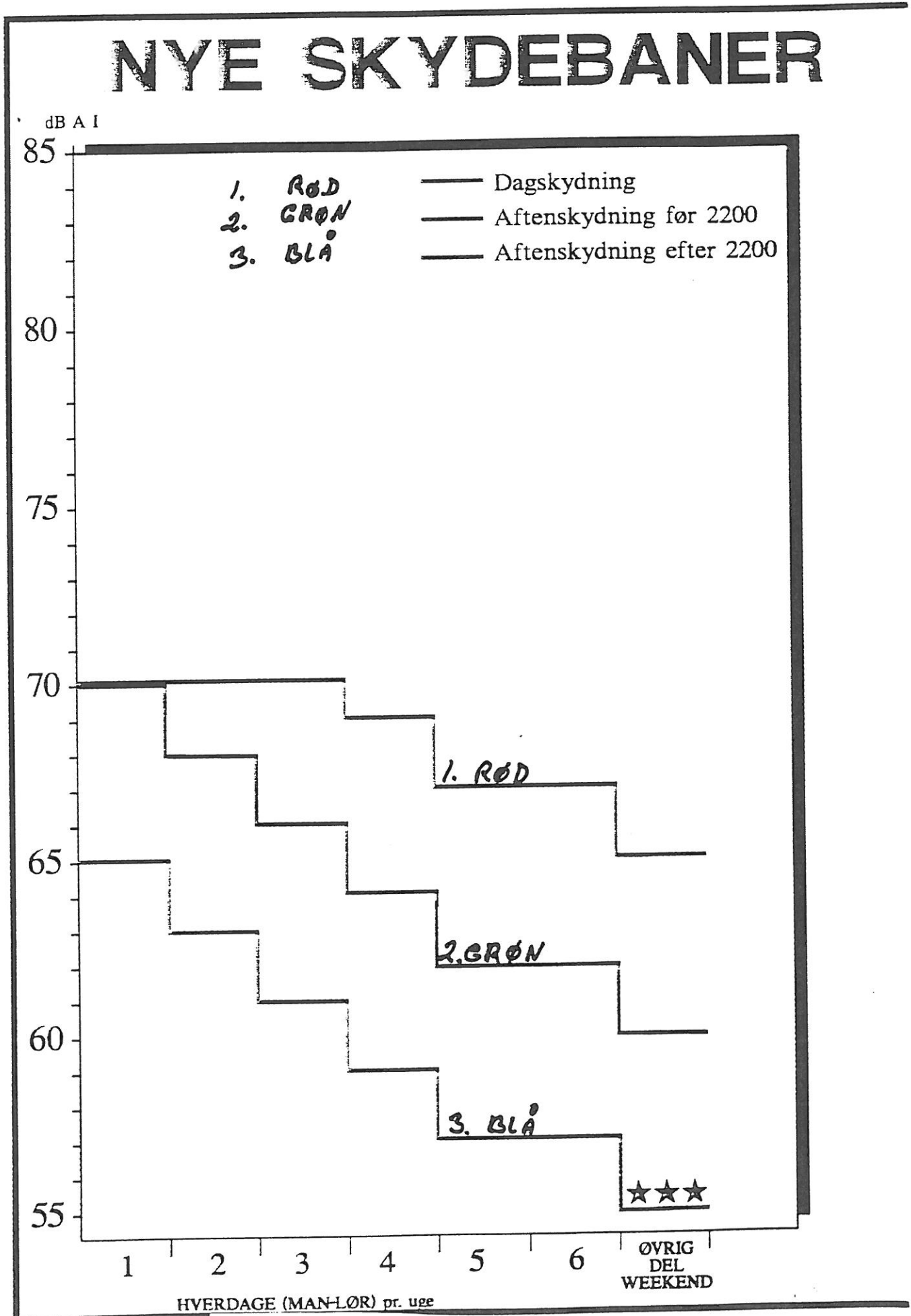


- ..... Områdegrænse
- ..... Delområdegrænse
- — — Byggelinie
- ▨ Sti
- ▩ Ny Beplantning
- ▧ Ekst. Beplantning



Ravnsborg Kommune  
Lokalplan Nr.6  
Kortbilag Nr.2  
1:2000  
Oktober 1984  
**DE DANSKE  
SKYTTEFORENINGER**  
Vingstedvej 27

Figur 3



### Kommentarer til Figur 3

*Anvendelsestid  
for nye skydebaner*

UGE- DAG	PERIODE MAJ-AUGUST			PERIODE SEPTEMBER-APRIL		
	DAG	AFTEN før 2200	AFTEN efter 2200	DAG	AFTEN før 2200	AFTEN efter 2200
Mandag - fredag	0700-1800	1800-2200	2200-2400	0700-2000	2000-2200	2200-2400
Lørdag	0900-1600			0900-1600		
Lørdag (ØDW)	1600-2000	2000-2200	2200-2400	1600-2000	2000-2200	2200-2400
Søndag (ØDW)	0900-2000	2000-2200	2200-2400	0900-2000	2000-2200	2200-2400

ØDW = Øvrig del weekend

*Bemærkninger  
til figur 3*

\*\*\* Afhængig af omliggende bebyggelses omfang og karakter kan skydningen tillige udstrækkes til at omfatte hverdage kl. 2400-0700.

*Stævner /  
kursus / øvelser*

Ud over de viste tidsmæssige begrænsninger kan der i perioden maj-august afvikles 4 stævner/kursus/øvelser (skydning i 2 dage i samme weekend) og i perioden september-april 4 stævner/kursus/øvelser.

Stævner/kursus/øvelser i weekenden skal afvikles inden for tidsrummet lørdag kl. 0900-2000 og søndag kl. 0900-1800.

Kilde: Vejledning fra Miljøstyrelsen, nr. 1/1995, Skydebaner.