



HOLSTEBRO
KOMMUNE

KIRKESTRÆDE 11 · 7500 HOLSTEBRO

www.ho



JØRGEN THEDE
Ryttergårdsvej 4
6990 Ulfborg

Dato: 20-07-2018
Sagsnr.: 09.17.17-P19-6-18
Henv. til: Allan E. Clausen
Natur og Miljø
Direkte tlf.: 96 11 7820
Afdeling tlf.: 96 11 75 57
naturogmiljo@holstebro.dk

§ 16b MILJØTILLADELSE

af kvægbruget

Sognegårdsvej 2, 6990 Ulfborg
Beliggende på matr. nr. 22a Husby By, Husby



MILJØTILLADELSE MEDDELT I HEN-
HOLD TIL LOV NR. 256 AF 21. MARTS
2017 OM HUSDYRBRUG OG ANVEN-
DELSE AF GØDNING M.V.



Indholdsfortegnelse

INDHOLDSFORTEGNELSE	2
STAMBLAD FOR VIRKSOMHEDEN	3
VÆR OPMÆRKSOM PÅ.....	4
IKKE TEKNISK RESUMÉ	5
MEDDELELSE OM MILJØTILLADELSE	6
MILJØGODKENDELSENS VILKÅR	7
BASISOPLYSNINGER	7
INDRETNING OG DRIFT.....	7
ANLÆG OG BYGNINGER	7
BELIGGENHED OG LANDSKABELIGE HENSYN	7
LUGT	8
ØVRIGE GENER	8
MILJØTEKNISK BESKRIVELSE OG VURDERING	10
BASISOPLYSNINGER	10
INDRETNING OG DRIFT.....	10
ANLÆG OG BYGNINGER	10
BELIGGENHED OG LANDSKABELIGE HENSYN	11
AMMONIAK	12
LUGT	14
ØVRIGE GENER	16
FØLGEVIRKNINGER	18
BAT.....	18
GRÆNSEOVERSKRIDENDE VIRKNINGER	18
OFFENTLIGGØRELSE OG GENERELLE FORHOLD	19
KLAGEVEJLEDNING	19
OFFENTLIGGØRELSE.....	19
BILAG	21
BILAG 1 – HUSDYRBRUGETS BELIGGENHED.....	21
BILAG 2 – SITUATIONSPLAN	22
BILAG 3 – PLANMÆSSIGE FORHOLD	23

**Stamblad for virksomheden**

Meddelelsesdato:	20-07-2018
Husdyrbrugets navn, jf. CVR	Jørgen Thede
CVR-nr. / P-nr. / CHR-nr	17530348 / 1001306672 / 97099
Husdyrbrugets adresse	Sognegårdsvej 2, 6990 Ulfborg
Husdyrbrugets ejer(e)	Jørgen Thede
Husdyrbrugets telefonnumre	2299 6357
Husdyrbrugets e-mail	joergen@thede.dk
Ejendomsnummer	180161
Matrikel	22a Husby By, Husby
Husdyrbrugets konsulent	Lotte Stilling Nielsen, Lemvigegnens Landboforening, Tlf. 9663 0556, e-mail: lsn@lemvig-landbo.dk
Godkendelses- og tilsynsmyndighed	Holstebro Kommune, Natur og Miljø, Kirkestræde 11, 7500 Holstebro, e-mail: naturogmiljo@holstebro.dk , Tlf. 96117563

**Vær opmærksom på**

Udnyttelse	Afgørelsen om miljøtilladelse anses for at være taget i brug ved meddelelse
Kontinuitetsbrud	Husdyrbruget er omfattet af reglerne om kontinuitetsbrud.
Retsbeskyttelse	I 8 år efter offentliggørelse er afgørelsen om miljøtilladelse omfattet af retsbeskyttelse.
Samdrift	Husdyrbruget er et selvstændigt husdyrbrug og har samdrift med bedriften der ligger på Ryttergårdsvej 4, 6990 Ulfborg
Andre love og tilladelser	Denne tilladelse omfatter ikke andre tilladelser.
Samtidighed i afgørelser	Der er ikke søgt om andre tilladelser eller godkendelser, afledt af miljøbeskyttelsesloven, i forbindelse med ansøgning om miljøtilladelse.



Ikke teknisk resumé

Holstebro Kommune har den 16-04-2018 modtaget ansøgning om miljøtilladelse til Sognegårdsvej 2, 6990 Ulfborg.

Husdyrbruget har et produktionsareal på mere end 100 m² (425 m²) og er ikke omfattet af lovens § 16a. Husdyrbruget ønsker at være godkendt til et produktionsareal og ikke kun have en produktions tilladelse til antal dyr og dyretype, eftersom husdyrbruget drives i samdrift med Ryttergårdsvej 4, 6990 Ulfborg. Produktionsarealet og staldsystem ændrer sig ikke fra nudrift til ansøgt drift. Husdyrbruget er omfattet af § 16b i Lov om husdyrbrug og anvendelse af gødning m.v.¹

Husdyrbruget fik d. 18-11-2013 en skift i dyretype efter dagældende husdyrgodkendelsesbekendtgørelses § 31. Skift i dyretype omhandlede en omlægning fra slagtesvineproduktion til kvier og malkekvæg. Omlægningen medførte et fald i lugt- og ammoniakemission.

Eksisterende produktionstilladelse erstattes ved meddelelse af denne miljøtilladelse.

Holstebro Kommune vurderer, at husdyrbruget har truffet de nødvendige foranstaltninger til at forebygge og begrænse forureningen ved anvendelse af bedste tilgængelige teknik, og at husdyrbruget i øvrigt kan drives på stedet uden at påføre omgivelserne forurening, som er uforenelig med hensynet til omgivelsernes sårbarhed og kvalitet.

Husdyrbrugets forenelighed med naturområdets sårbarhed og kvalitet er desuden vurderet og sammenfattende vurderes det, at områdernes integritet ikke ødelægges af husdyrbrugets drift.

På baggrund af ovenstående vurderer kommunen, at husdyrbruget kan drives uden væsentlige gener for omgivelserne og risiko for forurening, såfremt vilkårene i denne miljøtilladelse overholdes.

¹ Lov nr. 256 af 21. marts 2017 om husdyrbrug og anvendelse af gødning m.v.



Meddelelse om miljøtilladelse

På baggrund af de foreliggende oplysninger i ansøgningen og den miljøtekniske beskrivelse og vurdering meddeler Holstebro Kommune hermed miljøtilladelse til det ansøgte produktionsareal på i alt 425 m², på husdyrbruget matr. nr. 22a Husby By, Husby, beliggende Sognegårdsvej 2, 6990 Ulfborg, med de stillede vilkår.

Husdyrbruget har et produktionsareal på 425 m² og en samlet ammoniakemission på 531 kg NH₃-N. Husdyrbruget er derfor omfattet af § 16b i Lov om husdyrbrug og anvendelse af gødning m.v. Husdyrbruget er ikke omfattet af reglerne for IED, jvf. IE-direktivet.

Miljøtilladelsen gælder kun for det ansøgte. Der må ikke ske udvidelse eller ændring i produktionsarealet, herunder staldafsnit og gødningsopbevaringsanlæg, før ændringen er anmeldt eller godkendt af Holstebro Kommune.

På Holstebro Kommunes vegne

Allan E. Clausen
Biolog



Miljøtilladelsens vilkår

Basisoplysninger

Dokumentation

1. Husdyrbruget skal etableres og drives, som det er beskrevet i ansøgningen og de supplerende oplysninger, og som det er sammenfattet i miljøtilladelsens miljøtekniske beskrivelse og vurdering, medmindre vilkårene i denne miljøtilladelse eller senere afgørelser foreskriver andet.
2. På tilsynsmyndighedens forlangende skal husdyrbruget dokumentere overholdelse af denne miljøtilladelsens vilkår. Opgørelse af f.eks.:

- affaldsregistrering og -bortskaffelse

skal efter anmodning kunne fremlægges for tilsynsmyndigheden. Der skal på forlangende fremvises dokumentation herfor for de seneste fem år.

Ansøger og ejerforhold

3. Ændringer i ejerforhold eller ændringer i, hvem der er ansvarlig for driften, skal meddeles til kommunen senest 14 dage efter at ændringen har fundet sted.

Indretning og drift

Det ansøgte produktionsareal

4. Husdyrbruget har maksimalt tilladelse til følgende produktionsareal:

Staldanlæg	Dyretype og staldsystem	Produktionsareal (m ²)
Stald	Alle kvæg; Dybstrøelse	425

Dyreholdet skal etableres i det staldanlæg, der er angivet som ansøgt.

Anlæg og bygninger

Opbevaring af husdyrgødning

5. Der må ikke placeres markstakke med komposteret dybstrøelse på lavbundsarealer.

Driftsforstyrrelser eller uheld

6. Beredskabsplanen skal være kendt af alle personer, der arbejder på husdyrbruget og skal ophænges synligt, hvor den er let at komme til. Beredskabsplanen skal indeholde et selvstændigt afsnit, der beskriver, hvordan et evt. gylleuheld håndteres (Se bilag 5).
7. Beredskabsplanen skal kunne udleveres til evt. indsatsleder/miljømyndighed ved gylleuheld.

Beliggenhed og landskabelige hensyn

8. Der skal til stadighed være skærmende beplantning mod nabobeboelser på Sognegårdsvej 2A, Sognegårdsvej 4 og Sognegårdsvej 6.



9. I alle dybstrøelsesafsnit skal der strøs halm eller andet tørstof i mængder, der sikrer, at dybstrøelsesmåtten altid er tør i overfladen.

Lugt

Rengøring af staldanlæg

10. Der skal til stadighed opretholdes en god staldhygiejne, herunder rene stalde og fodringsanlæg.

Gødningshåndtering

11. Håndtering, herunder, pumpning, omrøring og udkørsel af gylle skal foregå på hverdage indenfor almindelig arbejdstid (kl. 07.00-18.00). Sæsonbetonet arbejde kan i rimeligt omfang foregå uden for dette tidsrum.

Øvrige gener

Transport

12. Transport til og fra ejendommen skal af hensyn til støj- og støvgener foregå ved hensynsfuld kørsel.
13. Transport med husdyrgødning skal, så vidt det er muligt, ske uden om bymæssig bebyggelse.
14. Af hensyn til omboende må den daglige transport kun finde sted i tidsrummet mellem kl. 07.00 og 18.00. Sæsonbetonet transport samt enkeltstående transporter kan i rimeligt omfang foregå uden for dette tidsrum.

Støj

15. Støjbidraget fra staldene sammenlagt med bidraget fra husdyrbrugets øvrige aktiviteter, målt udendørs, må ved nabobeboelse* ikke overstige nedenfor anførte værdier.

Dag	Kl. 07-18	55 dB(A)	(8 timer)
Aften	Kl. 18-22	45 dB(A)	(1 time)
Nat	Kl. 22-07	40 dB(A)	(1/2 time)
Lørdag	Kl. 07-14	55 dB(A)	(7 timer)
Lørdag	Kl. 14-22	45 dB(A)	(4 timer)
Søn- og helligdag	Kl. 07-22	45 dB(A)	(8 timer)

*) Ved nabobeboelse defineres som opholdsarealer ved nærmeste nabo. Ved tvivlsspørgsmål er det tilsynsmyndigheden, der definerer, hvor støjgrænsen gælder. Støjbidraget (bortset fra maksimalværdien) måles som det ækvivalente, konstante, korrigerede støjniveau i dB(A) (re. 20 µPa). Tidsintervallerne i parenteserne angiver midlingstiden inden for den pågældende periode.

Såfremt der skulle opstå gener for de omkringboende, eller såfremt Holstebro Kommune finder det nødvendigt, kan der kræves udført støjmålinger/beregninger efter nærmere definerede anvisninger, så det kan godtgøres, at støjgrænserne overholdes og om at driftstiden for de forskellige støjkilder kan reguleres. Jf. desuden vilkår om handleplaner.

Støv

16. Driften må ikke medføre væsentlige støvgener uden for husdyrbrugets eget areal. Væsentlighed skønnes af Holstebro kommune. Jf. desuden vilkår om handleplaner.



Lys

17. Belysningen i staldanlæggene skal dæmpes efter kl. 22.00.

Restvand og spildevand

18. Befæstede arealer omkring husdyrbrugets bygninger skal altid holdes rene for affald, foderrester, gødningspild m.v., således, at der ikke er risiko for udvaskning af organisk materiale og næringsstoffer til vandløb, grøfter og dræn ved overfladeafstrømning.

Fluegener

19. Der skal på ejendommen foretages en effektiv fluebekæmpelse i overensstemmelse med retningslinjerne fra Aarhus Universitet, Institut for Agroøkologi (Retningslinjer for fluebekæmpelse på og omkring gårde med husdyr).

Handleplaner ved uforudsete gener

20. Hvis Holstebro Kommune vurderer, at eventuelle klager om støj-, lugt-, flue-, støv-, og/eller lysgener er væsentlige og større end der forventes i miljøvurderingen, skal husdyrbruget udarbejde en handlingsplan og eftervise, at de stillede krav er overholdt. Handlingsplanen skal godkendes af Holstebro Kommune.

Er kravene ikke overholdt kan kommunen kræve, at der skal indgives og gennemføres projekt for afhjælpende foranstaltninger. Alle udgifter i forbindelse med et sådant projekt afholdes af husdyrbruget.



Miljøteknisk beskrivelse og vurdering

Basisoplysninger

Ansøger og ejerforhold

Jørgen Thede ejer og driver husdyrbruget på Sognegårdsvej 2, 6990 Ulfborg under CVR nr. 17530348. Husdyrbruget drives i samdrift med Ryttergårdsvej 4, 6990 Ulfborg, der er beliggende i en afstand af ca. 750 m. Den drifts- og miljøansvarlige på husdyrbruget er Jørgen Thede. Den drifts- og miljøansvarlige har pligt til at informere personer og virksomheder, der arbejder på husdyrbruget om miljøtilladelsens vilkår for den del af driften, som de arbejder med.

Der stilles vilkår om, at hvis der sker ændringer af ejerforhold, eller hvem der er ansvarlig for husdyrbruget, skal dette meddeles til Holstebro Kommune inden for 14 dage.

Indretning og drift

Det ansøgte produktionsareal

Skema 1 angiver de ansøgte produktionsarealer, med tilhørende staldsystemer og miljøteknologier:

Skema 1. Produktionsareal og miljøteknologi.

Staldanlæg	Dyretype og staldsystem	Størrelse (m ²)	Produktionsareal (m ²)	Miljøteknologi*
Stald	Alle kvæg; Dybstrøelse	426	425	Ingen.

Anlæg og bygninger

Husdyrbrugets anlæg og bygninger

Der etableres ikke nye stalde eller anlæg i forbindelse med miljøtilladelsen. Husdyrbrugets eksisterende anlæg fremgår af nedenstående skema og bilag 1.

Skema 2. Beskrivelse af anlæg og størrelse

	Anlæg	Størrelse
1	Kostald	426 m ²
2	Gyllebeholder	1.500 m ³

Opbevaring af husdyrgødning

En stor del af dybstrøelsen køres direkte i marken. Jørgen Thede ejer endvidere Staby Kirkevej 21, 6990 Ulfborg, hvor en del af dybstrøelsen transporteres til, hvorfra det udbringes på omkringliggende arealer.

Holstebro Kommune stiller vilkår om, at dybstrøelse ikke må placeres i markstak på lavbundsarealer for at sikre, at evt. udstrømning af saft fra markstakken kan omsættes i jordlaget uden risiko for nedsivning til grundvand.

Husdyrbrugets gyllebeholder bruges som opbevaringskapacitet for gylle produceret på Ryttergårdsvej 4, 6990 Ulfborg.



Ensilageanlæg og opbevaring af ensilage i markstak

Der opbevares ikke ensilage på husdyrbruget, men transporteres fra Ryttergårdsvej 4, 6990 Ulfborg. Forhold vedr. foder håndteres i § 16b miljøtilladelse på Ryttergårdsvej 4, 6990 Ulfborg.

Driftsforstyrrelser eller uheld

Gylleuheld

Gyllebeholderen er beliggende ca. 80 m fra Krog Bæk (Se bilag 2). Det skråner 2 grader over de 80 m mod Krog Bæk.

Hvis gyllebeholderen springer læk vil gyllen løbe mod vandløbet. Eftersom gyllebeholderen ligger mindre end 100 m fra vandløb, skal der være monteret en gyllealarm. Holstebro Kommune vurderer dog, at der skal udarbejdes en beredskabsplan, der beskriver, hvordan et evt. gylleuheld håndteres.

Det er Holstebro Kommunes opfattelse, at en beredskabsplan er til stor hjælp for landmanden samt ansatte, såfremt der skulle ske et uheld.

Beredskabsplanen giver landmanden en mulighed for at gennemgå bedriften og foretage en risikovurdering af, hvorvidt der skal ændres på indretning og drift således, at risikoen for forurening i forbindelse med uheld minimeres.

Der stilles vilkår om, at beredskabsplanen skal indeholde et selvstændigt afsnit om afhjælpende foranstaltninger ved gylleudslip.

Beliggenhed og landskabelige hensyn

Lokalisering og planmæssige forhold

Bedriften ligger cirka 40 m øst, nordøst for kommunalplanlagt boligområde i Husby. Stalden er beliggende ca. 65 m fra boligområdet. Husdyrbruget beliggenhed fremgår af bilag 1.

Zonestatus: Husdyrbruget er placeret i landzone.
Lokalplan: Der er ikke udarbejdet lokalplan for landzoneområdet.
Kommuneplan: Husdyrbruget er beliggende i jordbrugsområde.

Skema 3. Lokalisering og planmæssige forhold.

Afstand fra staldanlæg og lign. til nærmeste nabo, byzone m.v.:	Afstand
Nærmeste nabobeboelse (Sognegårdsvej 4) – krav 50 meter	75 m
Eksisterende eller, ifølge kommuneplanens rammedel, fremtidigt byzone- eller sommerhusområde [Vester Husby] (krav 50 m)	>1.000 m
Område i landzone, der i lokalplan er udlagt til boligformål, blandet bolig og erhverv eller til offentlige formål med henblik på beboelse, institutioner, rekreative formål og lignende [Lokalplan nr. 69 for et boligområde ved Sognegårdsvej i Husby] (krav 50 m)	Ca. 245 m

Afstand fra hele husdyranlæg og gødningsopbevaringsanlæg til naturområder:	Afstand
Kategori 1-natur (krav 10 m) Ammoniakfølsomme naturtyper beliggende <u>inden for</u> internationale naturbeskyttelsesområder	>1.500 m
Kategori 2-natur (krav 10 m) Ammoniakfølsomme naturtyper, beliggende <u>uden for</u> internationale naturbeskyttelsesområder	>1.500 m



Samlet vurdering

Det vurderes, at husdyrbruget opfylder afstandskravene i Husdyrbrugsloven, jf. §6, 7 og 8.

Landskabelige og kulturhistoriske områder

Der bygges ikke nyt i forbindelse med denne tilladelse. Holstebro Kommune vurderer, at der er tilstrækkelig med afskærmende beplantning omkring husdyrbruget. Holstebro Kommune stiller vilkår til sikring af afskærmende beplantning mod nærmeste naboer.

Eftersom der ikke bygges nyt, vurderes der ikke nærmere på de landskabelige og kulturhistoriske områder.

Ammoniak

Ammoniak

Jf. ansøgningsskema er husdyrlovens generelle beskyttelsesniveau for ammoniak overholdt.

Den samlede ammoniakfordampning fra anlægget forventes at være på 531 kg N /år, hvilket er uændret ift. nudriften. D. 18-11-2013 fik husdyrbruget en afgørelse om skift i dyretype efter dagældende husdyrgodkendelsesbekendtgørelses § 31. Afgørelsen omhandlede en omlægning fra slagtesvin til malkekvæg og kvier på dybstrøelse. I den forbindelse faldt ammoniakfordampningen beregningsmæssigt med 680 kg. N/år, som følge af ændringen. På den baggrund er der i forbindelse med denne udarbejdelse af denne miljøtilladelse ikke beregnet på 8 årsdriften, da ammoniakfordampningen er faldet markant i forbindelse med omlægningen fra svin til kvæg i 2013.

Holstebro Kommune vurderer, at da der i løbet af de sidste 8 år ikke er sker en merbelastning fra husdyrbruget.

Ammoniakfølsomme naturtyper indenfor Natura 2000 (kategori 1 natur)

De nærmest liggende Natura 2000-områder i forhold til ejendommen er EF-habitatområde nr. 197 Husby Klit samt EF-habitatområde nr. 188 Husby Sø og Nørresø.

Mindsteafstanden hertil er hhv. 2,6 og 1,3 kilometer.

Beregninger viser for begge Natura 2000-områder en kvælstofdeposition på 0,0 kg N/ha/år fra den samlede ejendom efter driftsændringerne.

Holstebro Kommune venter ingen negativ effekt af kvælstofemissionen fra ejendommen på de nærmest liggende Natura 2000-områder.

Større ammoniakfølsomme naturområder udenfor Natura 2000 (kategori 2 natur)

Sydvest for ejendommen i en afstand af ca. 2,6 kilometer fra bygningerne er registreret et flere hundrede ha stort hedeareal i Husby Klit. En betydelig del heraf ligger udenfor den ovennævnte Natura 2000-område og er dermed det nærmest liggende naturareal, der er omfattet af reglerne for kategori 2 natur.

Beregninger viser en højeste totaldeposition i dette område på 0,0 kg N/ha/år, og reglerne for kategori 2 natur er dermed overholdt.

Holstebro Kommune venter ingen negativ effekt af kvælstofemissionen fra ejendommens drift på de nærmest liggende områder med kategori 2 natur.

Ammoniakfølsomme naturområder i øvrigt (kategori 3 natur)

Det nærmeste §3-naturområde i forhold til ejendommen, som kan tænkes at være omfattet af reglerne for kategori 3 natur, er et lille moseområde ca. 900 meter nord for ejendommen.

Beregninger viser her en kvælstofdeposition på 0,0 kg N/ha/år fra den samlede ejendom.



Indenfor ca. 600 meter fra ejendommen er registreret tre områder med potentielt ammoniakfølsom skov. Der er foretaget depositionsregninger til det ene område, og her er beregnet en kvælstofdeposition på 0,0 kg N/ha/år fra den samlede ejendom.

Reglerne for kategori 3 natur er således overholdt.

Samlet vurdering

Holstebro Kommune vurderer, at kravene om maksimalt tilladt totaldeposition på kategori 1- og kategori 2-natur er overholdt.

Holstebro Kommune vurderer, at der ikke er grundlag for at skærpe kravene til ammoniak mere-missionen, under hensyn til andre omkringliggende ammoniakfølsomme naturområder såsom ammoniakfølsomme skove, kategori 3-natur og §3 natur.

Bilag IV-arter

I habitatdirektivets bilag IV er opført en række arter, som skal sikres en streng beskyttelse i deres naturlige udbredelsesområde også udenfor de udpegede Natura 2000-områder. Det indebærer for dyrearternes vedkommende bl.a. at yngle- og rasteområder ikke må beskadiges eller ødelægges og for planternes vedkommende, at arterne bl.a. ikke må lide skade.

Ud fra "Håndbog om dyrearter på habitatdirektivets bilag IV" samt Holstebro Kommunes øvrige kendskab til området og arterne, vurderes det, at følgende arter og grupper fra habitatdirektivets bilag IV (strengt beskyttede arter) kunne tænkes at forekomme i nærområdet til husdyrbruget.

Følgende arter og artsgrupper fra habitatdirektivets bilag IV (strengt beskyttede arter) kunne tænkes at forekomme i Holstebro Kommune:

Småflagermus: Forekommer næsten overalt i Vestjylland, men vil ikke blive negativt påvirket af projektet.

Birkemus: Arten er ikke registreret i området.

Odder: Lever udbredt i Vestjylland, men er med sin levevis næppe truet af projektet.

Markfirben: Holstebro Kommune har ikke kendskab til forekomster nær ejendommen.

Stor vandsalamander, løgfrø, spidssnudet frø og strandtudse: Ingen af disse er registreret nær ejendommen.

Grøn kølleguldsmed: Forekommer udbredt i Storå, men vil ikke blive negativt påvirket af projektet.

Vandranke: Vokser nær Felsted Kog og i Husby Sø, men i betydelig afstand fra ejendommen.

Gul stenbræk: Holstebro Kommune rummer mindst 3 paludella-væld, hvor arten kan tænkes at forekomme, men den er trods eftersøgninger ikke fundet her i nyere tid.



Lugt

Mange forhold har betydning for lugt. Ud over arten er det eksempelvis staldindretning, ventilationssystem, strøelse, gødningshåndtering, fodring, drikkevandssystem samt hygiejne i stalden.

Lugt fra minkhaller og stalde udgør et særligt problem, som der ikke fuldt ud tages højde for ved lovens minimumskrav til afstande mellem stald og naboejendomme. Lugt regnes og beskrives i lugtenheder, der kaldes odour units (OUe). Der er en sammenhæng mellem antallet af lugtenheder, og den måde lugt opfattes.

Opfattelsen af lugt kan variere fra menneske til menneske, men helt overordnet, så svarer 1 lugtenhed (OUe) til grænsen for, hvornår lugten kan erkendes i et laboratorium. Ved 3 lugtenheder er det muligt, at genkende lugttypen som f.eks. svinelugt. Ved 5 lugtenheder kan lugten med sikkerhed bestemmes, mens lugten ved 10 lugtenheder er en tydelig lugt, der i tilfælde af f.eks. svine-lugt kan opfattes som ubehagelig.

Der er 3 forskellige genegrænser, som skal overholdes, før der kan meddeles miljøtilladelse. I byzone er grænsen sat til 5 OUe, for samlet bebyggelse er grænsen 7 OUe, mens den for enkeltboliger uden landbrugspligt er på 15 OUe.

Kumulation af lugt

Der ligger ikke andre husdyrbrug nærmere end:

- 300 meter fra eksisterende eller fremtidig byzone- eller sommerhusområde eller i et område i landzone, der er udlagt til boligformål, blandet bolig og erhvervsformål eller til offentlige formål med henblik på beboelse, institutioner, rekreative formål og lign.
- 300 meter fra beboelsesbygninger i samlet bebyggelse
- 100 meter fra beboelsesbygninger på ejendomme uden landbrugspligt, der ikke ejes af driftsherren.

Geneafstanden skal derfor ikke forøges.

Lugtvurdering

I husdyrgodkendelse.dk er der foretaget en beregning (skemaidd 203513) af geneafstandene til både enkeltbolig, samlet bebyggelse og byzone, jvf. Skema 4.



Skema 4. Lugtberegning.

Ansøgning (203513) | Nabopåvirkning ?

For at der kan beregnes om lugt fra anlægget, skal nabobebyggelse og byzone angives på kortet. På "Listevisioning" vises en oversigt over de nabobebyggelse der er angivet, og på "Resultater" findes resultaterne af de lugtberegninger der er foretaget på ansøgningen.

Kort Listevisioning Resultater Kort i fuld skærm

Samlet resultat af lugtberegning ? i

Bebyggelse	Kumulation	Model	Ukorrigeret geneafstand (m)	Korrigeret geneafstand (m)	Vægtet gennemsnitsafstand (m)	Bortscreenet	Genekriterie overholdt
Stabyvej 75	0	FMK	36,3*	36,3*	463,6	Ja	Ja
Sognegårdsvej 2A	0	FMK	64,5	64,5	124,6	Ja	Ja
Sognegårdsvej 4	0	FMK	64,5	64,5	99,2	Ja	Ja
Husby sommerhusområde	0	FMK	114,8	114,8	1055,2	Ja	Ja

Forklaring til samlet resultat af lugtberegning

* Geneafstanden fra NY modellen er 0, selvom der er en faktisk lugt fra staldgruppen. Dette skyldes at lugten er for lav til at lugtspredningen kan beregnes.

Konsekvenszone: 119 m

På baggrund af, at afstandskravene i husdyrgødningsbekendtgørelsen og kravene i lugtberegningen er overholdt, stilles der ikke skærpede vilkår til husdyrbrugets staldmanagement.

Husdyrbruget er beliggende i kort afstand fra Husby. Husby er ikke byzone, hvorfor der lovgivningsmæssigt ikke stilles samme lugtkrav. De nærmeste beboelser til husdyrbruget er beliggende i samlet bebyggelse, og husdyrbruget overholder lugtgenekriterierne til samlet bebyggelse, jf. Skema 4.

Lugtpåvirkningen fra husdyrbruget er uændret fra nudrift til ansøgt drift, og er faldet over en 8. års periode, hvor der tilbage i 2013 var tilladelse til slagtesvin.

Der stilles vilkår om, at såfremt tilsynsmyndigheden vurderer, at der forekommer lugtgener der væsentlige og større end der forventes i miljøvurderingen, skal husdyrbruget udarbejde en handlingsplan og eftervise at de stillede krav er overholdt. Handlingsplanen skal godkendes af Holstebro Kommune.

Er kravene ikke overholdt kan kommunen kræve, at der skal indgives og gennemføres projekt for afhjælpende foranstaltninger. Alle udgifter i forbindelse med et sådant projekt afholdes af husdyrbruget

Lugt fra gyllebeholdere

Lugt fra opbevaringslagre er ikke medtaget i ovenstående beregninger, da gyllebeholderne er omfattet af de generelle afstandsregler. Der stilles ikke skærpede krav til gyllebeholdere eller udbringningspraksis, da der ikke forventes at være væsentlige lugtgener herfra i forhold til omkringboende.

Gødningshåndtering

På baggrund af den korte afstand til nabobeboelser er der stillet skærpede vilkår til at håndtering, herunder omrøring og udkørsel af husdyrgødning skal foregå på hverdage indenfor almindelig arbejdstid (kl. 07.00-18.00).



Rengøring af staldanlæg

Stalde rengøres efter behov. Idet erfaring viser, at en god staldhygiejne i form af rene og tørre stalde ofte har en gunstig indflydelse på staldlugtemissionen, stilles der vilkår om, at der opretholdes en god staldhygiejne.

Øvrige gener

Transport

Transporter på offentlig vej sker i forbindelse med håndtering af dyr, gødning, foderstoffer m.v. Omkring forårs- og høstarbejde vil der på et typisk husdyrbrug være intensiveret trafik på og omkring anlægget. Herudover vil de daglige transporter foregå indenfor normal arbejdstid. De sæsonbetonede transporter kan foregå hele døgnet.

Ved regulering af husdyrbrug er det praksis, at betragte landzonen som landbrugets erhvervsområde, og beboere af boliger i landzonen må derfor acceptere visse ulemper, som kan være forbundet med at være nabo til et landbrug.

Færdsel på offentlig vej reguleres af politiet og henhører under færdselsloven og øvrige bestemmelser, der er fastsat af Justitsministeriet.

Den daglige transport foregår med enkelte undtagelser indenfor normal arbejdstid. En del af dybstrøelsen kan transporteres direkte ud i marken uden, at der skal anvendes offentlig vej. Jørgen Thede ejer Staby Kirkevej 21, 6990 Ulfborg, hvor en del af dybstrøelsen transporteres til, hvorfra det udbringes på omkringliggende arealer. Transport til Staby Kirkevej 21 foregår af offentlig vej.

Der køres flydende husdyrgødning fra Ryttergårdsvej 4 til husdyrbrugets gyllebeholder og der transporteres dyr mellem de to husdyrbrug 3 gange om ugen.

Vurdering af transporter

Idet transporterne normalt ligger i dagtimerne og ikke har karakter over, hvad der er normalt forekommende for lastvogne og traktorer, forventes det, at støjen ikke vil være væsentligt belastende for omgivelserne.

Holstebro Kommune kan regulere visse transporttyper knyttet til husdyrbrugets egne transporter, hvilket bl.a. er gjort i vilkår 12, 13 og 14, der er stillet for at sikre, at der tages hensyn til omkringboende. Ved hensynsfuld kørsel til og fra husdyrbruget kan støjen herfra minimeres. For at mindre gener skal transport primært foregå indenfor normal arbejdstid. Sæsonbetonet arbejde kan dog forekomme udenfor disse tidspunkter, men skal søges begrænset.

Det vurderes, at transport til og fra husdyrbruget med de stillede vilkår kan foregå uden væsentlige miljømæssige gener for de omkringboende.

Rengøring af offentlig vej

Herudover skal det bemærkes, at der ved tilsvining af det offentligt tilgængelige vejareal i forbindelse med arbejdskørsel, skal opstilles skilte, der informerer andre trafikanter om forholdene. Det offentlige vejareal skal rengøres efter arbejdskørslens ophør, jvf. færdselslovens kapitel 14. Politiet er myndighed herfor, hvorfor forholdet ikke reguleres i denne miljøtilladelse.

Støj

Ventilationsanlæg

Der er naturlig ventilation. Såfremt der senere ønskes ændring i ventilationsformen i disse staldanlæg, skal dette forinden vurderes ift. støj.

Transporter

Jf. afsnit om transporter har Holstebro Kommune stillet vilkår for at sikre, at der tages hensyn til omkringboende.



Det vurderes, at transport til og fra husdyrbruget med de stillede vilkår kan foregå uden væsentlige miljømæssige gener for de omkringboende.

Samlet vurdering af støj

Miljøstyrelsen har udarbejdet en række vejledende støjgrænser for virksomheder i det åbne land. Der er ikke foretaget støjberegninger i forbindelse med udarbejdelse af miljøtilladelsen.

Det faktuelle støjniveau kendes derfor ikke og kan ikke sammenholdes med de vejledende støjgrænser.

For at imødekomme eventuelle støjgener for de omkringboende fastsættes der vilkår om, at husdyrbrugets samlede bidrag til støjbelastningen i omgivelserne må ikke overstige følgende værdier, målt ved nabobeboelser eller deres opholdsarealer, angivet som det ækvivalente, konstante, korrigerede støjniveau målt i dB(A). Tallene i parentes angiver midlingstiden² inden for den pågældende periode:

Dag	Kl. 07-18	55 dB(A)	(8 timer)
Aften	Kl. 18-22	45 dB(A)	(1 time)
Nat	Kl. 22-07	40 dB(A)	(1/2 time)
Lørdag	Kl. 07-14	55 dB(A)	(7 timer)
Lørdag	Kl. 14-22	45 dB(A)	(4 timer)
Søn- og helligdag	Kl. 07-22	45 dB(A)	(8 timer)

Såfremt der skulle opstå gener for de omkringboende, eller såfremt Holstebro Kommune finder det nødvendigt, kan der kræves udført støjmålinger/beregninger efter nærmere definerede anvisninger, så det kan godtgøres, at støjgrænserne overholdes og om at driftstiden for de forskellige støjkilder kan reguleres.

På baggrund af ovenstående vurderes det, at støj fra husdyrbruget ikke vil medføre ikke-uvæsentlige gener for de omkringboende.

Støv

Der kan især i tørre perioder forekomme støv fra ejendommen ved færdsel med køretøjer. Der henvises til god landmandspraksis, dvs., at transport til og fra bedriften skal foregå ved hensynsfuld kørsel, samt at alle aktiviteter på bedriften planlægges, herunder også levering og udkørsel, således at omgivelserne påvirkes mindst muligt.

Generelt forventes der ikke støvgener på eller omkring ejendommen, såfremt de stillede vilkår overholdes.

Lys

Husdyrbruget er beliggende mindre end 100 meter fra nabobeboelser og lys fra stald og lignende vil kunne registreres hos naboerne. Der stilles på den baggrund vilkår om, at belysningen i stalldanlægget skal dæmpes efter kl. 22.00.

Spildevand

Husspildevand

Forhold omkring ejendommens husspildevand reguleres ikke i denne tilladelse. I forbindelse med revision af kommunens spildevandsplan kan ejendommen evt. blive pålagt at forbedre spildevandsforholdene på ejendommen.

² Midlingstiden er en gennemsnitlig måling over tid kombineret med middelværdien over tid.



Fluegener

Fluer forbygges og bekæmpes ved hyppig renholdelse. Fluer bekæmpes yderligere med Neporex.

Der skal på husdyrbruget foretages en effektiv fluebekæmpelse i overensstemmelse med retningslinjerne fra Aarhus Universitet, Institut for Agroøkologi. Såfremt husdyrbruget skulle give anledning til fluegener for omkringboende, stilles der vilkår om, at Holstebro Kommune kan forlange, at der føres en journal over fluebekæmpelsen.

Følgevirksomheder

Affald

Alt affald skal bortskaffes i henhold til kommunens regulativ.

Affald fra produktionen skal opsamles, sorteres, bortskaffes og registreres iht. affaldsbekendtgørelsen og det til enhver tid gældende regulativ for erhvervsaffald i kommunen. Der gøres opmærksom på, at farligt affald, såsom spildolie, skal transporteres og afhændes til en af Holstebro Kommune godkendt transportør/modtager. Liste over godkendte transportører/modtagere kan ses på Energi styrelsens hjemmeside (affaldsregister).

Husdyrbruget skal registrere affaldsproduktionen efter de gældende regler, herunder skal al bortskaffelse af farligt affald, som f.eks. spildolie, oliefiltere, akkumulatorer, medicinrester m.v.), kunne dokumenteres. Dokumentation skal fremvises ved tilsyn og kan f.eks. bestå af fakturaer fra værkstede ved olieskift, kvittering fra genbrugspladsen eller lignende.

Holstebro Kommune vurderer, at affald ikke vil have væsentlig betydning for omgivelserne, hvis Holstebro Kommunes affaldsregulativ følges.

BAT

BAT emissionsgrænseværdier for ammoniak

Den ansøgte totale udledning er 531 kg N og er dermed under 750 kg N, som er grænsen for hvor når der skal vurderes på BAT.

Husdyrbruget overholder det beregnede BAT emissionsniveau, som er 531 kg N.

Det vurderes på baggrund af ovenstående, at husdyrbrugets ammoniakudledning fra stald og lager overholder kravet om anvendelse af BAT.

Grænseoverskridende virkninger

Husdyrbruget ligger minimum 120 km fra grænsen til Tyskland, som er nærmeste selvstændige nation. På den baggrund vurderer Holstebro Kommune, at husdyrbruget ikke vil have grænseoverskridende virkning.



Offentliggørelse og generelle forhold

Klagevejledning

Ansøger, klageberettigede myndigheder og organisationer samt enhver, der har en væsentlig individuel interesse i sagens udfald kan klage over afgørelsen.

Fristen for at klage over afgørelsen er den **17-08-2018**.

Klagen skal sendes digitalt. Hvis du er borger, skal du klage via borger.dk, og hvis du er virksomhed eller forening, skal du klage via virk.dk. Du skal logge ind med NemID. Når du er logget ind, kan du søge på "klagenævnet", hvor du bliver guidet igennem klageprocessen. Det koster et gebyr at få behandlet klagen.

Aktindsigt

Der er mulighed for at se det materiale, der er indgået i sagens behandling. Reglerne for hvilket materiale kommunen må udlevere er fastlagt i forvaltningsloven, offentlighedsloven og lov om aktindsigt i miljøoplysninger.

Søgsmål

Afgørelsen kan prøves ved domstolene. Dette forudsætter, at sagen er indbragt for domstolene senest 6 måneder efter, at afgørelsen er truffet

Fritagelse for brug af klageportal

Det er muligt at blive fritaget for at bruge Klageportalen, hvis der foreligger særlige omstændigheder. Fremsend anmodningen til Holstebro Kommune, der sender anmodningen videre til klagenævnet, som træffer afgørelse om fritagelse.

Offentliggørelse

Afgørelsen sendes til:

- Jørgen Thede, Sognegårdsvej 2, 6990 Ulfborg (ansøger).

Orientering om meddelelse af miljøtilladelse er sendt til:

- Ansøgers konsulent,
- Alle parter inden for 120 meter (lugtkonsekvensradius),
- Naboer der matrikulært grænser op til ejendommen,
- Ejere af nabobeboelser indenfor 120 m (lugtkonsekvensradius),
- Danmarks Naturfredningsforening, CVR: 60804214, P-nr: 1002121278 - (Interesseorganisation)
- Styrelsen for patientsikkerhed - Tilsyn og Rådgivning Nord, CVR: 37105562, P-nr: 1020864415 - (Myndighed)
- Danmarks Fiskeriforening Producent Organisation, CVR: 45812510, P-nr:1001874009 - (Interesseorganisation)
- Danmarks Sportsfiskerforbund, v/ Gunnar H. Pedersen (Interesseorganisation)
- Danmarks Sportsfiskerforbund, CVR: 37099015, P-nr: 1001751945 - (Interesseorganisation)
- FERSKVANDSFISKERIFORENINGEN FOR DANMARK, CVR: 25145615, P-nr: 1004659823 - (Interesseorganisation)
- Nissum Fjord Fritidsfiskerforening V/ Erik Holk (Interesseorganisation)
- Dansk Ornitologisk Forening, CVR: 54752415, P-nr: 1001712827 - (Interesseorganisation)
- Dansk Ornitologisk Forening - Vestjylland, CVR: 29287112, P-nr: 1011976545 - (Interesseorganisation)
- Det Økologiske Råd, CVR: 15428376, P-nr: 1000921784 - (Interesseorganisation)
- De Kulturhistoriske Museer i Holstebro Kommune, CVR: 34744866, P-nr: 1018099531 - (Myndighed)

I perioden 05-07-2018 til 19-07-2018 har udkast til afgørelse været sendt i høring hos nedenstående:

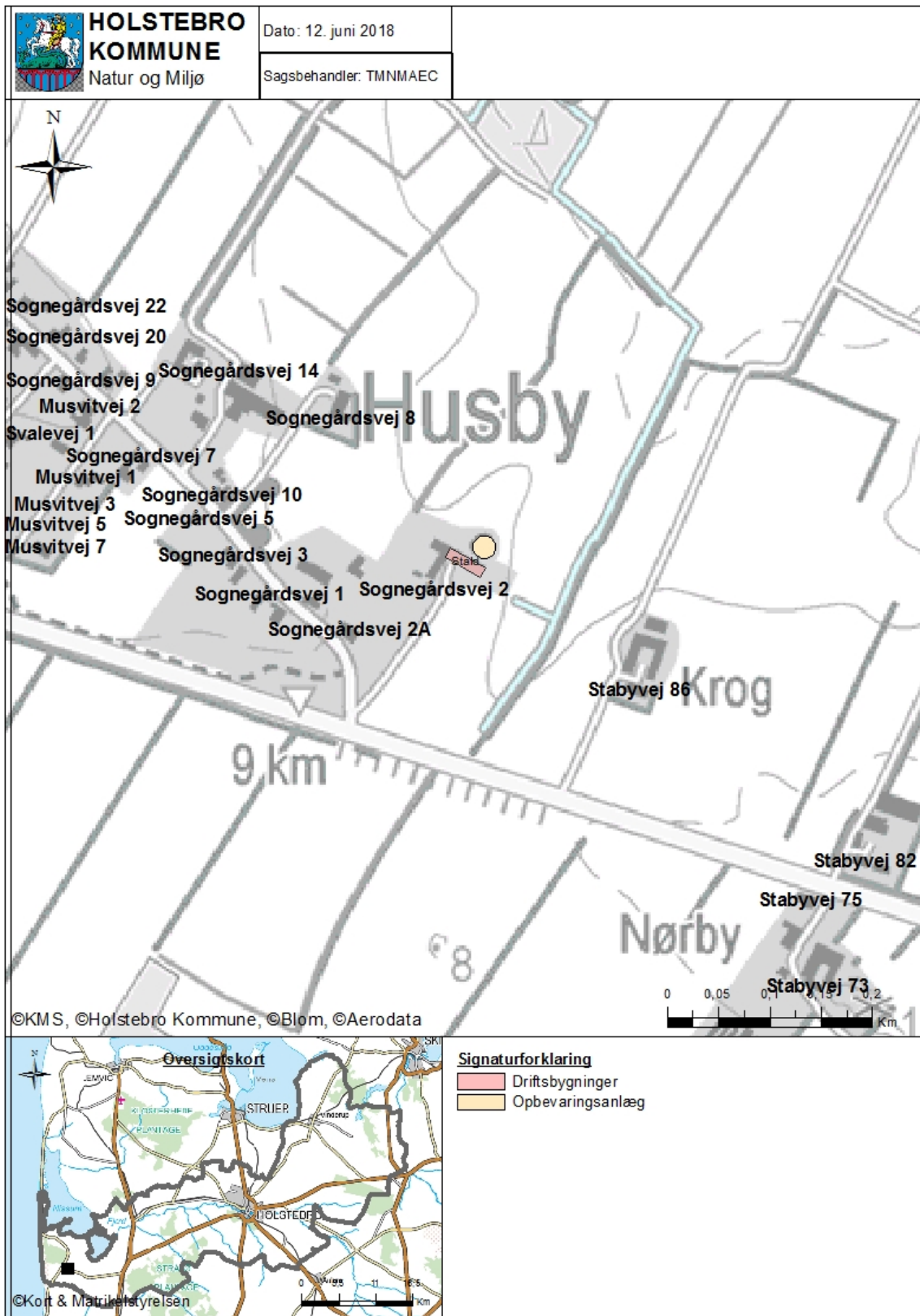


- Ansøger
- Ansøgers konsulent,
- Alle parter inden for 120 meter (lugtkonsekvensradius),
- Naboer der matrikulært grænser op til ejendommen,
- Ejere af nabobeboelser indenfor 120 m (lugtkonsekvensradius),



Bilag

Bilag 1 – Husdyrbrugets beliggenhed





Bilag 2 – Situationsplan





Bilag 3 – Planmæssige forhold





Bilag 4- Beredskabsplan

Juli 2018

Beredskab i fht. udslip fra gyllebeholder på Sognegårdsvej 2, 6990 Ulfborg



Gyllebeholder (1.500 m³) er beliggende ca. 80 m fra Krog Bæk, og terrænet er jævnt faldende imod bækken. For at sikre mod uheld er der installeret gyllealarm, og der er krav om 5-årlig beholderkontrol.

Gyllebeholderen anvendes primært til opbevaring af gylle fra Ryttergårdsvej 4. Beholderen fyldes ved juletid og tømmes i foråret, begge dele med egen gyllevogn med kran. Arbejdet foregår under opsyn fra traktoren. Der tilføres desuden en mindre mængde vand fra fodergangen. Der pumpes fra en fortank (ca. 10 m³) ca. 2 gange årligt med el-pumpe.

Al gyllepumpning sker under opsyn, og gyllestanden i beholderen registreres vha. gyllealarm. Dette sikrer, at det hurtigt opdages, hvis gyllen løber ved siden af, eller hvis beholderen går i stykker.

Arealet omkring gyllebeholderen er drænet, men der er ingen åbne afløb til grøft eller bæk i nærheden af gyllebeholderen. I tilfælde af gylleudslip kan man

- lave en opdæmning/grave en rende øst for gyllebeholderen, så gyllen holdes tilbage på marken
- lave en afspærring af grøft eller bæk
- igangsætte opsugning /tilbagepumpning med en slamsuger

Det er bedst at grave vest for den sorte streg for at undgå påvirkning af dræn. På bedriften forefindes minilæsser og rendegraver. **Kontakt ejeren Jørgen Thede på tlf. 22 99 63 57**