

Miljøtilladelse af husdyrbruget beliggende på adressen Stadilvej 21, 6980 Tim
11. august 2017

Returadresse
Land og Vand, Landbrug
Smed Sørensens Vej 1, 6950 Ringkøbing



Ringkøbing-Skjern Kommune

Flemming Nyborg Jensen
Stadilvej 23
6980 Tim

Sagsbehandler
Berith Bressendorff
Direkte telefon
9974 1781
E-post
Berith.bressendorff@rksk.dk

Dato
11. august 2017
Sagsnummer
17-014263

Miljøtilladelse

gældende for husdyrbruget på adressen
Stadilvej 21
6980 Tim



Virksomhedens art:
Matrikel nr.:
Betegnelse:

Frilands søer og slagtesvin
5a m.fl., Alrum By, Stadil
Husdyrbrug omfattet af § 10 i Bekendtgørelse af
lov om miljøgodkendelse m.v. af husdyrbrug
Ringkøbing-Skjern Kommune
FB

Tilsynsmyndighed:
Kvalitetssikret af:

Stamblad:

Bedriftens ejer og driftsansvarlig	Flemming Nyborg Jensen Stadilvej 23 6980 Tim														
Bedriftens adresse	Stadilvej 21 6980 Tim														
Bedriftens miljøkonsulent	Vestjysk Landboforening Rikke Ilsøe Mogensen Fastnet telefon: 96814223 E-mail: rim@vjl.dk														
Bedriftens matrikelnumre	<table border="1"><tr><td>14e</td><td>Alrum By, Stadil</td></tr><tr><td>1c</td><td>Alrum By, Stadil</td></tr><tr><td>3c</td><td>Alrum By, Stadil</td></tr><tr><td>5a</td><td>Alrum By, Stadil</td></tr><tr><td>5e</td><td>Alrum By, Stadil</td></tr><tr><td>5g</td><td>Alrum By, Stadil</td></tr><tr><td>6g</td><td>Alrum By, Stadil</td></tr></table>	14e	Alrum By, Stadil	1c	Alrum By, Stadil	3c	Alrum By, Stadil	5a	Alrum By, Stadil	5e	Alrum By, Stadil	5g	Alrum By, Stadil	6g	Alrum By, Stadil
14e	Alrum By, Stadil														
1c	Alrum By, Stadil														
3c	Alrum By, Stadil														
5a	Alrum By, Stadil														
5e	Alrum By, Stadil														
5g	Alrum By, Stadil														
6g	Alrum By, Stadil														
CVR-nr. / P-nr. / CHR-nr.	14088377 / 1000677874 / 57769														
Ejendomsnummer	7600017180														
Bedriftens betegnelse	Husdyrbrug omfattet af § 10 i Bekendtgørelse af lov om miljøgodkendelse m.v. af husdyrbrug														
Ansøgning nr.	96501 ver. 1 downloadet d. 19/4-2017														

Oplysninger om husdyrbruget:

Dyrehold	Nudrift		Ansøgt	
	Antal	DE	Antal	DE
Slagtesvin (31-110 kg)			1775	48,22
Smågrise (7-31kg)			1775	8,26
Årssøer			81	18,31
I alt				74,79
Bygningsmæssige forhold	Kapacitet m ³	Areal (m ²)	Kapacitet m ³	Areal (m ²)
Svinestald		1000		1000
Ny veranda		Ca. 1600		Ca. 1600
I alt				
Udeareal				
Fold med hytter til Søer og smågrise på ca. 19 ha				

Staldanlæg med dyr, Ansøgt drift

Kategori	Staldsystem	Antal årsdyr	Antal DE	Indgangs vægt (kg)	Udgangs vægt (kg)	Antal sti-pladser	
Eksisterende stald (verandastald)							
Slagtesvin	Dybstrøelse, opdelt lejeareal	1775	48,22	31	110	500	
Søer	Løbe- og drægtighedsstald, løsgående, dybstrøelse	3	0,47			3	
Udegående på marker							
Smågrise	Friland*	1775	8,26	7	31	275	
Årssøer	Løbe- og drægtighedsstald, friland, dybstrøelse	78	12,35				
Årssøer	Fareperiode, friland	81	5,49				
I alt			74,79		-	-	-

*Smågrisene er af beregningsmæssige grunde placeret i toklimastalde, delvis spaltegulv. Dette er gjort for at få beregninger for lugtgener, men det er frilandsgrise.

Fordelingen af husdyrgødning/dyreenheder:

	Stadilvej 21	Gødningstype	Antal DE
Producerede gødning	Stadilvej 21	Dybstrøelse	24,58
		Svinegylle	32,36
		Afsat ved græsning	17,84
	I alt		74,78
Afsættes til	Stadilvej 23	Dybstrøelse	24,58
		Svinegylle	32,36
	I alt		56,94
Til afsætning på foldareal	Stadilvej 21	Afsat ved afgræsning	17,84

Indholdsfortegnelse

Stamblad:.....	2
Oplysninger om husdyrbruget:.....	3
Staldanlæg med dyr, Ansøgt drift.....	3
Fordelingen af husdyrgødning/dyreenheder:	4
1. Meddelelse af miljøtilladelse	8
Baggrund og kort resumé	8
Afgørelsen	8
2. Vilkår for miljøtilladelsen	10
Generelt	10
Uheld og risici.....	10
Årsproduktion.....	10
Staldanlæg	11
Opbevaringsanlæg generelt.....	11
Gyllehåndtering	11
Restvand	11
Oplag af olie og medicin	12
Affald	12
Skadedyr	12
Lugt	12
Støjkluder	12
Lys.....	13
Støv	13
Tilsyn, kontrol og egenkontrol	13
Ophør.....	13
3. Formalia	14
Lovgrundlag	14
Høring og offentliggørelse	14
Klagevejledning	14
Udnyttelse	16
Bilag 1: Miljøredegørelsen	17
1.1 Ikke teknisk resumé	17
1.2 Oplysninger omkring husdyrbruget.....	17
1.3 Oplysninger om staldanlæg og besætning	19
1.4 Oplysninger om opbevaringsanlæg	19
1.5 Beregninger på anlæg.....	19

Miljøtilladelse af husdyrbruget beliggende på adressen Stadilvej 21, 6980 Tim
11. august 2017

1.6 Opbevaringskapacitet	21
1.7 BAT (Bedst tilgængelige teknik)	22
Bilag 2: Miljøvurderingen	23
Vurdering af husdyrbrugets anlæg	23
Lokalisering	23
Generelle afstandskrav	23
Beskyttelseslinjer	24
Placering i landskabet	24
Særlige landskabelige områder	25
Indretning	26
Dyrehold/Produktion	26
BAT-Bedste tilgængelige teknik	26
Ophør	27
Drift	27
Håndtering af regnvand og restvand	27
Medicin, olie og brændstof	27
Håndtering og opbevaring af affald	27
Håndtering af unormale driftssituationer og uheld	27
Egenkontrol	27
Naboforhold	28
Lugt	28
Støj	28
Lys	29
Fluer og skadedyr	29
Støv	29
Transport	29
Ammoniakpåvirkning	30
Generel ammoniakreduktion	30
Ammoniak påvirkning af natur	30
Bilag IV-arter	34
Husdyrbrugets arealer	35
Konklusion	35
Bilag 3: Kommentarer	35
Kompost til markstak	35
Støj	35
Bilag 4: Situationsplan, samlede anlæg	37
Bilag 5: Naboerklæringer	38

Miljøtilladelse af husdyrbruget beliggende på adressen Stadilvej 21, 6980 Tim
11. august 2017

Bilag 6: Natur	40
Bilag 7: Kulturmiljø.....	41
Bilag 8: Indkomne bemærkninger	42

Copyright

Kortmateriale er gengivet af Ringkøbing-Skjern Kommune med tilladelse fra Kort- og matrikelstyrelsen.
Copyright Kort- og matrikelstyrelsen 1992 /KD.86.1033.

Luftfotos – Danmarks Digitale Ortofoto – er gengivet af Ringkøbing-Skjern Kommune med tilladelse fra Cowi. **DDO ©, Copyright COWI.**

1. Meddelelse af miljøtilladelse

Baggrund og kort resumé

Baggrund

Ringkøbing-Skjern Kommune modtog den 19/4-2017 en ansøgning om miljøtilladelse af husdyrbruget beliggende på adressen Stadilvej 21, 6980 Tim.

Der er ikke tidligere meddelt miljøtilladelse til husdyrbruget på Stadilvej 21, 6980 Tim i henhold til husdyrlovens §10. Der har ikke været dyr på ejendommen de sidste ca. 10 år, så der søges om en etablering

Kort resumé

Ansøgningen om miljøtilladelse omfatter etablering af et økologisk dyrehold med frilandsgrise. Søer og smågrise vil være udegående på marker, mens de eksisterende stalde ombygges til slagtesvinene, hvor der sættes verandaer på de eksisterende stalde. I stalden bliver der etableret et område til løbning af søerne (2 x 2 uger årligt) samt et område til sygestier.

Gylle og dybstrøelse fra staldafsnittet vil blive opbevaret på Stadilvej 23, Tim, som også ejes af ansøger.

Afgørelsen

Ringkøbing-Skjern Kommune meddeler hermed miljøtilladelse til husdyrbruget på ejendommen matr. nr. 5a, Alrum By, Stadil beliggende på adressen Stadilvej 21, 6980 Tim. Afgørelsen meddeles i medfør af § 10 i Bekendtgørelse af lov om miljøgodkendelse m.v. af husdyrbrug og på de angivne vilkår.

Tilladelsen omfatter en etablering af et husdyrhold på 81 søer, 1775 smågrise (7-31 kg) og 1775 slagtesvin (31-110 kg) i alt svarende til 74,79 DE, samt indretning af en verandastald i forbindelse med de eksisterende stalde på 1000 m², hvor der sættes verandaer (1600 m²) på den eksisterende bygning. Søerne og smågrisene vil være udegående i en fold på marken, hvor der placeres hytter.

Der gælder særlige afstandskrav for folde til svin fra 35 kg og med et dyrehold over 15 DE, Jævnfør §7 stk. 3 i husdyrgødningsbekendtgørelsen. Foldene skal overholde en afstand på 100 meter til nabobeboelse og 50 meter fra naboskel. Med den indtegnede fold er afstandskravet til nabobeboelse overholdt, men ikke afstandskravet til naboskel. Såfremt foldene ønskes placeret tættere på naboskellet, kan der søges om dispensation fra Kommunen og hvor der skal foreligge en skriftlig accept fra naboerne med de tilstødende arealer.

I ansøgningsmaterialet er der medsendt to skriftlige accepter fra naboerne med de tilstødende arealer bilag 5.

På baggrund af de indsendte accepter fra naboerne kan afstandskravet til naboskel fraviges i henhold til §7 stk. 5 i husdyrgødningsbekendtgørelsen.

Ringkøbing-Skjern Kommune meddeler endvidere dispensation fra afstandskrav til vandløb herunder dræn jf. § 8, stk. 1, nr. 3 i Bekendtgørelse af lov om miljøgodkendelse m.v. af husdyrbrug til den nye fold. Dispensationen meddeles i henhold til § 9, stk. 3 i Bekendtgørelse af lov om miljøgodkendelse m.v. af husdyrbrug. Den nye fold til søer og smågrise må placeres mindre end 15 meter fra vandløb herunder dræn. Der er stillet vilkår til at der skal være mere end 15 meter til fare- og drægtighedshytter, samt sølehuller og drikke- og foderpladser.

Miljøtilladelse af husdyrbruget beliggende på adressen Stadilvej 21, 6980 Tim
11. august 2017

Afgørelse om tilladelse sker på baggrund af ansøgning skema nr. 96501, version 1, downloadet den 19/4-2017.

Afgørelsen om miljøtilladelse af husdyrbruget på Stadilvej 21, 6980 Tim meddeles på baggrund af, at Ringkøbing-Skjern Kommune vurderer, at ansøger har truffet de nødvendige foranstaltninger for at forebygge og begrænse forurening ved anvendelse af bedst tilgængelige teknik og at husdyrbruget i øvrigt kan drives på stedet, uden at påvirke omgivelserne på en måde, som er uforenelig med hensynet til naboer, landskab, natur og miljø.

Husdyrbruget skal indrettes og drives som beskrevet i ansøgningen, samt supplerende oplysninger, indkommet til Ringkøbing-Skjern Kommune i forbindelse med sagsbehandlingen, med mindre vilkårene i denne miljøtilladelse og generel lovgivning, stiller skærpede krav.

Der gøres hermed opmærksom på, at miljøtilladelsen ikke fritager fra krav om tilladelse, godkendelse, eller dispensation efter anden lovgivning, herunder Museumsloven. Eventuelt byggeri må først påbegyndes, når der ligger en særskilt tilladelse til igangsættelse af byggeriet.

Forholdet til museumsloven

Der gøres opmærksom på, at sten og jorddiger, der er omfattet af bestemmelserne i Museumsloven §29a, ikke må beskadiges eller sløjfes uden dispensation fra Ringkøbing-Skjern Kommune.

Der foreligger særlige regler for jordbearbejdning omkring gravhøje bl.a. må der ikke foretages jordbehandling, gødes eller plantes (herunder også juletræer og lignende) inden for en afstand af 2 meter fra højens yderste kant jf. §29 f i museumsloven.

Information om diger og gravhøje kan findes på www.miljoportal.dk.

Vi anmoder om, at Ringkøbing-Skjern Kommune bliver orienteret, såfremt der sker ændringer i ejerforhold eller af driftsansvarlig.

2. Vilkår for miljøtilladelsen

Konkrete bestemmelser i lovgivningen, som er generelt gældende for landbrug, er som hovedregel, ikke nævnt i denne miljøtilladelse. Miljøtilladelsen meddeles på de nedenstående vilkår.

Generelt

- 1) Husdyrbruget skal placeres, indrettes og drives i overensstemmelse med de oplysninger, der fremgår af ansøgningen og med de eventuelle ændringer, der fremgår af miljøtilladelsen.
- 2) Tilladelsen skal være udnyttet inden 2 år fra meddelelsen af denne. Med "udnyttet" menes, at planlagt byggeri- og anlægsarbejde er iværksat og at arbejdet fortsætter og færdiggøres i et rimeligt tempo og skal være afsluttet inden for et år efter fristens udløb. Et påbegyndt byggeri kan således ikke afbrydes i en længere periode og derefter genoptages.

Byggeri i henhold til tilladelsen må godt foregå, selvom byggeriet ikke er påbegyndt, inden tilladelsen er udløbet, hvis der er indgået en retlig bindende kontrakt med en entreprenør. Denne kontrakt skal være underskrevet, inden miljøtilladelsen udløber.

Den del af byggeriet i miljøtilladelsen, som ikke er udnyttet inden 2 år efter at miljøtilladelsen er meddelt, bortfalder.

- 3) De vilkår, der vedrører driften, skal være kendt af de ansatte, der er beskæftiget med den pågældende del af driften.
- 4) Drifts-, indretnings-, eller bygningsmæssige ændringer, skal anmeldes til kommunen inden de påbegyndes. Kommunen vurderer, om de aktuelle planer for ændring/udvidelse/renovering kan ske inden for rammerne af denne miljøtilladelse.

Uheld og risici

- 5) Ved driftsuheld, hvor der opstår risiko for forurening af miljøet, er der pligt til at anmelde dette til tilsynsmyndigheden, Ringkøbing-Skjern Kommune den først kommende hverdag. Er der behov for øjeblikkelig indsats ringes 112. Senest 14 dage efter driftsuheld skal driftsansvarlig fremsende en skriftlig orientering, der beskriver uheldets omfang og indsatsen mod miljømæssige skader, samt beskriver forebyggende foranstaltninger, der begrænser risiko for nye uheld.

Årsproduktion

- 6) Den godkendte husdyrproduktion skal være jævnt fordelt over året.
- 7) Miljøtilladelsen omfatter et dyrehold bestående af 81 søer, 1775 smågrise (7-31 kg) og 1775 slagtesvin (31-110 kg) i alt svarende til 74,79 DE.

Note:

(I tilfælde af kommende ændringer af dyreenhedsdefinitionerne skal det påpeges, at der ved fortolkning af en afgørelse skal anvendes den dyreenhedsdefinition, der var gældende på det tidspunkt, hvor godkendelsen

blev givet).

Almindelige sæsonudsving, samt tilpasninger pga. sanering og lignende accepteres, det samme gør udsving i dyreholdets størrelse, som følge af mindre tilpasninger pga. ændrede vægtintervaller, så længe de maksimale 74,79 DE ikke overskrides.

- 8) Der må ikke på noget tidspunkt være flere end i alt 500 slagtesvin på stald ad gangen.
- 9) Udendørs dyrehold svarende til 81 årssøger i fareperioden, 78 årssøer i løbe/drægtighedsperioden, og 1775 smågrise skal være udegående hele året (12 mdr.) indenfor det indhegnede areal.
- 10) Produktionen på friland skal drives iht. Landbrugets byggeblad nr. 95.03-02 om udendørs sohold.

Staldanlæg

- 11) Hytterne til frilandsgrise må opsættes på arealerne der fremgår af bilag 4
- 12) Der skal foreligge en skitse (årsplan) for flytning af foderpladser og hytter, hvilket skal forevises i forbindelse med landbrugstilsyn.
- 13) Fare- og drægtighedshytter, samt sølehuller og drikke- og foderpladser skal placeres mindst 15 meter fra vandløb herunder dræn.
- 14) Det nye byggeri skal opføres således, at valg af byggemateriale og farver vil falde i harmoni med de eksisterende bygninger og det omgivende landskab. Farver skal derfor være afdæmpede nuancer og materialer skal være ikke reflekterende.

Opbevaringsanlæg generelt

Kompostopbevaring

- 15) Ved etablering af kompost i markstakke skal tidspunkt og placering noteres på et kortbilag i driftsjournalen.

Gyllehåndtering

- 16) Håndtering af husdyrgødning skal foregå under opsyn og eventuelt spild skal straks opsamles.

Restvand

- 17) Vask af landbrugsmaskiner og redskaber skal ske på fast vaskeplads med bortledning af vaskevandet til opsamlingsbeholder. Alternativt kan vask af landbrugsmaskiner ske på udbringningsarealerne.

Oplag af olie og medicin

- 18) Eventuelt spild af olie skal straks opsamles af velegnet absorptionsmateriale – eks. kattegrus.
- 19) Spildolie skal opbevares på en sådan måde, at der ikke opstår risiko for forurening.
- 20) Medicin skal opbevares forsvarligt og utilgængeligt for uvedkommende.

Affald

- 21) Affald skal opbevares og bortskaffes, efter kommunens til en hver tid gældende affaldsbekendtgørelse.

Skadedyr

- 22) Der skal på ejendommen foretages effektiv fluebekæmpelse - som minimum i overensstemmelse med de nyeste retningslinjer fra Statens Skadedyrlaboratorium.
- 23) Opbevaring af foder skal ske på en sådan måde, at der ikke opstår risiko for tilhold af skadedyr (rotter m.v.). På forlangende skal indgås kontrakt med autoriseret rottebekæmpelsesfirma.

Lugt

- 24) Såfremt tilsynsmyndigheden vurderer, at der opstår væsentlige lugtgener, der vurderes at være væsentlig større end grundlaget for miljøgodkendelsen, kan kommunen kræve, at der skal indgives og gennemføres projekt for afhjælpende foranstaltninger.

Støjklider

- 25) Husdyrbrugets bidrag til støjbelastningen i omgivelserne må ikke overstige værdier, angivet i nedenstående tabel (se bilag 3 ved dokumentation), målt ved nabobeboelser, eller deres opholdsarealer:

Mandag-fredag kl. 7-18 Lørdag kl. 7-14	Alle dage kl. 18-22 Lørdag kl. 14-18 Søn- og helligdag Kl. 7-18	Alle dage kl. 22-7	Alle dage kl. 22-7 Maksimal værdi
55 dB(A)	45 dB(A)	40 dB(A)	55 dB(A)

- 26) Husdyrbruget skal for egen regning dokumentere, at støjvilkår overholdes, hvis tilsynsmyndigheden finder det påkrævet. Kravet om dokumentation af støjforholdene kan højst fremsættes en gang årligt, med mindre den seneste kontrol viser, at støjvilkår ikke kan overholdes.

Viser kontrolmålingen en overskridelse af de fastsatte støjgrænser, kan tilsynsmyndigheden kræve, at der iværksættes støjreducerende tiltag.

Lys

- 27) Driften må ikke medføre væsentlige lysgener for de omkringboende.
- 28) Såfremt tilsynsmyndigheden vurderer, at bedriften giver anledning til væsentlige lysgener, skal bedriften lade udarbejde en handlingsplan og derefter gennemføre denne. Handlingsplanen skal godkendes af tilsynsmyndigheden.

Støv

- 29) Driften må ikke medføre støvgener uden for ejendommens eget areal, som af tilsynsmyndigheden skønnes at være væsentlige.
- 30) Fodersiloer skal indrettes således, at støvgener i forbindelse med indblæsning af foder undgås, f.eks. med melcykloner, eller anden støvbegrænsende foranstaltninger.

Tilsyn, kontrol og egenkontrol

- 31) Dokumentation i form af logbog, kvitteringer, opbevaringsaftaler, forpagtnings- og overførelsesaftaler (af mindst 1 års varighed) opbevares i mindst 5 år og forevises tilsynsmyndighed efter anmodning.

Ophør

- 32) Ved ophør af driften, skal der træffes de nødvendige foranstaltninger for at undgå forureningsfare og for at bringe stedet tilbage i tilfredsstillende tilstand. Bl.a. skal stoffer, der kan forurene jord, grundvand og overfladevand, samt affald bortskaffes, efter gældende regler.
- 33) Kommunen kan kræve, at tiloversblevne bygninger, gyllebeholdere m.v. skal nedrives, såfremt de ikke efterfølgende, skal anvendes til andet formål og såfremt de ved syn og skøn, vurderes misligholdt.

Efter landzonebestemmelserne jf. planlovens §§ 37 og 38 kan overflødige driftsbygninger tages i brug til en række formål, uden egentlig kommunal godkendelse, altså alene efter anmeldelse.

3. Formalia

Lovgrundlag

Miljøtilladelsen er givet på nedenstående lovgrundlag fra Miljøministeriet (inklusive eventuelle ændringer til den anførte lovgivning, der gælder på godkendelsestidspunktet).

Der gøres opmærksom på, at ansøger selv har ansvar for at indhente nødvendige godkendelser/tilladelser i henhold til anden lovgivning.

- Bekendtgørelse af lov om husdyrbrug og anvendelse af gødning m.v. nr. 256 af 21. marts 2017 (Husdyrbrugloven) (*Lov om miljøgodkendelse m.v. af husdyrbrug nr. 1572 af 20. december 2006*).
- Bekendtgørelse om tilladelse og godkendelse m.v. af husdyrbrug nr. 211 af 28. februar 2017 (Husdyrbekendtgørelsen).
- Bekendtgørelse om erhvervsmæssigt dyrehold, husdyrgødning, ensilage m.v. nr. 1324 af 15. november 2016 (Husdyrgødningsbekendtgørelsen).
- Bekendtgørelse af lov om naturbeskyttelse, nr. 121 af 26. januar 2017 (Naturbeskyttelsesloven).
- Bekendtgørelse om udpegning og administration af internationale naturbeskyttelsesområder samt beskyttelse af visse arter nr. 926 af 27. juni 2016.
- Bekendtgørelse om affald, nr. 1309 af 18. december 2012 (Affaldsbekendtgørelsen).
- Bekendtgørelse om indretning, etablering og drift af olietanke, rørsystemer og pipelines nr. 1611 af 10. december 2015 (Olietankbekendtgørelsen).

Høring og offentliggørelse

Udkastet til tilladelse har været i 3 ugers høring hos ansøger, konsulent og naboer fra 7/7-2017 til 28/7-2017, hvor der er indkommet bemærkninger til det ansøgte.

Der er indkommet bemærkninger fra ejeren af matr. nr. 5f Alrum By, Stadil som vedr. en bekymring om fortsat adgang til skovområdet vest for indhegningen. Det er efterfølgende blevet præciseret, at der via den markvej som er indtegnet i folden, skal være mulighed for adgang til matr. nr. 5f Alrum By, Stadil. Matr. nr. 5f Alrum By, Stadil er det skovområde som ligger vest for den indtegnede fold.

Afgørelse om miljøgodkendelse vil blive offentliggjort den 11. august 2017 på Ringkøbing-Skjern Kommunes hjemmeside på www.rksk.dk/om-kommunen/annoncering/landbrug.

Klagevejledning

I henhold til Bekendtgørelse af lov om miljøgodkendelse m.v. af husdyrbrug kapitel 7, kan der klages over tilladelsen af ansøgeren, Miljøministeriet, samt enhver, der må antages, at have en individuel væsentlig interesse i sagens udfald. Der kan desuden klages af de myndigheder og organisationer, der angivet i lovens § 85-87.

Miljøtilladelse af husdyrbruget beliggende på adressen Stadilvej 21, 6980 Tim
11. august 2017

Ved klage, kan Miljø- og Fødevareklagenævnet bestemme, at klagen har opsættende virkning på udnyttelsen.

Udnyttelse af miljøtilladelsen i klageperioden og imens eventuel klage behandles, sker på eget ansvar.

Ansøgeren vil få besked, hvis der klages over afgørelsen.

For behandling af klager, der indbringes for nævnet, herunder anmodning om genoptagelse, betaler klager et gebyr på 900 kr. for privatpersoners og 1.800 kr. for virksomheders og organisationers vedkommende.

Klagegebyret tilbagebetales, hvis du får helt, eller delvis medhold i din klage, hvis den påklagede afgørelse ændres, eller ophæves, eller klagen afvises, som følge af overskredet frist, manglende klageberettigelse, eller fordi klagen ikke er omfattet af klagenævnets kompetence.

Ønskes afgørelsen prøvet ved domstolene, skal søgsmål ifølge § 90 i Bekendtgørelse af lov om miljøgodkendelse m.v. af husdyrbrug være anlagt inden 6 måneder efter, at sagen er offentliggjort.

Klagefristen er 4 uger og regnes fra datoen for offentliggørelsen. Klagen skal være modtaget og registreret senest den 8. september 2017.

Indsendelse af klage

Det er obligatorisk for klager, at bruge Miljø- og Fødevareklagenævnets digitale Klageportal, med mindre, du har fået en tilladelse fra Miljø- og Fødevareklagenævnet, der fritager dig for, at anvende den digitale Klageportal. I nedenstående tekst kan du se, hvordan du skal bruge den digitale Klageportal.

Digital Klageportal

Hvis du ønsker, at klage over denne afgørelse, kan du klage til Miljø- og Fødevareklagenævnet. Du klager, via Klageportalen. Du kan finde et link på forsiden af www.nmkn.dk.

Klageportalen ligger på www.borger.dk og www.virk.dk. Du logger på www.borger.dk, eller www.virk.dk, typisk med NEM-ID. Klagen sendes gennem Klageportalen til den myndighed, der har truffet afgørelsen. En klage er indgivet, når den er tilgængelig for myndigheden i Klageportalen. Du betaler klagegebyret med betalingskort i Klageportalen.

Anmodning om fritagelse for indsendelse, via klageportal

Miljø- og Fødevareklagenævnet skal, som udgangspunkt, afvise en klage, der ikke er indsendt via Klageportalen. Hvis du ønsker, at blive fritaget for at bruge Klageportalen, skal du sende din klage og en begrundet anmodning til Ringkøbing-Skjern Kommune, Smed Sørensens Vej 1, 6950 Ringkøbing. Ringkøbing-Skjern Kommune videresender herefter anmodningen til Miljø- og Fødevareklagenævnet, som træffer afgørelse om, hvorvidt din anmodning kan imødekommes.

Hjælp til klage

Miljø- og Fødevareklagenævnet stiller i et vist omfang, en supportfunktion til rådighed ved oprettelse af en klage. Supportfunktionen kan kontaktes pr. tlf.: 7254 1101, eller på mail: nh@naevneneshus.dk. De kan kontaktes på følgende tidspunkter: man.-tors. 10.00-15.00, fre. 10.00-14.00.

Udnyttelse

Miljøtilladelsen bortfalder, såfremt den ikke er udnyttet inden 2 år fra meddelelse af miljøtilladelsen, jævnfør vilkår 2.

Hvis miljøtilladelsen ikke har været helt, eller delvis udnyttet i 3 på hinanden følgende år, bortfalder den del af miljøtilladelsen, som ikke har været udnyttet i de seneste 3 år.

På vegne af Teknik- og Miljøudvalget



Ivan Thesbjerg
Fagleder
Land og Vand, Landbrug
Ringkøbing-Skjern Kommune



f/ Berith Bressendorff
Miljømedarbejder
Land og Vand, Landbrug
Ringkøbing-Skjern Kommune

Kopi af udkast til miljøgodkendelse er sendt til:

Ansøger:

- Flemming Nyborg Jensen, Stadilvej 23, 6980 Tim

Konsulent:

- Rikke Ilsøe Mogensen, e-mail: rim@vjl.dk

Ejere af nærmeste ejendomme/arealer:

Markskellet 27	6950	Ringkøbing
Grønnevej 4	6980	Tim
Stadilvej 23	6980	Tim
Stadilvej 25	6980	Tim
Stadilvej 19	6980	Tim

Kopi af tilladelsen er sendt til:

- Vestjysk Landboforening: Konsulent Rikke Ilsøe Mogensen, e-mail: rim@vjl.dk
- Ringkøbing-Skjern museum, Arkæologisk Afdeling v/Torben Egebjerg, e-mail: post@arkvest.dk
- Det økologiske Råd, 2200 København N, e-mail: husdyr@ecocouncil.dk
- Dansk Ornitologisk Forening, e-mail: natur@dof.dk, ringkoebing-skjern@dof.dk
- Sundhedsstyrelsen, Lyseng Allé 1, 8270 Højbjerg, e-mail: senord@sst.dk
- Ferskvandsfiskeriforeningen for Danmark, Vormstrupvej 2, 7540 Haderup, e-mail: nb@ferskvandsfiskeriforeningen.dk
- Danmarks Naturfredningsforenings Lokalkomité for Ringkøbing-Skjern Kommune, e-mail: dnringskoebing-skjern-sager@dn.dk
- Danmarks Sportsfiskerforbund, Skyttevej 4, 7182 Bredsten, e-mail: post@sportsfiskerforbundet.dk
- Danmarks Sportfiskerforbund, e-mail: lbt@sportsfiskerforbundet.dk,
- Friluftsrådet Midt-Vest, e-mail: midtvestjylland@friluftsraadet.dk

Bilag 1: Miljøreddegørelsen

Oplysninger om husdyrbrugets indretning og drift stammer fra ansøgningen om tilladelse, samt fra supplerende oplysninger, indhentet efter modtagelsen af ansøgningen.

I forbindelse med ansøgningen om miljøtilladelse til etablering af dyrehold, er der foretaget beregninger, af det ansøgte projekts miljømæssige konsekvenser mht. lugt, ammoniakemission og ammoniakdeposition. Der er ifølge ansøgningen, foretaget beregning i en fiktiv ansøgning med skema nr. 96501.

1.1 Ikke teknisk resumé

Husdyrbruget ligger i det åbne land. Den nærmeste nabobeboelse til de nye stalde med verandaer er Stadilvej 23, som ligger i en afstand af ca. 130 meter fra endegavlne af de nye stalde.

Der har ikke tidligere været meddelt miljøtilladelse til husdyrbruget.

1.2 Oplysninger omkring husdyrbruget

Flemming Nyborg Jensen, Stadilvej 23, 6980 Tim ønsker at etablere et dyrehold på ejendommen beliggende Stadilvej 21, 6980 Tim. Der har ikke været dyr på ejendommen de sidste ca. 10 år, så der søges om en etablering.

Dyreholdet skal bestå af økologiske frilands søer med opdræt, frilandssmågrise og slagtesvin i verandastalde. Ergo vil søer og smågrise være udegående på marker, mens de eksisterende stalde ombygges til slagtesvinene. Ombygningen vil ske ved at der sættes verandaer på de eksisterende stalde. Desuden vil der i stalden blive etableret et område til løbning af søerne (2 x 2 uge årligt) samt lidt sygestier.

Gylle og dybstrøelse fra staldafsnittet vil blive opbevaret på Stadilvej 23.

Byggeri i forbindelse med etableringen:

De eksisterende stalde og lade ombygges til slagtesvinestalde med fast gulv. Derpå sættes verandaer som etableres med fastgulv og spalter. Derudover etableres et område til løbning af søerne samt et område til sygestier. Løbningen foregår 2 gange årligt i en uge.

Størrelsen på staldbygningen er i dag ca. 1000 m² hvis alt inddrages til stald. Der vil blive opsat ca. 1600 m² verandaer.

Verandaerne vil blive bygget sådan at det eksisterende læhegn bevares i grupper og drivgange til grisende etableres i åbningerne. Udenfor læhegnet vil der blive etableret verandaer som opbygges i beton. Hegn bliver ligeledes bygget i beton. Der er ikke planlagt yderligere beplantning.

Arealer til placering af hytter til søer og smågrise

Smågrise. Afgangsvægten skal være max 40 kg, ellers gælder formlerne ikke										Areal krav afhængig af belægning						
Antal smågrise		Starvægt	slutvægt			DE i alt		1,4 DE/år		2,8 DE/år						
1775		7,0	31,0	0,004645	215,3	8,24	301,4	5,89		2,94						
Søer med frit valg af alle forudsætninger, check gerne sammenhæng i faneblad 2, hvor standardtal for hele uger er angivet. Der regnes med 2,8 DE pr ha for søer.																
Antal årsseer	Frav. alder	Frav. pr. årssø	Frav. vægt	DE pr. årssø, inkl. korr. frav. vægt	søer pr. årssøer	til frav. årssøer	pr. ha	foder i areal pr. årssø	M2 pr. årssø	Areal i alt	areal	Kuld pr. årssø	Kuld i alt	Antal søer i areal, m2	Areal, m2	
81	30	22	7	0,2264	4,417	18,34	12,37	35,4	809	286	2,32	4,230	2,27	184	18,6	1247
Frit valg kræver spildfoderdage pr. kuld til beregning af kuld pr. årssø: 16,0 (Landsogns. Konv. er 14-15, friland ofte lidt højere, justerer kuld pr. årssø) * reduceres hvis inde en del af året, se nedenfor																
Hele besætningen																
						DE i alt	ved 1,4DE	ved 2,8DE/ha								
						26,58	18,99	9,49								

De 81 søer og 1775 smågrise (7-31 kg) kræver et foldareal på ca. 19 ha ved 1,4 DE/ha eller 9,5 ha pr. år ved 2 års rotation.

Afstandskrav:

Staldene overholder alle afstandskrav.

Der gælder særlige afstandskrav for folde til svin over 35 kg og med et dyrehold over 15 DE, jævnfør §7 stk. 3 i husdyrgødningsbekendtgørelsen. Foldene skal overholde en afstand på 100 m til nabobeboelse og 50 m fra naboskel. Der er dog mulighed for dispensation.

Afstandskravet til nabobeboelse er overholdt men ikke afstandskravet til naboskel. Naboerne med de tilstødende arealer har dog givet skriftlig tilladelse til dette. Tilladelserne er medsendt.

Transporter:

Antallet af transportere til og fra ejendommen vil ligge på ca. 135 stk. Fordelingen ser således ud:

Levering af dyr: højst 4 gange årligt

Aflevering af dyr: højst 25 gange årligt

Gylle/dybstrøelse: højst 100

Affald mm: 6 gange årligt

Foder: 0 (foder leveres og opbevares på Stadilvej 23)

I alt ca. 135 stk. transportere

Det vurderes at antallet ikke være til gene for naboerne.

Støv:

Der vil ikke være generende støv fra ejendommen.

Lys:

Der vil være alm. arbejdslys i staldene og være mulighed for lys i stalden i de mørke måneder på året. Men i hele sommerperioden vil den naturlige belysning i staldene være tilstrækkelig.

Støj:

Der er ikke betydelige støjkluder på ejendommen. Der vil dog være daglig transport på udearealet ved fodring og tilsyn af dyrene.

1.3 Oplysninger om staldanlæg og besætning

Staldanlæg med dyr, Ansøgt drift

Kategori	Staldsystem	Antal årssdyr	Antal DE	Indgangs vægt (kg)	Udgangs vægt (kg)	Antal sti-pladser	
Eksisterende stald (verandastald)							
Slagtesvin	Dybstrøelse, opdelt lejeareal	1775	48,22	31	110	500	
Søer	Løbe- og drægtighedsstald, løsgående, dybstrøelse	3	0,47			3	
Udegående på marker							
Smågrise	Friland*	1775	8,26	7	31	275	
Årssøer	Løbe- og drægtighedsstald, friland, dybstrøelse	78	12,35				
Årssøer	Fareperiode, friland	81	5,49				
I alt			74,79		-	-	-

*Smågrisene er af beregningsmæssige grunde placeret i toklimastalde, delvis spaltegulv. Dette er gjort for at få beregninger for lugtgener, men det er frilandsgrise.

1.4 Oplysninger om opbevaringsanlæg

Dybstrøelsen og husdyrgødningen opbevares på Stadilvej 23, Tim

1.5 Beregninger på anlæg

Ammoniaktab

Staldnavn	Kode for staldsystem	Ammoniak-tab fra reference staldsystem (kgN/år)	Ammoniak-tab fra valgt staldsystem (kgN/år)	Effekt af valgt staldsystem (kgN/år)	Effekt af valgt staldsystem (%)	Effekt af miljø-teknologi (kgN/år)	Effekt af foder-optimering m.m. (kgN/år)	Effekt af miljøtiltag lager (kgN/år)	Faktisk ammoniak-tab fra stald og lager (kgN/år)
Søer og smågrise	SvSo08	0,00	0,00	0,00	0,00%	0,00	0,00	0,00	0,00
		0,00	0,00	0,00	0,00%	0,00	0,00	0,00	0,00
	SvSo13	0,00	0,00	0,00	0,00%	0,00	0,00	0,00	0,00
		0,00	0,00	0,00	0,00%	0,00	0,00	0,00	0,00
	SvSm01	0,00	0,00	0,00	0,00%	0,00	0,00	0,00	0,00
		77,67	62,32	15,35	19,77%	0,00	0,00	0,00	62,32
Slagtesvin	SvSI06	0,00	0,00	0,00	0,00%	0,00	0,00	0,00	0,00
		1219,68	938,35	281,32	23,07%	0,00	0,00	-71,21	1009,56
	SvSo06	0,00	0,00	0,00	0,00%	0,00	0,00	0,00	0,00
		12,77	10,71	2,06	16,11%	0,00	0,00	-3,08	13,79
Sum	Nudrift	0,00	0,00	0,00		0,00	0,00	0,00	0,00
	Ansøgt	1310,12	1011,38	298,73		0,00	0,00	-74,29	1085,67

Miljøtilladelse af husdyrbruget beliggende på adressen Stadilvej 21, 6980 Tim
11. august 2017

Påvirkning af natur

Oversigt over naturpunkter

Navn	Kategori	Opretter	Kumulationen	Ruhed natur	Merdeposition [kgN]	Totaldeposition [kgN]
Kransnålalgesøer	1	Ansøger	Nul ejendomme	V	0,0	0,0
§3-mose syd	3	Ansøger	Nul ejendomme	Mk	+0,6	0,6
§3 Overdrev/hede	3	Ansøger	Nul ejendomme	Mk	+0,2	0,2
§3 mose vest	3	Ansøger	Nul ejendomme	Mk	+0,1	0,1



Lugt

Lugtgeneregning

Bebyggelse	Kumulation	Model	Ukorrigeret	Ukorrigeret	Korrigeret	Korrigeret	Vægtet gennemsnits afstand	Bortscreenet	Genekriterie overholdt
			geneafstand (ansøgt)	geneafstand (nudrift)	geneafstand (ansøgt)	geneafstand (nudrift)			
+ 🏠 Alrum 19	0	NY	88,55	0,00*	88,55	0,00*	402,69	Ja	Ja
+ 🏠 Stadilvej 19	0	FMK	86,41	0,00*	86,41	0,00*	259,69	Ja	Ja
+ 🏠 Alrum 19	0	NY	174,19	0,00*	174,19	0,00*	450,60	Ja	Ja
+ 🚚 Alrum By, Stadil	0	FMK	273,24	0,00*	273,24	0,00*	462,30	Ja	Ja

0.00* = Geneafstand kunne ikke beregnes da samlet antal dyr falder under spredningskurven. Bemærk for mink udregnes geneafstand kun med NY, hvorved FMK vil give 0.00 hvis der kun er mink i stalden.

Lugtgeneberegninger – detaljer om staldafsnit

Enkeltbolig: Alrum 19

Staldafsnit	Afstand [m]	Placering 300-60 grader	Bortscreenet for NY	Bortscreenet for FMK
Slagtesvin	402,69	Nej	Ja	Ja
Søer og smågrise	615,87	Nej	Ja	Ja

Enkeltbolig: Stadilvej 19

Staldafsnit	Afstand [m]	Placering 300-60 grader	Bortscreenet for NY	Bortscreenet for FMK
Slagtesvin	251,93	Ja	Ja	Ja
Søer og smågrise	279,00	Ja	Ja	Ja

Samlet bebyggelse: Alrum 19

Staldafsnit	Afstand [m]	Placering 300-60 grader	Bortscreenet for NY	Bortscreenet for FMK
Slagtesvin	397,03	Nej	Ja	Ja
Søer og smågrise	611,72	Nej	Ja	Ja

Byzone: Alrum By, Stadil

Staldafsnit	Afstand [m]	Placering 300-60 grader	Bortscreenet for NY	Bortscreenet for FMK
Slagtesvin	401,16	Nej	Ja	Ja
Søer og smågrise	614,59	Nej	Ja	Ja

1.6 Opbevaringskapacitet

Husdyrgødningen og dybstrøelse opbevares på Stadilvej 23, Tim. Stadilvej 23, Tim har den 26. maj 2017 fået godkendt en anmeldelse af en møddingsplads til opbevaring af dybstrøelse fra slagtesvinene og en gyllebeholder på 1500 m³ på Stadilvej 21, Tim.

1.7 BAT (Bedst tilgængelige teknik)

Ansøger er bevidst om at miljøet skal tilgodeses, at der skal være en høj dyrevelfærd og at der ikke anvendes unødvendige ressourcer. (Godt landmandsskab).

BAT-staldanlæg

Slagtevinestalden er med naturlig ventilation. Stalden ombygges til verandastald med dybstrøelsesområde.

Søer og smågrise går i hytter på marken.

Opbevaring af gødning

Dybstrøelse og gylle bliver kørt til Stadilvej 23, hvor det opbevares inden udbringning på udspretningsaraler.

Den begrænsede mængde gylle pumpes direkte fra gyllekumme til gyllevogn. Pumpningen sker under opsyn.

Udbringning af husdyrgødning

I forbindelse med udbringningen af husdyrgødningen er der primært fokus på 2 områder.

1. optimering af planteproduktionen
2. hensyntagen overfor det omgivende miljø (naturen og naboerne)

Udbringningsteknik:

Dybstrøelse: Udbringning af dybstrøelse sker efter gældende regler for udbringning.

Håndtering af kemi:

Ejendommen er økologisk så der er ingen kemi på ejendommen.

Håndtering af affald:

Affald opbevares indenfor og bortskaffelsen sker enten til genbrugsplads eller med dagrenovation.

Bilag 2: Miljøvurderingen

Vurdering af husdyrbrugets anlæg

I forbindelse med miljøtilladelsen etableres der en økologisk husdyrproduktionen i en eksisterende bygning på adressen Stadilvej 21, 6980 Tim. Den eksisterende stald ombygges til slagtesvinene. I stalden vil der også blive etableret et område til løbning af søerne (2x2 uge årligt), samt sygestier. Der sættes desuden verandaer på svinestalden.

Lokalisering

Generelle afstandskrav

De lovpligtige afstandskrav til verandastalden i §§ 6 og 8 i Bekendtgørelse af lov om miljøgodkendelse m.v. af husdyrbrug er ifølge ansøgningens oplysninger overholdt.

Der gælder særlige afstandskrav for folde til svin fra 35 kg og med et dyrehold over 15 DE, Jævnfør §7 stk. 3 i husdyrgødningsbekendtgørelsen. Foldene skal overholde en afstand på 100 meter til nabobeboelse og 50 meter fra naboskel. Med den indtegnede fold er afstandskravet til nabobeboelse overholdt, men ikke afstandskravet til naboskel. Såfremt foldene ønskes placeret tættere på naboskellet, kan der søges om dispensation fra Kommunen og hvor der skal foreligge en skriftlig accept fra naboerne med de tilstødende arealer.

I ansøgningsmaterialet er der medsendt to skriftlige accepter fra naboerne med de tilstødende arealer bilag 5.

På baggrund af de indsendte accepter fra naboerne kan afstandskravet til naboskel fraviges i henhold til §7 stk. 5 i husdyrgødningsbekendtgørelsen.

Udover de særlige afstandskrav til folde til svin fra 35 kg og med et dyrehold over 15 DE, gælder de almindelige afstandskrav også for folden. Folden overholder alle afstandskravene med undtagelse af afstandskravet på 15 meter til vandløb herunder dræn. Indenfor foldarealet er der ingen åbne vandløb, men der er dræn lige udenfor kanten af folden. Vandløbet der kan ses på bilag 6, der går over foldarealet er rørlagt. Der stilles vilkår til at fare- og drægtighedshytter, samt sølehuller og drikke- og foderpladser skal placeres mindst 15 meter fra vandløb herunder dræn.

På den baggrund er det Ringkøbing-Skjern kommunes vurdering, at der ikke opstår forurening eller væsentlige gener ved at reducere afstandskravet til vandløb herunder dræn til under 15 meter.

I henhold til §9, stk. 3 i Lov om miljøgodkendelse mv. af husdyrbrug meddeles der derfor i denne miljøtilladelse dispensation til et reduceret afstandskrav fra folden til vandløb herunder dræn til under 15, når ovenstående vilkår er overholdt.

Da de lovpligtige afstandskrav er overholdt med undtagelse af afstandskravet til vandløb herunder dræn, der er meddeles dispensation til, vurderes anlægget og folden til søer og smågrise derfor, placeringsmæssigt, ikke at give væsentlige gener for omgivelserne eller væsentlig risiko for forurening.

Beskyttelseslinjer

Husdyrbrugets anlæg ligger uden for beskyttelseslinjer for klitfredede arealer, strand, åer, skove og fortidsminder.

Husdyrbrugets anlæg i form af indhegning til Søer og smågrise med hytter ligger delvist indenfor kirkezone III og søbeskyttelseslinjen. Anlægget ligger endvidere indenfor kystnærhedszone.

Kirkezone III

Indenfor beskyttelsesområder omkring kirker må byggeri, tilplantning og lignende ikke skæmme kirker og deres omgivelser

Indenfor kirkezone III skal de kirkelige myndigheder høres, hvis der opføres byggeri med en højde på over 12,5 meter. Det er udelukkende indhegningen til søer og smågrise, der er beliggende indenfor kirkezone III. Hytterne i indhegningen er langt under 12,5 meter høje og det vurderes at hytterne ikke vil få en negativ indflydelse på Stadil kirkes betydning i landskabet.

Søbeskyttelseslinjen

En mindre del af det indhegnede område ligger indenfor søbeskyttelseslinjen. Inden for beskyttelseszonen må der ikke foretages tilplantning eller ændringer i terrænet. Opførelse af bygninger, der er nødvendig for jordbrugs- og fiskerierhvervet er dog tilladt. På det indhegnede areal vil der være placeret hytter til søer og smågrise.

Kystnærhedszonen:

Ejendommen er beliggende indenfor kystnærhedszonen. I kystnærhedszonen skal de sammenhængende, uberørte kystområder, af landskabelige grunde friholdes for ny bebyggelse og anlæg. Dette gælder dog ikke for jordbrugsmæssig bebyggelse, da disse er undtaget.

Det er på baggrund af ovenstående Ringkøbing-Skjern Kommunes vurdering, at husdyrbrugets anlæg ikke er i modstrid med de hensyn, der skal tages i forhold til ovennævnte emner.

Placering i landskabet

Den nye stald til slagtesvin etableres i en eksisterende stald som ombygges til slagtesvin. Der sættes derudover verandaer på den eksisterende stald. Verandaerne vil blive bygget så det eksisterende læhegn omkring den eksisterende staldbygning bevares i grupper og der etableres drivgange til grisene i åbningerne. Udenfor læhegnet vil verandaerne blive opbygget i beton. Verandaerne hegn vil ligeledes blive bygget i beton. Der er ikke planlagt yderligere beplantning.

For at fremme byggeriets indpasning i landskabet stilles vilkår til et afdæmpet valg af farvenuance samt brug af ikke reflekterende materialer.

Beplantning

Landskabet er et åbent landbrugslandskab, hvor spredte læhegn og punktbeplantninger r adskiller marker og den spredte bebyggelse i området ligger i forbindelse med eksisterende beplantning (som øer på en flade).

Det betyder, at der er få udsigts- og indsigtslinjer i landskabet.

Ejendommen er delvis skjult af eksisterende læhegn lignende, hvilket gør indsigten til husdyrbrugets anlæg begrænset.

Beplantning udgør et betydningsfuldt element ved at relatere et bygningsanlæg til landskabet og visuelt binde det til jordoverfladen og skabe et harmonisk anlæg. Især beplantningen op til og omkring bygningerne har betydning for helhedsbilledet i forhold til omgivelser og landskabet. Sammen med stillingtagen til materialer og farver er beplantning vigtigt for staldanlægs miljø ude og inde samt for den visuelle opfattelse af byggeriet i sig selv og i tilknytning til dets omgivelser.

Af hensyn til landskabets nuværende udseende og beplantningsstrukturer omkring husdyrbrugets anlæg bør beplantning omkring anlægget beholdes i den udstrækning det er muligt.

Særlige landskabelige områder

Husdyrbruget ligger uden for større uforstyrrede landskaber og værdifulde kulturmiljøer.

Geologiske interesseområder

Husdyrbrugets anlæg er beliggende inden for det geologiske interesseområde Holmsland Klit – Ringkøbing Fjord. Der er vigtigt at de geologiske landskabsformer, deres indbyrdes overgang og sammenhænge fremtræder klart i landskabet. Den nye Verandastald bygges ved at renovere en eksisterende stald, hvorefter der sættes verandaer på og vurderes ikke at være i strid med kommuneplan 2013 til 2025.

Der placeres derudover hytter til søer og smågrise på det indhegnede areal. Idet svinehytterne er små enheder og ligger lavt i landskabet, vurderes ikke at være i strid med kommuneplan 2013 til 2025.

Bevaringsværdige landskaber:

Bevaringsværdige landskaber er landskaber, der er særligt karakteristiske på grund af deres naturgrundlag (terræn, jordtype med videre), kulturgrundlag (byggeri, skov landbrug med videre) eller rumlige og visuelle fremtoning. Husdyrbrugets anlæg ligger inden for et bevaringsværdigt landskab, hvor etableringer og tilpasninger af byggeri og anlæg samt ændringer i arealanvendelsen så vidt muligt ske under hensyntagen til landskabets karakteristika.

Husdyrbruget ligger i landskabstypen fjordkystlandskab.

De åbne fjordkyster er karakteriseret ved forbindelsen og oplevelsen af terrænets overgang til vandet. Det er en sårbar og følsom landskabstype og er som udgangspunkt principiel uegnet for placering af store landbrug.

Den nye verandastald opføres ved renowering af en eksisterende stald, hvor der sættes verandaer på og det vurderes ikke at være i strid med hensynet til de bevaringsværdige landskaber.

Der placeres derudover hytter til søer og smågrise på det indhegnede areal. Idet svinehytterne er små enheder og ligger lavt i landskabet, vurderer kommunen ikke, at de vil stride mod hensynet til de bevaringsværdige landskaber.

Konklusion

Det er på baggrund af ovenstående Ringkøbing-Skjern Kommunes samlede vurdering, at det ansøgte husdyrbrug ikke er i modstrid med ønsket om at bevare det åbne landskab og beskytte de landskabelige hensyn, der er beskrevet i kommuneplanens retningslinjer for udviklingen af Ringkøbing-Skjern Kommune. Husdyrbruget vurderes således, hverken at

skæmme landskabet, have synlige langtrækkende konsekvenser for landskabet, eller på anden vis påvirke de landskabelige værdier væsentligt.

Indretning

Dyrehold/Produktion

Besætningssammensætningen, staldtype og årlig produktion i ansøgt drift fremgår af tabellerne i bilag 1.3 i redegørelsen.

Der er stillet vilkår om, at antallet af dyr som gennemsnit per år maksimalt må være 74,79 DE med den forskydning mellem de enkelte dyretyper, som kan tilskrives naturlige produktionsudsving.

Ifølge ansøgningen er søerne og smågrisene udegående på de indhegnede marker hele året. Der stilles vilkår om at dyrene skal være udegående i den oplyste periode.

BAT-Bedste tilgængelige teknik

Forebyggelse og begrænsning af forurening på husdyrbrug skal først og fremmest ske ved anvendelse af bedst tilgængelige teknik herunder renere teknologi, f.eks. mindre forurenende anlæg, processer og råvarer.

BAT fastlægges ud fra en overordnet vurdering af, hvad der er teknisk og økonomisk muligt for de forskellige husdyrbrancher. Det er altså ikke den enkelte landmands økonomi, som ligger til grund for kommunens vurdering. Der er ikke udarbejdet emissionsgrænseværdier for husdyrbrug under 75 DE og for minkfarme under 25 DE.

Vurderingen af BAT for §10-tilladelser tager udgangspunkt i de følgende områder:

- Staldindretning
- Opbevaring og udbringning af husdyrgødning

Staldindretning

Slagtesvinestalden er indrettet med fast gulv, hvor der er adgang til udendørs verandaer. Verandaerne etableres med fastgulv og spalter.

Indretningen af stalden skal følge de økologiske regler, som sætter store begrænsninger for, hvad der kan anvendes af ammoniakreducerende teknikker.

Svinehytter til smågrise og søer indrettes efter økologireglerne. Placeringen af hytterne skal ske, så der ikke er fare for, at den afsatte gødning og urin strømmer til søer og vandløb ved tøjbrud og regnskyl, samt frossen jord.

Indretning og drift af det udendørs sohold skal følge det aktuelle byggeblad. Ved at følge dette byggeblads forskrifter kan miljøpåvirkningen til omgivelserne holdes på et acceptabelt niveau.

Ringkøbing-Skjern Kommune vurderer, at staldindretningen for husdyrbruget lever op til BAT, hvis de gældende økologiregler og byggebladet for indretning og drift af udendørs sohold følges.

Opbevaring og behandling af husdyrgødning

Dybstrøelsen og husdyrgødningen bliver kørt til Stadilvej 23, Tim, hvor det opbevares inden udbringning på udspretningsarealer. Den begrænsede mængde husdyrgødning pumpes direkte fra gyllekummen til gyllevognen. Pumpningen sker under opsyn.

Det er Ringkøbing-Skjern Kommune vurdering, at det ansøgte overholder niveauet for BAT m.h.t. opbevaring af husdyrgødning.

Alternativer og fravalg af BAT

De fleste BAT-teknikker kan ikke anvendes i økologiske besætninger, hvor der er særlige økokrav.

Ophør

Der er stillet vilkår om ved ophør, at der skal træffes de nødvendige foranstaltninger for, at undgå forureningsfare og for at bringe stedet tilbage til tilfredsstillende tilstand.

Der er endvidere stillet vilkår om, at kommunen kan kræve bygninger, gyllebeholdere m.v. fjernet ved ophør.

Drift

Håndtering af regnvand og restvand

Der er stillet vilkår om, at vask af landbrugsmaskiner og redskaber skal ske på vaskeplads med afløb til opsamlingslager, eller alternativt ske i marken.

Det er Ringkøbing-Skjern Kommunes vurdering, at generel lovgivning, samt vilkår i miljøtilladelsen tager tilstrækkelig hånd om husdyrbruget håndtering af regnvand og restvand, således det ikke påvirker omgivelserne væsentligt.

Medicin, olie og brændstof

Der er stillet vilkår om opbevaring af brændstof, fyringsolie og medicin. Ringkøbing-Skjern Kommune vurderer, at de stillede vilkår, samt generel lovgivning er tilstrækkelig til at beskytte omgivelserne mod væsentlige påvirkninger, som følge af husdyrbrugets anvendelse af fyringsolie og brændstof.

Håndtering og opbevaring af affald

Der er stillet vilkår om håndtering og opbevaring af affald.

Det er Ringkøbing-Skjern Kommunes vurdering, at på baggrund af redegørelsen fra ansøger, samt vilkår i miljøtilladelsen vil håndteringen og opbevaring af affald fra husdyrbruget ske under hensyntagen til omgivelserne.

Håndtering af unormale driftssituationer og uheld

Der er stillet vilkår om, at såfremt der opstår driftsuheld, skal der fremsendes en skriftlig orientering, der beskriver uheldets omfang og indsatsen mod miljømæssige skader, samt beskriver forebyggende foranstaltninger, der begrænser risiko for nye uheld.

Egenkontrol

Der er stillet vilkår om, at husdyrbruget for egen regning skal eftervise, at de stillede støjkrav er overholdt, såfremt tilsynsmyndigheden skønner, at eventuelle klager vedrørende støj fra husdyrbruget, er velbegrundede.





Der er tilsvarende stillet vilkår om, at tilsynsmyndigheden kan kræve, at husdyrbruget foretager undersøgelse af lugtkilder, hvis det skønnes, at eventuelle klager over lugt fra anlægget, er velbegrundede.

Naboforhold

Lugt

Der er indsendt beregninger af lugtemissionen fra staldanlæg, hvilket er foretaget efter henholdsvis den nye lugtvejledning, samt FMK-modellen. Beregningerne er regnet som "worst case" i forhold til omgivelserne. Indtegningerne af foldene følger Miljøstyrelsens praksis med indtegningen af hele området af hytter som et staldanlæg i stedet for at indtegne hver enkelt hytte. Lugtgenæfstandene (afstande, hvor der kan forventes væsentlige lugtgener), er ifølge ansøgningen, som følgende:

Byzone (Alrum):	273,24 meter
Samlet bebyggelse:	174,19 meter
Enkelt bolig (Alrum 19):	88,55 meter
Enkelt Bolig (Stadilvej 19):	86,41 meter

Bebyggelse	Kumu- lation	Model	Ukorrigeret geneafstand (ansøgt)	Ukorrigeret geneafstand (nudrift)	Korrigeret geneafstand (ansøgt)	Korrigeret geneafstand (nudrift)	Vægtet gennemsnits afstand	Bort- screenet	Genekriterie overholdt
+  Alrum 19	0	NY	88,55	0,00*	88,55	0,00*	402,69	Ja	Ja
+  Stadilvej 19	0	FMK	86,41	0,00*	86,41	0,00*	259,69	Ja	Ja
+  Alrum 19	0	NY	174,19	0,00*	174,19	0,00*	450,60	Ja	Ja
+  Alrum By, Stadil	0	FMK	273,24	0,00*	273,24	0,00*	462,30	Ja	Ja

0,00* = Geneafstand kunne ikke beregnes da samlet antal dyr falder under spredningskurven. Bemærk for mink udregnes geneafstand kun med NY, hvorved FMK vil give 0.00 hvis der kun er mink i stalden.

Ifølge ansøgningen er genekriterierne overholdt, da den korrigerede geneafstand er mindre end den vægtede gennemsnitsafstand.

Der ligger endvidere ikke fremtidig byzone-, eller sommerhusområder inden for geneafstanden fra husdyrbruget.

Idet de lovpligtige beskyttelsesniveau for lugtgener er overholdt, vurderes det, at etableringen af husdyrholdet ikke vil medføre væsentlige lugtgener for naboer og andre omkringboende.

Støj

Der er ganske få støjklender i forbindelse med produktionen. Der er naturlig ventilation i slagtesvinestalden og derfor ingen støj fra ventilationsanlæg.

Støjklender fra husdyrbruget udgøres primært af den daglige transport på udearealet ved fodring og tilsyn af dyrene.

Ansøger har oplyst, at støj fra husdyrbruget ikke er et problem for de omkringboende. Det er Ringkøbing-Skjern Kommunes vurdering, at støj fra husdyrbruget i fremtiden ikke forventes at

blive et problem for de omkringboende. Der er ikke foretaget støjberegninger i forbindelse med udarbejdelsen af denne miljøtilladelse.

Der er i miljøtilladelsen fastsat vilkår om, at såfremt der skulle opstå støjgener for de omkringboende og tilsynsmyndigheden finder det nødvendigt, skal der foretages støjmålinger. Der er endvidere fastsat vilkår om støjniveauer for husdyrbruget.

Herudover henvises der til, at det er god landmandpraksis, at transport til og fra husdyrbruget foregår ved hensynsfuld kørsel, for at begrænse bl.a. støjgener.

Lys

Der vil være almindelig arbejdslys i staldene og der vil være mulighed for lys i de mørke måneder af året. I hele sommerperioden vil den naturlige belysning være tilstrækkelig. Det vurderes, at lys fra ejendommen ikke vil give anledning til væsentlige gener for de omkringboende.

Fluer og skadedyr

Der er stillet vilkår om, at der skal foretages en effektiv fluebekæmpelse og at foder skal opbevares, så der ikke opstår risiko for tilhold af rotter m.v. På forlangende skal bekæmpelse af rotter, eller lign. foretages af et autoriseret rottebekæmpelsesfirma.

Det vurderes, at ejendommens skadedyrsbekæmpelse er tilfredsstillende til at forebygge og løse et eventuelt opstået problem med skadedyr.

Støv

Det forventes ikke, at husdyrbruget vil give anledning til støvgener for de omkringboende. Der er fastsat vilkår til, at sikre de omkringboende mod støvgener fra husdyrbruget. Herudover henvises der til, at det er god landmandpraksis, at transport til og fra husdyrbruget foregår ved hensynsfuld kørsel, for at begrænse bl.a. støvgener.

Transport

Ansøgt projekt vil betyde en forøget transport til og fra ejendommen. Det samlede antal transporter vil ligge på ca. 135 stk.

Levering af dyr: højst 4 gange årligt

Aflevering af dyr: højst 25 gange årligt

Gylle/dybstrøelse: højst 100

Affald mm: 6 gange årligt

Foder: 0 (foder leveres og opbevares på Stadilvej 23)

I alt ca. 135 stk. transporter

Forøgelsen af transporter er efter Ringkøbing-Skjern Kommunes opfattelse ikke af et omfang, som vil indebære væsentlige forøgede gener for omkringboende med hensyn til støj, støv eller lugt.

Ved tilsvining af det offentligt tilgængelige vejareal i forbindelse med arbejdskørsler, skal der opstilles skilte, der informerer andre trafikanter om forholdene. Ved arbejdskørslernes ophør

skal det offentlige vejareal, jf. Færdselsloven, rengøres. Det er Politiet, der er myndighed for færdsel på offentligt areal.

Ringkøbing-Skjern kommune vurderer, ved overholdelse af de generelle krav mht. til transport fastsat i den til enhver tid gældende Husdyrgødningsbekendtgørelse, at transport af husdyrgødning kan foregå uden væsentlige gener for omgivelserne.

Ammoniakpåvirkning

Beskyttelsesniveauet for ammoniak er sammensat af flere elementer:

- Det generelle krav om reduktion af ammoniak for husdyrbrug omfattet af § 11 og § 12 i bekendtgørelse af lov om miljøgodkendelse m.v. af husdyrbrug.
- Den maksimale tilladte totaldeposition af ammoniak på ammoniakfølsomme naturområder omfattet af § 7 stk. 1, nr. 1 og 2, i bekendtgørelse af lov om miljøgodkendelse m.v. af husdyrbrug.
- Den maksimale tilladte merdeposition af øvrige ammoniakfølsomme naturområder efter konkret vurdering, jf. § 27, stk. 1, i bekendtgørelse af lov om miljøgodkendelse m.v. af husdyrbrug.
- En forbudszone, hvor der ikke må etableres, udvides, eller foretages ændringer af stalde, eller gødningsopbevaringsanlæg indenfor 10 meter til Kategori 1- og 2-Natur.

Generel ammoniakreduktion

Husdyrbruget er ikke omfattet af krav om en generel reduktion af ammoniakemissionen fra stald og lager, idet husdyrproduktionen er under 75 DE.

Ammoniak påvirkning af natur

Kategori 1-Natur

§ 7, stk. 1, nr. 1, omfatter nærmere bestemte ammoniakfølsomme naturtyper beliggende inden for Internationale Naturbeskyttelsesområder. De Natura 2000-naturtyper, som omfattes af § 7, stk. 1, nr. 1, er afgrænset til de ammoniakfølsomme Natura 2000-naturtyper, som indgår i udpegningsgrundlaget for området og er kortlagte af Naturstyrelsen i forbindelse med Natura 2000 planlægningen. Desuden omfatter § 7, stk.1, nr. 1 heder og overdrev indenfor Internationale Naturbeskyttelsesområder, som er beskyttet efter naturbeskyttelsesloven § 3.

Kategori 2-Natur

§ 7, stk. 1, nr. 2, omfatter nærmere bestemte ammoniakfølsomme naturtyper, der er beliggende uden for Internationale Naturbeskyttelsesområder. Det drejer sig om naturtyperne: Højmoser, lobeliesøer, samt heder større end 10 ha, som er omfattet af naturbeskyttelseslovens § 3 og overdrev større end 2,5 ha, som er omfattet af naturbeskyttelseslovens § 3.

Kategori 3-Natur.

For ammoniakfølsomme naturtyper, som ikke er omfattet af ovenstående Kategori 1- og 2-Natur, skal kommunen foretage en konkret vurdering af, om der skal fastsættes krav.

Kommunen skal konkret vurdere, følgende beskyttede ammoniakfølsomme naturtyper uden for de Internationale Naturbeskyttelsesområder, der ikke er omfattet af § 7 stk. 1, nr. 1 og 2: Det

drejer sig om heder, moser og overdrev, som er beskyttet efter naturbeskyttelseslovens § 3.

Kommunen skal også konkret vurdere ammoniakfølsomme skove, der ligger uden for de Internationale Naturbeskyttelsesområder.

Ved den konkrete vurdering af, om der er tale om særlige regionale, eller lokale naturinteresser og ved vurdering af, om der skal stilles krav til den maksimale N-merdeposition på naturområder omfattet af Kategori 3-Natur, skal kommunen inddrage følgende fire kriterier:

1. Det aktuelle naturområdes status i kommuneplanen, herunder særligt, om det aktuelle ammoniakfølsomme naturområde er omfattet af kommuneplanens udpegning af særligt værdifulde naturområder, rekreative områder og/eller værdifulde kulturmiljøer, samt kommuneplanens retningslinjer for varetagelsen af naturbeskyttelsesinteresserne, de rekreative interesser og de kulturhistoriske interesser.
2. Om de aktuelle områder er omfattet af fredning, handleplan for naturpleje, eller anden planlagt naturindsats.
3. Det aktuelle naturområdes naturkvalitet og
4. Kvælstofbidrag fra området fra andre kilder (fx markbidrag), herunder, for så vidt angår skove, om de gødskes.

Kravene til ammoniakdepositionen er forskellige i de tre kategorier. Kravene fremgår af nedenstående tabel. Med »totaldeposition« menes ammoniakdepositionen fra stald og lager fra hele husdyrbruget (både fra den ansøgte og eksisterende drift), mens der med »merdeposition« menes ændringen i ammoniakdepositionen fra husdyrbrugets anlæg (stald og lager), som følger af det ansøgte.

Naturtyper	Fastsat beskyttelsesniveau
Kategori 1. § 7 stk. 1, nr. 1	Max. totaldeposition afhængig af antal husdyrbrug i nærheden*): 0,2 kg N/ha/år ved > 1 husdyrbrug 0,4 kg N/ha/år ved 1 husdyrbrug 0,7 kg N/ha ved 0 husdyrbrug.
Kategori 2. § 7 stk. 1, nr. 2	Max. totaldeposition på 1,0 kg N/ha pr. år
Kategori 3. Heder, moser og overdrev, som er beskyttet af naturbeskyttelseslovens § 3 og ammoniakfølsomme skove.	Max. merdeposition på 1,0 kg N/ha pr. år. Kommunen kan tillade en merdeposition, der er større end 1,0 kg N/ha pr. år, men ikke stille krav om mindre merdeposition end 1,0 kg N/ha pr. år.

Samlet vurdering af husdyrbrugets påvirkning på ammoniakfølsom natur

Påvirkningen af nærmeste Kategori 1-Natur

Eftersom det ansøgte husdyrbrug er omfattet af husdyrlovens §10 og husdyrbrugets anlæg ligger mere end 300 meter fra det nærmeste Kategori 1-Naturområde, er husdyrbruget ikke omfattet af beskyttelsesniveauet for Kategori 1-Natur.

Kommunen vurderer dermed, at kravet til husdyrbruget er overholdt og at det ikke vil medføre en væsentlig påvirkning af kategori 1 natur.

Påvirkningen af nærmeste Kategori 2-Natur

Eftersom ansøgte husdyrbrug er omfattet af husdyrlovens § 10 og husdyrbrugets anlæg ligger mere end 300 meter fra det nærmeste Kategori 2-Naturområde, er husdyrbruget ikke omfattet af beskyttelsesniveauet for Kategori 2-Natur.

Kommunen vurderer dermed, at kravet til husdyrbruget er overholdt og at det ikke vil medføre en væsentlig påvirkning af naturområderne.

Påvirkningen af nærmeste Kategori 3-Natur og øvrig natur

Inden for 300 meter fra staldanlægget samt indhegningen er der registreret moser, søer, overdrev og potentielt ammoniak følsomme skove. Moser, heder, enge, strandenge, søer og overdrev er omfattet af § 3 i Naturbeskyttelsesloven, som beskytter disse naturområder imod tilstandsændringer.

Kategori 3 natur er heder under 10 ha, overdrev under 2,5 ha, samt moser og ammoniakfølsomme skove.

Kategori 3-naturområderne og øvrigt §3 beskyttet natur indenfor 300 meter fra staldanlægget er angivet i tabellen nedenfor:

Naturtype	Afstand fra anlæg	Retning	Merbelastning Kg/N/ha	Målsætning i Kommuneplan
Mose	18 meter fra fold	Syd	0,6	B-målsat
Mose	136 m vest for fold	Vest	0,1	B-målsat
Overdrev/hede	370 meter fra fold, 440 meter fra stald	Nord	0,2	C-målsat
Potentiel ammoniak følsomme skov områder	300 meter fra fold, 415 meter fra stald	Nord	0,2	

Der er tre overordnede målsætninger for naturbeskyttelsesområderne i kommuneplanen 2013-2025 (Kommuneplanen kan ses på www.rksk.dk):

	A-målsatte	B-målsatte	C-målsatte
Mål	Områderne bevares med deres sjældne plante-og dyreliv intakt, og der gøres en særlig indsats for at videreudvikle naturværdierne	Der arbejdes aktivt for en gunstig bevaringsstatus for områdernes plante-og dyreliv	Der arbejdes for at bevare en god biologisk tilstand af de målsatte områder

Beskyttelsesniveauet for Kategori 3-Natur er fastsat til en merbelastning på 1,0 kg N/ha/år med mulighed for, at der kan tillades en højere merdeposition, hvis kommunen vurderer, at det konkrete naturområde kan tåle det.

Idet merbelastningen til Kategori 3-Natur områderne ligger under 1,0 kg N/ha/år, er beskyttelsesniveauet overholdt til Kategori 3-Natur.

Ammoniakfølsomme skove:

Der er registreret potentielt ammoniakfølsomme skove inden for 1.000 meter fra husdyrbruget. Der er beregnet en merbelastning med ammoniak til skoven/e på 0,2 kg N/ha/år.

Der er beregnet en merbelastning med ammoniak på 0,2 kg N/ha/år til skoven. Idet merbelastningen ligger under 1 kg N/ha/år, vurderer kommunen, at projektet ikke vil medføre en ændring af skovens tilstand.

Øvrig natur omkring anlægget:

Inden for 300 meter fra staldanlægget forekommer derudover vandhuller, som ikke er Kategori 3-Natur, men § 3-beskyttet natur.

Søer og vandhuller over 100 m² er omfattet af naturbeskyttelseslovens §3 om forbud mod tilstandsændringer. Søer og vandhuller påvirkes af tilførsel af næringsstoffer fra nærliggende markområder i omdrift. Udgravning og oprensning af søer og vandhuller er som udgangspunkt ikke tilladt uden en dispensation. Det samme gælder aktiviteter, som vil ændre vandhullets vandstand.

De fleste vandhuller beliggende i agerlandet er næringspåvirkede i større eller mindre grad gennem diffus tilførsel af næringsstoffer fra nærliggende marker i omdrift. Det betyder, at de fleste vandhuller er eutrofe, bortset fra enkelte vandhuller, som ligger sammen med heder eller i skovområder, hvor de ikke påvirkes med næringsstoffer.

Idet vandhullet ligger omgivet af marker i omdrift, er det kommunens vurdering, at vandhullet er næringspåvirket. Ammoniak påvirkningen fra luften vil være af uvæsentlig betydning for vandhullet, idet bidraget fra markerne er væsentligt større end det der afsættes fra luften.

På baggrund af ovenstående vurderer kommunen, at etablering af husdyrbruget ikke vil medføre påvirkning af naturområderne.

Samlet vurdering i forhold til ammoniakudledningen fra anlægget.

Det generelle ammoniakreduktionskrav er, ifølge ansøgningen, overholdt. Tilsvarende er de generelle beskyttelsesniveauer i forhold til Kategori 1-, 2- og 3-Natur overholdt. Der ligger ingen stalde, eller lagre inden for 10 meter til Kategori 1-, 2- og 3-Natur.

Overholdelsen af det generelle ammoniakreduktionskrav og det generelle beskyttelsesniveau beskytter, som udgangspunkt, de kvælstoffølsomme naturtyper tilstrækkeligt mod kvælstofpåvirkning fra husdyrbrugets produktionsanlæg.

Den reelle ammoniakudledning fra husdyrbrugets anlæg vil afhænge af flere forhold, men ammoniakudledningen vil især kunne minimeres ved grundig og hyppig rengøring af overflader, som husdyrgødningen afsættes på.

Ringkøbing-Skjern Kommune vurderer samlet set på baggrund af det oplyste:

- At husdyrbruget – ved overholdelse af de til enhver tid gældende generelle miljøregler og af de øvrige opstillede vilkår for miljøgodkendelsen - drives således, at påvirkningen på omgivelserne med luftbårne kvælstof fra produktionsanlægget minimeres til et acceptabelt niveau
- At ammoniakudledningen fra produktionsanlægget i sig selv og sammen med andre nærliggende husdyrbrug ikke vil medføre en væsentlig påvirkning af de omkringliggende naturområder.

- At det ikke på et konkret eksperimentelt videnskabeligt grundlag kan dokumenteres, at ammoniakpåvirkningen fra husdyrbruget vil medføre en påviselig biologisk ændring af egnens naturområder.

Bilag IV-arter

EU-medlemslandene skal, i henhold til Habitatdirektivets artikel 12, indføre en streng beskyttelse af en række dyre- og plantearter, uanset om de forekommer inden for et af de udpegede habitatområder, eller udenfor. Disse arter fremgår af Habitatdirektivets bilag IV.

For dyrearterne, er der bl.a. forbud imod beskadigelse, eller ødelæggelse af yngle-, eller rasteområder og imod forsætlig forstyrrelse af arterne, i særdeleshed i perioder, hvor dyrene yngler, udviser yngelpleje, overvintrer, eller vandrer.

For plantearterne er der bl.a. forbud i mod forsætlig plukning, indsamling, afskæring, oprivning med rod, eller ødelæggelse af disse vildtvoksende planter i naturen.

Ringkøbing-Skjern Kommune har ingen aktuelle registreringer af plantearter, der står på Habitatdirektivets Bilag IV, på ejendommens arealer. Det er endvidere Ringkøbing-Skjern Kommunes vurdering, at plantearterne næppe findes på arealerne.

Følgende dyrearter kan tænkes, at forekomme i Ringkøbing-Skjern Kommune:

Småflagermus, Markfirben, Odder, Spidssnudet frø og Strandtudse, samt visse vandtilknyttede insekter. Arterne er næppe tilknyttet driftsbygningerne, men nedenstående arter kan muligvis have levested, fødesøgningsområde, eller opholdssted i habitater tilknyttet, eller i nærheden af udbringningsarealerne:

- Småflagermus: Ud fra småflagermus' levevis vurderes det, at de ikke påvirkes negativt af driften af husdyrbruget.
- Odder: Kan forekomme i nærområdet i tilknytning til vandløb, sø eller fjord, men er med sin levevis næppe truet af driften af husdyrbruget.
- Markfirben: Er udbredt i store dele af landet, men trues næppe af driften af husdyrbruget.
- Visse vandtilknyttede insekter: Kan være tilknyttet nærområdets vandhuller og fugtige arealer. Der foreligger dog ingen aktuelle registreringer. Disse påvirkes negativt, når vandmiljøerne næringsstofberiges, eller gror til.
- Spidssnudet frø og strandtudse: Kan forekomme i nærområdets vandhuller og fugtige arealer. Der foreligger ingen aktuelle registreringer. Padder påvirkes negativt, når vandmiljøerne næringsstofberiges eller ændrer karakter.

Ringkøbing-Skjern Kommune vurderer på grundlag af det oplyste:

- At det areal, der omfattes af nybyggeri i forbindelse med projektets gennemførelse, hovedsagelig er almindelig omdriftsareal og at inddragelsen til bebyggelse ikke vil påvirke bilag IV-arter væsentligt.
- At der i forbindelse med projektets gennemførelse ikke vil ske øvrige ændringer i arealanvendelsen, som vil være væsentlige for Bilag IV-arters trivsel.
- At driften af husdyrbruget, samlet set, ikke vil medføre beskadigelse, eller ødelæggelse af yngle-, eller rasteområder i det naturlige udbredelsesområde for de dyrearter, der er optaget i EF-habitatdirektivets bilag IV, litra a, samt ikke vil

medføre ødelæggelse af de plantearter, som er optaget på EF-habitatdirektivets Bilag IV, litra b

Husdyrbrugets arealer

I henhold til § 10, stk. 10 i Lov om ændring af lov om miljøgodkendelse mv. af husdyrbrug (LOV nr. 204 af 28. februar 2017) skal kommunen, efter 2. marts 2017, ikke stille vilkår til husdyrbrugets udbringningsarealer.

Konklusion

Idet de lovpligtige afstandskrav og beskyttelsesniveauer er overholdt, vurderer Ringkøbing-Skjern Kommune at:

- Etablering af dyreholdet på 81 søer, 1775 smågrise (7-31 kg) og 1775 slagtesvin (31-110 kg) i alt svarende til 74,79 DE, samt indretning af en verandastald i forbindelse med de eksisterende stalde på 1000 m², hvor der sættes verandaer (1600 m²) på den eksisterende bygning og folde på markerne med hytter til søer og smågrise kan tillades, idet udvidelsen og det samlede husdyrbrug ikke vil medføre en væsentlig genepåvirkning af naboer, Kategori 1-, 2- og 3-Natur samt landskabelige værdier og kulturmiljøer.

Derudover er det vurderet, at udvidelsen og det samlede husdyrbrug ikke vil medføre en væsentlig påvirkning af § 3-områder, eller andre naturområder som er beskyttet mod tilstandsændring, fredet, udpeget som internationalt naturbeskyttelsesområde, eller særlig sårbar overfor næringsstofpåvirkning.

Endvidere er det vurderet, at det ansøgte projekt og det samlede husdyrbrug ikke vil have væsentlig virkning på de bestande af vilde planter, dyr (herunder Bilag IV-arter), eller deres levesteder, som de ovennævnte områder er udpeget på baggrund af.

- Der anvendes den bedst tilgængelige teknik, til at forebygge og begrænse eventuel forurening.

Bilag 3: Kommentarer

Kompost til markstak

Dybstrøelse, som har ligget i stald i 3 – 4 måneder er oftest kompostlignende, dog kan dybstrøelse fra fjerkræstalde være kompostlignende, allerede efter 1–2 måneder. Kompostlignende dybstrøelse må opbevares i markstak, når tørstofprocenten er mindst 30 % for hvert delparti.

Der gøres opmærksom på, at dybstrøelse fra gødningsmåtte under kalve- og svinehytter, også kun må opbevares i markstak, når det er kompostlignende.

Støj

Støjbidraget (bortset fra maksimalværdien) måles som det ækvivalente, konstante, korrigerede støjniveau i dB(A) (re. 20 µPa).

Miljøtilladelse af husdyrbruget beliggende på adressen Stadilvej 21, 6980 Tim
11. august 2017

Dokumentation for overholdelse af støjkraevne kan være i form af målinger i ejendommens omgivelser (under fuld drift), eller kildestyrkemålinger ved de enkelte støjkilder kombineret med beregninger efter den fælles nordiske beregningsmodel for industristøj.

Støjmålinger skal udføres, som beskrevet i Miljøstyrelsens til enhver tid gældende støjbe-regningsvejledning og foretages i punkter som forinden, aftales med tilsynsmyndigheden.

Støjmåling skal udføres af et akkrediteret firma.

Bilag 4: Situationsplan, samlede anlæg



Blå markering er staldene og rød markering er verandaerne.



Det er planlagt at foldene skal etableres indenfor det markerede område, som er på ca. 19,2 ha. Der skal, via den markvej som er indtegnet i folden, være mulighed for adgang til matr. nr. 5f Alrum By, Stadil. Matr. nr. 5f Alrum By, Stadil er det skovområde som ligger vest for den indtegnede fold.

Bilag 5: Naboerklæringer

Stadil den 20. marts 2017

Accept til at der gives dispensation til at opføre folde til frilandssvin < 50 meter fra naboskel.

Flemming Nyborg Jensen, Stadilvej 23, 6980 Tim ønsker i forbindelse med etablering af frilandssvin på Stadilvej 21, 6980 Tim at opfører folde < 50 meter fra naboskellet. Foldene placeres mere end 100 m fra stuehus jf. krav i husdyrgødningsbekendtgørelse §7 stk. 3



Som ejer af det tilstødende areal, har jeg intet at indvende mod den valgte placering.

Venlig hilsen

Anna Marie Grønberg

Miljøtilladelse af husdyrbruget beliggende på adressen Stadilvej 21, 6980 Tim
11. august 2017

Stadil den 20. marts 2017

Accept til at der gives dispensation til at opføre folde til frilandssvin < 50 meter fra naboskel.

Flemming Nyborg Jensen, Stadilvej 23, 6980 Tim ønsker i forbindelse med etablering af frilandssvin på Stadilvej 21, 6980 Tim at opfører folde < 50 meter fra naboskellet. Foldene placeres mere end 100 m fra stuehus jf. krav i husdyrgødningsbekendtgørelse §7 stk. 3

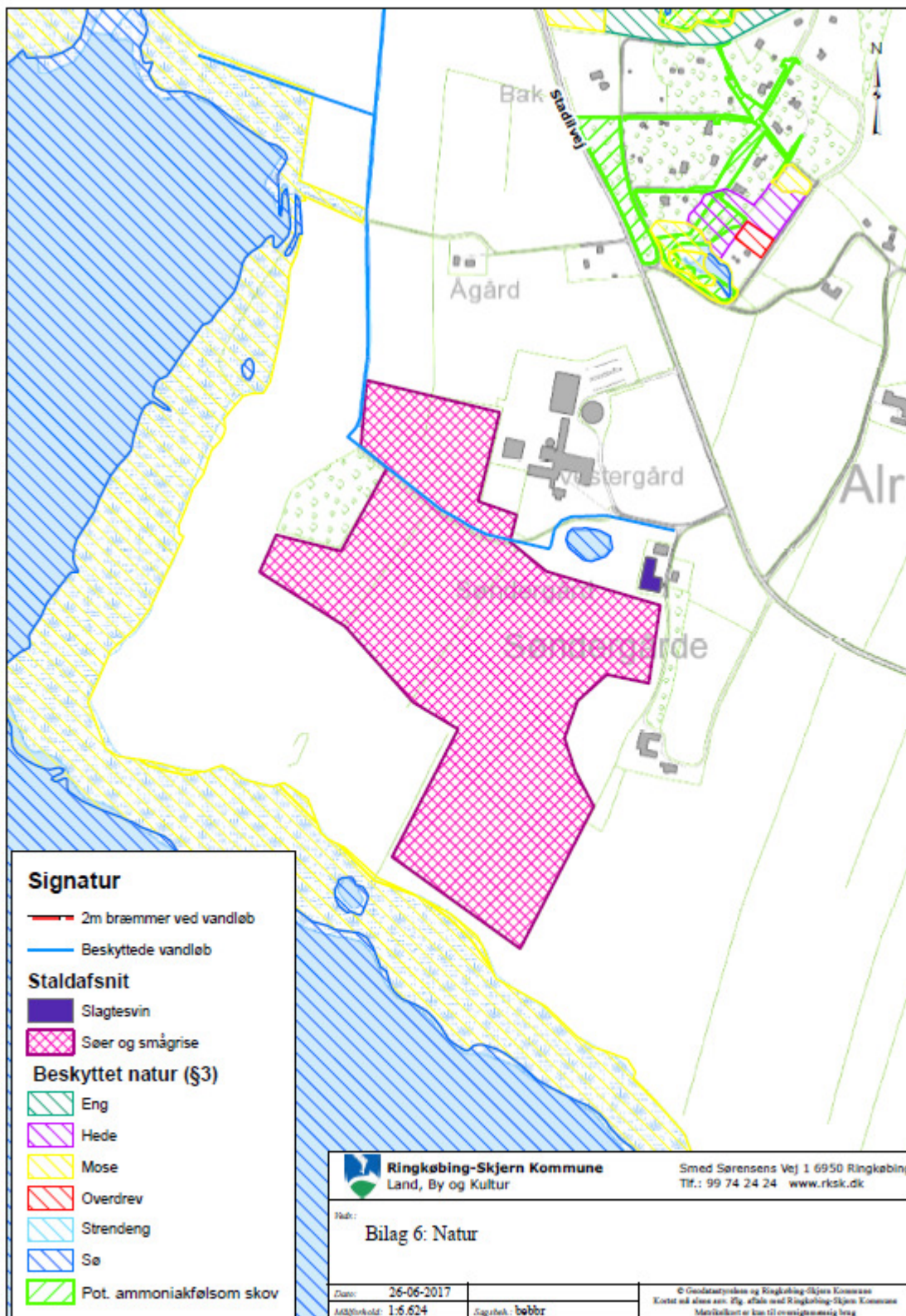


Som ejer af det tilstødende areal, har jeg intet at indvende mod den valgte placering.

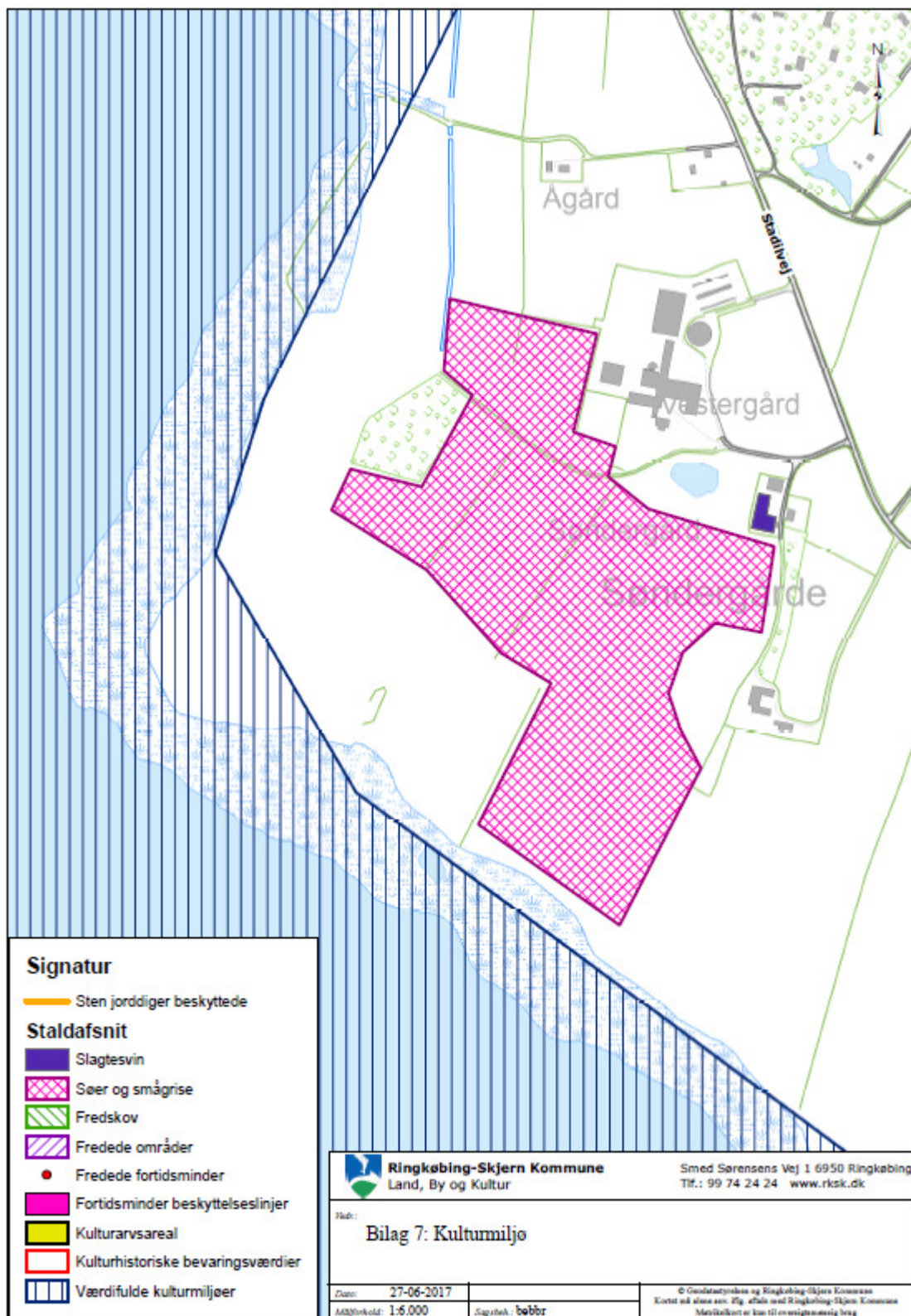
Venlig hilsen

*Paul Eriksen
Mikkelsen*

Bilag 6: Natur



Bilag 7: Kulturmiljø



Bilag 8: Indkomne bemærkninger

Ringkøbing-Skjern Kommune
Land og Vand, Landbrug
Smed Sørensens Vej 1
6950 Ringkøbing

Dato: 23. juli 2017

Sagsbehandler
Berith Bressendorff

Kommentarer vedr. tilladelse til etablering af frilands søer og slagtesvin på matrikel 5 A m.fl.,
Alrum By, Stadil.

Kommunens sagsnr. 17-014263

Jeg har ingenting imod Flemming Nygaards anmodning om etablering af frilandsgrise på de
anmodede arealer, på betingelsen af,
at adgangsvejen til min ejendom frahegnes således,
at man med en almindelig personbil fortsat kan komme til min ejendom,
at vejen ligeledes holdes i en sådan stand, at personbilsførsel fortsat er muligt.

Med venlig hilsen

Anna Marie Grønberg
Anna Marie Grønberg