



I/S Kratskovgaard  
Østervej 33  
4840 Nørre Alslev

## MILJØTILLADELSE

06-04-2020

Guldborgsund Kommune har den 6. februar 2020 modtaget ansøgning om miljøtilladelse til etablering af karantænestald til slagtesvin (polte) i eksisterende bygning på ejendommen Østervej 33, 4840 Nørre Alslev.

Ansøgningen er fremsendt via Miljøstyrelsens elektroniske ansøgningsystem, husdyrgodkendelse.dk og har skema nr. 217267. Det er første version af skemaet, som har dannet grundlag for miljøtilladelsen.

### Afgørelse

I henhold til § 16 b i lov om husdyrbrug og anvendelse af gødning m.v. har Guldborgsund Kommune besluttet at meddele miljøtilladelse til det ansøgte. Vilkårene og de grundlæggende vurderinger fremgår af vedlagte miljøtilladelse.

### Offentliggørelse

Afgørelsen offentliggøres den 6. april 2020 på Miljøstyrelsens hjemmeside for Digital Miljø Administration, DMA.mst.dk. Findes her: [Link](#). Se under vedhæftninger.

### Klagevejledning

Afgørelsen kan påklages til Miljø- og Fødevareklagenævnet. Hvis der indgives klage over afgørelsen fra anden side, vil du og din eventuelle konsulent blive orienteret herom.

GULDBORGSUND KOMMUNE

CENTER FOR TEKNIK & MILJØ  
NATUR  
PARKVEJ 37,  
4800 NYKØBING F.  
TLF +45 54731000  
WWW.GULDBORGSUND.DK

SAGSNR. 20/6130  
SAGSBEHANDLER:  
ANNETTE BRUUN HANSEN  
DIR +45 54731983  
ABH@GULDBORGSUND.DK

CVR NR. 29 18 85 99

TELEFONTIDER  
MAN – ONS KL. 9.00 – 15.00  
TORS KL. 9.00 – 17.00  
FRE KL. 9.00 – 12.00

### Klagefrist

Klagefristen er 4 uger fra den dag, afgørelsen er meddelt ansøger og offentliggjort på DMA (Digital MiljøAdministration) link: <https://dma.mst.dk/>. Ved offentlig bekendtgørelse regnes fristen altid fra bekendtgørelsen.

En eventuel klage skal være korrekt indgivet via Klageportalen og tilgængelig for Guldborgsund kommune i Klageportalen senest den 4. maj 2020.

### Hvem kan klage

Afgørelser kan påklages af ansøger, klageberettigede myndigheder og organisationer samt enhver, der har en væsentlig individuel interesse i sagens udfald jf. husdyrbruglovens §§ 84-87.

### Hvordan klager man

Klage skal ske ved brug af digital selvbetjening til Miljø- og Fødevareklagenævnet via Klageportalen på ét af følgende links <https://naevneneshus.dk/start-din-klage/miljoe->

[og-foedevareklagenævnet](https://www.borger.dk/), <https://www.borger.dk/> eller <https://indberet.virk.dk/>. Søg efter "Klageportal" ved brug af de to sidstnævnte links. Endvidere skal efterfølgende kommunikation om klagesagen ske via Klageportalen.

Klagen sendes gennem Klageportalen automatisk til den myndighed, der har truffet afgørelsen.

Miljø- og Fødevareklagenævnet skal som udgangspunkt afviser en klage, der ikke er indgivet via digital selvbetjening på Klageportalen. Nævnet kan dog undlade at afvise en klage, hvis der er særlige forhold, der berettiger fritagelse for brug af digital Klageportal.

Hvis du ønsker, at blive fritaget for at bruge Klageportalen, skal du sende en begrundet anmodning til Guldborgsund Kommune, på mail: [teknik@guldborgsund.dk](mailto:teknik@guldborgsund.dk), telefon 5473 1000 eller ved at sende et brev til Guldborgsund Kommune, Center for teknik og Miljø, Parkvej 37, 4800 Nykøbing F. Kommunen videresender herefter anmodningen til Miljø- og Fødevareklagenævnet, som træffer afgørelse om, hvorvidt din anmodning kan imødekommes. Husk at søge i meget god tid, så ansøgningen kan nå at blive behandlet inden klagefristen udløber.

#### Klagegebyr

Når du klager skal du betale et klagegebyr, før at klagen betragtes som korrekt indgivet. Gebyret er på 900 kr. for privatpersoner og 1.800 kr. for virksomheder, organisationer og offentlige myndigheder. Du betaler gebyret med betalingskort i Klageportalen i forbindelse med oprettelse af klagen. Du kan finde yderligere vejledning om gebyrordningen på Klageportalen på følgende link: <https://naevneneshus.dk/start-din-klage/miljoe-og-foedevareklagenævnet>.

#### Virkning af at der klages

Klage over afgørelsen har ikke opsættende virkning, med mindre klagemyndigheden (Miljø- og Fødevareklagenævnet) bestemmer andet. Dette betyder, at afgørelsen kan udnyttes, og ikke behøver at afvente en afgørelsen i klagenævnet. Udnyttelse af påklaget afgørelse er for ejers egen regning og risiko.

#### Eventuel domstolsprøvelse

Fristen for et eventuelt søgsmål ved domstolene er 6 måneder efter at afgørelsen er meddelt. Er afgørelsen offentligt bekendtgjort, regnes fristen fra bekendtgørelsen.

#### **Yderligere oplysninger**

Har du spørgsmål til denne miljøtilladelsen, er du velkommen til at kontakte mig på tlf. 5473 1983 eller på E-mail [abh@guldborgsund.dk](mailto:abh@guldborgsund.dk).

Med venlig hilsen

Annette Bruun Hansen  
Miljøtekniker

Underretning om afgørelse

Kopi af afgørelsen er sendt til:

- *Afgørelsens adressat*
- *Konsulent for sagen*
- *Sundhedsstyrelsen, Embedslægeinstitutionen Sjælland, Rolighed 7, 2., 4180 Sorø, via E-mail: [sjl@sst.dk](mailto:sjl@sst.dk)*
- *Danmarks Fiskeriforening, Nordensvej 3, Taulov, 7000 Fredericia, via E-mail: [mail@dkfisk.dk](mailto:mail@dkfisk.dk)*
- *Ferskvandsfiskeriforeningen for Danmark, Wormstrupvej 2, 7540 Haderup, via E-mail: [nb@ferskvandsfiskeriforeningen.dk](mailto:nb@ferskvandsfiskeriforeningen.dk)*
- *Danmarks Sportsfiskerforbund, Skyttevej 4, 7182 Bredsten, via E-mail: [post@sportsfiskerforbundet.dk](mailto:post@sportsfiskerforbundet.dk)*
- *Det Økologiske Råd, Blegdamsvej 4B, 2200 København N., via E-mail: [husdyr@ecocouncil.dk](mailto:husdyr@ecocouncil.dk)*
- *Danmarks Naturfredningsforening, Masnedøgade 20, 2100 København Ø, via E-mail: [dnguldborgsund-sager@dn.dk](mailto:dnguldborgsund-sager@dn.dk)*
- *Dansk Ornitologisk Forening, Vesterbrogade 140, 1620 København V, via E-mail: [natur@dof.dk](mailto:natur@dof.dk)*
- *DOF Storstrøm, v/ formand Bo Kayser, Pilevej 2, 4773 Stensved, E-mail: [guldborgsund@dof.dk](mailto:guldborgsund@dof.dk) og [kontakt@dofstor.dk](mailto:kontakt@dofstor.dk)*

Guldborgsund Kommune er underlagt Persondataforordningen. Vi skal derfor give dig en række oplysninger om vores behandling af personoplysninger og dine rettigheder som registreret. Du kan læse mere herom på [www.guldborgsund.dk/oplysningspligten](http://www.guldborgsund.dk/oplysningspligten). I fysiske breve er indholdet vedlagt.



GULDBORGSUND

# §16 b TILLADELSE

§ 16 B TILLADELSE TIL SVINEBESÆTNING PÅ ØSTERVEJ 33, 4840 NØRRE ALSLEV



## INDHOLDSFORTEGNELSE

|     |   |    |
|-----|---|----|
| 1   | RESUME, VURDERING OG AFGØRELSE .....                        | 3  |
| 1.1 | Baggrund .....  | 3  |
| 1.2 | Datablad .....  | 4  |
| 1.3 | Resume .....  | 5  |
| 1.4 | Afgørelse .....   | 6  |
| 2   | VILKÅR FOR TILLADELSE .....                                 | 7  |
| 2.1 | Generelle forhold.....                                      | 7  |
| 2.2 | Dyrehold, staldanlæg og drift.....                          | 7  |
| 2.3 | Nabopåvirkning.....   | 7  |
| 2.4 | Gødningsproduktion og -håndtering .....                     | 8  |
| 2.5 | Egenkontrol, dokumentation og systematisk overvågning ..... | 9  |
| 2.6 | Generelle bemærkninger .....                                | 9  |
| 3   | MILJØTEKNISK BESKRIVELSE, BEGRUNDELSE OG VURDERING .....    | 12 |
| 3.1 | Generelle forhold.....                                      | 12 |
| 3.2 | Lokalisering og planmæssige forhold .....                   | 12 |
| 3.3 | Dyrehold, staldanlæg og drift .....                         | 16 |
| 3.4 | Nabopåvirkning .....  | 19 |
| 3.5 | Gødningsproduktion og -håndtering .....                     | 25 |
| 3.6 | Egenkontrol, Dokumentation og Systematisk overvågning.....  | 26 |
| 3.7 | BAT og begrænsende foranstaltninger .....                   | 27 |
| 4   | Høringer .....  | 27 |
| 5   | SAMLET VURDERING OG KONKLUSION .....                        | 28 |
| 6   | BILAG .....   | 28 |

## 1 RESUME, VURDERING OG AFGØRELSE

### 1.1 BAGGRUND

Guldborgsund Kommune har den 6. februar 2020 modtaget ansøgning fra I/S Kratskovgaard om tilladelse til etablering af et dyrehold (produktionsareal og gødningslager) på Østervej 33, 4840 Nørre Alslev. Ansøgningen er indkommet via det elektroniske ansøgningssystem husdyrgodkendelse.dk og har skema nr. 217 267. Det er version 1 af ansøgningsskemaet fra den 6. februar 2020, der ligger til grund for tilladelsen.

Miljøtilladelsen gives til type af husdyr samt indretning og størrelse af staldenes produktionsareal samt type af gødningsopbevaringsanlæg og overfladeareal på disse.

Produktionsarealet er dér, hvor dyrene kan opholde sig og afsætte gødning. Arealerne, hvor dyrene kun kortvarige eller slet ikke har adgang, tæller ikke med i produktionsarealopgørelsen.

#### **Tidligere godkendelser/tilladelser**

Der er ikke tidligere været givet tilladelse til dyrehold på ejendommen efter husdyrbrugsloven. En tidligere produktion på ejendommen er ophørt tilbage i 2008. Nudrift og 8 års drift er derfor sat til 0.

## 1.2 DATABLAD

|                                |  |
|--------------------------------|--|
| Titel:                         | § 16 b tilladelse til svinebesætning på Østervej 33, 4840 Nørre Alslev.  |
| Tilladelsen omfatter:          | Produktionsareal på 232 m <sup>2</sup> med delvis spaltegulv, 25-49 % fast gulv, samt 196 m <sup>2</sup> gødningsoverflade, gyllebeholder. |
| Dato ikrafttrædelse:           | 6. april 2020.   |
| Bedriftens navn og adresse:    | Vidbjerggård, Østervej 33, 4840 Nørre Alslev.  |
| Ejer af ejendom:               | Lars Romme Jakobsen, Stangerupvej 6, 4850 Stubbekøbing.  |
| CVR-nr. og P-nr.:              | CVR-nr. 30632168 P-nr. 1.013.420.110.  |
| CHR-nr.:                       |  |
| Ejendomsnummer:                | 376-0015989.   |
| Matr.nr. og ejerlav:           | 20a Vålse By, Vålse.   |
| Husdyrbrugets ejer og ansøger: | I/S Kratskovgaard, Østervej 98, 4840 Nørre Alslev.   |
| Konsulent:                     | Hanne Hoffmann, Gråkjær Landbrug A/S, Fabersvej 15, 7500 Holstebro, E-mail hachr@graakjaer.dk tlf. 25196323.                               |
| Tilsynsmyndighed:              | Guldborgsund Kommune, Center for Teknik & Miljø, Parkvej 37, 4800 Nykøbing F.  |
| Forhøring af ejer/konsulent    | d. 3. marts 2020   |
| Høring af ejer:                | d. 19. marts til 3. april 2020   |
| Nabo/partshøring i perioden:   | d. 19. marts til 3. april 2020   |
| Tilladelsesdato:               | d. 6. april 2020   |
| Afgørelse annonceret på DMA:   | d. 6. april 2020   |
| Klagefrist udløber:            | d. 4. maj 2020   |
| Søgsmålsfristen udløber:       | d. 6. oktober 2020   |
| Retsbeskyttelse udløber:       | d. 6. april 2028   |

### 1.3 RESUME

Tilladelsen indeholder en miljøteknisk beskrivelse af produktionen samt kommunens vurderinger og bemærkninger til miljømæssige påvirkninger af naturen, miljøet, landskabet og naboer.

#### **Ansøgt projekt**

Der er søgt om at få tilladelse til etablering af en karantænestald til polte (slagtesvin) i et eksisterende staldafsnit på Østervej 33 (bygning 7 på bilag 1). Det samlede produktionsareal er på 232 m<sup>2</sup>. Desuden er der en eksisterende gyllebeholder med et overfladeareal på 196 m<sup>2</sup> (TEK 5 på bilag 1). Da der ikke har været dyr på ejendommen i flere år skal produktionsarealet søges som nyt.

Der bygges ikke nyt i forbindelse med ansøgningen. Nudrift og 8 års drift er lig med ingen produktion, altså 0.

#### **Påvirkning af miljø, natur og landskab**

I henhold til de gennemførte beregninger i husdyrgodkendelse.dk, kan det ansøgte gennemføres uden, at beskyttelsesniveauerne udstukket i lovgivningen overskrides.

Ved overholdelse af de vilkår, som miljøtilladelsen er betinget af, er det endvidere Guldborgsund Kommunes vurdering, at de beskyttede naturområder, med tilhørende plante- og dyrearter incl. bilag IV-arter omkring staldanlægget, ikke vil blive væsentligt påvirket som følge af den ansøgte produktion. Samme vurdering er foretaget med hensyn til mulig påvirkning af øvrige følsomme naturområder eller Natura 2000 områder.

Med udgangspunkt i, at der ikke skal laves bygningsmæssige ændringer er det vurderet, at disse ikke ødelægger/slører områdets landskabsformer eller er i strid med kulturelle interesser i området.

#### **Eventuelle nabogener**

Efter Guldborgsund Kommunes vurdering vil det ansøgte ikke give anledning til væsentlige øgede påvirkninger af omkringboende naboer. I denne vurdering indgår faktorer som eksempelvis lugt, støj, fluer og det samlede visuelle indtryk af ejendommen.

Husdyrproduktionen vil kunne medføre lugtpåvirkning af ejendommens nærmeste omgivelser, men lugtberegningerne viser, at lugtkravet er overholdt.

#### **BAT (Bedst tilgængelige teknik)**

Ifølge husdyrloven skal der ikke stilles vilkår til BAT, når ammoniakemissionen er mindre end 750 kg NH<sub>3</sub>-N/år.

#### **Miljøkonsekvensvurdering**

Denne tilladelse er givet efter 16 b, og der er derfor ikke krav om miljøkonsekvensvurdering.

#### **Konklusion**

Samlet er det Guldborgsund Kommunes vurdering, at der kan meddeles tilladelse til den ansøgte produktion, uden at det medfører væsentlige virkninger på miljøet eller omkringboende. Dette er naturligvis vurderet på baggrund af, at de givne forudsætninger og vilkår i miljøtilladelsen overholdes.



#### 1.4 AFGØRELSE

Guldborgsund Kommune meddeler hermed § 16 b miljøtilladelse til svineproduktionen på landbrugsejendommen Østervej 33, 4840 Nørre Alslev med CVR-nummer 30632168. Tilladelsen gives ved overholdelse af de stillede vilkår.

Miljøtilladelsen bliver meddelt i henhold til husdyrbruglovens § 16 b, stk. 1. Den beregnede ammoniakemission fra anlægget, er på under 750 kg NH<sub>3</sub>-N pr. år, dermed er dyreholdet under IPPC-grænsen/grænsen for IE-brug.

Husdyrbruget er ikke vurderet teknisk, forurenings-/ eller driftsmæssige forbundet med andre husdyrbrug.

Der meddeles miljøtilladelse til et husdyrbrug med et samlet produktionsareal på 232 m<sup>2</sup> til slagtesvin (polte) med delvis spaltegulv, 25-49 % fast gulv, samt 196 m<sup>2</sup> gødningsoverflade, gyllebeholder.

Guldborgsund kommune meddeler miljøtilladelse til det ansøgte, da det vurderes, at husdyrbruget kan drives på stedet uden at påvirke omgivelserne på en måde, som er uforenelig med hensynet til omgivelserne.

Miljøtilladelsen er baseret på oplysninger i ansøgningen samt efterfølgende beregninger og supplerende oplysninger givet i sagsforløbet.

På baggrund af dette er der stillet en række vilkår i miljøtilladelsen. Hvor intet andet er nævnt, træder vilkårene i kraft ved tilladelsens ibrugtagning.

Miljøtilladelsen gælder kun for det ansøgte. Der må ikke ske udvidelser/ændringer i produktionsarealet, herunder staldafsnit og gødningsopbevaringsanlæg ud over det tilladte, før ændringen er anmeldt og godkendt af Guldborgsund kommune. Der er ikke søgt om fleksibilitet i dyregruppen og denne tilladelse omfatter således alene slagtesvin (polte).

#### **Udnyttelse og kontinuitet**

Miljøtilladelsen skal være udnyttet inden 6 år fra tilladelsen er meddelt. Tilladelsen anses for udnyttet, når det der er anmeldt og truffet afgørelse om er gennemført. Hvis den meddelte miljøtilladelse ikke har været udnyttet helt eller delvist, i tre på hinanden følgende år, betragtes det som kontinuitetsbrud jf. § 59 a i husdyrbrugloven.

Der opstår først kontinuitetsbrud, hvis produktionen/den driftsmæssige udnyttelse kommer under 50 % af den mulige produktion jf. dyrevelfærdsreglerne på mindre end 25 % af det samlede tilladte produktionsareal.

#### **Andre tilladelser, godkendelser og dispensationer**

Der gøres opmærksom på, at denne afgørelse ikke fritager fra krav om tilladelse, godkendelse, dispensation m.v. efter anden lovgivning.

Husdyrbruget skal til enhver tid leve op til gældende regler, love og bekendtgørelser, også selv om disse regler er skærpende i forhold til denne miljøtilladelse.

## 2 VILKÅR FOR TILLADELSE

### 2.1 GENERELLE FORHOLD

1. Husdyrbruget skal placeres, indrettes og drives som oplyst i ansøgningsmaterialet.
2. Alle, der arbejder på husdyrbruget, skal være bekendt med vilkårene i miljøtilladelsen.
3. Guldborgsund kommune skal orienteres om ændringer i ejerforhold eller ændring af driftsansvarlig. Orienteringen skal ske senest 14 dage efter eventuel ændring.

### 2.2 DYREHOLD, STALDANLÆG OG DRIFT

#### **Staldindretning og drift**

4. Husdyrbruget har maksimalt tilladelse til følgende produktionsareal med den angivne staldindretning, antal m<sup>2</sup> og dyretype i de enkelte staldafsnit:

| Staldanlæg            | Dyretype           | Staldsystem                          | Staldareal m <sup>2</sup> | Produktionsareal m <sup>2</sup> |
|-----------------------|--------------------|--------------------------------------|---------------------------|---------------------------------|
| Polte/karantæne stald | Slagtesvin (polte) | Delvis spaltegulv, 25-49 % fast gulv | 232                       | 232                             |
| <b>I alt</b>          |                    |                                      |                           | <b>232</b>                      |

Placering af de staldene fremgår af kort 2 i denne miljøtilladelse.

#### **Rengøring og vedligeholdelse**

5. Der skal til stadighed tilstræbes en god staldhygiejne, herunder sikres, at stier inklusiv gulvarealer holdes tørre, samt at stalde, ventilation- og fodringsanlæg vedligeholdes og holdes rene.

#### **Spildevand**

6. Al vand fra vask af stalde, inventar samt foderrekvisitter og lign. skal føres til gyllebeholder eller anden godkendt opsamlingsbeholder.
7. Alle arealer omkring husdyrbrugets bygninger skal altid holdes ryddelige og renholdte for affald, foderrester, gødning mv., således at der ikke er risiko for udvaskning af organisk materiale og næringsstoffer til vandløb, grøfter og dræn mv.

#### **Affald**

8. Dokumentation for korrekt bortskaffelse af farligt affald skal opbevares i 5 år og forevises eller fremsendes til Guldborgsund Kommune efter anmodning.

### 2.3 NABOPÅVIRKNING

#### **Lugt**

9. Såfremt der efter kommunens vurdering opstår væsentlige lugtgener fra stalde og/eller gødningsoplæg, der vurderes at være væsentlig større end,

der kan forventes ifølge grundlaget for miljøvurderingen, kan kommunen kræve, at der foretages undersøgelse af mulige tiltag for at begrænse lugtgenerne. Opstår lugtgenerne i forbindelse med omrøring og udbringning af gylle, kan kommunen stille skærpede krav til omrøring, afhentning og udbringning. Eventuelle udgifter til undersøgelsen påhviler ejer.

#### Fluer og skadedyr

10. Der skal på husdyrbruget foretages en effektiv fluebekæmpelse. Bekæmpelsen skal som minimum være i overensstemmelse med de nyeste retningslinjer fra Aarhus Universitet, Institut for Agroøkologi.

#### Støj

11. Husdyrbrugets bidrag til det ækvivalente, korrigerede støjniveau målt i dB(A) må i intet punkt i skel til nabobeboelse overstige nedenfor anførte værdier:

|                    |                   |                     |
|--------------------|-------------------|---------------------|
| DAG                |                   |                     |
| Mandag - fredag    | Kl. 07.00 - 18.00 | 55 dB(A) (8 timer)  |
| Lørdag             | Kl. 07.00 - 14.00 | 55 dB(A) (7 timer)  |
| Lørdag             | Kl. 14.00 - 18.00 | 45 dB(A) (4 timer)  |
| Søn- og helligdage | Kl. 07.00 - 18.00 | 45 dB(A) (8 timer)  |
| AFTEN              |                   |                     |
| Alle dage          | Kl. 18.00 - 22.00 | 45 dB(A) (1 timer)  |
| NAT                |                   |                     |
| Alle dage          | Kl. 22.00 - 07.00 | 40 dB(A)* (½ timer) |

\*Støjniveauets maksimalværdi - målt ved tidsvægtning fast - må ikke overstige 55 dB(A).

Tallene i parentes angiver midlingstiden i den pågældende periode.

12. Hvis Guldborgsund Kommune finder det nødvendigt, skal husdyrbruget for egen regning dokumentere, at grænseværdierne for støj er overholdt. Hvis grænserne konstateres overholdt, kan det højst pålægges husdyrbruget at få foretaget en støjmåling/-beregning om året. Dokumentationen skal sendes til Guldborgsund Kommune sammen med oplysninger om driftsforholdene under målingen/beregningen. Målingerne/beregningerne skal udføres og rapporteres som "Miljømåling - ekstern støj" af en enhed, som er optaget på Miljøstyrelsens liste over godkendte laboratorier. Virksomhedens støj skal dokumenteres ved måling eller efter gældende vejledninger fra Miljøstyrelsen, pt. nr. 6/1984 om Måling af ekstern støj og nr. 5/1993 om Beregning af ekstern støj fra virksomheder. Målingerne/beregningerne skal foretages på/for de mest støjbelastede områder uden for virksomhedens grund og under de mest støjbelastede driftsforhold, eller efter anden aftale med Guldborgsund Kommune.

#### 2.4 GØDNINGSPRODUKTION OG -HÅNDBLING

##### Flydende husdyrgødning

13. Husdyrbruget har maksimalt tilladelse til 196 m<sup>2</sup> overfladeareal på gødningsopbevaringsanlæg - gyllebeholder.
14. Opbevaringskapaciteten for flydende husdyrgødning skal svare til mindst 9 måneders tilførsel.

15. Ved enhver overpumpning mellem gyllebeholder og- gyllevogn skal der være opsyn med overpumpningen.
16. Hvis en gyllebeholder ikke skal bruges mere, skal den tømmes helt og rengøres. Kommunen skal have besked om at beholderen er taget ud af drift.

## 2.5 EGENKONTROL, DOKUMENTATION OG SYSTEMATISK OVERVÅGNING

17. Nedenfor præciseres hvilken type af dokumentation, bedriften skal præstere. Denne dokumentation skal opbevares i mindst 5 år. Kommunen skal ved tilsyn og kontrol have adgang til al den nævnte dokumentation.
  - Til dokumentation for produceret dyretype kan gødningsregnskabet samt produktions/effektivitetskontroller eller lignende anvendes.
  - Til dokumentation for vilkår vedrørende affaldshåndtering er overholdt, skal der opbevares dokumentation for korrekt bortskaffelse.
  - Logbog over flydelag på gyllebeholderne samt rapporter fra beholderkontrollen

## 2.6 GENERELLE BEMÆRKNINGER

Husdyrbruget skal til enhver tid leve op til gældende regler i love og bekendtgørelser. Dette gælder også, selvom disse regler skulle være skærpede i forhold til denne tilladelse.

Udover ovenstående vilkår er der en række love, bekendtgørelser samt kommunale regulativer, som driften og indretningen af husdyrbruget skal være i overensstemmelse med. Listen er ikke fuldstændig, men kun en oprensning af de regler, der erfaringsmæssigt hyppigst bliver overset.

Opmærksomheden henledes specielt på:

- Lov om husdyrbrug og anvendelse af gødning mv., som fastlægger, at enhver ændring af drift og/eller indretning af husdyrbruget, der kan medføre en forøget forurening, skal godkendes inden ændringen gennemføres. Det er Guldborgsund Kommune, der er godkendelsesmyndighed og som afgør, om en ændring er godkendelsespligtig.
- Jf. Lov om husdyrbrug og anvendelse af gødning mv., § 59 a bortfalder denne tilladelse, hvis den ikke er udnyttet inden 6 år efter meddelelsen.
- Jf. Lov om husdyrbrug og anvendelse af gødning mv., § 59 a, stk. 2 vil en manglende udnyttelse af hele eller dele af godkendelsen/tilladelsen i 3 på hinanden følgende år medføre et varigt bortfald af den ikke udnyttede del, anført som kontinuitetsprincippet. Det vil sige hvis dyreholdet ligger under det i denne tilladelse maksimale tilladte i 3 år, er det ikke tilladt at hæve

dyreholdet igen uden fornyet ansøgning og miljøgodkendelse/tilladelse. Det er ikke hensigten, at afvigelser, der skyldes naturlige produktionsudsving eller eksempelvis sygdomsudbrud, betragtes som kontinuitetsbrud. Udnyttelse anses for at foreligge, når mindst 25 % af det tilladte eller godkendte produktionsareal udnyttes driftsmæssigt. Men driftsmæssigt udnyttelse forstås, at der på det pågældende produktionsareal mindst produceres 50 % af det mulige inden for rammerne af dyrevelfærdskrav eller andre relevante krav.

- Jf. Lov om husdyrbrug og anvendelse af gødning mv., § 40 stk. 1 følger der med denne tilladelse 8 års retsbeskyttelse.
- Jf. Lov om husdyrbrug og anvendelse af gødning mv., § 39, kan tilsynsmyndigheden påbyde afhjælpende foranstaltninger, hvis produktionen/driften medfører væsentlig mere forurening end forudsat ved meddelelse af denne tilladelse. Kan ulemperne ikke afhjælpes, kan tilsynsmyndigheden nedlægge forbud mod drift af virksomheden eller aktiviteten.
- Jf. Lov om husdyrbrug og anvendelse af gødning mv., § 52 skal den driftsansvarlige straks underrette tilsynsmyndigheden i tilfælde af væsentlig forurening eller overhængende fare for væsentlig forurening. Endvidere skal den driftsansvarlige straks afværge den overhængende fare for forurening eller forhindre yderligere udledning af forurenende stoffer m.v.
- Bekendtgørelse nr. 760 af 30.07.2019 om miljøregulering af dyrehold og om opbevaring og anvendelse af gødnings krav omkring opbevaring og anvendelse af husdyrgødning.
- Kravet om kontrol af gyllebeholdere jf. bekendtgørelse nr. 1322 af 14.12.2012.
- Affaldsbekendtgørelse nr. 224 af 08.03.2019 som blandt andet pålægger erhvervsvirksomheder at kildesortere deres affald, og sikre at væsentlige dele af deres genanvendelige affald bliver genanvendt samt forbyder private og erhvervsvirksomheder at afbrænde affald.
- Guldborgsund Kommunes forskrift for opbevaring og håndtering af farligt affald og kemikalier.
- Bekendtgørelse nr. 558 af 01.06.2011 om opbevaring mm. af døde produktionsdyr.
- Bekendtgørelse nr. 1257 af 27.11.2019 om indretning, etablering og drift af olietanke, rørsystemer og pipelines.
- Bekendtgørelse nr. 1686 af 18.12.2018 om forebyggelse og bekæmpelse af rotter.

§ 16 b tilladelse til svinebesætning på Østervej 33, 4840 Nørre Alslev

Guldborgsund Kommune  
Center for Teknik & Miljø  
6. april 2020

Mette Wolthers  
Teknikumingeniør

Annette Bruun Hansen  
Miljøtekniker

### 3 MILJØTEKNISK BESKRIVELSE, BEGRUNDELSE OG VURDERING

#### 3.1 GENERELLE FORHOLD

##### **Opnåelse af tilladt produktion**

Tilladelsen omfatter landbrugsmæssige aktiviteter på husdyrbruget Østervej 33, 4840 Nørre Alslev. Ejendommen ejes af Lars Romme Jakobsen, Stangerupvej 6, 4850 Stubbekøbing. Husdyrbruget skal drives af I/S Kratskovgaard, Østervej 98, 4840 Nørre Alslev, CVR-nr. 3062 2168.

Under generelle forhold er der stillet vilkår om, at husdyrbruget skal indrettes og drives, som oplyst i ansøgningsmaterialet, den miljøtekniske beskrivelse og vurdering samt de stillede vilkår. Samtidig skal alle, der er ansatte på husdyrbruget være bekendt med vilkårene i tilladelsen.

Der er endvidere stillet vilkår om, at Guldborgsund Kommune skal orienteres om ændringer i ejerforhold og/eller ændringer af driftsansvarlig. Begrundelsen for vilkåret er, at kommunen hurtigt skal kunne kontakte ejer og/eller driftsansvarlig i tilfælde af problemer på husdyrbruget.

Ansøger ejer andre ejendomme med husdyr, der drives under samme CVR-nr. Guldborgsund kommune vurderer i denne sag, at ejendommene er teknisk og forureningsmæssigt adskilt i en sådan grad, at det er muligt af bedømme og regulere ejendommene hver for sig i godkendelsesmæssig henseende. Der er her lagt vægt på, at ejendommene ligger geografisk adskilt, og at de ikke deler tekniske anlæg, der har forbindelse til husdyrproduktionen.

##### *Kommunens vurdering*

*Guldborgsund Kommune vurderer, at når de stillede vilkår overholdes, er der taget højde for forudsætningerne for denne tilladelse.*

#### 3.2 LOKALISERING OG PLANMÆSSIGE FORHOLD

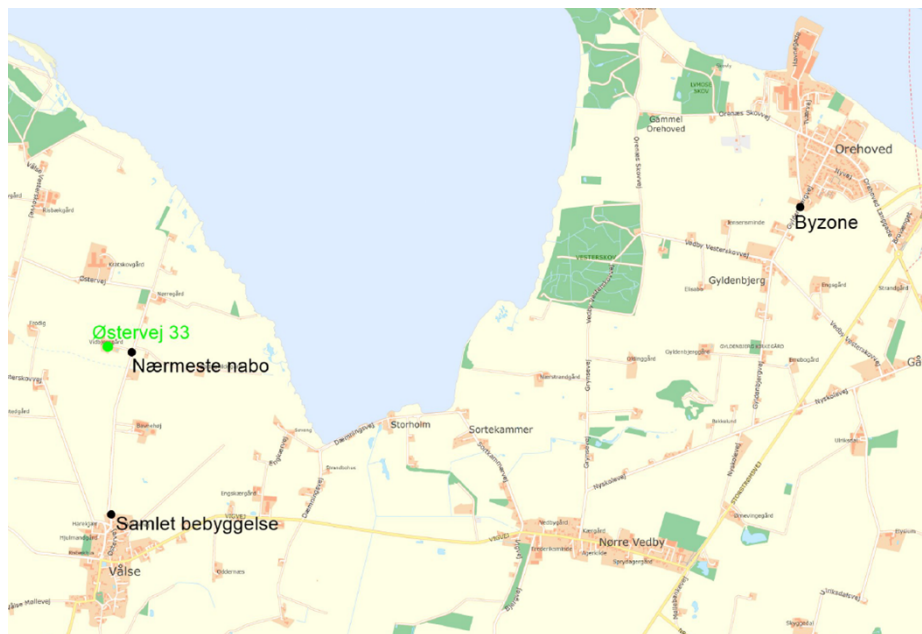
##### **3.2.1 Afstandskrav og lokalisering**

Husdyrbruget er placeret i landzone. Nærmeste nabobeboelse uden landbrugspligt er Østervej 31, som ligger ca. 160 m øst for staldanlægget.

Nærmeste nabobeboelse, uden landbrugspligt, i område, der er at betragte som samlet bebyggelse er Østervej 29 (Vålse), som ligger over 1.000 m mod syd.

Nærmeste byzoneområde Orehoved by ligger over 4.000 m mod øst.

Nedenstående kort viser placering af omkringboende i forhold til husdyrbrugets anlæg.



Kort 1: beliggenhed i forhold til omkringboende

Anlæggets placering i forhold til afstandskrav jf. Husdyrbruglovens kap. 2 (§ 6 og 8) er angivet i nedenstående tabel.

Tabel 1. Afstande ift. § 6 og 8 i husdyrgodkendelsesloven.

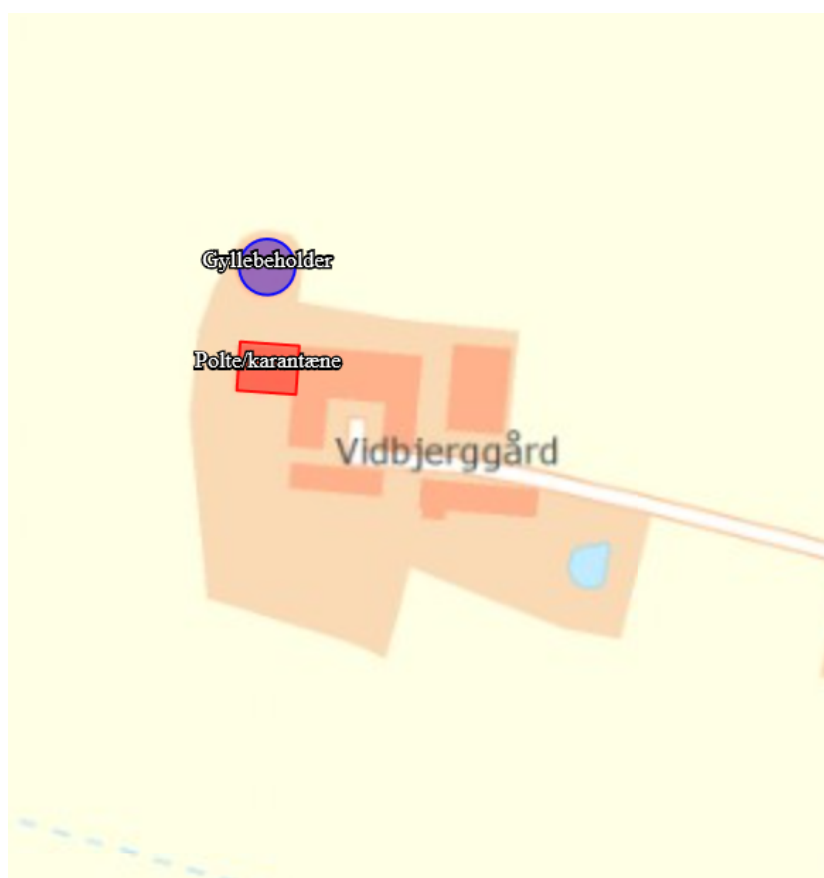
|  | <b>Afstand fra anlægget</b> |
|--|-----------------------------|
| Ikke almene vandforsyningsanlæg –<br><i>Krav 25 meter</i>  | Ca. 60 meter                |
| Almene vandforsyningsanlæg –<br><i>Krav 50 meter</i>   | > 1.000 meter               |
| Vandløb (herunder dræn) og søer over 100 m <sup>2</sup> –<br><i>Krav 15 meter</i>  | Ca. 800 meter               |
| Offentlig vej og privat fællesvej –<br><i>Krav 15 meter</i>  | Ca. 190 meter               |
| Levnedsmiddelvirksomhed –<br><i>Krav 25 meter</i>  | >1.000 meter                |
| Beboelse på samme ejendom ** –<br><i>Krav 15 meter</i>   | Ca. 18 meter                |
| Naboskel –<br><i>Krav 30 meter</i>   | Ca. 150 meter               |
| Nabobeboelse –<br><i>Krav 50 meter</i>   | Ca. 53 meter                |
| Eksisterende eller ifølge kommuneplanens rammedel, fremtidig byzone- eller sommerhusområde –<br><i>Krav 50 meter</i>   | >1.000 meter                |
| Område i landzonen, der i lokalplan er udlagt til boligformål, blandet erhverv eller til offentlige formål med henblik på beboelse, institutioner, rekreative formål og lignende –<br><i>Krav 50 meter</i> | >1.000 meter                |
| En beboelsesbygning på en ejendom uden landbrugspligt, der ligger i en samlet bebyggelse i landzonen, og som har anden ejer end driftsherren   | >1.000 meter                |



|   |              |
|---|--------------|
| Kategori 1-natur – ammoniakfølsom naturtyper beliggende inden for internationale naturbeskyttelsesområder –<br><i>Krav 10 meter</i>               | >1.000 meter |
| Kategori 2-natur – ammoniakfølsomme naturtyper, jf. stk. 2, beliggende uden for internationale naturbeskyttelsesområder –<br><i>Krav 10 meter</i> | >1.000 meter |

Alle gældende afstandskrav er overholdt.

Udformningen af husdyrbrugets anlæg fremgår af nedenstående kort.



Kort 2. Oversigtskort over husdyrbruget.

#### *Kommunens vurdering*

*Guldborgsund Kommune vurderer at alle gældende afstandskrav jf. Kap. 2 i husdyrbrugloven er overholdt. Der er således ikke meddelt dispensationer i forhold til de generelle afstandskrav, eller opstillet specifikke vilkår i forbindelse hermed. Guldborgsund Kommune vurderer, at der ikke vil forekomme væsentlige gener for omkringboende, ved overholdelse af de meddelte vilkår for lugt, støj, lys og støj, som følge af anlæggets placering og lokalisering i forhold til de generelle afstandskrav.*

#### **3.2.2 Bygge- og beskyttelseslinjer, fredninger**

Bedriften er placeret således, at alle krav med hensyn til bygge-, beskyttelseslinjer og fredninger overholdes. Bedriften ligger således uden for

fortidsmindelinjer, kirkebyggelinjer, kirkeomgivelser, sø- og åbeskyttelseslinjer, strandbeskyttelseslinjer, § 3-beskyttede naturområder, § 7-beskyttede naturområder og lavbundsarealer.

Bedriften ligger dog inden for kystnærhedszonen og værdifuldt kulturmiljø, men i og med der ikke skal opføres nye bygninger er dette uden betydning.

Bedriften overholder gældende regler, og der er ikke behov for at dispensere fra gældende lovgivninger. Der er således ikke vurderet behov for at stille vilkår i relation til bygge-, beskyttelseslinjer eller fredninger.

#### *Kommunes vurdering*

*Guldborgsund Kommune vurderer, at alle bygge- og beskyttelseslinjer samt fredninger er respekteret. Den ansøgte produktion vurderes derfor ikke at have væsentlig påvirkning på disse.*

### **3.2.3 Udformning af anlæg og placering i landskabet**

Bedriften fremtræder som en samlet enhed i landskabet, idet alle eksisterende bygningsanlæg er opført i tilknytning til hinanden. Således udgør bedriftens bebyggelses- og færdselsarealer en hensigtsmæssig enhed. Se bilag 1 "Situationsplan".

I og med der ikke skal opføres nye bygninger vil det ansøgte ikke have nogen væsentlig landskabelig betydning, og der ikke er behov for vilkår om udformning og placering.

#### *Kommunens vurdering*

*Guldborgsund Kommune vurderer, at husdyrbruget fremstår som en samlet enhed og ændringen af husdyrbruget får ikke betydning for de landskabelige værdier.*

### **3.2.4 Landskabelige-, kulturhistoriske-, naturmæssige-, geologiske- og rekreative værdier**

I og med der ikke skal opføres nye eller ændres væsentlig i eksisterende bygninger, er der vurderet at det ansøgte ikke har væsentlig betydning for den landskabelige-, naturmæssige-, geologiske- eller rekreative værdi.

#### **Kulturhistoriske værdier**

Husdyrbruget ligger i kulturmiljøet "Vålse landsby & ejerlav". Kulturmiljøet vil ikke blive berørt i forbindelse med denne tilladelse, da der ikke opføres nyt byggeri.

#### *Kommunens vurdering*

*Guldborgsund Kommune vurderer, at den ansøgte etablering af husdyrproduktionen ikke vil ændre på oplevelsen af landskabet i forhold til de nuværende forhold. Samtidig vurderes det, at det ikke vil have væsentlig indflydelse på udpegede kulturmiljøer eller hensyn til kulturhistoriske-, naturmæssige-, geologiske-, rekreative værdier herunder økologiske forbindelseslinjer og lignende regionale udpegninger.*

*Samlet vurderes det, at det konkrete projekt ikke har en væsentlig virkning for de ovennævnte områder og værdier, og at det ansøgte er uden væsentlig landskabelig og visuel betydning for omkringboende.*

### 3.3 DYREHOLD, STALDANLÆG OG DRIFT

#### 3.3.1 Produktionsomfang, fleksibilitet og udnyttelse

Husdyrbrugets produktionsramme reguleres ud fra antal m<sup>2</sup> produktionsareal og m<sup>2</sup> overfladeareal på gødningslagrer, den såkaldte "stipladsmodel".

Denne model forudsætter, at lugt- og ammoniakemissionen vil være relativt konstant uanset produktionsforhold.

Ved vurdering af husdyrbrugets miljøbelastning beregnes emissionerne med udgangspunkt i de valgte typer af dyr, staldsystemer, gødningslagre samt eventuel anvendelse af miljøteknologier.

Ansøger har søgt om tilladelse til etablering af karantænestald til polte (slagtesvin) i en eksisterende bygning. Da det er mere end 3 år siden, der har været dyr på ejendommen, er etableringen søgt som nyt produktionsareal. Der er ikke søgt om flexgruppe i dyretype.

Det er kun det staldafsnit, som fremgår af kort 2 i denne miljøgodkendelse, som må tages i brug som produktionsareal.

Det er nedenstående dyretyper, staldsystemer og de anførte antal m<sup>2</sup> produktionsareal, der er forudsætning for beregningerne i ansøgningen vedr. lugt og ammoniakfordampning.

Der er stillet vilkår om, at husdyrbruget indrettes og drives som angivet i nedenstående tabel.

Tabel 2. Staldafsnit i de enkelte husdyranlæg.

| Staldanlæg            | Dyretype og staldsystem                                       | Staldareal m <sup>2</sup> | Produktionsareal (m <sup>2</sup> ) |
|-----------------------|---|---------------------------|------------------------------------|
| Polte/karantæne stald | Slagtesvin (polte)<br>Delvis spaltegulv,<br>25-49 % fast gulv | 232                       | 232                                |
| <b>I alt</b>          |   |                           | <b>232</b>                         |

Produktionsarealets størrelse og dyrevelfærdsreglerne afgør, hvor mange dyr der maksimalt må være i staldene. Dyrevelfærdsreglerne skal til enhver tid være overholdt.

#### Fleksibilitet og udnyttelse

Produktionsarealet tilladels med den ansøgte gulv- og dyretype. Der er så frihed til at udnytte stalden mere eller mindre.

I henhold til beregningsmetoderne er lugt- og ammoniakemissionen styret af størrelsen af gødningsoverflader og ikke afhængig af antal kg dyr på stald på et givet tidspunkt. Der er derfor mulighed for fleksibilitet inden for det tilladte produktionsareal. Dog inden for de vilkårsfastsatte grænser. Der er således taget højde for en "worst case" situation i relation til lugt- og ammoniakemission.

Staldanlæggene kan med denne miljøtilladelse udnyttes fuldt ud inden for de fastlagte vilkår og grænser jævnfør dyrevelfærdsreglerne.

Der opstår først kontinuitetsbrud, hvis produktionen kommer under 50 % af den mulige produktion og i mindre end 25 % af det samlede godkendte produktionsareal.

Ved produktion af slagtesvin (polte) er der fleksibilitet i ind-/og udgangsvægte. Dog gælder det, at slagtesvin er over 30 kg.

I den aktuelle ansøgning er der kun søgt om slagtesvin (polte). Der vil således skulle søges om ny godkendelse/tilladelse hvis der ønskes andre dyr end slagtesvin (polte) i staldene.

#### *Kommunens vurdering*

*Guldborgsund Kommune vurderer, at der ved opfyldelse af de stillede vilkår ikke vil være væsentlige virkninger på omgivelserne i relation til produktionsomfanget.*

### **3.3.2 Rengøring og Vedligeholdelse**

Der er stillet vilkår om, at der til stadighed skal tilstræbes en god staldhygiejne. Herunder skal det sikres, at stier inklusive gulve holdes tørre og rene, samt at stalde og foderanlæg holdes rene. Dette er begrundet i, at beskidte mekaniske anlæg kan medføre øget energiforbrug og eventuelt øgede lugtgener. God staldhygiejne vil være med til at forebygge eventuelle lugtgener og unødigt høj ammoniakfordampning. Samtidig forebygger renholdelse af område med foder, at skadedyr tiltrækkes og opformeres. For at sikre en god drift skal anlægget tillige løbende vedligeholdes, så de fungerer optimalt.

#### *Kommunens vurdering*

*Guldborgsund Kommune vurderer, at ved overholdelse af de stillede vilkår til renholdelse og god staldhygiejne samt løbende vedligeholdelse vil anlægget ikke medføre væsentlige gener for omkringboende.*

### **3.3.3 Spildevand, restvand og vaskevand**

Spildevand fra husdyrholdet omfatter vaskevand fra stalde og drikkevandsspild samt øvrigt vand fra vask af produkter som foderrekvisitter til husdyrholdet. Restvandet føres til gyllebeholder.

Der er stillet vilkår om, at restvand fra husdyrholdet skal føres til gyllebeholder eller anden godkendt opsamlingsbeholder. Dette er krævet for at undgå at vand fra vask af ovenstående kan flyde til kloaker eller strømme til andre u hensigtsmæssige steder, hvor det kan forårsage forurening eller uønskede påvirkninger af omgivelserne.

Men samme begrundelse er der stillet vilkår i relation til renholdelse af udendørsarealer.

#### *Kommunens vurdering*

*Guldborgsund Kommune vurderer, at spildevand og restvand der er omfattet af husdyrgødningsbekendtgørelsen, kan håndteres i overensstemmelse med bekendtgørelsens regler.*

### **3.3.4 Affald**

Da affald er et meget reguleret område, vurderer Guldborgsund Kommune, at det ikke er nødvendigt at sætte særskilte vilkår om de mest almindelige forekomne affaldstyper. I de generelle bemærkninger efter vilkårene er der blandt andet henvist til affaldsbekendtgørelsen, som pålægger alle erhvervsvirksomheder at kildesortere deres affald og sikre, at væsentlige dele genanvendes.

Håndtering af døde dyr på ejendommen er omfattet af reglerne i bekendtgørelse om opbevaring m.m. af døde produktionsdyr. Reglerne sigter primært mod at undgå smitterisiko fra døde dyr gennem krav vedr. placering og indretning af afhentningspladser.

Der gøres opmærksom på, at Fødevarestyrelsen er myndighed på området.

Det er dog fundet relevant at stille vilkår om, korrekt bortskaffelse af ejendommens farlige affald (incl. veterinært affald). Bortskaffelsen skal kunne dokumenteres f.eks. ved regninger fra godkendte transportører og/eller modtageanlæg. Dokumentation skal opbevares i 5 år.

#### *Kommunens vurdering*

*Guldborgsund Kommune vurderer, at der på basis af overholdelse af givne vilkår og generelle regulativer ikke vil være problemer med hensyn til håndtering af affald fra ejendommen.*

### **3.3.5 Råvarer og hjælpestoffer Olie/dieselolie**

Der er ikke stillet særlige vilkår i forbindelse med opbevaring af fyrings-/dieselolie, da dette er omfattet af olietanksbekendtgørelsen.

#### *Kommunens vurdering*

*Opbevaring af olie, brændstof og kemikalier skal ske, så der ikke er risiko for at forurene jord, vandmiljø eller grundvand.*

*Guldborgsund Kommune vurderer, at der ved overholdelse af de generelle regler ikke vil være væsentlig risiko for forurening forårsaget af råvarer og hjælpestoffer.*

### **3.3.6 Driftsforstyrrelser og uheld**

Det er kun større husdyrproduktioner, omfattet af IE-reglerne, der skal redegøre for hvordan driftsforstyrrelser og uheld håndteres.

Det skal dog påpeges, at jf. gældende regler (§ 52 i husdyrbrugloven) skal den driftsansvarlige straks underrette tilsynsmyndigheden i tilfælde af væsentlig forurening eller overhængende fare for væsentlig forurening. Endvidere skal den driftsansvarlige straks afværge den overhængende fare for forurening eller forhindre yderligere udledning af forurenende stoffer m.v.

### **3.3.7 Beredskabsplan**

Det er kun husdyrbrug omfattet af IE-reglerne, der skal have en decideret beredskabsplan.

Guldborgsund Kommune vil dog opfordre alle husdyrbrug til at udarbejde et oversigtskort, der viser placering af olietanke, kemikalieoplag, evt. gasflasker/trykbeholdere og afløbsforhold. Endvidere bør telefonnummer til ejer/driftsansvarlig fremgå. Oversigtskortet bør hænge flere steder på bedriften til

orientering for Lolland-Falsters Brandvæsen. Kortet skal sikre, at brandvæsenet kan træffe de rigtige beslutninger om evt. nedkøling af trykflasker, afspærring af kloakker, advarsel om giftig rør m.m., selv hvis der ikke er stedkendt personale på bedriften ved uheldet.

#### *Kommunens vurdering*

*Guldborgsund Kommune vurderer, at opsætning af oversigtskort, vil der i tilfælde af uheld eller lign. på bedriften være mulighed for at reducere eventuelle konsekvenser heraf.*

### 3.4 NABOPÅVIRKNING

#### 3.4.1 Ammoniak og natur

Ammoniakemissionen (fordampningen) beregnes ud fra størrelsen (m<sup>2</sup>) af produktionsareal i stalde med udgangspunkt i typer af dyr og staldgulv samt overfladeareal på gyllebeholder.

Den samlede faktiske ammoniakemission fra anlægget er i husdyrgodkendelse.dk beregnet til 519 kg NH<sub>3</sub>-N pr. år.

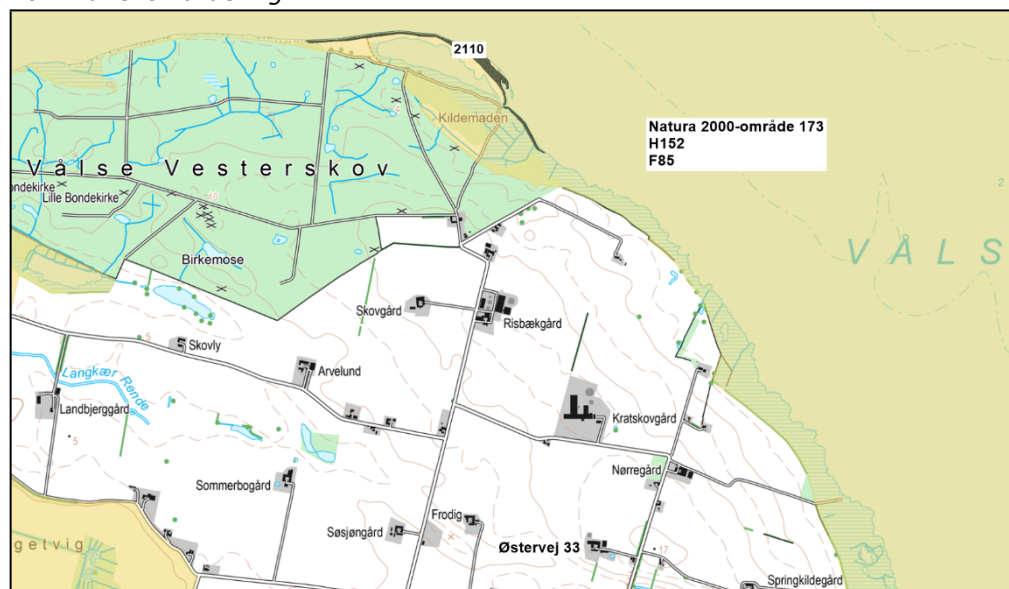
Der er ikke stillet krav til indførelse af tiltag til reduktion af ammoniakemissionen.

Nedenstående afsnit beskriver forhold og vurderinger af ammoniakpåvirkning af følsom natur, og for yderligere uddybning kan der henvises til bilag 2 (Naturvurdering - § 16 b miljøtilladelse af landbrug, Østervej 33, 4840 Nørre Alslev).

#### 3.4.1.1 Ammoniakfølsom natur

##### Kategori 1-natur

#### *Kommunens vurdering*



Kort 3. Beliggenheden af husdyrbruget i forhold til nærmeste kategori 1-natur Natura 2000-område 173.

Den totale ammoniakdeposition fra den ansøgte produktion er i det elektroniske ansøgningssystem beregnet til 0,0 kg NH<sub>3</sub>-N/ha i alle naturområderne med kategori 1-natur.

Da den totale ammoniakdeposition fra det samlede ansøgte anlæg i kategori 1-naturområderne ligger under 0,2 kg NH<sub>3</sub>-N/ha/år, er det ikke påkrævet at vurdere nærmere på eventuel kumulation med andre husdyrbrug, da det højeste beskyttelsesniveau er overholdt.

Kommunen vurderer, at den ansøgte drift af anlægget ikke vil påvirke kategori 1-naturen og dermed udpegningsgrundlaget i det pågældende habitatområde på en måde, der hindrer målopfyldelsen for habitatområdet. Endvidere kan det ikke på et konkret eksperimentelt videnskabeligt grundlag dokumenteres, at ammoniakpåvirkningen fra husdyrbruget vil medføre en påviselig biologisk ændring af naturområdet, selvom beskyttelsesniveauet er overholdt.

### **Kategori 2-natur**

#### *Kommunens vurdering*

Den totale ammoniakdeposition fra den ansøgte produktion på Østervej 33 er i det elektroniske ansøgningsystem beregnet til 0,0 kg NH<sub>3</sub>-N/ha i naturområdet. På denne baggrund vurderes det, at det samlede husdyrbrug ikke vil medføre en væsentlig påvirkning med ammoniak af det nærmeste kategori 2-natur.



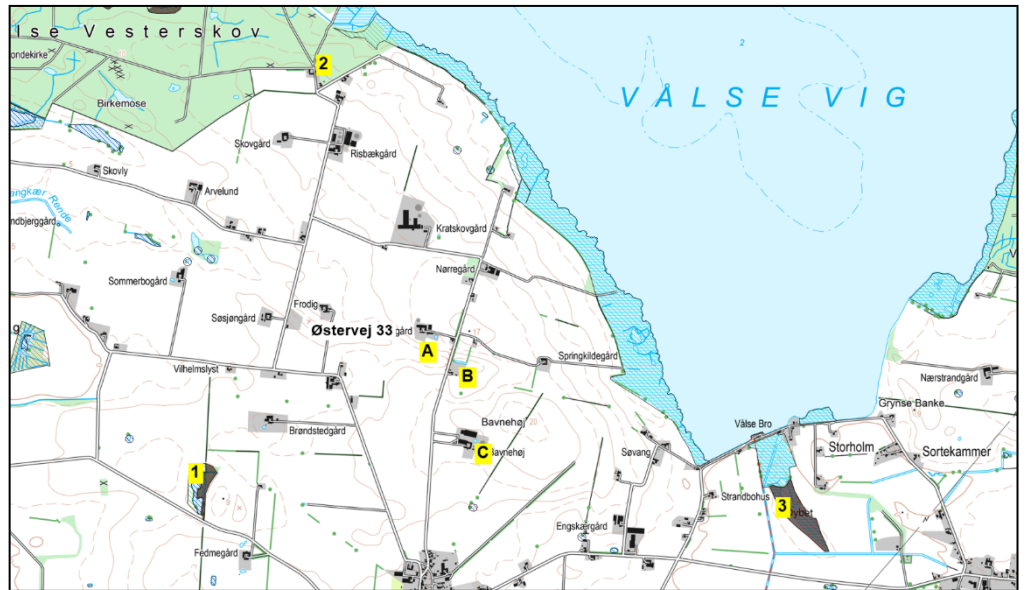
Kort 4. Beliggenheden af husdyrbruget i forhold til nærmeste kategori 2-natur.

### **Kategori 3-natur**

#### *Kommunens vurdering*

Den ansøgte produktion på Østervej 33 må ikke medføre, at tilstanden i kategori 3-naturtyperne påvirkes negativt. Dette kan undersøges ved at sammenholde naturtypernes tålegrænse for kvælstof med den beregnede merdeposition med kvælstof fra det ansøgte dyrehold.

Da merdepositionen med kvælstof i den nærmeste kategori 3-natur er beregnet til mindre end 1,0 kg NH<sub>3</sub>-N/ha, vurderes det, at der ikke sker en tilstandsændring i disse naturområder. Det vurderes derfor, at der ikke skal stilles vilkår i forhold til kategori 3-naturområderne.



Kort 5. Beliggenheden af husdyrbruget i forhold til nærmeste kategori 3-natur (lokalitet 1-3) og beskyttet natur jf. naturbeskyttelseslovens § 3 (lokalitet A-C).

### **Beskyttet natur, der ikke er kategori-natur.**

#### *Kommunens vurdering*

Ferske enge, strandenge og næringsrige søer/vandhuller er naturtyper omfattet af naturbeskyttelseslovens § 3, men som ikke er kategori-natur. I haven til husdyrbruget ca. 90 m fra stalden ligger et vandhul på ca. 140 m<sup>2</sup> (punkt A på kort 5). I en afstand af ca. 260 m sydøst for husdyrbruget ligger der ligeledes et vandhul på ca. 280 m<sup>2</sup> (punkt B). I samme retning ligger der et vandhul (punkt C) med en afstand på 630 m til husdyrbruget. Merdepositionen fra den ansøgte produktion er beregnet til 1,4 kg NH<sub>3</sub>-N/ha i vandhul A samt mindre end 1 kg NH<sub>3</sub>-N/ha i vandhul B og C, se yderligere beskrivelse i bilag 2. Alle tre vandhuller er næringsrige og dermed mindre sårbare over for tilførsel af kvælstof. Det vurderes derfor, at den ansøgte produktion ikke vil medføre tilstandsændringer i nærliggende § 3-naturtyper, og at husdyrbruget kan drives på stedet uden at indebære en væsentlig virkning på miljøet, herunder i forhold til omgivelsernes sårbarhed og kvalitet, jf. husdyrgodkendelsesbekendtgørelsens § 34 stk. 1 nr. 2.

#### **3.4.1.2 Natura 2000**

Nærmeste Natura 2000-område i forhold til stald og lager på Østervej 33 er område nr. 173 Smålandsfarvandet syd for Lolland, Guldborgsund, Bøtø Nor og Hyllekrog-Rødsand, som på dette sted består af habitatområde 152 og fuglebeskyttelsesområde 85. Afstanden fra husdyrbruget er ca. 780 m til Natura 2000-området, se kort 3.

#### *Kommunens vurdering*

Habitatnaturtypen strandeng er en forholdsvis robust naturtype i forhold til belastning med kvælstof. Da totaldepositionen af ammoniak fra den ansøgte produktion er mindre end 1 kg N/ha vurderer kommunen, at husdyrbruget ikke vil påvirke de nærmeste habitatnaturtyper i Natura 2000-området.

Samlet vurderes det, at bevaringsstatus for arter og naturtyper på udpegningsgrundlaget for Natura 2000-område 173 ikke vil blive negativt



påvirket, og dermed at det ansøgte projekt hverken alene eller sammen med andre planer og projekter i området vil påvirke Natura 2000-området væsentligt.

#### **3.4.1.3 Bilag IV-arter og andre sjældne og/eller beskyttelseskrævende arter**

##### *Kommunens vurdering*

Bilag IV-padderne kan blive påvirket ved, at deres yngle- og rastesteder kan ændres som følge af merbelastning med kvælstof fra stald og lager. Det er påvist, at tilførsel af 1 kg N/ha og derover medfører tilstandsændringer i et naturområde jf. Miljøstyrelsens husdyrvejledning. Merbelastningen med kvælstof fra den ansøgte produktion er beregnet til 1,4 kg NH<sub>3</sub>- N/ha i vandhullet ved Østervej 33. Selvom dette overstiger niveauet på 1 kg N/ha, vurderes det ikke at medføre målbare tilstandsændringer af vandhullet og dermed beskadige yngle- og rasteområdet for bilag IV-padderne. Begrundelsen for dette er, at vandhullet med stor sandsynlighed er næringsrig grundet tilførsel af næring fra andre kilder i området, samt at depositionen af kvælstof fra den ansøgte produktion er en minimal overskridelse af niveauet på 1 kg N/ha.

Ved projektet sker der ikke nedrivning af bygninger, rydning af store træer eller lignende aktiviteter, der kan påvirke yngle- og rastesteder for flagermus. Det vurderes på denne baggrund, at projektet kan gennemføres uden at beskadige eller ødelægge yngle- og rasteområder for arter af flagermus.

#### **3.4.2 Lugt**

Den primære kilde til lugt fra dyrehold er staldventilation, og vurderinger af lugt i forhold til omkringboende vurderes udelukkende ud fra staldanlæg til dyrehold. Lugtgener fra opbevaringsanlæg og ved udbringning af husdyrgødning indgår ikke i lugtberegningerne, og håndteres derfor primært ved hjælp af de generelle regler i Husdyrgødningsbekendtgørelsen. Ved efterlevelse af regler i denne bekendtgørelse vil der normalt ikke forventes væsentlige lugtgener fra aktiviteter vedrørende gødningshåndtering og opbevaring.

I husdyrloven er der indbygget et beskyttelsesniveau for lugt i forhold til forskellige typer beboelse. Lugtemissionen beregnes med udgangspunkt i forhold som: dyretype, m<sup>2</sup> produktionsareal og staldsystem. Der er derfor stillet vilkår om, staldsystem, hvor mange m<sup>2</sup> produktionsareal, og hvilke dyretype, der må være på husdyrbruget.

Udbredelse af lugten i nærområdet afhænger desuden af staldanlæggets geografiske placering. De nævnte parametre er en forudsætning for beregningerne, og de deraf følgende vurderinger.

I husdyrbrugloven beskrives lugtgenekriterierne som den maksimale, miljømæssige acceptable lugtgenebelastning fra en given kilde ved den pågældende områdetype.

Der er beregnet geneafstande, som angiver krævede minimumsafstande fra forskellige beboelsestyper/områder til staldene, før lugten vurderes som værende væsentlig. Lugten kan uden for disse afstande være registrerbar men vurderes ikke væsentlig genegivende.

De beregnede geneafstande er angivet neden for i forhold til de aktuelle afstande.

Tabel 3. Lugtberegninger

| <b>Beboelse/områdetype</b>                  | <b>Beregnet geneafstand meter</b> | <b>Vægtet gennemsnitsafstand* meter</b> | <b>Genekriterie overholdt</b> |
|---|-----------------------------------|---|-------------------------------|
| Enkelt bolig<br>Østervej 33                 | 57,0                              | 186,1                                   | Ja                            |
| Samlet bebyggelse<br>Østervej 29            | 101,3                             | 1.137,0                                 | Ja                            |
| Byzone-/sommerhusområde<br>m.v.<br>Orehoved | 180,2                             | 4.704,8                                 | Ja                            |

\* De aktuelle lugtafstande er målt med udgangspunkt i et beregnet lugtcentrum fra hvert staldafsnit for sig.

Beregningerne foretaget i husdyrgodkendelse.dk viser, at lugtgeneafstandene for byzone/sommerhusområde, samlet bebyggelse og enkeltbolig alle er overholdt, idet den vægtede geneafstand er større end de beregnede geneafstande.

Alle geneafstandene er angivet ud fra "FMK-modellen" som først begrænsende model i ansøgningssystemet.

Konsekvensområdet for ejendommens lugtafgivelse er beregnet til 205 meter. Konsekvensområdet er defineret som det område, inden for hvilket lugten fra husdyrbruget kan konstateres – uden at den af den grund vurderes at være til gene for omkringboende.

#### **Kumulation af lugt**

I den samlede vurdering af lugtgener fra et husdyrbrug skal påvirkningen fra eventuelle andre husdyrbrug med mere end 750 kg NH<sub>3</sub>N pr. år inddrages, såfremt lugtberegningerne er foretaget ud fra "ny lugtmodel". Ved ny lugtmodel skal der således tages højde for en kumulativ effekt, hvis andre husdyrbrug medfører lugtgener i samme punkt som det ansøgte staldanlæg. De beregnede geneafstande skærpes, hvis der ligger andre husdyrbrug indenfor 300 meter fra byzone-/sommerhusområde, samlet bebyggelse/visse lokalplaner eller tættere en 100 meter på en enkeltbolig.

Da lugtberegningerne er foretaget ud fra FMK-modellen, som først begrænsende model, skal geneafstanden ikke forøges.

#### **Generelt i forhold til lugt**

Lugtemissionen fra husdyrbruget er meget afhængig af, hvordan landbruget drives. Der er stillet en række vilkår, der skal mindske risikoen for lugtgener. De stillede vilkår om god staldhygiejne, og renholdelse af husdyrbruget er således en del af indsatsen for at begrænse lugten fra husdyrbruget. Lugt fra gyllebeholderen indgår ikke i lugtberegningerne, men disse kan bidrage med betydelige lugtgener ved uhensigtsmæssig drift.

For gyllebeholdere med naturligt flydelag er der lovkrav om logbog over flydelagets tilstand. Flydelaget skal min. 1 gang om måneden kontrolleres og resultatet af kontrollen skal noteres. Evt. udbedringer af flydelaget, samt omrøring

og pumpning af gylle skal ligeledes noteres i logbog. Da det er lovkrav er der ikke stillet vilkår flydelag og logbog.

Der er endvidere indsat mulighed for, at der ved væsentlige lugtgener kan kræves undersøgelse af, hvordan disse kan begrænses, hvis kommunen vurderer, at dette er påkrævet.

#### *Kommunens vurdering*

*Guldborgsund Kommune vurderer, at lovens minimumskrav til afstand til nærmeste beboelse, samlet bebyggelse samt byzone og sommerhusområde er overholdt. Kommunen vurderer derfor, at lugt fra stalde ikke vil give anledning til væsentlig ændrede gener for naboer.*

### **3.4.3 Fluer og skadedyr**

Generel bekæmpelse af skadedyr foregår igennem forebyggelse, det vil sige ved regelmæssigt oprydning og renholdelse. Ved at renholde og rydde op især i stalde og omkring foder- og gødningslagre forebygges forhold, der tiltrækker skadedyr, og hvor disse har gode betingelser for formering.

Der er stillet vilkår om effektiv fluebekæmpelse, som minimum i overensstemmelse med retningslinjer fra Aarhus Universitet, Institut for Agrøkologi som minimumskrav. Retningslinjerne giver frit valg mellem biologisk bekæmpelse med rovfluer og snyltehvepse eller kemiske bekæmpelsesmidler. Ud fra et renere teknologisynspunkt er biologisk bekæmpelse at foretrække, men effekten af den biologiske bekæmpelse er meget afhængig af stalddypen. P.t. er der ikke belæg for at sige at biologisk bekæmpelse er BAT. Der er derfor sat krav til effekten og lade det være op til den driftsansvarlige at vælge metoden.

Der er ikke stillet vilkår om rottebekæmpelse i og med dette er et direkte lovkrav. Rottebekæmpelsen består dels af en egentlig bekæmpelse af rotter, hovedsagligt ved udlægning af gift, og dels ved opretholdes af god orden og hygiejne, således at rotternes levedmuligheder reduceres. Rottebekæmpelsen skal ske i overensstemmelse med rottebekendtgørelsen samt vejledning fra Naturstyrelsen. Bekæmpelse skal gennemføres af autoriseret firma f.eks. via den kommunale ordning. Jf. ovennævnte bekendtgørelse kan rottebekæmpelse udføres af bedriftens ejer efter korrekt uddannelse og opnåelse af autorisation.

#### *Kommunens vurdering*

*Guldborgsund Kommune vurderer, at der generelt i forbindelse med dyrehold kan forekomme gener fra skadedyr (fluer, mus og rotter), som skal afhjælpes. Det vurderes, at ejendommens skadedyrsbekæmpelse er tilfredsstillende til at imødegå unødige gener.*

### **3.4.4 Støj fra anlæg og maskiner**

Støj fra staldanlægget kan deles i to, dels periodisk støj f.eks. fra pumpning af gylle, blanding/transport af foder, levering/afhentning af dyr og udbringning af husdyrgødning og dels støj af mere vedvarende karakter fra dyrene, ventilationsanlæg og korntørring samt transporter.

Der kan forventes spidsbelastninger med støj i forbindelse med ind- og udlevering af grise.

I modsætning til fluer, støv og lignende er der helt klare retningslinjer for måling af støj og dermed for fastsættelse af grænseværdier for, hvornår en gene er væsentlig eller uvæsentlig. Grænseværdierne skal ikke overholdes på landbrugsarealer, men i skel til nabobeboelsernes opholdsarealer. Grænseværdierne for forskellige områdetyper fremgår af vejledning fra Miljøstyrelsen nr. 5/1984 Ekstern støj fra virksomheder. Ved naboerne rundt om husdyrbrug er der normal praksis, at der skal fastsættes støjgrænser svarende til områdetype 3: Områder for blandet bolig- og erhvervsbebyggelse, centerområder (bykerne).

Ved vurdering af om anlægget vil kunne overholde støjgrænserne, er der taget hensyn til anlæggets placering og afstande til naboer.

Der er stillet vilkår om maksimalt tilladelig støj og vilkår om, at der kan kræves udført støjmåling og/eller -beregning. Kontrol af støjen vil kun komme på tale, hvis der opstår begrundet mistanke om, at de fastsatte maksimale støjgrænser er overtrådt.

Miljøtilladelsen omfatter kun de støjende aktiviteter, der er direkte knyttet til husdyrproduktionen. Dvs. at markdriften ikke indgår i en evt. støjmåling/-beregning, kørsel på offentlig vej indgår heller ikke. Derimod indgår kørsel med gylle, foder o.l. inde på selve husdyrbruget.

#### *Kommunens vurdering*

*Guldborgsund Kommune vurderer på baggrund af overholdelse af de stillede vilkår, at støjen fra anlægget vil kunne overholde Miljøstyrelsens retningslinjer. Vibrationer og lavfrekvent støj vurderes at være af et omfang, der ikke vil være til væsentlig gene for naboer.*

*På baggrund heraf vurderer kommunen, at støj fra bedriften ikke forventes at give anledning til væsentlige støjgener for de omkringboende.*

### **3.5 GØDNINGSPRODUKTION OG -HÅNDBTERING**

#### **3.5.1 Gødningstyper og mængder**

Gødningsproduktionen på bedriften er estimeret til ca. 879 m<sup>3</sup> gylle incl rengøringsvand, drikkevandsspild, regnvand mm.

For at sikre at beregningsforudsætningerne for ammoniak fra stalde og lagrer fastholdes, er der stillet vilkår om, at stalde og gødningslagrer indrettes og drives som angivet, det vil sige at husdyrgødningen skal håndteres som gylle. Ønskede fysiske ændringer i gødningslagrer skal forelægges Guldborgsund kommune til vurdering for eventuel godkendelsespligt inden ændringerne foretages.

#### *Kommunes vurdering*

*Guldborgsund Kommune vurderer, at overholdelse af de givne vilkår medvirker til, at forudsætningerne, som ligger til grund for miljøtilladelse holder.*

*Det vurderes derfor, at der ikke vil være væsentlig risiko for øget påvirkning af omgivelserne med næringsstoffer end antaget og vurderet i de enkelte afsnit af tilladelsen.*

### **3.5.2 Flydende husdyrgødning, opbevaring**

Der er gylleproduktion i polte/karantæne stalden. Gylle opbevares i gyllebeholder. Gyllebeholderen på ejendommen er opført i 1995 og blev i 2015 taget ud af drift. Beholderen må ikke tages i brug igen før den er godkendt af beholderkontrollen.

Der er stillet vilkår om et maksimalt samlet overfladeareal på gyllebeholdere svarende til 196 m<sup>2</sup>, da dette indgår som forudsætning for beregning af ammoniakemissionen fra anlægget.

#### **Opbevaringskapacitet**

Den årlige produktion af flydende husdyrgødning er beregnet til ca. 879 m<sup>3</sup>. Denne mængde inkluderer rengøringsvand og drikkevandsspild fra staldene.

Ifølge ansøgningsmaterialet er der en samlet opbevaringskapacitet for ejendommen på 850 m<sup>3</sup>, hvilket svarer til ca. 11½ måneders opbevaring.

Husdyrgødningsbekendtgørelsens anbefaling om tilstrækkelig opbevaringskapacitet svarer til 9 måneders tilførsel. Retningslinjerne er således overholdt, og kommunen vurderer at gødningen vil kunne opbevares forsvarligt og uden risiko for overløb.

Der er stillet vilkår om, at der på ejendommen som minimum skal være en opbevaringskapacitet svarende til 9 måneder. Begrundelsen for dette vilkår er, at anbefalingerne jf. husdyrgødningsbekendtgørelsen kun er vejledende og ikke et krav. Da opbevaringskapaciteten er afgørende for sikkerhed i forbindelse med opbevaring af gødning og medvirkende til at sikre mulighed for hensigtsmæssig udbringning af husdyrgødningen, er det fastholdt i vilkår.

#### **Håndtering af gylle**

For at minimere risikoen for udslip af gylle i forbindelse med pumpning er der stillet vilkår om, at der ved enhver overpumpning mellem gyllebeholder og -vogn skal være opsyn med overpumpningen. Kravet er stillet, for at forhindre, at der sker forurening med gylle, ved at vognen overfyldes eller andre uheld.

Hvis en gyllebeholder ikke skal bruges mere, er der stillet vilkår om, at den tømmes og rengøres og erklæres taget ud af drift til kommunen. Dette vilkår er stillet for at undgå at have halvfylde beholdere stående uden opsyn. Beholdere der er erklæret taget ud af drift, kan tages i brug igen, når den har fået beholderkontrol.

#### *Kommunens vurdering*

*Guldborgsund Kommune vurderer, at der ved overholdelse af de stillede vilkår ikke vil være væsentlig risiko for påvirkning af omgivelserne i relation til opbevaring og håndtering af flydende husdyrgødning.*

### **3.6 EGENKONTROL, DOKUMENTATION OG SYSTEMATISK OVERVÅGNING**

For at kunne dokumentere at miljøtilladelsen og lovgivningen overholdes skal følgende være til rådighed på kommunens forlangende:

- Produktions-/ og effektivitetskontrol.
- Dokumentation for bortskaffelse af affald.

- Logbog over flydelag på gyllebeholderen.
- 10 års beholderkontrol.

Dokumentationen for egenkontrollen skal have en sådan form, at den tydeligt viser, at vilkårene i miljøtilladelsen er overholdt – uanset driftsmæssig sammenhæng med andre produktionsanlæg.

Dokumentation for overholdelse af vilkårene skal opbevares i mindst 5 år. Guldborgsund Kommune skal ved tilsyn og kontrol have adgang til den nævnte dokumentation.

Alle vilkår er stillet for at sikre, at forudsætningerne for miljøtilladelsen og frivillige tiltag gennemføres og overholdes. Dette vurderes nødvendigt, da det danner grundlag for vurdering af, at der kan meddeles miljøtilladelse uden, at den ansøgte produktion vil få væsentlig indflydelse på miljøet eller omkringboende.

#### *Kommunens vurdering*

*Guldborgsund Kommune vurderer, at gennemførelse af den beskrevne overvågning, egenkontrol og overholdelse af vilkår vil medføre, at der løbende holdes øje med, at de givne forudsætninger for miljøtilladelse overholdes. Dokumentationerne skal desuden foreligge i en form, således at kommunen ved tilsyn eller på efterspørgsel kan kontrollere dette.*

### 3.7 BAT OG BEGRÆSENDE FORANSTALTNINGER

Husdyrbrugets ammoniakemission er i ansøgningssystemet beregnet til 519 kg NH<sub>3</sub>-N/år.

For husdyrbrug med en ammoniakemission på mindre en 750 kg NH<sub>3</sub>-N/år skal der jf. husdyrlovens § 27 stk. 2 ikke stilles vilkår til reduktion af ammoniakemissionen ved anvendelse af bedst tilgængelige teknologi (BAT). Der er derfor ikke foretaget BAT vurderingen af den ansøgte produktion.

## 4 HØRINGER

### **Grænseoverskridende virkning**

Jf. § 58 i husdyrgodkendelsesbekendtgørelsen skal kommunen vurderer, om driften af det ansøgte vil kunne få en negativ betydelig og indvirkning på miljøet i en anden medlemsstat.

#### *Kommunens vurdering*

*Guldborgsund Kommune vurderer, at omfanget af det ansøgte ikke giver anledning til væsentlige påvirkninger på miljøet i en anden medlemsstat, og derfor ikke er omfattet af krav om offentlig høring forud for behandlingen af ansøgningen.*

### **Udkast i høring/naboorientering**

Udkastet til miljøtilladelse er sendt i forhøring hos ansøger og ansøgers konsulent.

Udkastet til miljøtilladelse har været i høring hos ansøger, ansøgers konsulent, naboer samt øvrige parter i 2 uger med høringsfrist den 3. april 2020 jf. § 56 i husdyrloven.

Øvrige parter omfatter de nærmeste naboer, som eventuelt kan blive berørt af, at tilladelsen meddeles.

Omfanget af høringsparter i området omkring ejendommen er udvalgt på baggrund af en beregnet konsekvensafstand på 205 meter.

Der er ikke gennemført høring af ejere af ejendomme, der matrikulært grænser op til ejendommen Østervej 33, ud over de ovenfor anførte, da dette er vurderet af underordnet betydning.

Der er ikke kommet indsigelser i høringsperioden.

## 5 SAMLET VURDERING OG KONKLUSION

I henhold til de beregninger, der gennemføres i det elektroniske ansøgningsystem, kan det ansøgte gennemføres uden at overskride de beskyttelsesniveauer, der er udstukket i lovgivningen. Efter Guldborgsund Kommunes vurdering vil den ansøgte produktion heller ikke give anledning til væsentligt gener for naboerne, hverken hvad angår støj, fluer eller det samlede visuelle indtryk af husdyrbruget. Ved overholdelse af de vilkår tilladelsen er betinget af, er det endvidere Guldborgsund Kommunes vurdering, at plante- og dyreliv i området samt i de områder, der ligger op til produktionsanlægget, ikke vil blive påvirket i negativ retning.

Samlet er det Guldborgsund Kommunes vurdering, at der kan meddeles tilladelse til den ansøgte produktion, uden at det medfører væsentlige virkninger på miljøet.


Husdyrbruget kan drives på stedet uden at påvirke omgivelserne på en måde, der er uforenelig med hensynet til omgivelserne. Guldborgsund Kommune vurderer, at indretning og drift af husdyrbruget kan ske i overensstemmelse med gældende regler og uden væsentlig påvirkning af miljøet, som er defineret i husdyrloven, herunder at projektet ikke skader bevaringsstatus for Natura 2000-områder eller yngle- og levesteder for arter optaget på Habitatdirektivets bilag IV.

Der er gjort opmærksom på, at det er ansøgers eget ansvar at indhente relevante dispensationer og tilladelser efter anden lovgivning, hvis dette er påkrævet.

## 6 BILAG

- Bilag 1: Situationsplan
- Bilag 2: Naturvurdering

# Bilag 1. Situationsplan



Østervej 33, 4840 Nørre Alslev.





GULDBORGSUND

# NATURVURDERING TIL § 16 B MILJØTILLADELSE AF LANDBRUG

ØSTERVEJ 33, 4840 NØRRE ALSLEV

## Bilag 2

## INDHOLDSFORTEGNELSE

|       |   |   |
|-------|---|---|
| 1.1   | Påvirkning fra stald og lager .....                                       | 3 |
| 1.1.1 | Ammoniakfølsom natur .....  | 3 |
| 1.1.2 | Natura 2000-områder .....   | 7 |
| 1.1.3 | Bilag IV-arter og andre sjældne og/eller beskyttelseskrævende arter ..... | 9 |

## 1.1 PÅVIRKNING FRA STALD OG LAGER

### 1.1.1 Ammoniakfølsom natur

Ammoniakfølsom natur er jf. husdyrlovens § 7 opdelt i tre kategorier.

#### Kategori 1-natur

Denne kategori omfatter de ammoniakfølsomme Natura 2000-naturtyper, som indgår i udpegningsgrundlaget for området og er kortlagte af Naturstyrelsen i forbindelse med Natura 2000-planlægningen. Naturtyperne fremgår af bilag 3, punkt D i husdyrgodkendelsesbekendtgørelsen.

For de Natura 2000-naturtyper, som endnu ikke er kortlagt som kategori 1-natur (primært søer), skal kommunen vurdere påvirkningen og eventuelt fastsætte vilkår om maksimal deposition af ammoniak. Dette kræver en konkret besigtigelse for at bestemme søernes naturtype.

Kategori 1-natur omfatter ligeledes heder og overdrev beskyttet efter naturbeskyttelseslovens § 3 indenfor Natura 2000-områder, som ikke er nævnt ovenfor.

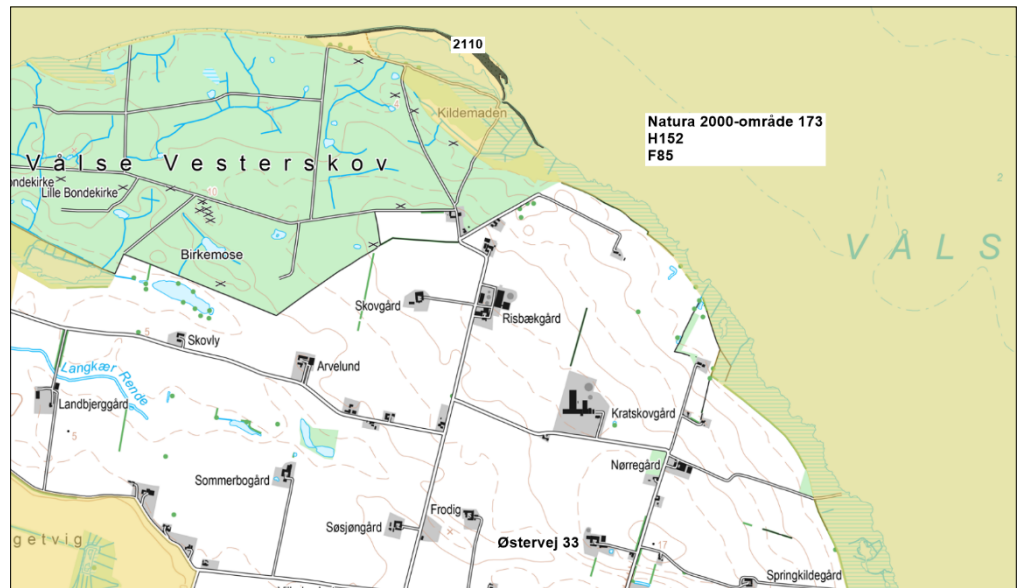
For kategori 1-natur gælder at den totale ammoniaktilførsel på naturområdet ikke må overskride følgende beskyttelsesniveau:

- 0,2 kg N/ha ved mere end 2 husdyrbrug (mere end 1 ejendom udover ansøger)
- 0,4 kg N/ha ved 2 husdyrbrug (ansøger samt 1 ejendom)
- 0,7 kg N/ha ved 1 husdyrbrug (ansøger)

Antallet af husdyrbrug ud over det ansøgte opgøres på følgende måde (kumulationsmodel):

- antal husdyrbrug over 150 kg NH<sub>3</sub>-N pr. år indenfor 200 meter +
- antal husdyrbrug over 450 kg NH<sub>3</sub>-N pr. år indenfor 200-300 meter +
- antal husdyrbrug over 750 kg NH<sub>3</sub>-N pr. år indenfor 300-500 meter +
- antal husdyrbrug over 1.500 kg NH<sub>3</sub>-N pr. år indenfor 500-1000 meter +
- antal husdyrbrug over 5.000 kg NH<sub>3</sub>-N pr. år indenfor 1000-2500 meter.

Nærmeste kategori 1-natur i forhold til husdyrbruget er beliggende 1,5 km nord for nærmeste anlæg på husdyrbruget, se kort 1. Naturområdet er en kortlagt habitatnaturtype 2110 Forklit. Naturområdet ligger i habitatområde 152 og fuglebeskyttelsesområde 85, som er en del af Natura 2000-område 173 Smålandsfarvandet syd for Lolland, Guldborgsund, Bøtø Nor og Hyllekrog-Rødsand.



Kort 1. Beliggenheden af husdyrbruget i forhold til nærmeste kategori 1-natur Natura 2000-område 173.

De anbefalede tålegrænser for naturområderne er (jf. Notat fra DCE af 6-9-2018):  
2110 Forklit: 10-20 kg N/ha/år

Guldborgsund Kommune er allerede belastet med atmosfærisk kvælstof, der kan udgøre en trussel mod den beskyttede natur. Denne belastning kaldes baggrundsbelastningen og er ifølge "National - Kvælstoftotal afsætning" på Danmarks Miljøportal beregnet til 9,4 kg N/ha/år i området omkring naturområderne.

Den totale ammoniakdeposition fra den ansøgte produktion er i det elektroniske ansøgningssystem beregnet til 0,0 kg NH<sub>3</sub>-N/ha i alle naturområderne med kategori 1-natur.

Da den totale ammoniakdeposition fra det samlede ansøgte anlæg i kategori 1-naturområdet ligger under 0,2 kg NH<sub>3</sub>-N/ha/år, er det ikke påkrævet at vurdere nærmere på eventuel kumulation med andre husdyrbrug, da det højeste beskyttelsesniveau er overholdt.

### Kategori 2-natur

Kategori 2-natur omfatter højmoser, lobeliesøer samt heder større end 10 ha, som er omfattet af naturbeskyttelseslovens § 3, og overdrev større end 2,5 ha, som er omfattet af naturbeskyttelseslovens § 3, og som er beliggende udenfor Natura 2000-områder. For denne kategori gælder, at den totale ammoniaktilførsel på naturområdet ikke må overskride 1,0 kg NH<sub>3</sub>-N/ha.

Det nærmeste kategori 2-naturområde er overdrevet Ravnse Holme, som ligger ca. 9 km sydøst for husdyrbruget, se kort 2. Den totale ammoniakdeposition fra den ansøgte produktion er i det elektroniske ansøgningssystem beregnet til 0,0 kg NH<sub>3</sub>-N/ha i naturområdet.



Kort 2. Beliggenheden af husdyrbruget i forhold til nærmeste kategori 2-natur.

### Kategori 3-natur

For kategori 3-natur gælder, at kommunen konkret skal vurdere følgende beskyttede, ammoniakfølsomme naturtyper uden for Natura 2000-områder, som ikke er omfattet af kategori 1 og 2: Heder, moser og overdrev, som er beskyttet efter naturbeskyttelseslovens § 3, og ammoniakfølsomme skove.

Skov defineres som arealer, der er større end ½ ha og mere end 20 meter brede, og som er bevokset med træer, der danner eller inden for et rimeligt tidsrum vil danne en sluttet skov af højstammede træer, jf. skovlovens definition af skov.

En skov betegnes som ammoniakfølsom, når:

- 1) der har været skov på arealet i lang tid (i størrelsesorden mere end ca. 200 år), så der er tale om gammel "skovjordbund",
- 2) skoven er groet frem af sig selv på et naturareal, fx tidligere hede, mose eller overdrev, så jordbunden ikke har været dyrket mark inden for en periode svarende til perioden for gammel "skovjordbund", eller
- 3) der i skoven er forekomst af naturskovindikerende eller gammelskovsarter, som er medtaget på listen over arter, der er brugt ved prioritering af naturmæssigt særligt værdifulde skove omfattet af skovlovens § 25.

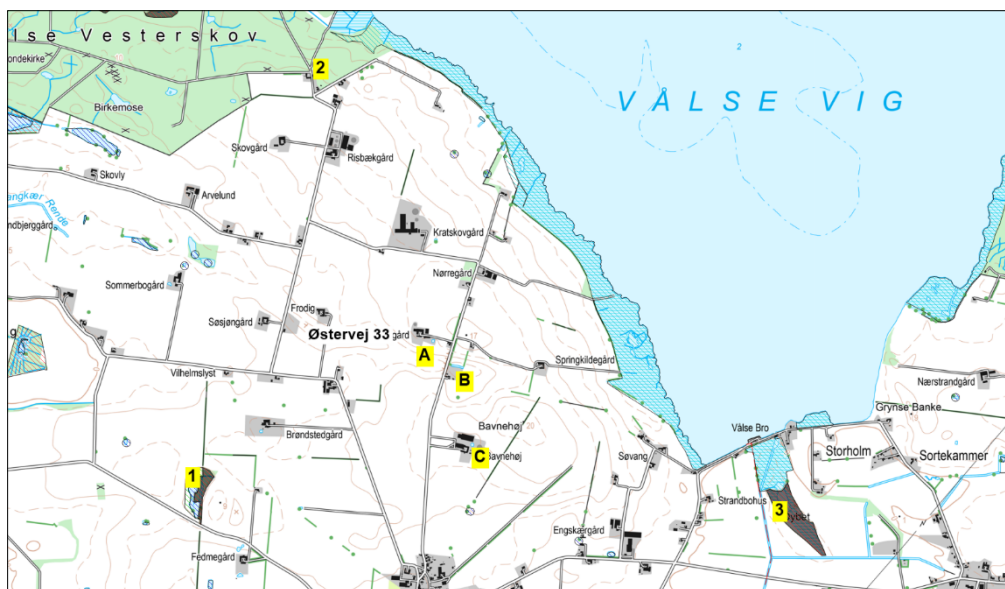
Naturtypernes tålegrænse overfor kvælstof fremgår af tabel 1.

Tabel 1. Naturtypernes tålegrænse for kvælstof. Kilde: Notat fra DCE af 6-9-2018.

| Naturtype   | Tålegrænse, kg N/ha  |
|-------------|--|
| Overdrev    | 10-25 (sure overdrev 10-15; kalkholdige overdrev 15-25)  |
| Hede        | 10-20 (tør hede 10-20; våd hede 15-25)   |
| Mose og kær | 5-30 (højmoser 5-10; hængesæk og tørvelavninger 10-15; fattigkær og hedemoser 10-20; kalkrige moser, væld og rigkær 15-30) |

Baggrundsbelastningen med kvælstof er 11,4 kg N/ha i området, hvor Østervej 33 ligger jf. "National – Kvælstoftotal afsætning" på Danmarks Miljøportal.

I området omkring husdyrbruget ligger nogle naturtyper og skove, som er omfattet af kategori 3, se kort 3 og tabel 2. Merdepositionen af kvælstof fra den ansøgte drift er beregnet på kategori 3-naturen i det elektroniske ansøgningssystem. Merdepositionen efter 8-års reglen kan ikke beregnes, da husdyrbruget er nyt på ejendommen. Ved 8-års reglen skal kommunen inddrage alle etableringer, udvidelser og ændringer, der er godkendt, tilladt eller anmeldt i løbet af de seneste 8 år i beregningen af merdepositionen.



Kort 3. Beliggenheden af husdyrbruget i forhold til nærmeste kategori 3-natur (lokalitet 1-3) og beskyttet natur jf. naturbeskyttelseslovens § 3 (lokalitet A-C).

Tabel 2. Oversigt over kategori 3-natur ved Østervej 33.

| Lokalitet           | Naturtype | Sårbare arter / natur | Beregnet merdeposition (nudrift) | Beregnet merdeposition (8-års drift) |
|---------------------|-----------|-----------------------|----------------------------------|--------------------------------------|
| 1.                  | Mose      | -                     | 0,0 kg NH <sub>3</sub> -N/ha     | -                                    |
| 2. Vålse Vesterskov | Skov      | -                     | 0,0 kg NH <sub>3</sub> -N/ha     | -                                    |
| 3. Dybet            | Mose      | Grønbroget tudse      | 0,0 kg NH <sub>3</sub> -N/ha     | -                                    |

Lokalitet 1 er en artsfattig, næringsrig mose, som ligger langs med en sø. Mosen er tilgroet med pil. Naturtilstanden er ved besigtigelse i juni 2017 fastlagt til ringe (IV). Mosen ligger ca. 1,25 km sydvest for husdyrbruget.

Nærmeste skov, som vurderes at være ammoniakfølsom ud fra, at der har været skov på arealet i lang tid, er Vålse Vesterskov (lokalitet 2), som ligger ca. 1,3 km nordvest for Østervej 33. Skoven er fredskov og fremgår af de høje målebordsblade fra perioden 1862-1899 som skov. Skoven består hovedsagelig af løvtræer, men har også områder med nåletræer.

Lokalitet 3, Dybet, er en mose, som ligger i det inddæmmede område Vålse Vig ca. 2 km sydøst for husdyrbruget. Området er en rørsump domineret af tagrør. Naturtilstanden er ved besigtigelse i august 2017 fastlagt til dårlig (V). I en sø på arealet er der i 2012 registreret forekomst af bilag IV-padden grønbroget tudse.

Beskyttet natur, der ikke er kategori-natur.

Ferske enge, strandenge og næringsrige søer/vandhuller er naturtyper omfattet af naturbeskyttelseslovens § 3, men som ikke er kategori-natur. I haven til husdyrbruget ca. 90 m fra stalden ligger et vandhul på ca. 115 m<sup>2</sup> (punkt A på kort 3). I en afstand af ca. 260 m sydøst for husdyrbruget ligger der ligeledes et vandhul på ca. 230 m<sup>2</sup> (punkt B). I samme retning ligger der et vandhul (punkt C) med en afstand på 630 m til husdyrbruget. Merdepositionen fra den ansøgte produktion er beregnet til 1,4 kg NH<sub>3</sub>-N/ha i vandhul A samt mindre end 1 kg NH<sub>3</sub>-N/ha i vandhul B og C, se yderligere beskrivelse i afsnit 1.1.3. Alle tre vandhuller er næringsrige og dermed mindre sårbare over for tilførsel af kvælstof. Det vurderes derfor, at den ansøgte produktion ikke vil medføre tilstandsændringer i nærliggende § 3-naturtyper, og at husdyrbruget kan drives på stedet uden at indebære en væsentlig virkning på miljøet, herunder i forhold til omgivelsernes sårbarhed og kvalitet, jf. husdyrgodkendelsesbekendtgørelsens § 34 stk. 1 nr. 2.

#### *Kommunens vurdering*

##### Kategori 1-natur

Den totale ammoniakdeposition fra den ansøgte produktion er i det elektroniske ansøgningssystem beregnet til 0,0 kg NH<sub>3</sub>-N/ha i alle naturområderne med kategori 1-natur.

Da den totale ammoniakdeposition fra det samlede ansøgte anlæg i kategori 1-naturområderne ligger under 0,2 kg NH<sub>3</sub>-N/ha/år, er det ikke påkrævet at vurdere nærmere på eventuel kumulation med andre husdyrbrug, da det højeste beskyttelsesniveau er overholdt.

Kommunen vurderer, at den ansøgte drift af anlægget ikke vil påvirke kategori 1-naturen og dermed udpegningsgrundlaget i det pågældende habitatområde på en måde, der hindrer målopfyldelsen for habitatområdet. Endvidere kan det ikke på et konkret eksperimentelt videnskabeligt grundlag dokumenteres, at ammoniakpåvirkningen fra husdyrbruget vil medføre en påviselig biologisk ændring af naturområdet, selvom beskyttelsesniveauet er overholdt.

##### Kategori 2-natur

Den totale ammoniakdeposition fra den ansøgte produktion på Østervej 33 er i det elektroniske ansøgningssystem beregnet til 0,0 kg NH<sub>3</sub>-N/ha i naturområdet. På denne baggrund vurderes det, at det samlede husdyrbrug ikke vil medføre en væsentlig påvirkning med ammoniak af det nærmeste kategori 2-natur.

##### Kategori 3-natur

Den ansøgte produktion på Østervej 33 må ikke medføre, at tilstanden i kategori 3-naturtyperne påvirkes negativt. Dette kan undersøges ved at sammenholde naturtypernes tålegrænse for kvælstof med den beregnede merdeposition med kvælstof fra det ansøgte dyrehold.

Da merdepositionen med kvælstof i den nærmeste kategori 3-natur er beregnet til mindre end 1,0 kg NH<sub>3</sub>-N/ha, vurderes det, at der ikke sker en tilstandsændring i disse naturområder. Det vurderes derfor, at der ikke skal stilles vilkår i forhold til kategori 3-naturområderne.

#### **1.1.2 Natura 2000-områder**

Natura 2000-områder udgøres af habitat- og fuglebeskyttelsesområder, som til sammen danner et økologisk netværk af beskyttede naturområder gennem hele EU. I Danmark kaldes

områderne også for internationale naturbeskyttelsesområder, og her indgår også ramsar-områderne. Der er 254 habitat-, 113 fuglebeskyttelses- og 27 ramsar-områder i Danmark.

Før der træffes afgørelse om tilladelse eller godkendelse efter husdyrbrugsloven, skal der foretages en vurdering af, om projektet i sig selv eller i forbindelse med andre planer og projekter kan påvirke et Natura 2000-område væsentligt, jf. habitatbekendtgørelsens § 7 stk. 1. Princippet i beskyttelsen er, at der ikke i disse områder må foretages noget, som skader de naturværdier (naturtyper og arter), som ligger til grund for deres udpegning.

Hvis projektet i sig selv eller i forbindelse med andre planer og projekter kan påvirke et Natura 2000-område væsentligt, skal der, jf. habitatbekendtgørelsens § 7 stk. 2, foretages en nærmere konsekvensvurdering af projektets virkninger på Natura 2000-området under hensyn til bevaringsmålsætningen for det pågældende område. Den fælles målsætning for de udpegede områder er, at de naturtyper og arter, som et område er udpeget for at beskytte, skal have en gunstig bevaringsstatus.

Nærmeste Natura 2000-område i forhold til stald og lager på Østervej 33 er område nr. 173 Smålandsfarvandet syd for Lolland, Guldborgsund, Bøtø Nor og Hyllekrog-Rødsand, som på dette sted består af habitatområde 152 og fuglebeskyttelsesområde 85. Afstanden fra husdyrbruget er ca. 780 m til Natura 2000-området, se kort 1. Natura 2000-området består overvejende af et marint areal. Landarealet udgøres af en mere eller mindre bred strimmel land langs det afgrænsede marine område. Strandenge med deres salttålede plantearter findes typisk som langstrakte bånd i kystlinjen. Bag disse, hvor kalkholdigt trykvand træder frem, optræder flere steder rigkær, og i baglandet, på morænejorden, af og til kalkoverdrev (jf. basisanalysen for Natura 2000-området). Udpegningsgrundlaget fremgår af tabel 3.

Tabel 3. Udpegningsgrundlag for Natura 2000-område 173 (H152 og F85).

| <b>Udpegningsgrundlag for habitatområde H152</b>                                       |  |   |
|--|--|---|
| <b>Smålandsfarvandet nord for Lolland, Guldborgsund, Bøtø Nor og Hyllekrog-Rødsand</b> |  |   |
| <b>Naturtyper:</b>   | Sandbanke (1110)                         | Næringsrig sø (3150)                      |
|  | Vadeflade (1140)                         | Brunvandet sø (3160)                      |
|  | *Lagune (1150)                           | Kalkoverdrev (6210)                       |
|  | Bugt (1160)                              | *Surt overdrev (6230)                     |
|  | Rev (1170)                               | Tidvis våd eng (6410)                     |
|  | Strandvolde med enårige planter (1210)   | Urtebræmme (6430)                         |
|  | Strandvolde med flerårige planter (1220) | Rigkær (7230)                             |
|  | Klinter eller klipper ved kysten (1230)  | Bøg på mor (9110)                         |
|  | Enårig strandengvegetation (1310)        | Bøg på muld (9130)                        |
|  | Strandeng (1330)                         | Bøg på kalk (9150)                        |
|  | Forklit (2110)                           | Ege-blandskov (9160)                      |
|  | Hvid klit (2120)                         | *Elle- og askeskov (91E0)                 |
|  | *Grå/grøn klit (2130)                    |   |
|  | Klitlavning (2190)                       | * angiver prioriteret naturtype eller art |
|  | Kransnålgale sø (3140)                   |   |
| <b>Arter:</b>  | Skæv vindesnegl                          | Damflagermus                              |
|  | *Eremit                                  | Gråsæl                                    |
|  | Stor vandsalamander                      | Spættet sæl                               |
|  | Bredøret flagermus                       |   |

**Udpegningsgrundlag for fuglebeskyttelsesområde F85**



| Smålandsfarvandet nord for Lolland |                                |                     |
|------------------------------------|--------------------------------|---------------------|
| <b>Arter:</b>                      | Knopsvane (rastende)           | Rørhøg              |
|                                    | Sangsvane (rastende)           | Blishøne (rastende) |
|                                    | Grågås (rastende)              | Klyde               |
|                                    | Hvinand (rastende)             | Fjordterne          |
|                                    | Toppet Skallesluger (rastende) | Havterne            |
|                                    | Havørn                         | Dværgterne          |

I Danmark findes tillige 60 naturtyper (lysåben natur, skovtyper, søer, vandløb og marine naturtyper), der er omfattet af EF-Habitatdirektivets bilag I, som beskyttede i Natura2000-områderne. Flere af disse naturtyper er særligt truede (såkaldt prioriterede), hvilket medfører et særligt ansvar for beskyttelsen.

Nærmeste forekomst af terrestriske habitatnaturtyper indenfor Natura 2000-området er 1330 Strandeng, der ligger langs kysten ud mod Vålse Vig ca. 790 m nordøst for stald og lager. Habitatnaturtypernes tålegrænse for kvælstof er, jf. ammoniakmanualens bilag 3, 30-40 kg N/ha. Baggrundsbelastningen med kvælstof er 9,4 – 11,4 kg N/ha i området, hvor strandengene ligger jf. "National – Kvælstoftotal afsætning" på Danmarks Miljøportal.

#### *Kommunens vurdering*

Habitatnaturtypen strandeng er en forholdsvis robust naturtype i forhold til belastning med kvælstof. Da totaldepositionen af ammoniak fra den ansøgte produktion er mindre end 1 kg N/ha vurderer kommunen, at husdyrbruget ikke vil påvirke de nærmeste habitatnaturtyper i Natura 2000-området.

Samlet vurderes det, at bevaringsstatus for arter og naturtyper på udpegningsgrundlaget for Natura 2000-område 173 ikke vil blive negativt påvirket, og dermed at det ansøgte projekt hverken alene eller sammen med andre planer og projekter i området vil påvirke Natura 2000-området væsentligt.

#### **1.1.3 Bilag IV-arter og andre sjældne og/eller beskyttelseskrævende arter**

I Danmark findes der 76 dyre- og plantearter, der er omfattet af EF-Habitatdirektivets bilag IV (kaldet bilag IV-arter) som særlig strengt beskyttet i det naturlige udbredelsesområde ifølge direktivets artikel 12. I Guldborgsund Kommune findes sikkert, med stor sandsynlighed eller er tidligere fundet 25 dyre- og plantearter, som er omfattet af bilag IV (Bilag 1).

Beskyttelsen indebærer bl.a. forbud mod beskadigelse eller ødelæggelse af arternes levesteder og yngle- og/eller rasteområder. Ved godkendelse af projekter skal kommunen vurdere, om projektet beskadiger eller ødelægger yngle- eller rasteområder i det naturlige udbredelsesområde for Bilag IV-arterne. Projektet kan kun godkendes, hvis der ikke sker beskadigelse eller ødelæggelse herunder gradvis forringelse af yngle- eller rasteområder jf. Habitatbekendtgørelsens § 11 og Naturbeskyttelseslovens § 29a.

Udover beskyttelseskrævende Bilag IV-arter skal ansøgningen vurderes i forhold til rødlistede og fredede arter. Bilag IV-arternes status i Guldborgsund kommune fremgår af bilag 1.

#### Padder

Det følger af Miljøstyrelsens husdyrvejledning at inden for en afstand på 300 m fra stald/lager kan depositionen af kvælstof henføres til punktkilden (stald/lager). Ved større afstande vil en påvirkning fra punktkilden (stald/lager) ikke kunne adskilles fra den diffuse forurening.



Kort 4. Beliggenheden af beskyttede vandhuller (blå prikket signatur) ved husdyrbruget. Den pink streg angiver afstanden på 300 m fra stalde og gødningslagre.

Tabel 4. Beregning af ammoniakdepositionen fra husdyrbruget.

|           | <b>Afstand fra anlæg</b> | <b>Retning</b> | <b>Totaldeposition</b>       | <b>Merdeposition nudrift</b> | <b>Merdeposition 8-års drift</b> |
|-----------|--------------------------|----------------|------------------------------|------------------------------|----------------------------------|
| Vandhul A | 90 m                     | sydøst         | 1,4 kg NH <sub>3</sub> -N/år | 1,4 kg NH <sub>3</sub> -N/år | 1,4 kg NH <sub>3</sub> -N/år     |
| Vandhul B | 260 m                    | sydøst         | 0,3 kg NH <sub>3</sub> -N/år | 0,3 kg NH <sub>3</sub> -N/år | 0,3 kg NH <sub>3</sub> -N/år     |

Inden for en afstand af 300 m fra husdyrbruget er der to vandhuller, se kort 4. En beregning af ammoniakdepositionen fra den ansøgte produktion fremgår af tabel 4.

Der er foretaget besigtigelse d. 2-3-2020 af vandhul A, idet beregningen i det elektroniske ansøgningssystem af merdepositionen af kvælstof fra stald og lager er over 1,0 kg NH<sub>3</sub>-N/ha. Ved besigtigelsen blev det konstateret, at vandhullet ligger som en del af haven til husdyrbruget Østervej 33. Vandhullet er næringsrigt, har svagt skrånende brinker og er bevokset med almindeligt forekommende planter for denne type vandhuller fx smalbladet dunhammer, liden andemad, gul iris og vandranunkel. Vandhullet vurderes at være egnet som yngle- og rasteområde for bilag IV-padderne stor vandsalamander og springfrø.

#### Flagermus

Potentielle levesteder for flagermus findes i stalde, lader, træer m.m. Det forventes at omkring 3-4 flagermusarter kan findes i denne del af kommunen (Bilag 1 med beskrivelser af bilag IV-arter). Ved projektet sker der ikke nedrivning af bygninger eller fældning af større træer.

Andre bilag IV-arter, sårbare eller fredede arter

Det vurderes ikke sandsynligt, at der inden for området findes andre bilag IV-arter end padder og flagermus. Endvidere er der ikke kendskab til forekomst af andre sjældne, sårbare eller fredede arter inden for området.

*Kommunens vurdering*

Bilag IV-padderne kan blive påvirket ved, at deres yngle- og rastesteder kan ændres som følge af merbelastning med kvælstof fra stald og lager. Det er påvist, at tilførsel af 1 kg N/ha og derover medfører tilstandsændringer i et naturområde jf. Miljøstyrelsens husdyrvejledning. Merbelastningen med kvælstof fra den ansøgte produktion er beregnet til 1,4 kg NH<sub>3</sub>- N/ha i vandhullet ved Østervej 33. Selvom dette overstiger niveauet på 1 kg N/ha, vurderes det ikke at medføre målbare tilstandsændringer af vandhullet og dermed beskadige yngle- og rasteområdet for bilag IV-padderne. Begrundelsen for dette er, at vandhullet med stor sandsynlighed er næringsrig grundet tilførsel af næring fra andre kilder i området, samt at depositionen af kvælstof fra den ansøgte produktion er en minimal overskridelse af niveauet på 1 kg N/ha.

Ved projektet sker der ikke nedrivning af bygninger, rydning af store træer eller lignende aktiviteter, der kan påvirke yngle- og rastesteder for flagermus. Det vurderes på denne baggrund, at projektet kan gennemføres uden at beskadige eller ødelægge yngle- og rasteområder for arter af flagermus.

**Bilag 1. Bilag IV arter i Guldborgsund Kommune, deres forekomst samt påvirkning**

| <b>Art</b>         | <b>Udbredelse / lokalitet</b>   | <b>Er særligt sårbar overfor</b>   |
|--------------------|---|--|
| Brandts flagermus  | Registreringerne i Guldborgsund Kommune begrænser sig til fund omkring Gedsergård<br>Arten findes på lokaliteter i Lolland Kommune. | Aktiviteter, der kan påvirke dens levesteder.<br>Findes i huse (og træer). Overvintrer i kældre, miner m.v.  |
| Damflagermus       | Registreret omkring den nordlige del af Guldborgsund både på Lolland og Falster.<br><br>En lille bestand, der jager i dette område. | Aktiviteter, der kan påvirke dens overvintrings- og jagtområder.<br><br>Findes i huse og hule træer nær ved større vandflader, hvor den jager.                                 |
| Vandflagermus      | Almindeligt forekommende i hele kommunen.   | Aktiviteter, der kan påvirke dens overvintringsområder.<br>Findes i hule træer i nærheden af jagtområderne. Overvintrer i miner, kældre, brønde m.v.<br>Jager over vandflader. |
| Frynseflagermus    | En lokalitet i det østlige Lolland.<br><br>Viden mangelfuld.  | Aktiviteter, der kan påvirke dens leve- og overvintringssteder.<br>Findes i hule træer, knyttet til skovområder. Overvintrer i miner, kældre m.v.                              |
| Troldflagermus     | Almindeligt forekommende i kommunen med undtagelse af Nordfalster.  | Aktiviteter, der kan påvirke dens leve- og overvintringssteder.<br>Findes i huse samt hule træer i ældre løvskov.  |
| Dværgflagermus     | Almindeligt forekommende i næsten hele kommunen.<br><br>Er især knyttet til løvskovsrige områder.                                   | Aktiviteter, der kan påvirke dens leve- og overvintringssteder.<br><br>Overvintrer i bygninger og hule træer.  |
| Pipistrelflagermus | Findes på det sydligste af Falster.<br>En lille bestand ved Gedser.   | Aktiviteter, der kan påvirke dens leve- og overvintringssteder.<br><br>Findes i huse samt hule træer.  |
| Brunflagermus      | Almindeligt forekommende i næsten hele kommunen.<br><br>Er især knyttet til gamle løvskove og parker.                               | Aktiviteter, der kan påvirke dens leve- over overvintringssteder.<br><br>Er knyttet til hule træer i løvskov.  |
| Sydflagermus       | Almindeligt forekommende i næsten hele kommunen.  | Aktiviteter, der kan påvirke dens levesteder.<br>Findes i bygninger.   |

| Art                 | Udbredelse / lokalitet   | Er særligt sårbar overfor   |
|---------------------|--|---|
|                     |  | Stærkt mennesketilknyttet art.  |
| Bredøret flagermus  | I 2002-2005 registreret ved Søholt og Hamborg Skov, Næsgård, Halskovvænge, Korselitze. | Aktiviteter, der kan påvirke dens levesteder.<br><br>Findes i bygninger, kældre m.v.  |
| Langøret flagermus  | Nordøstfalster, Sydfalster, Midt- og Nordøstlolland.                                   | Aktiviteter, der kan påvirke dens leve- og overvintringssteder.<br><br>Findes i bygninger og hule træer.  |
| Markfirben          | Muligvis forsvundet.   | Aktiviteter, der kan påvirke dens levesteder.<br><br>Findes på åbne, varme, solrige lokaliteter f.eks. vejskråninger, stendiger, kystskrænter og lign.  |
| Stor vandsalamander | Almindeligt forekommende i hele kommunen.  | Aktiviteter, der kan påvirke dens levesteder. Udsætning af fisk.<br>Findes i lysåbne, ofte vegetationsrige, rene vandhuller.  |
| Løgfrø              | Sydøstlige Lolland samt Bøtø reservatet.<br><br>Findes syd for Grønnegade.             | Aktiviteter, der kan påvirke dens levesteder.<br>Yngler i lysåbne, vegetationsrige, rene vandhuller.<br><br>Raster på arealer med løs jord, hvor den kan grave sig ned.   |
| Løvfrø              | Evt. omkring Vignæs på Lolland og kysten øst for Kippinge på Falster.                  | Aktiviteter, der kan påvirke dens levesteder.<br><br>Findes i lysåbne, lavvandede vandhuller, rent vand, rig undervandsvegetation.<br><br>Raster i brombærbuske, tjørn, gedeblad, slåen m.v.  |
| Springfrø           | Almindeligt forekommende i hele kommunen.  | Aktiviteter, der kan påvirke dens levesteder. Veje nær ynglesteder.<br>Udsætning af fisk, ænder.<br><br>Vandhuller uden fisk. Raster i bunker af sten og kvas i skove, levende hegn m.v.  |
| Strandtudse         | Vestlig side af det sydligste Falster samt Bøtø reservatet.                            | Aktiviteter, der kan påvirke dens levesteder. Veje nær ynglesteder.<br><br>Findes i lavvandede, lysåbne, udtørrende vandhuller f.eks. på græssede strandenge.<br><br>Raster i åbne områder med lav vegetation f.eks. græssede strandenge.<br>Graver sig ned i jorden. |

| Art                 | Udbredelse / lokalitet   | Er særligt sårbar overfor   |
|---------------------|--|---|
| Grønbroget Tudse    | <p>Nordøstfalster, Sydfalster, Midt- og Sydøstlolland.</p> <p>Har tidligere været ret almindelig på Falster, men den er gået stærkt tilbage.</p> <p>Findes omkring Store Musse</p> | <p>Ophør eller ændring af driften i yngleområder. Veje nær ynglesteder.</p> <p>Findes i lysåbne vandhuller med lav vegetation på brinkerne, og f.eks. markoversvømmelser. "Pionerart". Raster på land nær ynglevandhul f.eks. under sten, jordhuller.</p> |
| Spidssnudet Frø     | <p>Almindeligt forekommende i hele kommunen.</p> <p>Registreret i Marielyst og Bøtø Plantage</p>   | <p>Aktiviteter, der kan påvirke dens levesteder. Veje nær ynglesteder.</p> <p>Findes i vandhuller og søer gerne i sammenhæng med anden natur (eng, mose).</p> <p>Raster i enge, sumpede områder nær ynglestedet.</p>                                      |
| Grøn mosaikguldsmed | <p>Registreret i Korselitze Østerskov i 1912.</p> <p>Bør stadig eftersøges på egnede lokaliteter.</p>  | <p>Aktiviteter, der kan påvirke dens levesteder.</p> <p>Yngler i søer og damme med Krebseklo.</p>   |
| Stor kærguldsmed    | <p>Horreby Lyng og Listrup Lyng.</p>   | <p>Lever i mindre, brunvandede søer f.eks. næringsfattige tørvegrave. Beskyttede lokaliteter med sol og læ.</p>   |
| Lys skivevandkalv   | <p>Formentlig forsvundet.</p> <p>Registreret i 1975 i Horreby Lyng.</p>  | <p>Aktiviteter, der kan påvirke dens levesteder.</p> <p>Lever i store og små søer med rent, klart - brunligt vand.</p>  |
| Bred vandkalv       | <p>Formentlig forsvundet.</p> <p>Registreret i 1976 i Horreby Lyng.</p>  | <p>Aktiviteter, der kan påvirke dens levesteder.</p> <p>Lever i rene søer med klart eller svagt brunt vand og med bestande af større vårflyelarver. F.eks. skovsøer.</p>  |
| Eremit              | <p>Krenkerup Haveskov og Maltrup Skov på Lolland.</p>  | <p>Aktiviteter, der kan påvirke dens levesteder.</p> <p>Lever i gamle løvtræer med smuldfyldte huller. I skove, parker.</p>   |
| Mygblomst           | <p>Tidligere registreret i Idalund Teglværk, Hanemose, Kartoffe Mose og Radsted Mose.</p> <p>Seneste fund mindst 30 år tilbage.</p>  | <p>Tilgroning, vandstandssænkning.</p>  |