



**Ikast-Brande**  
Kommune

Sagsnummer: 09.17.19-P19-13-20



**Tillæg til miljøgodkendelse efter § 16 a, stk. 4 i Husdyrbrugloven**

**Driftsfællesskabet Kjargaarden I/S  
Sundsvej 24  
7430 Ikast**

**Afgørelsesdato: 27. oktober 2020**

**Copyright**

Ortofoto (fra 2015 -) indeholder data fra Styrelsen for Dataforsyning og Effektivisering, som frit har stillet sit materiale til rådighed. Link til vilkår: <http://sdfe.dk/om-os/lovstof/rettigheder-og-vilkaar/>

**Lovgivning**

Al lovgivning er benævnt med populærtitel. En samlet oversigt over lovgivning findes i bilag 1.

## Indhold

<b>DATABLAD</b> .....	<b>4</b>
<b>ANSØGNINGEN</b> .....	<b>5</b>
<b>HISTORIK</b> .....	<b>5</b>
<b>AFGØRELSE OM TILLÆG TIL MILJØGODKENDELSE</b> .....	<b>5</b>
<b>DISPENSATIONER</b> .....	<b>6</b>
<b>VILKÅR</b> .....	<b>6</b>
<b>LOVGRUNDLAG</b> .....	<b>9</b>
<b>BIAKTIVITETER</b> .....	<b>9</b>
<b>OFFENTLIGGØRELSE OG ORIENTERING AF NABOER</b> .....	<b>9</b>
<b>GYLDIGHED</b> .....	<b>9</b>
<b>HELT ELLER DELVIST BORTFALD AF AFGØRELSEN</b> .....	<b>10</b>
<b>ANDRE GODKENDELSER, TILLADELSER OG DISPENSATIONER</b> .....	<b>10</b>
<b>IKAST-BRANDE KOMMUNES VURDERING OG BEGRUNDELSE FOR DE STILLEDE VILKÅR</b> .....	<b>10</b>
<b>PLACERING AF ANLÆG OG DISPENSATION FRA AFSTANDSKRAV</b> .....	<b>10</b>
<b>LANDSKABELIGE, KULTURHISTORISKE OG GEOLOGISKE VÆRDIER</b> .....	<b>10</b>
<b>PÅVIRKNING AF NATUR</b> .....	<b>11</b>
<b>PÅVIRKNING AF BILAG IV-ARTER</b> .....	<b>13</b>
<b>JORD, GRUNDEVAND OG OVERFLADEVAND</b> .....	<b>14</b>
<b>LUGT</b> .....	<b>14</b>
<b>STØJ</b> .....	<b>17</b>
<b>STØV</b> .....	<b>17</b>
<b>FLUEGENER OG UHYGIEJNISKE FORHOLD</b> .....	<b>17</b>
<b>LYSPÅVIRKNING</b> .....	<b>17</b>
<b>AFFALD</b> .....	<b>17</b>
<b>OLIE- OG KEMIKALIEOPBEVARING</b> .....	<b>17</b>
<b>SPILDEVAND</b> .....	<b>17</b>
<b>HÅNDBETING OG OPBEVARING AF HUSDYRGØDNING</b> .....	<b>17</b>
<b>ANVENDELSE AF BEDSTE TILGÆNGELIGE TEKNIK (BAT)</b> .....	<b>18</b>
<b>BAT –REDUKTION AF AMMONIAKEMISSION</b> .....	<b>18</b>
<b>KOMMUNENS SAMLEDE VURDERING</b> .....	<b>19</b>
<b>KLAGEVEJLEDNING</b> .....	<b>19</b>
<b>BILAG</b> .....	<b>21</b>

## Datablad

### Husdyrbruget

Bedrift Cvr	25952642
Husdyrbrugets navn	Kjargaarden I/S
Beliggenhedsadresse	Sundsvej 24
Postnummer	7430
By	Ikast

### Ansøger

Ansøgersnavn	Kjargaarden I/S
Ansøgeradresse	Sundsvej 22-24
Ansøgerpostnummer	7451
Ansøgerby	Sunds
Ansøgetelefon	20951875
Ansøger-email	kw@kjargaarden.dk

### Konsulent

Konsulent Cvr	27428843
Konsulent virksomhedsnavn	SAGRO I/S
Konsulentnavn	Karen V. Thomasen
Konsulentadresse	Majsmarken 1
Konsulentpostnummer	7190
Konsulentby	Billund
Konsulenttelefon	96296932
Konsulent-email	kvt@sagro.dk

### Ejendom

Ejendomsnummer	7560012315
CHR numre	

### Matrikler på ejendomsnummer

Matrikel: 11g - Tulstrup By, Ikast
Matrikel: 24d - Tulstrup By, Ikast
Matrikel: 25i - Tulstrup By, Ikast
Matrikel: 1bz - Munklinde, Ilskov
Matrikel: 1dy - Munklinde, Ilskov

## Ansøgningen

Ikast-Brande Kommune har den 2. september 2020 modtaget en ansøgning om et tillæg til en § 16 a-miljøgodkendelse jævnfør *Husdyrbrugloven*<sup>i</sup>, af husdyrbruget, Sundsvej 24, 7430 Ikast.

Ansøger ønsker godkendelse til en møddingsplads nord for ejendommen. Pladsen er allerede etableret, og hvis den ikke kan godkendes som møddingsplads, vil pladsen ikke blive benyttet som sådan. Der søges også om godkendelse af et par mindre justeringer af produktionsarealerne i to af husdyrbrugets stalde, da det her har vist sig, at der er uoverensstemmelser i forhold til tidligere opmåling.

Jævnfør det ansøgte har husdyrbruget et samlet produktionsareal på 9.770 m<sup>2</sup>, hvorpå der er kvæg. Der foretages ikke bygningsmæssige ændringer, ud over etableringen af en møddingsplads på 523 m<sup>2</sup>. Der er siden sidste godkendelse en gyllebeholder mindre på husdyrbruget, da den mindste (ca. 600 m<sup>3</sup>) er blevet fjernet.

Ikast-Brande Kommune vurderer, at husdyrbruget på Sundsvej 22 og 24, begge 7430 Ikast, er forurenings- og driftsmæssigt forbundet og derfor skal godkendes samlet.

## Historik

### 8 års drift

For 8 år siden var den gældende produktionstilladelse en § 12 miljøgodkendelse fra den 31. maj 2010 suppleret med en anmeldelse om skift i dyretype fra den 6. december 2012. Anmeldelsen gav tilladelse til en årsproduktion på 3.510 tyrekalve (60-185 kg) og 3.510 tyrekalve (185-390 kg), i alt 1.045,1 dyreenheder.

### Nudrift

Den gældende miljøgodkendelse på ejendommen er en § 16 a miljøgodkendelse fra den 12. februar 2018. Godkendelsen lyder på 9.625 m<sup>2</sup> produktionsareal, hvorpå der er produktion af kvæg. Derudover omfatter godkendelsen fra 2018 fire gyllebeholdere og et møddingshus.

## Afgørelse om tillæg til miljøgodkendelse

På baggrund af de i sagen foreliggende oplysninger meddeler Ikast-Brande Kommune tillæg til miljøgodkendelse af 12. februar 2018 til husdyrbruget beliggende på Sundsvej 24, 7441 Bording, med de stillede vilkår. Tillægget meddeles i henhold til § 16 a, stk. 4, i *Husdyrbrugloven*, samt reglerne i *Husdyrgodkendelsesbekendtgørelsen*<sup>ii</sup>. Ikast-Brande Kommune vurderer, at ansøger har truffet de nødvendige foranstaltninger til at forebygge og begrænse forureningen ved anvendelse af bedste tilgængelige teknik (BAT), og at husdyrbruget i øvrigt kan drives på stedet uden at påvirke omgivelserne på en måde, som er uforenelig med hensynet til omgivelserne. Det er Ikast-Brande Kommunes vurdering, at godkendelsen, med de stillede vilkår for lokalisering, indretning og drift af husdyrbruget, ikke vil medføre en væsentlig påvirkning af miljøet.

Ligeledes vurderer Ikast-Brande Kommune, at etableringen af møddingspladsen er erhvervsmæssigt nødvendigt for ejendommens (fortsatte) drift som landbrugsejendom.

Miljøgodkendelsen er baseret på de oplysninger, der er redegjort for i ansøgningsmaterialet samt ansøgningskema nr. 221083, version 3.

Tillægget gælder kun det ansøgte. Der må ikke etableres, udvides eller ændres på husdyranlæg og gødnings- og ensilageopbevaringsanlæg før det er anmeldt og godkendt af Ikast-Brande Kommune. Således må husdyrbruget ikke uden kommunens forudgående godkendelse eller tilladelse udvide eller ændres på en måde, som kan indebære forøget forurening eller andre virkninger på miljøet. Husdyrbruget skal til enhver tid leve op til gældende regler i love og bekendtgørelser – også selvom disse regler eventuelt måtte være skærpede i forhold til denne godkendelse.

Dette tillæg til miljøgodkendelsen af 12. februar 2018, for husdyrbruget Kjargaarden I/S, Sundsvej 22-24, 7430 Ikast, **ændre ikke i miljøvurderingen og de stillede vilkår** i miljøgodkendelse for Kjargaarden I/S, Sundsvej 22-24, 7430 Ikast, **som fortsat er gældende**, dog på nær følgende vilkår:

- Vilkår 1. Vilkår omkring produktionsareal (vilkåret erstattes af et nyt vilkår)
- Vilkår 3. Et generelt vilkår (vilkåret opdateres)
- Vilkår 9. Vilkår omkring ammoniakemission (vilkåret ophører).

## Dispensationer

Ud over tillægget til miljøgodkendelsen meddeler Ikast-Brande Kommune ved denne skrivelse også dispensation fra det generelle afstandskravet på 15 meter til vandløb – den nye møddingsplads er placeret mindre end 15 meter fra et vandløb. I forbindelse med dispensationen stilles der vilkår om forbedring af møddingspladsen.

## Vilkår

Tillæg nr. 1 til miljøgodkendelsen meddeles på nedennævnte vilkår. **De stillede vilkår i miljøgodkendelse af 12. februar 2018 er fortsat gældende**, med undtagelse af vilkårene 1, 3 og 9.

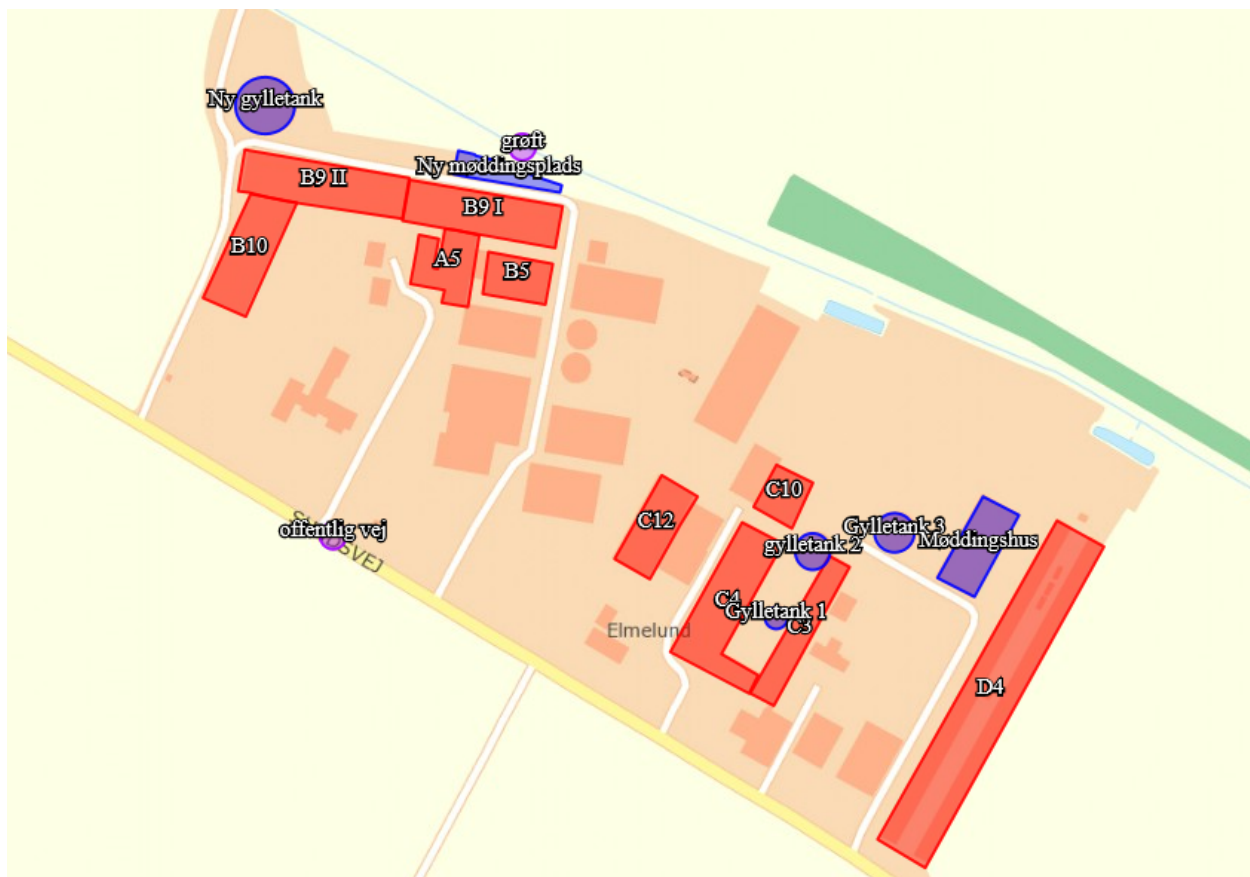
Der er stillet følgende **supplerende vilkår** i forbindelse med dette tillæg nr. 1 til miljøgodkendelse af 12. februar 2018:

1.1. Husdyrbruget skal drives i overensstemmelse med det, der er beskrevet i ansøgningen og i miljøgodkendelsen med tilhørende bilag.
2.1. Produktionsareal, dyretyper, staldindretning og gødningsopbevaring m.v. skal være i overensstemmelse med oversigten og kortet nedenfor:

Stalde og produktioner						
Staldnavn	Staldstørrelse (m <sup>2</sup> )	Ventilation	Kildehøjde	Produktion	Antal måneder udegående	Produktionsareal (m <sup>2</sup> )
<b>Ansøgt drift</b>						
C12	1134	Naturlig ventilation	6 m	(#325910) Kalve, (under 6 mdr.). Dybstrøelse	0	875
C10	603	Naturlig ventilation	6 m	(#325913) Ammekøer, slagtekalve (over 6 mdr.). Dybstrøelse (#325911) Ammekøer, slagtekalve (over 6 mdr.). Sengestald med spalter (kanal, bagskyl eller ringkanal)	0 0	75 220
D4	5810	Naturlig ventilation	3 m	(#325917) Kalve, (under 6 mdr.). Dybstrøelse	0	2000
B9 II	2060	Naturlig ventilation	6 m	(#325921) Ammekøer, slagtekalve (over 6 mdr.). Sengestald med spalter (kanal, bagskyl eller ringkanal)	0	1575
B9 I	1888	Naturlig ventilation	6 m	(#325923) Kalve, (under 6 mdr.). Dybstrøelse	0	875
B10	1606	Naturlig ventilation	6 m	(#325927) Ammekøer, slagtekalve (over 6 mdr.). Sengestald med spalter (kanal, bagskyl eller ringkanal)	0	1055
A5	1034	Naturlig ventilation	6 m	(#325929) Kalve, (under 6 mdr.). Dybstrøelse	0	650
B5	783	Naturlig ventilation	6 m	(#325933) Kalve, (under 6 mdr.). Dybstrøelse (#325932) Ammekøer, slagtekalve (over 6 mdr.). Dybstrøelse	0 0	125 200
C4	2231	Naturlig ventilation	6 m	(#325938) Ammekøer, slagtekalve (over 6 mdr.). Sengestald med spalter (kanal, bagskyl eller ringkanal)	0	1480
C3	1140	Naturlig ventilation	6 m	(#325941) Ammekøer, slagtekalve (over 6 mdr.). Sengestald med spalter (kanal, bagskyl eller ringkanal)	0	640
<b>Sum</b>						<b>9770</b>

### Opbevaringslagre

Navn	Lagertype	Yderligere oplysninger	Bedste tilgængelige opbevaringsteknik	Dimension	Areal (m <sup>2</sup> )
<b>Ansøgt drift</b>					
Ny gylletank	Flydende			3500 m <sup>3</sup> , 4 m høj, 33 m diameter	767
gylletank 2	Flydende		Bygget efter dengang gældende byggeblade i 1971. Beholderkontrol i 2010. Naturligt flydelag.	20 m i diameter	290
Gylletank 3	Flydende		Bygget med teltlug.	22 m i diameter	355
Ny møddingsplads	Fast				538
Møddingshus	Fast				1110



Vær obs. på, at gylletank 1 ikke er med i ansøgt drift.

- 3.1. Der skal til enhver tid være et eksemplar af miljøgodkendelsen og tillæg til miljøgodkendelsen på husdyrbruget. Den ansvarlige for driften og de øvrige ansatte skal være bekendt



med de stille vilkår i såvel godkendelse som tillæg.
4.1. Møddingspladsen skal forbedres, så der er 2 meter randbelægning med 3 % fald mod afløb ved den østlige ind- og udkørsel fra møddingspladsen. Ligeledes skal det ved etablering af afløb sikres, at der ikke står større mængder møddingsvand/regnvand på pladsen.

Se bilag 3 for en samlet oversigt over gældende vilkår for husdyrbruget Kjargaarden I/S, Sundsvej 24, 7430 Ikast.

## Lovgrundlag

Ansøgningen om tillæg til miljøgodkendelsen er behandlet på grundlag af de oplysninger, der er i ansøgningsskema nr. 221083, version 3, som beregnet via [www.husdyrgodkendelse.dk](http://www.husdyrgodkendelse.dk) den 26. oktober 2020.

Husdyrbruget er omfattet af § 16 a, stk. 1 i *Husdyrbrugloven*, da der er en ammoniakemission på mere end 3.500 kg NH<sub>3</sub>-N pr. år.

Tillægget til miljøgodkendelsen meddeles i henhold til § 16 a, stk. 4 i *Husdyrbrugloven*. Tillægget er således udarbejdet efter *Husdyrbrugloven*, hvor EU's VVM-direktiv<sup>iii</sup> og IE-direktiv<sup>iv</sup> er indarbejdet.

## Biaktiviteter

Efter det oplyste er der ikke eksisterende biaktiviteter på husdyrbruget, som er omfattet af krav om godkendelse, tilladelse m.v. efter *Miljøbeskyttelsesloven*<sup>v</sup> eller regler udstedt i medfør af loven. Der er endvidere ikke i forbindelse med den aktuelle ansøgning om miljøgodkendelse søgt om sådanne biaktiviteter, der forudsætter godkendelse, tilladelse m.v. efter anden lovgivning.

## Offentliggørelse og orientering af naboer

Møddingspladsen vil næppe være synlig fra nabobeboelserne, lige som der er forholdsvis langt mellem pladsen og de nærmeste naboer. Naboer er derfor ikke blevet særskilt orienteret om ansøgningen, da Ikast-Brande Kommune skønner, at det ansøgte er af underordnet betydning for naboerne, jævnfør § 56, stk. 2 i *Husdyrbrugloven*.

Afgørelsen om miljøgodkendelse er truffet den 27. oktober 2020, og blev offentliggjort på Ikast-Brande Kommunes hjemmeside [www.ikast-brande.dk/politik/hoeringer](http://www.ikast-brande.dk/politik/hoeringer) samme dag.

Afgørelsen bliver desuden lagt på Miljøstyrelsens Digitale MiljøAdministration (DMA) på hjemmesiden [www.dma.mst.dk](http://www.dma.mst.dk).

## Gyldighed

Tillægget til miljøgodkendelsen bortfalder, hvis den ikke er udnyttet inden 6 år fra denne afgørelse er meddelt. Hvis en del af tillægget til miljøgodkendelsen ikke er udnyttet, bortfalder tillægget for denne del.

## **Helt eller delvist bortfald af afgørelsen**

Hvis tillægget til miljøgodkendelsen efterfølgende ikke har været helt eller delvis udnyttet i 3 på hinanden følgende år, så bortfalder den del, der ikke har været udnyttet i de seneste 3 år.

## **Andre godkendelser, tilladelser og dispensationer**

Ikast-Brande Kommune gør opmærksom på, at et tillæg til en miljøgodkendelse efter reglerne i *Husdyrbrugloven* ikke fritager fra krav om tilladelse, godkendelse, dispensation m.v. efter anden lovgivning. Der skal derfor eksempelvis – i det omfang, at det er relevant i det konkrete tilfælde – søges om en separat byggetilladelse, ændring af bygningsanvendelse, nedrivningstilladelse, afledning af tagvand eller lignende hos Ikast-Brande Kommune.

## **Ikast-Brande Kommunes vurdering og begrundelse for de stillede vilkår**

Vurderingerne i miljøkonsekvensrapporten og beregningerne i husdyrgodkendelse.dk danner grundlag for kommunens afgørelse og de stillede vilkår.

## **Placering af anlæg og dispensation fra afstandskrav**

Ikast-Brande Kommune konstaterer, at de generelle afstandskrav er overholdt, med undtagelse af kravet om afstand til vandløb. Der hvor der er kortest afstand mellem møddingsplads og vandløb – Tulstrup Afvandingegrøft – er der ca. 10 meter. Afstandskravet lyder på 15 meter.

I henhold til § 9, stk. 3 i *Husdyrbrugloven*, kan kommunen dispensere fra afstandskravene i § 8, hvor overholdelse af kravene ikke er muligt.

Ikast-Brande Kommune vurderer, at der godt kan dispenseres for nævnte afstandskrav, da møddingspladsen ligger uden for et eventuelt arbejdsbælte omkring vandløbet, og da det er en almindelig forudsætning, at vandløbet ikke påvirkes med saftafløb eller lignende fra pladsen i og med en møddingsplads pr. definition skal være tæt. Dertil kommer, at møddingspladsen reelt kun forventes brugt relativt få dage om året, da den kun skal anvendes i forbindelse med udmugning og indtil dybstrøelsen afhentes og køres til biogas. I forbindelse med dispensationen stiller Ikast-Brande Kommune et vilkår om forbedring af pladsen – vilkår 4.1.

Ikast-Brande Kommune vurderer, at risikoen for forurening eller væsentlige gener for omgivelserne fra møddingspladsen begrænses, når de til enhver tid gældende generelle miljøregler for husdyrgødningsopbevaringsanlæg samt de supplerende vilkår for miljøtilladelsen overholdes.

## **Landskabelige, kulturhistoriske og geologiske værdier**

Den nye møddingsplads er placeret uden for kulturhistoriske og geologiske bevaringsværdier, lige som pladsen ligger uden for bevaringsværdige landskaber. Ikast-Brande Kommune vurderer på den baggrund, at etableringen af møddingspladsen – og driften af husdyrbruget i øvrigt – ikke vil medføre væsentlige landskabelige ændringer i forhold til den eksisterende tilstand.

## Påvirkning af natur

### Ammoniak og natur

Hovedparten af ammoniakdepositionen (kvælstofnedfaldet) fra et husdyrbrug vil – afhængigt af flere forhold – på et tidspunkt blive afsat i landskabet i større eller mindre afstand fra kilden. Størstedelen af den ammoniakdeposition, som direkte kan henføres til et husdyrbrug, vil formentlig ske i terrænet inden for ca. 1 kilometers afstand fra produktionsanlægget. Ammoniakdeposition er som regel til ugunst for opretholdelse af de naturtyper, der kun har brug for en begrænset næringsstofmængde for at kunne trives. Kommunen er forpligtiget til, at vurdere om en udvidelse/ændring af et husdyrbrug kan føre til tilstandsændringer i nærliggende naturområder.

I henhold til *Husdyrbrugloven* er etablering, udvidelse og ændring af husdyranlæg eller gødningsopbevaringsanlæg på husdyrbrug, ikke tilladt, hvis anlægget ligger i en afstand på mindre end ti meter til, eller helt eller delvis inden for, nærmere bestemte ammoniakfølsomme naturtyper beliggende **inden for** internationale naturbeskyttelsesområder (Natura 2000-områder) eller nærmere bestemte ammoniakfølsomme naturtyper beliggende **uden for** internationale beskyttelsesområder. Der er tale om en forbudszone.

Natura 2000-områder er naturområder som, set i et europæisk perspektiv, er særligt værdifulde. Der er tale om en fælles betegnelse for Habitat-, Ramsar<sup>1</sup>- og Fuglebeskyttelsesområderne. Natura 2000-områderne er udpeget for at beskytte levesteder og rasteområder for fugle og for at beskytte naturtyper og plante- og dyrearter, der er truede, sårbare eller sjældne i EU.

Jævnfør *Husdyrgodkendelsesbekendtgørelsen*, defineres naturtyperne, omfattet af *Husdyrbrugloven*, i tre kategorier:

**Kategori 1-natur:** Nærmere bestemte naturtyper beliggende **inden for** internationale naturbeskyttelsesområder.

**Kategori 2-natur:** Visse naturtyper beliggende **uden for** internationale naturbeskyttelsesområder. Det drejer sig om naturtyperne: Højmoser, lobeliesøer samt heder større end ti ha, som er omfattet af *Naturbeskyttelseslovens*<sup>vi</sup> § 3, og overdrev større end 2,5 ha, som er omfattet af *Naturbeskyttelseslovens* § 3.

**Kategori 3-natur:** Naturtyper, som ikke er omfattet af kategori 1- og 2-natur: Heder, moser og overdrev, som er beskyttet efter *Naturbeskyttelseslovens* § 3, og nærmere definerede ammoniakfølsomme skove, der er beliggende **uden for** de internationale naturbeskyttelsesområder.

Der er fastsat forskellige beskyttelseskrav i forhold til de forskellige naturkategorier. Den tilladte maksimale **total**deposition fra et husdyrbrug til kategori 1-natur er afhængig af antallet af andre husdyrbrug i nærheden (Antallet af andre husdyrbrug i området er defineret efter nærmere regler om vurdering af kumulation – se nedenfor). Hvis der ikke er andre husdyrbrug, må der fra husdyrbruget, som den aktuelle ansøgning drejer sig om, som hovedregel højst være en **total**deposition

<sup>1</sup> Ramsarområder ligger alle inden for de udpegede fuglebeskyttelsesområder. Ramsarområder er beskyttede vandområder med særlig betydning for fugle.

på 0,7 kg N pr. ha pr. år. Er der ét husdyrbrug udover husdyrbruget, der søger, falder den højst tilladelige **total**deposition til 0,4 kg N pr. ha pr. år, og endelig, hvis der er mere end ét husdyrbrug udover husdyrbruget, der søger, må totaldepositionen fra husdyrbruget, der søger, maksimalt være 0,2 kg N pr. ha pr. år.

Antallet af husdyrbrug i nærheden opgøres som en summering af:

- Antallet af husdyrbrug med en emission på mere end 150 kg NH<sub>3</sub>-N (ammoniakkvælstof) pr. år inden for 200 meter
- Antallet af husdyrbrug med en emission på mere end 450 kg NH<sub>3</sub>-N pr. år inden for 200-300 meter
- Antallet af husdyrbrug med en emission på mere end 750 kg NH<sub>3</sub>-N pr. år inden for 300-500 meter
- Antallet af husdyrbrug med en emission på mere end 1.500 kg NH<sub>3</sub>-N pr. år inden for 500-1.000 meter
- Antallet af husdyrbrug med en emission på mere end 5.000 kg NH<sub>3</sub>-N pr. år inden for 1.000-2.500 meter.

(Afstandene måles mellem det mest kritiske naturpunkt og et nærmere defineret centrum for det eller de pågældende husdyr).

Den maksimale tilladte **total**deposition til kategori 2-natur er 1,0 kg N pr. ha pr. år, mens kommunen i forhold til kategori 3-natur efter nærmere kriterier skal foretage en konkret vurdering af, om der er tale om en væsentlig miljøpåvirkning af særlige regionale eller lokale beskyttelsesinteresser og af, om der skal stilles krav til den maksimale **mer**deposition. Kravet må dog ikke være under en maksimal merdeposition på 1,0 kg N pr. ha pr. år.

Kommunen skal vurdere om ændringen af et husdyrbrug kan føre til tilstandsændringer i nærliggende naturområder. Vurderingen tager udgangspunkt i, om det ansøgte vil medføre en totaldeposition eller en merdeposition, som vil resultere i en tilstandsændring af den pågældende naturtype.

I IT-ansøgningen er der lavet beregninger af total- og merdeposition fra husdyrbruget til den omkringliggende natur. Beregningerne sandsynliggør, at der ikke vil være en væsentlig ændret påvirkning med kvælstof til omkringliggende kategori 1-3-natur.

### **Kategori 1-natur**

Nærmeste kategori 1-natur er en hede, som ligger i Habitatområde nr. 249 – Ovstrup Hede med Røjen Bæk. Heden ligger ca. 10 km nordvest for husdyrbruget.

Den beregnede ammoniakdeposition til nærmeste kategori 1-natur viser, at totaldepositionen efter ændringen af husdyrbruget vil være 0,0 kg N pr. ha pr. år.

Da beregningen viser, at området modtaget en totaldeposition på under 0,2 kg N pr. ha pr. år betyder det desuden, at beskyttelseskriteriet er overholdt, uanset hvor mange husdyrbrug der i øvrigt måtte være i nærheden.

### **Kategori 2-natur**

Nærmeste kategori 2-natur er også en hede, som ligger ca. 2,6 km nord, nordøst for husdyrbruget. Beregningen til nærmeste kategori 2-natur viser, at totaldepositionen efter ændringen af husdyrbruget, også her vil være 0,1 kg N pr. ha pr. år. Den maksimale tilladte totaldeposition til kategori 2-natur er 1,0 kg N pr. ha pr. år, hvorfor beskyttelsesniveauet er overholdt.

### **Kategori 3-natur**

Nærmeste kategori 3-natur er en mose, som ligger ca. 800 meter nord, nordvest for husdyrbruget. Til mosen viser beregningen, at merdepositionen efter ændringen af husdyrbruget vil være på 0,1 kg N pr. ha pr. år.

Der ligger en potentielt ammoniakfølsom skov ca. 950 meter syd for husdyrbruget. Beregningen hertil viser, at merdeposition efter ændringen af husdyrbruget vil være 0 kg N pr. ha pr. år. Da dette er lavere end beskyttelsesniveauet, er der ikke foretaget en vurdering af, hvorvidt skoven reelt er ammoniakfølsom.

Alt i alt er beskyttelsesniveauet til kategori 3-natur overholdt.

### **Kommunen vurderer**

Ikast-Brande Kommune vurderer, at kravene om maksimalt tilladt totaldeposition på kategori 1- og kategori 2-natur er overholdt. Samtidig er kravet til merdeposition til kategori 3-natur overholdt. Ikast-Brande Kommune vurderer derfor, at ændringen ikke vil medføre en forøgelse af ammoniakdepositionen i de øvrige omkringliggende naturområder, der ligger ud over det, som naturområderne kan tåle. Der er derfor ikke grundlag for at stille yderligere vilkår for at beskytte de pågældende naturområder, idet der ikke vurderes at være tale om særlige tilfælde, hvor dette er påkrævet.

### **Påvirkning af bilag IV-arter**

#### **Ammoniakbelastning af yngle- eller rasteområder for bilag IV-dyrearter og bilag IV-plantearter**

Af EF-habitatdirektivets<sup>vii</sup> bilag IV fremgår en række dyre- og plantearter, som er strengt beskyttede, uanset om de forekommer inden eller udenfor et af de udpegede Natura 2000-områder. På den baggrund må der eksempelvis ikke gives tilladelse til aktiviteter, der kan beskadige eller ødelægge de pågældende dyrearters yngle- og rasteområder. For plantearterne er der blandt andet forbud i mod forsætlig plukning, indsamling, afskæring, oprivning med rod eller ødelæggelse af disse vildtvoksende planter i naturen.

Kun en del af de arter, der er anført i bilag IV, findes i regionen, men sydflagermus, odder, markfirben, spidssnudet frø og ulv findes i området. Husdyrbrugets ammoniakemission vil - som beskrevet i ovenstående afsnit - ikke medføre en forringelse af de nærliggende naturområder.

## Kommunen vurderer

Ikast-Brande Kommune vurderer på baggrund af det oplyste:

- at det areal, der er omfattet af etableringen af møddingspladsen, ikke var almindeligt omdriftsareal, og at inddragelsen til bebyggelsen ikke har påvirket bilag IV-arter væsentligt
- at der i forbindelse med projektets gennemførelse ikke vil ske ændringer i arealanvendelsen, som vil være væsentlige for bilag IV-arters trivsel
- at driften af husdyrbruget samlet set ikke vil medføre beskadigelse eller ødelæggelse af yngle- eller rasteområder i det naturlige udbredelsesområde for de dyrearter, der er optaget i EF-habitatdirektivets bilag IV, litra a), samt ikke vil medføre ødelæggelse af livsstadier af de plantearter, som er optaget i ER-habitatdirektivets bilag IV, litra b).

## Jord, grundvand og overfladevand

Miljøpåvirkningen fra kvælstof, fosfor, ammoniak og zink i forhold til jord, grundvand og overfladevand begrænses via generelle miljøregler. Der er gennem lovgivningen fastsat regler om anvendelse af gødning i jordbruget med henblik på at beskytte jord, grundvand, vandløb, søer, havområder, herunder kystvande mod forurening samt med henblik på at beskytte naturen med dens bestande af vilde dyr og planter. Der er i den forbindelse fastsat lofter for den højst tilladelige mængde udbragt kvælstof og fosfor pr. ha fra gødning, og der er bestemmelser om anvendelse af efterafgrøder for at mindske kvælstofudvaskningen. Ligeledes er der fastsat regler om anvendelse af bestemte udbringningsteknikker – eksempelvis langs visse naturtyper.

Ikast-Brande Kommune vurderer, at det ansøgte ikke indebærer nogen væsentlig virkning på jord, grundvand og overfladevand – herunder Natura 2000-vandområder<sup>2</sup> - når de til enhver tid gældende generelle miljøregler overholdes.

## Lugt

### Lugtgener fra anlæg

Lugten fra husdyrbrug kommer fra stalde, gødningsopbevaring og i forbindelse med håndtering og udbringning af husdyrgødning. Den lugt, der udledes fra stalde og lignende husdyranlæg angives som "lugtemissionen". Størrelsen på emissionen fra et husdyranlæg afhænger af, hvilke dyretyper der er på stald, hvilken stalddtype der er tale om, og hvor stor en overflade, der afsættes husdyrgødning på.

Landzone betragtes normalt som landbrugets arbejdsområde, hvilket betyder, at beboere i landzone skal tåle en del lugtgener.

Der er dog i *Husdyrgodkendelsesbekendtgørelsen* fastsat en række lugtgenekriterier og tålegrænser for lugt i forhold til tre område- og beboelsestyper: Byzone, visse områder i landzone<sup>3</sup> og en-

<sup>2</sup> Natura 2000-områder er et netværk af beskyttede naturområder i EU.

<sup>3</sup> "Visse områder i landzone" indbefatter: Områder i landzone, der i lokalplan er udlagt til boligformål, blandet bolig- og erhvervsformål eller til offentlige formål med henblik på beboelse, institutioner, rekreative formål og lignende samt beboelsesbygninger på ejendomme uden landbrugspligt, som ikke ejes af den ansvarlige for drif-

keltbolig (uden landbrugspligt og som ikke ejes af den ansvarlige for husdyrbrugets drift) i landzone, på henholdsvis 5, 7 og 15  $OU_E^4$  pr.  $m^3$  luft efter Miljøstyrelsens lugtmodel og 1, 3 og 10  $LE^5$  pr.  $m^3$  luft efter den såkaldte FMK-model<sup>6</sup>. Tålegrænserne er et udtryk for den maksimale, miljømæssigt acceptable lugtgenerbelastning fra en given kilde ved den pågældende område- eller beboelsestype.

Ved lugtgeneafstand forstås den beregnede mindste afstand fra staldanlægget til det pågældende område- eller beboelsestype, hvor de fastsatte tålegrænser netop er opfyldt. Lugtgenekriterierne er overholdt, hvis de fastsatte tålegrænser ikke overskrides i mere end 1 procent af tiden – svarende til ca. 7 timer i alt om måneden.

Gyllebeholdere er ikke inkluderet i lugtberegningerne, da de er omfattet af generelle afstandsregler.

Lugtgeneafstandene forøges efter nærmere regler, hvis der inden for 300 meter af byzone eller visse områder i landzone er andre husdyrbrug med en ammoniakemission på mere end 750 kg  $NH_3-N$  pr. år. Tilsvarende forøges lugtgeneafstanden, hvis der er andre sådanne husdyrbrug inden for 100 meter fra enkeltbolig i landzone uden landbrugspligt, der ikke ejes af den ansvarlige for driften af det husdyrbrug, som den aktuelle ansøgning drejer sig om. Dette sker for at tage højde for den samlede lugtpåvirkning (den kumulative effekt) af den mulige lugtpåvirkning, som andre husdyrbrug i området måtte give anledning til.

Lugtgeneafstandene formindskes efter nærmere regler, hvis staldanlægget ligger nord for en af de nævnte område- eller beboelsestyper. Dette begrundes med, at den hyppigste vindretning i Danmark er vestlig og sydvestlig, og at nordenvind typisk forekommer i vinterhalvåret, hvor de relativt lave temperaturer, som regel medvirker til at dæmpe lugtafgivelsen.

Miljøstyrelsens ansøgningssystem [www.husdyrgodkendelse.dk](http://www.husdyrgodkendelse.dk) beregner hvilke afstande, der mindst skal være fra staldanlægget til de forskellige beboelsestyper for at lugtkravene er overholdt.

Af nedenstående tabel fremgår den aktuelle afstand (ukorrigerede geneafstand) fra ejendommens lugtcentrum til henholdsvis nærmeste nabo uden landbrugspligt, visse områder i landzone og byzone samt geneafstanden til samme områder. Ukorrigeret geneafstand er geneafstanden, hvor alle staldanlæg er medtaget ved beregningerne. Ved korrigeret geneafstand kan staldanlæg være screenet bort som følge af afstand, og der kan være korrigeret for vindretning samt lugtreducerende teknologi. Vægtet gennemsnitsafstand er afstanden fra det beregnede lugtcentrum til de forskellige områdetyper. Det fremgår af tabellens sidste kolonne, at genekriteriet er overholdt i nærværende sag.

---






ten af husdyrbruget, hvor der inden for en afstand af 200 m ligger flere end seks beboelsesbygninger på hver sin ejendom uden landbrugspligt, som ikke ejes af den ansvarlige for driften af husdyrbruget (samlet bebyggelse).

<sup>4</sup>  $OU_E$  = Lugt-enheder (Odour Units) bestemt efter den europæiske standard for lugtanalyse, hvor 1  $OU_E$  er grænsen for, hvornår den pågældende lugt kan erkendes.

<sup>5</sup>  $LE$ : Lugtenheder

<sup>6</sup> FMK-modellen er udarbejdet af den tidligere Foreningen af Miljømedarbejdere i Kommunerne (FMK)

## 6.1 Samlet resultat af lugtberegning

Bebyggelse	Kumulation	Model	Ukorrigeret geneafstand	Korrigeret geneafstand	Vægtet gennemsnits- afstand	Genekriterie overholdt
Sundsvej 25 	0	NY	312,3	249,9	467,6	Ja
Sundsvej 26 	0	NY	312,3	312,3	479,6	Ja
Ringstrupvej 12 	0	NY	772,4	772,4	2114,2	Ja
Torup By, Sunds 	0	NY	1027,5	1027,5	4084,4	Ja
Tulstrup By, Ikast 	0	NY	1027,5	976,2	4191,5	Ja

**Konsekvenszone: 781 m**

Konsekvenszonen for lugt er beregnet til 781 meter. Konsekvenszonen er det område, som identificerer hvilke naboer (beboelser), der vil kunne blive udsat for lugtpåvirkning af en vis styrke. Disse naboer betragtes efter praksis som hørings<sup>7</sup>- og klageberettigede.

Ejere af beboelser og beboere inden for konsekvenszonen samt naboer og beboere af beboelser beliggende på matrikler, der grænser op til matriklen, hvorpå produktionsanlægget ligger, er ikke blevet særskilt orienteret om ansøgningen om tillægget, da Ikast-Brande Kommune har vurderet, at det ansøgte er af underordnet betydning.

### Kommunen vurderer

Den reelle lugtpåvirkning fra husdyrbrugets staldanlæg vil afhænge af flere forhold. Lugtpåvirkningen vil dog generelt kunne minimeres ved grundig og hyppig rengøring af de overflader, som husdyrgødning og foderrester afsættes på samt ved minimering af det tidsrum, som gylleomrøring og gylleudbringning foretages i.

Ud over de mulige lugtgener fra staldanlægget kan der forekomme lugtgener i forbindelse med omrøring af gyllebeholdere og øvrig håndtering af husdyrgødning samt fra håndtering af ensilage. Gylleomrøring og øvrig gødningshåndtering sker primært i forbindelse med udbringningen, der hovedsageligt sker om foråret, mens ensilagehåndteringen kan ske dagligt.

Ikast-Brande Kommune vurderer, at lugt fra staldanlægget ikke vil medføre væsentlige gener for naboerne. Lugtgenerne er beregnet til at ligge under de fastlagte beskyttelsesniveauer for lugt. Det vurderes, at det er sikret, at risikoen for væsentlige lugtgener for boliger i byzone, visse områder i landzone og enkeltboliger uden landbrugspligt er begrænset og ikke ud over, hvad der må forventes af en husdyrproduktion af den i projektet angivne størrelse.

Ikast-Brande Kommune vurderer samlet set på baggrund af det oplyste at:

- Lugtgenekriterierne er overholdt i forhold til alle tre område- /beboelsestyper i det konkrete tilfælde.

<sup>7</sup> Høringsberettigede naboer: Ejere og brugere af beboelser, beliggende på matrikler, som matrikulært grænser op til den matrikel/matrikler, hvorpå husdyrbrugets produktionsanlæg ligger. Det er Ikast-Brande Kommunes skøn, at det er af underordnet betydning at høre ejere af matrikler, uden beboelse, som grænser op til husdyrbrugets matrikler (både dem med og uden produktionsanlæg).



- Projektets gennemførelse ikke vil medføre væsentlige, forøgede lugtgener fra produktionsanlægget.
- Husdyrbruget – ved overholdelse af de til enhver tid gældende generelle miljøregler og vilkår 5 for miljøgodkendelsen – drives på en sådan måde, at lugtpåvirkningen på omgivelserne fra staldanlægget minimeres, og så de i lovgivningen fastsatte lugtgenekriterier overholdes, og lugtgenegrænserne dermed ikke overskrides i mere end en procent af tiden.

### **Støj**

Støj er beskrevet i miljøgodkendelse af 12. februar 2018. Der er ikke forhold i dette tillæg, som ændrer på kommunens vurdering i forhold til miljøgodkendelsen.

### **Støv**

Støv er beskrevet i miljøgodkendelse af 12. februar 2018. Der er ikke forhold i dette tillæg, som ændrer på kommunens vurdering i forhold til miljøgodkendelsen.

### **Fluegener og uhygiejniske forhold**

Skadedyr er beskrevet i miljøgodkendelse af 12. februar 2018. Der er ikke forhold i dette tillæg, som ændrer på kommunens vurdering i forhold til miljøgodkendelsen.

### **Lyspåvirkning**

Lys er beskrevet i miljøgodkendelse af 12. februar 2018. Der er ikke forhold i dette tillæg, som ændrer på kommunens vurdering i forhold til miljøgodkendelsen.

### **Affald**

Affald er beskrevet i miljøgodkendelse af 12. februar 2018. Der er ikke forhold i dette tillæg, som ændrer på kommunens vurdering i forhold til miljøgodkendelsen.

### **Olie- og kemikalieopbevaring**

Olie- og kemikalieopbevaring er beskrevet i miljøgodkendelse af 12. februar 2018. Der er ikke forhold i dette tillæg, som ændrer på kommunens vurdering i forhold til miljøgodkendelsen.

### **Transport**

Transport er beskrevet i miljøgodkendelse af 12. februar 2018. Der er ikke forhold i dette tillæg, som ændrer på kommunens vurdering i forhold til miljøgodkendelsen.

### **Spildevand**

Spildevand er beskrevet i miljøgodkendelse af 12. februar 2018. Der er ikke forhold i dette tillæg, som ændrer på kommunens vurdering i forhold til miljøgodkendelsen.

Med hensyn til afløb fra møddingspladsen løber det til en fortank.

### **Håndtering og opbevaring af husdyrgødning**

Dybstrøelsen afsættes som udgangspunkt direkte til biogasanlæg. Dybstrøelsen udmuges fra staldene og placeres på møddingspladsen og umiddelbart derefter køres det til biogasanlæg – pt. Ve-

stjysk Biogas. I nudriften er dybstrølsen opbevaret i møddingshuset. Møddingshuset vil ikke fremadrettet blive anvendt, men den er medtaget i tillægget, da det så er muligt at bruge den som buffer i tilfælde af problemer med leveringen af dybstrøelse. Møddingshuset fremgår derfor både i nudrift og ansøgt drift, selv om den sikkert ikke bruges fremover.

Tabel 2, oversigt over opbevaringen af husdyrgødning

Beholder/plads	Opført	Størrelse	Senest kontrolleret
Gyllebeholder (Ny)	2009	3.600 m <sup>3</sup>	09-09-2015*
Gyllebeholder 2	1971	1.250 m <sup>3</sup>	16-07-2020
Gyllebeholder 3	2009	1.500 m <sup>3</sup>	12-06-2019
<b>I alt</b>		<b>6.950 m<sup>3</sup></b>	
Møddingsplads		538 m <sup>2</sup>	
Møddingshus		1.100 m <sup>2</sup>	

\* Gyllebeholderen fra 2009 skal kontrolleres hvert 5. år.

Ikast-Brande Kommune vurderer, at opbevaring af husdyrgødning vil ske på en måde, som er i overensstemmelse med de generelle miljøregler, hvilket vil medvirke til at begrænse den mulige påvirkning af det omgivne miljø.

### Anvendelse af bedste tilgængelige teknik (BAT)

Det aktuelle husdyrbrug har i ansøgt drift en ammoniakemission på mere end 750 kg NH<sub>3</sub>-N pr. år, hvorfor ammoniakemissionen skal reduceres til et niveau svarende til emissionen ved anvendelse af BAT.

Ikast-Brande Kommune vurderer – i lighed med en udmelding fra Miljøstyrelsen i maj 2017 – at kravene i den seneste BAT-konklusion i meget vid udstrækning er indeholdt i den nugældende regulering, herunder i reglerne om miljøgodkendelse af husdyrbrug og de generelt gældende regler om placering, indretning og drift af husdyrbrug, de generelt gældende regler om opbevaring og anvendelse af husdyrgødning samt reglerne om gødningsregnskab og indberetning deraf. Af samme grund finder Ikast-Brande Kommune, at dele af den foreskrevne vilkårsfastsættelse i *Husdyrgodkendelsesbekendtgørelsens* § 36 er overflødig, idet dele af indholdet følger af generelt gældende, danske regler.

Der er i miljøkonsekvensrapporten, indsendt i januar 2018 (se bilag 2), redegjort for anvendelsen af BAT på husdyrbruget. BAT er beskrevet i miljøgodkendelsen fra 12. februar 2018, og der er ikke forhold i dette tillæg, som ændrer på kommunens vurdering i forhold til miljøgodkendelsen.

### BAT –reduktion af ammoniakemission

Anvendelse af BAT til reduktion af ammoniakemission er omsat til et bestemt krav til mængden af ammoniak- og lugtemission, der må komme fra husdyrbruget. Der er metodefrihed med hensyn til valg af staldtype og miljøteknologi. BAT-niveauet er blandt andet opnået ved brug af fast overdækning på den ene gyllebeholder. Den samlede ammoniakfordampning fra husdyrbruget er i følge ansøgningen opgjort til 9.509 kg N pr. år. Det samlede BAT-krav er opgjort til 9.662 kg N pr. år, hvorved husdyrbruget overholder emissionsgrænselværdien vedrørende BAT – se nedenstående tabel:

Samlet BAT beregning			
	Stalde	Lagre	Total
Samlet BAT krav (kg NH <sub>3</sub> -N /år)	8508	1154	9662
Faktisk emission (kg NH <sub>3</sub> -N /år)	8508	1001	9509
Forskel (kg NH <sub>3</sub> -N /år)	-	-	153
Vejledende BAT Overholdt?	-	-	Ja

## Kommunens samlede vurdering

Ikast-Brande Kommune vurderer samlet set, at den ansøgte ændring af husdyrbruget, ved overholdelse af de stillede vilkår, ikke indebærer en væsentlig virkning på miljøet, herunder i forhold til omgivelsernes sårbarhed og kvalitet, i forhold til navnlig:

- Landskabelige værdier
- Natur med dens bestande af vilde planter og dyr og deres levesteder herunder områder, der er beskyttet mod tilstandsændringer eller fredet, udpeget som internationalt naturbeskyttelsesområde eller udpeget som særlig sårbart over for næringsstofpåvirkning
- Jord, grundvand og overfladevand
- Lugt-, støj-, rystelses-, støv-, flue-, transport- og lysgener, uhygiejniske forhold, affaldsproduktion m.v.

## Klagevejledning

Hvis du ønsker at klage over denne afgørelse, kan du klage til Miljø- og Fødevareklagenævnet. Klagefristen udløber fire uger efter offentliggørelsen - det vil sige klagen skal indgives **senest tirsdag den 24. november 2020**.

Følgende kan klage:

Ansøger, miljø- og fødevareministeren, Styrelsen for patientsikkerhed samt enhver, der har en individuel, væsentlig interesse i sagens udfald. Desuden kan visse organisationer, som angivet i §§ 85-87 i *Husdyrbrugloven*, klage.

Du klager via Klageportalen, som du finder via klagenævnets hjemmeside [www.naevneneshus.dk](http://www.naevneneshus.dk). Du logger på Klageportalen med NEM-ID. En klage er indgivet, når den er tilgængelig for Ikast-Brande Kommune via Klageportalen. Når du klager, skal du betale et gebyr på 900 kr. for borgere og 1.800 kr. for virksomheder, organisationer og offentlige myndigheder.

I Klageportalen sendes din klage automatisk først til Ikast-Brande Kommune. Hvis Ikast-Brande Kommune fastholder afgørelsen, sender Ikast-Brande Kommune klagen videre til behandling i nævnet via Klageportalen. Du får besked om videresendelsen.

Miljø- og Fødevareklagenævnet afviser din klage, hvis du sender den uden om klageportalen, medmindre du er fritaget for brug af Klageportalen. Hvis du ønsker at blive fritaget for at bruge

Klageportalen, skal du sende en begrundet anmodning til Ikast-Brande Kommune. Ikast-Brande Kommune videregiver din anmodning til nævnet, som herefter beslutter, om du kan fritages. De nærmere betingelser for at blive fritaget kan du se på nævnets hjemmeside [www.naevneneshus.dk](http://www.naevneneshus.dk)

Miljø- og Fødevareklagenævnet kan bestemme, at klagen har opsættende virkning på udnyttelsen. Udnyttelse af miljøgodkendelsen i klageperioden, og mens eventuel klage behandles, sker derfor på eget ansvar.

Denne afgørelse kan også indbringes for domstolene, jævnfør *Husdyrbruglovens* § 90. Det skal ske inden for seks måneder efter offentliggørelsen.

**Med venlig hilsen**

Lis Paakjær  
Landbrug og landzone

## Offentliggørelse

### Kopi af afgørelsen inklusiv bilag sendt til:

- Arbejderbevægelsens Erhvervsråd, Reventlowsgade 14, 1, 1651 København V – e-mail: [ae@ae.dk](mailto:ae@ae.dk)
- Danmarks Naturfredningsforening, Masnedøgade 20, 2100 København Ø – e-mail: [dnikast-brande-sager@dn.dk](mailto:dnikast-brande-sager@dn.dk)
- Danmarks Sportsfiskerforbund,
  - Hovedkontor – e-mail: [post@sportsfiskerforbundet.dk](mailto:post@sportsfiskerforbundet.dk)
  - Den centrale miljøafdeling, Worsaaesgade 1, 7100 Vejle – e-mail: [lbt@sportsfiskerforbundet.dk](mailto:lbt@sportsfiskerforbundet.dk)
- Dansk Ornitologisk Forening, Vesterbrogade 140, 1620 København V – e-mail: [natur@dof.dk](mailto:natur@dof.dk)
- Dansk Ornitologisk Forening, lokalafdeling – e-mail: [ikast-brande@dof.dk](mailto:ikast-brande@dof.dk)
- Det Økologiske Råd, Blegdamsvej 4B, 2200 København N – e-mail: [husdyr@ecocouncil.dk](mailto:husdyr@ecocouncil.dk)
- Ferskvandsfiskeriforeningen for Danmark v./ Formand Niels Barslund, Vormstrupvej 2, 7540 Haderup – e-mail: [nb@ferskvandsfiskeriforeningen.dk](mailto:nb@ferskvandsfiskeriforeningen.dk)
- Forbrugerrådet, Fiolstræde 17, 1017 København K – e-mail: [fbr@fbr.dk](mailto:fbr@fbr.dk)
- Styrelsen for Patientsikkerhed, Tilsyn og Rådgivning Nord, Falstersvej 10, 8940 Randers SV – e-mail: [trnord@stps.dk](mailto:trnord@stps.dk)

Ejer: Niels Kristen Nielsens Willumsen, Sundsvej 24, 7430 Ikast

Ejer: Karsten Willumsen, Sundsvej 22B, 7430 Ikast

Ejer: Ole Søndergaard Madsen, Lyngtoften 7, 7430 Ikast

Konsulent: Karen V. Thomasen, Majsmarken 1, 7190 Billund – e-mail: [kvt@sagro.dk](mailto:kvt@sagro.dk)

## Bilag

Bilag 1:           Oversigt over lovgivning

Bilag 2:           Miljøkonsekvensrapport

Bilag 3:           Samlet oversigt over vilkår gældende for husdyrbruget Kjargaarden I/S, Sundsvej 24, 7430 Ikast, pr. 27. oktober 2020

## **Bilag 1**

### **Oversigt over lovgivning**

---

<sup>i</sup> Lovbekendtgørelse nr. 520 af 1. maj 2019 af lov om husdyrbrug og anvendelse af gødning m.v. (*Husdyrbrugsloven*).

<sup>ii</sup> Bekendtgørelse nr. 1261 af 29. november 2019 om godkendelse og tilladelse m.v. af husdyrbrug (*Husdyrgodkendelsesbekendtgørelsen*).

<sup>iii</sup> Europa-Parlamentets og Rådets direktiv 2014/52/EU af 16. april 2014 om ændring af direktiv 2011/92/EU om vurdering af visse offentlige og private projekters indvirkning på miljøet (VVM-direktivet).

<sup>iv</sup> Europa-Parlamentets og Rådets direktiv 2010/75/EU af 24. november 2010 om industrielle emissioner (integreret forebyggelse og bekæmpelse af forurening) (omarbejdning) (med senere ændringer) (IE-direktivet).

<sup>v</sup> Lovbekendtgørelse nr. 1218 af 25. november 2019 af lov om miljøbeskyttelse (med senere ændringer) (*Miljøbeskyttelsesloven*).

<sup>vi</sup> Lovbekendtgørelse nr. 240 af 13. marts 2019 af lov om naturbeskyttelse (*Naturbeskyttelsesloven*).

<sup>vii</sup> Rådets direktiv 92/43/EØF af 21. maj 1992 om bevaring af naturtyper samt vilde dyr og planter (med senere ændringer) (EF-habitatdirektivet).