



Tillæg nr. I til MILJØGODKENDELSE  
af  
kvægbruget på  
Overby Mallevej 22  
6800 Varde

I henhold til § 12 i Lovbekendtgørelse nr. 256 af 21. marts 2017  
om miljøgodkendelse m.v. af husdyrbrug

Godkendt den 8. januar 2018



Udarbejdet af:

Sagsbehandler: Susanne Seested  
Direkte tlf. 7994 6106  
E-mail: suse@varde.dk

**VARDE KOMMUNE**  
Erhvervscenteret - Landbrug  
Teknik og Miljø  
Bytoften 2  
6800 Varde

[www.vardekommune.dk](http://www.vardekommune.dk)  
vardekommune@varde.dk

**Doknr. 179275-17**

**Sagsnr. 17-8443**

# Indholdsfortegnelse:

<b>1</b>	<b>INDLEDNING</b> .....	<b>4</b>
<b>2</b>	<b>BAGGRUND FOR TILLÆG TIL MILJØGODKENDELSE</b> .....	<b>5</b>
2.1	DATABLAD.....	5
2.2	BAGGRUND OG HISTORIK.....	5
<b>3</b>	<b>GODKENDELSE</b> .....	<b>6</b>
3.1	BESKRIVELSE AF PROJEKTET .....	6
3.2	DISPENSATION .....	6
3.3	SUPPLERENDE OPLYSNINGER .....	6
3.4	FORUDSÆTNINGER.....	6
<b>4</b>	<b>VILKÅR FOR TILLÆG TIL MILJØGODKENDELSEN</b> .....	<b>8</b>
4.1	DRIFT OG INDRETNING.....	8
4.2	LANDSKABSINTERESSER.....	8
<b>5</b>	<b>KLAGEVEJLEDNING</b> .....	<b>10</b>
<b>6</b>	<b>OFFENTLIGGØRELSE</b> .....	<b>11</b>
<b>7</b>	<b>MILJØTEKNISK BESKRIVELSE OG VURDERING</b> .....	<b>12</b>
7.1	BELIGGENHED .....	12
7.2	AFSTANDSKRAV.....	12
7.3	LANDSKAB OG KULTURMILJØ .....	13
7.4	HUSDYRGØDNING - OPBEVARING .....	16
7.5	LUGT - STØJ - STØV .....	16
7.6	TRANSPORT .....	16
7.7	DRIFTSFORSTYRRELSER ELLER UHELD.....	18
7.8	BESKYTTEDE NATUROMRÅDER OMKRING EJENDOMMEN - AMMONIAK .....	18
<b>8</b>	<b>SAMLET VURDERING</b> .....	<b>19</b>
	<b>BILAG I – TILLADELSE TIL NY VEJADGANG TIL MALLEVEJ</b> .....	<b>20</b>

# I Indledning

Dette tillæg nr. I til miljøgodkendelse fastlægger de vilkår, der skal gælde udvidelse af driften i form af etablering af en ny gylletank på Overby Mallevej 22, 6800 Varde i Varde Kommune. Vilkårene sikrer, at udvidelse og drift af husdyrbruget kan ske uden at påvirke miljøet væsentligt.

Miljøet skal i denne sammenhæng forstås som omgivelserne i bred forstand, herunder befolkning, flora og fauna, vandmiljø, landskab og kulturhistorie.

I forbindelse med udarbejdelse af tillæg nr. I til miljøgodkendelse, har Varde Kommune udarbejdet en miljøteknisk beskrivelse og vurdering af det ansøgte projekt. Denne danner baggrund for afgørelsen om miljøgodkendelse, herunder de stillede vilkår, se afsnit 4.

Tillæg nr. I til miljøgodkendelsen har været i parts/nabohøring i 3 uger, hvor der er mulighed for at komme med synspunkter, kommentarer eller indsigelser til projektet.

Tillæg nr. I til miljøgodkendelse har givet offentligheden og beslutningstagerne et fælles grundlag for at debattere projektet, inden der tages endelig stilling til, om det skal kunne realiseres.

Alle indkomne bidrag er blevet vurderet af Varde Kommune.

Copyright på kort: Grundkort – Varde kommune, Matrikelkort – GST, Luftfoto – Cowi.

## 2 Baggrund for tillæg til miljøgodkendelse

### 2.1 Datablad

Ejer / Ansøger:	Wiebe Siegersma
Kontaktperson:	Wiebe Siegersma, tlf.: 41 72 22 21, mail: wiebesiegersma.faktura@gmail.com
Husdyrbrugets navn og adresse:	Landbrug v/ Wiebe Siegersma, Overby Mallevej 22, 6800 Varde
Ejerlav og matrikel nr.:	Varde, Malle by, Horne, 1r
Virksomhedens art:	Kvægbrug
Ejendomsnummer:	57 30 02 72 72
CHR-nummer:	44670
CVR-nummer:	35 30 33 40
Konsulent:	Nina Laudal Jensen, SAGRO, tlf.: 96 29 66 37, mail: nlj@sagro.dk
Tilsynsmyndighed:	Varde Kommune
Ansøgning:	Skema nr. 102 163, version 2, indsendt den 14. november 2017
Udkast i nabohøring:	Den 1. december 2017 til den 22. december 2017
Godkendelsesdato:	8. januar 2018

### 2.2 Baggrund og historik

Ejendommen har en § 12 miljøgodkendelse fra den 1. august 2013.

Wiebe Siegersma har søgt om et tillæg nr. 1 til miljøgodkendelse på baggrund af et ønske om at udvide driften med en ny gyllebeholder på det, der i miljølovgivningen defineres som bar mark.

Desuden vil den eksisterende gylletank i nær tilknytning til eksisterende driftsbygninger fremover blive brugt til overfladevand fra ensilagepladsen på Overby Mallevej 22, 6800 Varde.

Ansøgningen er modtaget af Varde Kommune den 14. november 2017.

I forbindelse med sagsbehandlingen er der indhentet supplerende oplysninger.

### **3 Godkendelse**

Varde Kommune har afgjort, at husdyrbruget på Overby Mallevej 22, 6800 Varde kan udvides som ansøgt. Der er nærmere redegjort for de vurderinger der ligger til grund for afgørelsen i den miljøtekniske beskrivelse og vurdering.

Tillæg til miljøgodkendelsen meddeles efter § 12 i ”Lovbekendtgørelse nr. 256 af 21. marts 2017 om miljøgodkendelse m.v. af husdyrbrug” herefter benævnt husdyrbrugloven, på en række nærmere angivne vilkår i afsnit 4.

Husdyrbruget skal til enhver tid leve op til gældende regler i love og bekendtgørelser – også selvom disse regler eventuelt måtte være skærpede i forhold til dette tillæg til miljøgodkendelse.

Det skal i øvrigt bemærkes, at tilladelser og godkendelser der vedrører anden lovgivning, for eksempel byggetilladelse, skal indhentes særskilt.

Henvendelse om tillægget til miljøgodkendelsen kan ske til Varde Kommune, Erhvervscenteret - Landbrug.

Eventuelle udvidelser og ændringer af husdyrbrugets anlæg, som ikke fremgår af denne godkendelse, skal meddeles til – og godkendes af Varde Kommune inden disse gennemføres.

#### **3.1 Beskrivelse af projektet**

Det bygges en ny gyllebeholder på 5.100 m<sup>3</sup> på bar mark. Den eksisterende gylletank i nær tilknytning til eksisterende driftsbygninger vil fremover blive brugt til overfladevand fra ensilagepladsen og det omkringliggende befæstede areal.

Der sker ingen ændring i dyreholdet i forhold til miljøgodkendelse fra den 1. august 2013.

#### **3.2 Dispensation**

Der gives i henhold til § 9 stk. 3 i husdyrbrugloven dispensation til:

- Opførelse af gylletank i en afstand af 10 meter fra offentlig vej
- Opførelse af gylletank i en afstand af 13 og 25 meter fra naboskel.

#### **3.3 Supplerende oplysninger**

I forbindelse med sagsbehandlingen har Varde Kommune orienteret og indhentet oplysninger fra følgende:

- Intern høring i Varde Kommune
- Nabohøring ved berørte naboer

#### **3.4 Forudsætninger**

Varde Kommune forudsætter, at projektet gennemføres og drives som beskrevet i ansøgningen nr. 102 163 version 2.

Miljøgodkendelsen meddeles på vilkår, der sikrer at kravene i § 27 og § 29 i husdyrbrugloven opfyldes. Der stilles derfor følgende vilkår til husdyrbrugets anlæg:

## 4 Vilkår for tillæg til miljøgodkendelsen

Nedenstående vilkår handler udelukkende om etablering af en ny gylletank på 5.100 m<sup>3</sup>. De resterende vilkår i miljøgodkendelsen af den 1. august 2013 fortsætter uændret.

### 4.1 Drift og indretning

- a. Husdyrbrugets drift og indretning skal være i overensstemmelse med de oplysninger der fremgår af den miljøtekniske beskrivelse, med mindre andet fremgår af miljøgodkendelsens vilkår.
- b. Gylletanken må ikke placeres tættere end 10 meter til Mallevej og ikke tættere end 13 meter til naboskel mod vest.
- c. Udkørsel til Mallevej skal etableres på de betingelser, som fremgår af bilag I.
- d. Af hensyn til trafiksikkerhed skal der være et godt oversigtareal til Mallevej. Læhegnet vest for gylletanken ejes af ansøger og naboen på Sdr. Mallevej 65. Det er aftalt, at de lavtvoksende buske holdes beskåret til en højde på 1,80 cm. De nuværende tydelige blivende træer bibeholdes. Det skal ske fra Mallevejs vejkant og 20 meter mod syd. Se figur 3.
- e. Der skal laves en forstærkning af vejkanten på Mallevej, se figur 5. Den skal være ca. 1,5-2 meter bred og ca. 8-10 meter lang for at sikre stabilitet i vejkanten, når gylletransporter kører ud på vejen. Der skal søges ledningsoplysninger og opgravningstilladelse, inden gravearbejde påbegyndes i offentligt areal.
- f. Af hensyn til trafiksikkerhed er det lov at vejen renholdes. Efter endt gyllekørsel skal vejen rengøres efter arbejdets udførelse, når det er nødvendigt.
- g. Af hensyn til naboer og lugt- og støjgener skal gyllepumpning fra stald til gylletank praktiseres på hverdage mellem kl. 8.00 og 16.00. I forbindelse med dage for gyllekørsel kan det kun undtagelsesvis forekomme på andre tidspunkter for at få det praktiske til at gå op. Flydelaget skal altid være veletableret. Det er lov.
- h. Miljøgodkendelsen bortfalder, såfremt den ikke er udnyttet inden 6 år fra godkendelsesdatoen. Godkendelsen anses for udnyttet, når byggeriet faktisk er afsluttet.
- i. Inden etablering af gylletank påbegyndes skal bygherren indsende myndighedssæt vedrørende gyllebeholderen med oplysninger om dimensioner, plan, opstalt og tværsnit.
- j. Gyllebeholderen skal fjernes senest 5 år efter den ikke længere er nødvendig for driften på ejendommen.

### 4.2 Landskabsinteresser

- a. Placering, udformning og materialevalg til gylletank skal følge beskrivelsen i den miljøtekniske beskrivelsen.



- b.** Der skal som minimum plantes et 3-rækket beplantningsbælte rundt om gylletanken. Hele tanken skal være afskærmet med beplantning. Se figur 2 med hensyn til placering af beplantningsbælte i forhold til gylletank og Mallevej.
- c.** Senest den 31. december året efter etableringen af gylletanken skal den afskærmende beplantning omkring gylletanken være plantet. Den afskærmende beplantning skal bestå af løvtræarter og buske, der er naturligt hjemmehørende i området, og beplantningen skal vedligeholdes i fornødent omfang, herunder ved eventuel gentilplantning.
- d.** Beplantningen og vedligeholdelsen af beplantningen skal foregå efter de retningslinjer, som fremgår af Skov-info nr. 13 "Træer, buske til skovbryn, læhegn og vildtplantninger Skov og Naturstyrelsen (<http://www.skov-info.dk/haefte/13.htm>).

## 5 Klagevejledning

Tillægget til miljøgodkendelsen kan påklages til Miljø- og Fødevareklagenævnet i henhold til § 76 i Husdyrbrugloven af de klageberettigede, der fremgår af lovens §§ 84-87.

Hvis du ønsker at klage over tillægget til miljøgodkendelsen skal du gøre det elektronisk og direkte til Miljø og Fødevareklagenævnet via Klageportalen. Du kan få adgang til Klageportalen via Miljø- og Fødevareklagenævnets hjemmeside: [www.nmkn.dk](http://www.nmkn.dk).

Din klage skal være modtaget senest den 5. februar 2018.

Det er en betingelse for behandling af din klage, at du indbetaler et gebyr.

Vejledning om hvordan du klager og om gebyrordningen kan du finde på Miljø- og Fødevareklagenævnets hjemmeside, [www.nmkn.dk](http://www.nmkn.dk).

Samme sted fremgår det også, at der er visse særlige forhold, som kan begrunde en undtagelse fra kravet om at klage via Klageportalen.

Har du brug for yderligere oplysninger eller hjælp til Klageportalen, kan du kontakte [nh@naevneneshus.dk](mailto:nh@naevneneshus.dk) eller tlf. 7240 5600.

Da der etableres en gyllebeholder i det åbne land med vilkår efter § 27 stk. 2, har en eventuel klage opsættende virkning. Det betyder, at miljøgodkendelsen ikke må udnyttes før klagefristens udløb.

Såfremt afgørelsen ønskes indbragt for domstolene, skal søgsmål være anlagt inden 6 måneder fra afgørelsens offentliggørelse samt være i overensstemmelse med § 26 i forvaltningsloven.

## 6 Offentliggørelse

Offentliggørelse af afgørelsen sker på Digital MiljøAdministration <https://dma.mst.dk/> under "Offentliggørelser", den 8. januar 2018.

På Varde Kommunes vegne den 8. januar 2018

Susanne Seested

Miljømedarbejder

### Kopi sendt til:

- Nina Laudal Jensen, SAGRO, [nlj@sagro.dk](mailto:nlj@sagro.dk)
- Sundhedsstyrelsen, Embedslægeinstitutionen Syddanmark, Sorsigvej 35, 6760 Ribe, e-mail: [sesyd@sst.dk](mailto:sesyd@sst.dk)
- Danmarks Fiskeriforening, Nordensvej 3, Taulov, 7000 Fredericia, e-mail: [mail@dkfisk.dk](mailto:mail@dkfisk.dk)
- Ferskvandsfiskeriforeningen for Danmark, v. Niels Barslund, Vormstrupvej 2, 7540 Haderup, e-mail: [nb@ferskvandsfiskeriforeningen.dk](mailto:nb@ferskvandsfiskeriforeningen.dk)
- Arbejderbevægelsens Erhvervsråd, Reventlowsgade 14,1, 1651 Kbh.V, e-mail: [ae@ae.dk](mailto:ae@ae.dk)
- Forbrugerrådet, Fiolstræde 17, 1017 Kbh.K, e-mail: [fbr@fbr.dk](mailto:fbr@fbr.dk)
- Det Økologiske Råd, Blegdamsvej 4B, 2200 Kbh.N, e-mail: [husdyr@ecocouncil.dk](mailto:husdyr@ecocouncil.dk)
- Danmarks Sportsfiskerforbund, Skyttevej 4, 7182 Bredsten, e-mail: [post@sportsfiskeren.dk](mailto:post@sportsfiskeren.dk)
- Danmarks Naturfredningsforening, Masnedøgade 20, 2100 København Ø, e-mail: [dnvarde-sager@dn.dk](mailto:dnvarde-sager@dn.dk)
- Dansk Ornitologisk Forening, Vesterbrogade 140, 1620 Kbh.V, e-mail: [natur@dof.dk](mailto:natur@dof.dk) samt lokalforeningen for sydvestjylland e-mail: [varde@dof.dk](mailto:varde@dof.dk)
- Arkvest, [post@arkvest.dk](mailto:post@arkvest.dk)

## 7 Miljøteknisk beskrivelse og vurdering

Det beskrevne nedenfor er en supplement til eksisterende miljøgodkendelse fra den 1. august 2013.

### 7.1 Beliggenhed

Den ny gylletanks placering på Overby Mallevej 22, 6800 Varde ses i figur 1. Ansøgers begrundelse for gylletankens placering er en rationel markdrift og at sikre ejendommens udviklingsmuligheder.



Figur 1. Placering af ny gylletank.

Varde Kommune vurderer at beliggenheden er tilstrækkeligt beskrevet.

### 7.2 Afstandskrav

Afstandskravene i henhold til § 6 i Husdyrbrugloven er overholdt, da husdyrbrugets anlæg ikke er beliggende:

- indenfor et eksisterende eller ifølge kommuneplanens rammedel fremtidigt byzone- eller sommerhusområde
- i et område i landzone, der i lokalplan er udlagt til boligformål, blandet bolig og erhvervsformål eller til offentlige formål med henblik på beboelse, institutioner, rekreative formål og lign.,

- i en afstand mindre end 50 m fra ovennævnte områder eller
- i en afstand mindre end 50 m fra en nabobeboelse.

Følgende afstandskrav i henhold til § 8 i husdyrbrugloven er overholdt:

- ikke almene vandforsyningsanlæg (25 m)
- almene vandforsyningsanlæg (50 m)
- vandløb, dræn og søer (15 m)
- levnedsmiddelvirkksomhed (25 m)
- beboelse på samme ejendom (15 m)

Gylletankens placering er ca. 138 meter fra en sø, som ligger øst for gylletanken. Derfor er husdyrgødningsbekendtgørelsens § 6 stk. 2 overholdt, da beholdere til opbevaring af flydende husdyrgødning ikke må etableres inden for en afstand af 100 meter til åbne vandløb og til søer over 100 m<sup>2</sup>.

Følgende afstandskrav i henhold til § 8 i husdyrbrugloven er ikke overholdt:

- offentlig vej og privat fællesvej (15 m)
- naboskel (30 m)

Gylletanken bliver placeret 10 meter fra offentlig vej, Mallevej. Varde Kommune stiller vilkår om beplantning omkring gylletanken, så det landskabelige ikke påvirkes utilsigtet. Der er givet separat tilladelse til udkørsel til Mallevej under betingelse af nogle vilkår omkring oversigtsforhold og trafiksikkerhed. Derfor vurderer Varde Kommune, at gylletanken kan placeres som ansøgt i forhold til offentlig vej.

Gylletanken bliver placeret 13 meter fra naboskel mod vest, hvor der er en anden matrikelejer. Mod vest er udelukkende agerjord indtil nærmeste beboelse ca. 290 meter fra gylletanken. Mod nord placeres gylletanken 23 meter fra naboskel, hvor der er en tredje matrikelejer. Matrikelejerens beboelse udgør den nærmeste beboelse mod nord, som er ca. 200 meter fra den kommende gylletank. På grund af ovennævnte forhold (afstand til naboer) vurderer Varde Kommune, at gylletanken kan placeres som ansøgt.

Varde Kommune giver i henhold til § 9 stk. 3 i husdyrbrugloven dispensation til:

- Opførelse af gylletanken i en afstand af 10 meter fra offentlig vej
- Opførelse af gylletanken i en afstand af 13 meter fra naboskel mod vest
- Opførelse af gylletanken i en afstand af 23 meter fra naboskel mod nord.

Forholdet vedrørende dispensation til naboskel mod vest og nord har været i nabohøring i 3 uger. Der er ikke indkommet klager omkring dispensationer i høringsperioden.

### 7.3 Landskab og kulturmiljø

I forbindelse med sagsbehandlingen er husdyrbrugets beliggenhed i forhold til udpegningerne i Varde Kommunes Kommuneplan 2017 samt fredninger blevet gennemgået. Husdyrbrugets anlæg ligger indenfor:

- Landzone
- Landbrugslandskaber

- Særligt værdifuldt landbrugsområde
- Eget område til store husdyrbrug
- Område med særlige drikkevandsinteresser

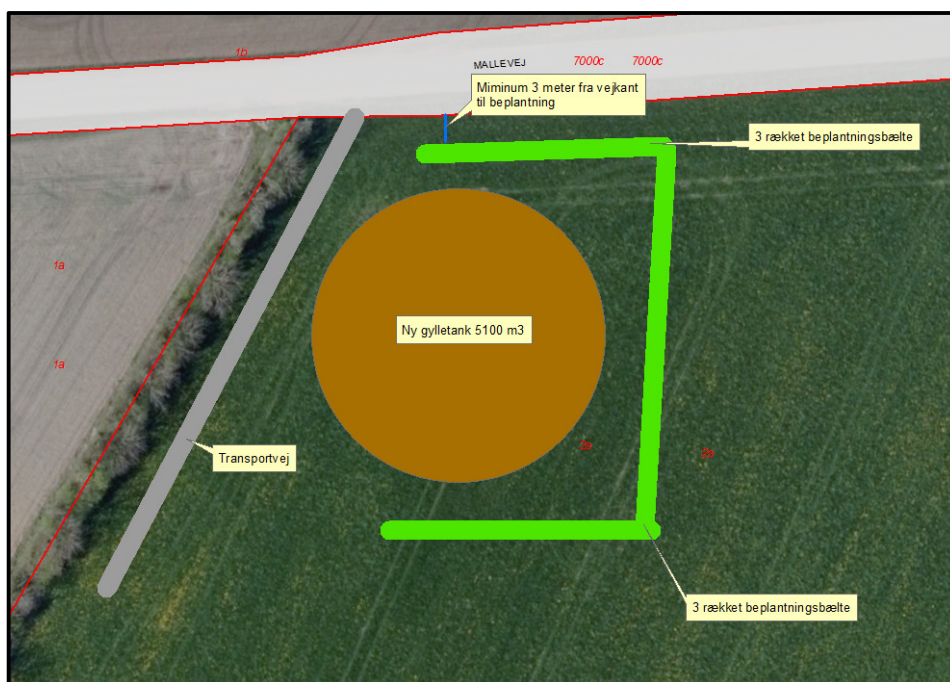
Af Kommuneplan 2017 for Varde Kommune fremgår det blandt andet, at:

Tilladelse til om- eller nybyggeri i **det åbne land** (Landzone) kan ledsages af vilkår, som sikrer, at byggeriet udformes, så de landskabelige, naturmæssige og kulturhistoriske værdier ikke påvirkes utilsigtet.

Den ny gyllebeholder ligger ikke i tilknytning til hovedparten af ejendommens driftsbygninger. Gylletanken er derfor omfattet af kravene om vurdering og vilkår efter §§ 22 og 27 i husdyrbrugloven. Kravene er, at beholderen skal afskærmes med beplantning og fjernes, når den ikke længere er nødvendig for driften. Disse krav medfører, at dette tillæg til miljøgodkendelsen ikke må udnyttes før klagefristen er udløbet.


Der skal som minimum plantes et 3-rækket beplantningsbælte rundt om gylletanken. Hele tanken skal være afskærmet med beplantning. Se figur 2 med hensyn til placering af beplantningsbælte i forhold til gylletank og Mallevej.

Vigtigt at der plantes så der stadig er plads til arbejdsrelateret kørsel og vedligeholdelse af gyllebeholder. Beplantningen skal bestå af hjemmehørende arter. Varde Kommune accepterer lavtvoksende buske i 1. og 3.række, og træer i den midterste/2. række.



Figur 2: Krav til beplantning rundt om gylletanken.

Af hensyn til trafikssikkerhed skal der være et godt oversigtareal til Mallevej. Læhegnet vest for gylletanken ejes af ansøger og naboen på Sdr. Mallevej 65. Det er aftalt, at de lavtvoksende buske holdes beskåret i en højde på 1,80 cm. De nuværende tydelige blivende træer bibeholdes. Dette praktiseres fra Mallevejs vejkant og 20 meter mod syd. Se figur 3.



**Figur 3. Beskæring af læhegn**

I åbne **landbrugslandskaber** skal store tekniske anlæg, herunder store husdyrbrug med mere end 500 dyreenheder tilpasses landskabets karakter.

I **særligt værdifulde landbrugsområder** skal det sikres, at arealerne kan anvendes længst muligt til landbrugsmæssige formål før overgangen til anden anvendelse.

**Områder til placering af store husdyrbrug** skal friholdes for udvikling, der er i modstrid med etablering af store landbrugsbygninger og –anlæg.

Indenfor områder med **særlige drikkevandsinteresser, kildepladser og indvindingsoplade til vandværker** må der ikke etableres aktiviteter, der kan medføre en risiko for forurening af grundvandet. I tilfælde, hvor der ikke kan findes egnede arealer udfor disse områder, skal der træffes tilstrækkelige foranstaltninger for at mindske risikoen for grundvandsforurening. Ved udlæg af nye arealer til aktiviteter og virksomheder, der kan indebære en risiko for forurening af grundvandet, skal der tages hensyn til grundvandsbeskyttelse.

Nybyggeriet sker udenfor å-beskyttelseslinje, sø-beskyttelseslinje, strand-beskyttelseslinje, skovbyggelinje og beskyttelseslinje for fredede fortidsminder.

Varde Kommune vurderer at:

- den nye gylletank er erhvervsmæssigt nødvendigt for landbrugsdriften
- den nye gylletank ikke er i strid med Kommuneplan 2017 for Varde Kommune
- det samlede landbrugsanlæg vil fremstå som en driftsmæssig enhed
- den nye gylletank, ved overholdelse af de stillede vilkår, ikke ændrer væsentligt på oplevelsen af landskabet
- den nye gylletank, og de deraf følgende ændringer i området, ikke vil være i strid med hensynet til kulturhistoriske interesser.

Varde Kommune stiller af hensyn til landskabsinteresser vilkår om at bygningerne skal opføres i afdæmpede farver og i ikke-reflekterende materialer.

## 7.4 Husdyrgødning - opbevaring

På husdyrbruget vil der efter udvidelsen være en samlet opbevaringskapacitet til flydende husdyrgødning på 7.600 m<sup>3</sup> svarende til 13 måneders opbevaringskapacitet, idet gødningsproduktionen ikke ændres. Opbevaringskapaciteten til den flydende husdyrgødning fremgår af tabel 1.

Opbevaringsanlæg	Før udvidelsen (m <sup>3</sup> )	Efter udvidelsen (m <sup>3</sup> )	Byggeår / 10 års beholderkontrol
Gylletank 1 (hjemme)	1.200	Bruges kun til restvand	1985 / 2009
Gylletank 2 (marken)	2.000	2.000	2003 / -
Gylletank 3 (ny)	-	5.100	2018
Gylletank 3 (Ølgodvej 130)	2.000	-	-
Gyllekanaler	500	500	-
<b>I alt</b>	<b>5.700</b>	<b>7.600</b>	

Tabel 1. Ejendommens opbevaringskapacitet før og efter udvidelsen.

## Forurening og gener fra husdyrbrugets anlæg

### 7.5 Lugt - støj - støv

Der er indarbejdet et vilkår omkring lugt og støj. Af hensyn til naboer og lugt- og støjgener skal gyllepumpning fra stald til gylletank praktiseres på hverdage mellem kl. 8.00 og 16.00. I forbindelse med dage for gyllekørsel kan det kun undtagelsesvis forekomme på andre tidspunkter for at få det praktiske til at gå op. Flydelaget skal altid være veletableret. Det er lov.

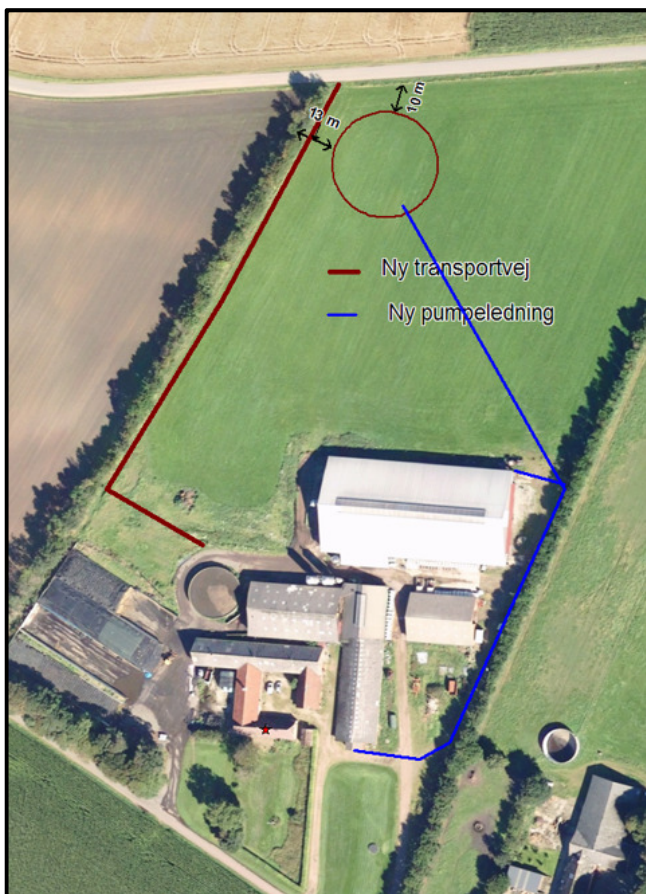
Varde Kommune vurderer, at udvidelsen ikke vil medføre væsentlige lugt-, støj- og støvgener for omgivelserne.

### 7.6 Transport

Der vil blive anlagt en ny transportvej til den nye gylletank med overkørsel til Mallevej, se figur 4.

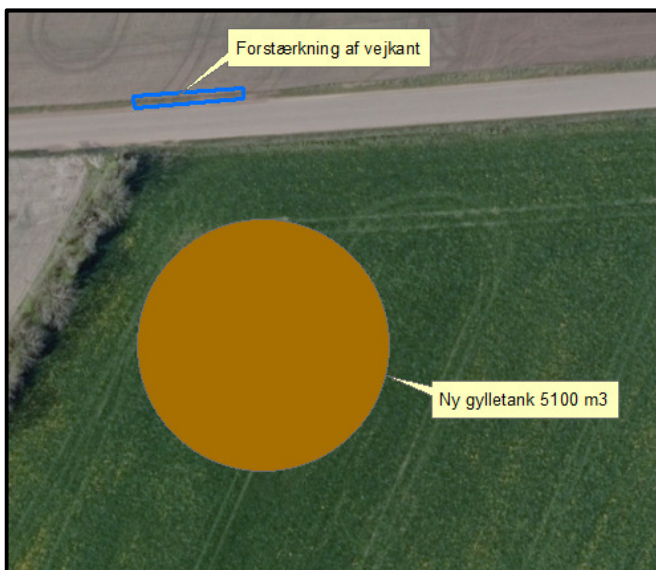
Varde Kommune har den 28. november 2017 givet en separat tilladelse til ny vejadgang til Mallevej, Horne, 6800 Varde – matr. Nr. 2a. Tilladelsen er givet på nogle betingelser, som skal overholdes. Tilladelsen og betingelserne ses i bilag 1.





Figur 4. Ny transportvej (markeret med rød)

Der skal laves en forstærkning af vejkanten på Mallevej, se figur 5. Den skal være ca. 1,5-2 meter bred og ca. 8-10 meter lang for at sikre stabilitet i vejkanthen, når gylletransporter kører fra gylletanken og drejer mod vest. Der skal søges ledningsoplysninger og opgravningstilladelse, inden gravearbejde påbegyndes i offentligt areal.



Figur 5. Forstærkning af vejkant på Mallevej.

Varde Kommune vurderer, at til- og frakørsel til husdyrbruget ikke vil medføre væsentlige miljømæssige gener for de omboende.

## 7.7 Driftsforstyrrelser eller uheld

Gyllebeholderens placering er 138 meter fra en sø. Fra gyllebeholderen til søen er der en terrænhældning på 1,6 grader. Med den terrænhældning er gylletankens placering ikke i et risikoområde, hvilket defineres som 6 graders hældning. Derfor er der ikke krav om terrænrødding med henvisning til § 21 stk. 3 i husdyrgødningsbekendtgørelsen.

## 7.8 Beskyttede naturområder omkring ejendommen - ammoniak

På et husdyrbrug er det stalde og husdyrgødningslagre, der er hovedkilden til udledning af luftbåret kvælstof (ammoniakfordampning).

Varde Kommune vurderer pga. afstanden, at der ikke vil ske en målbar merbelastning af nærmeste Natura 2000 område og nærmeste kategori 1 natur, som ligger ca. 10 km fra husdyrbruget.

Varde Kommune vurderer ligeledes pga. afstanden, at der ikke vil ske en målbar merbelastning af nærmeste kategori 2 natur, som er beliggende ca. 5,3 km fra husdyrbruget.

### § 3 områder og kategori 3 natur

Af figur 6 fremgår de områder, som indenfor en afstand af 1.000 meter fra gylletanken er omfattet af naturbeskyttelseslovens § 3. Varde Kommune har beregnet, at der ikke er en merbelastning på § 3 områder og på kategori 3 natur.

Ligeledes vurderes det, at anlægget ikke vil forringe naturtilstanden i § 3 søerne.



Figur 6. § 3 arealer i form af eng (grøn) og kategori 3 natur i form af mose (rød).

Inden for 1.000 meter fra gylletanken er der ingen ammoniakfølsomme skove, som påvirkes af udvidelsen.

På ovenstående baggrund vurderer Varde Kommune, at etablering af den nye gylletank ikke vil medføre tilstandsændringer på de omkringliggende § 3 områder og kategori 3 områder.

## **7.8 Nabo- / partshøring**

Projektet er udover ansøger og dennes konsulent sendt til høring i en lugtkonsekvenszone på 387 meter i perioden fra den 1. december 2017 til den 22. december 2017.

Der er indkommet bemærkninger fra naboer. Alle bemærkninger er behandlet og indarbejdet som vilkår for etablering af gylletank. Vilkårene fremgår af afsnit 4 og der henvises nedenfor til de specifikke vilkår.

Der er indkommet bemærkninger omkring larm og lugt i forbindelse med gyllepumpning. Derfor er vilkår nr. 4.l.g indarbejdet i miljøgodkendelsen. Der er ligeledes indkommet bemærkninger omkring læhegn. Derfor indgår vilkår nr. 4.l.d. Der er indkommet bemærkninger omkring renlighed af veje. Derfor indgår vilkår nr. 4.l.e og 4.l.d.

## **8 Samlet vurdering**

På baggrund af ovenstående vurderer Varde Kommune, at det ansøgte projekt ikke vil medføre en væsentlig påvirkning af miljøet, naturen og naboerne sammenholdt med den nuværende produktion, hvis de i tillæg til miljøgodkendelsen opstillede vilkår overholdes.

Varde Kommune vurderer, at der kan meddeles tillæg til godkendelse til det ansøgte da:

- Der er truffet de nødvendige foranstaltninger til, at forebygge og begrænse forurening ved anvendelse af den bedste tilgængelige teknik.
- Husdyrbruget i øvrigt kan drives på stedet uden at påvirke omgivelserne på en måde, som er uforenelig med hensynet til omgivelserne.
- Udvidelse og drift af husdyrbruget ikke medfører væsentlige virkninger på miljøet.

# Bilag I – Tilladelse til ny vejadgang til Mallevej

Wiebe Siegersma  
Overby Mallevej 22  
Horne  
6800 Varde

**Vej og Park**  
Vesterbækvej 31, Sig  
6800 Varde

Tlf. 79946800

www.vardekommune.dk  
vardekommune@varde.dk

## Tilladelse til ny vejadgang til Mallevej, Horne, 6800 Varde - matr.nr. 2a

Vi giver tilladelse til etablering af en ny vejadgang fra matrikel nr. 2a til Mallevej, Horne (Malle By, Horne).  
Vejadgangen etableres max. 10 meter bred + anlæg.

28. november 2017

Anna-Liisa Jacobsen  
Direkte tlf. 7994 7120  
alja@varde.dk

### Godkendelse:

Tilladelsen er givet i henhold til Vejloven – kapitel 6, adgangsforhold til offentlige veje § 49 - Anlæg af nye adgange (Lov nr. 1520 af 27.12.2014).

Journalnr.  
Dok. nr. 187103/17  
Sagsnr. 17/12645

### Tilladelsen er givet på følgende betingelser:

- Alle udgifter i forbindelse med etablering af den nye vejadgang er for ejers regning.
- Der afgraves og opfyldes med min. 30 cm bundsikring og 20 cm stabilt grus (al muldjord skal være fjernet).
- En grøft skal rørlægges med min. Ø 250 PVC (Ultra rør) eller som eksist. rør - aftales med fagleder Jørgen Jelling
- Vejvand fra adgang og vej skal afledes på egen matrikel
- Asfalt - adgangen skal asfalteres fra kørebanekant til skel (min. 1,5 meter) med 8 cm. GAB asfalt. I bestiller asfaltering og Vejdriften kan asfaltere for jeres regning, når det passer ind i planlægning og vejrliget.
- Der skal sikres fri oversigtsareal ved vejens tilslutning på 3 x 195 meter langs Mallevej. I oversigtsarealet må træer, beplantning eller lignende ikke overstige en højde på 80 cm.

Der skal søges ledningsoplysninger og opgravningstilladelse, inden gravearbejde påbegyndes i offentligt areal.

### Tilladelsens gyldighed:

Tilladelsen bortfalder hvis den ikke er udnyttet inden 3 år.

Venlig hilsen

Anna-Liisa Jacobsen  
Teknisk designer

Tilladelsen er sendt til Teknik og Miljø: Susanne Seested, Vej og Park: Jørgen Jelling

**Klagevejledning:**

Kommunalbestyrelsens afgørelser efter Lov om offentlige veje kan påklages til Vejdirektoratet, Niels Juels Gade 13, 1059 København K, for så vidt angår retlige spørgsmål.

Klagefristen er 4 uger fra den dag afgørelsen er meddelt.

Tilladelsen er sendt pr. mail til orientering.