




§ 16 B MILJØTILLADELSE

Til svineproduktion på Nibstrupvej 50,
Brønderslev



REGISTRERINGSBLAD

Dato for afgørelse:	29. september 2021
Ansøgningsskema nr.	225665 29. April 2021, version 3
CVR-nr.	29250219
CHR nr.	97923
Ejendomsnummer	8100003905
Adresse	Nibstrupvej 50 9700 Brønderslev
Matr. nr. (ejerlav)	1a, Nibstrup Hgd., Brønderslev Jorder Ejerlav
Ansøgers navn og adresse	Nibstrupvej 50 9700 Brønderslev E-mail: kristiankroghpedersen@mail.dk
Miljøkonsulent	LandboNord/Laurits Faarup Marcussen
Miljøogsagsbehandler	Gnau v/Christina Thorslev Petersen på vegne af Brønderslev Kommune

Copyright

Ortofoto er leveret af Styrelsen for Dataforsyning og Effektivisering, ejes af Brønderslev Kommune.

INDHOLDSFORTEGNELSE

REGISTRERINGSBLAD	2
INDHOLDSFORTEGNELSE	3
INDLEDNING	4
MEDDELELSE AF MILJØTILLADELSE	4
VILKÅR FOR HUSDYRBRUGET	6
VILKÅR FOR DRIFT OG INDRETNING	6
VILKÅR FOR STALDE OG PRODUKTIONER	7
VILKÅR FOR VASKEPLADS OG AFLEDNING AF VASKEVAND	7
VILKÅR FOR GYLLEHÅNDTERING	7
VILKÅR FOR TANKNING AF BRÆNDSTOF	8
VILKÅR FOR SKADEDYRSBEKÆMPELSE	8
VILKÅR FOR RENHOLDELSE	8
VILKÅR FOR STØJ	9
VILKÅR FOR REPARATION, VEDLIGEHOLD OG DOKUMENTATION	10
VURDERING I FORHOLD TIL BAT, NABOPÅVIRKNING OG NATUROMRÅDER	11
INDRETNING OG DRIFT AF ANLÆG	11
VURDERING AF SAMDRIFT MED ANDRE HUSDYRBRUG	12
LANDSKABELIG VURDERING SAMT OVERHOLDELSE AF AFSTANDSKRAV OG DISPENSATION	12
HUSDYRBRUGETS AMMONIAKEMISSION.....	16
HUSDYRBRUGETS LUGTEMISSION	21
HUSDYRBRUGETS NABOPÅVIRKNING OG TILTAG DER BEGRÆNSER GENER.....	23
VEJLEDENDE GRÆNSEVÆRDI FOR AMMONIAK VED ANVENDELSE AF BAT	26
EVENTUELLE GRÆNSEOVERSKRIDENDE VIRKNINGER	27
LOVGRUNDLAG	27
KLAGEVEJLEDNING OG OFFENTLIGGØRELSE	28
INTERESSENTLISTE FOR HØRINGSPERIODE OG OFFENTLIGGØRELSE	29
BILAG 1 OVERSIGT OVER PRODUKTIONSAREAL	31
BILAG 2 OVERSIGTSKORT, BYGNINGER, DRÆN, GRØFT, GYLLELEDNINGER SAMT AFHENTNINGS- PLADS FOR DØDE DYR.	32

INDLEDNING

29. april 2021 har Brønderslev Kommune modtaget ansøgning om en § 16b miljøtilladelse, jævnfør lov om husdyrbrug og anvendelse af gødning m.v.¹(husdyrbrugloven), Nibstrupvej 50, 9700 Brønderslev.

Ansøgningen omfatter en godkendelse af det eksisterende polte og sohold på ejendommen efter den nye husdyrlov. Ansøger ønsker en mere fleksibel løsning med stipladsmodellen. Produktionen skal fortsat ske i de eksisterende stalde, hvor der ikke ændres på gulvtypen eller antallet af produktionskvadratmeter.

Da der ikke er tale om en ændring af produktionen, vil der ikke ske en stigning i lugtemissionen fra produktionen. Ligeledes vil der ikke ske en stigning i ammoniakemissionen til de nærliggende naturarealer.

Husdyrbrugets historik

Der er tidligere meddelt en afgørelse om ikke godkendelsespligtigt skift i dyretype på Nibstrupvej 50.

Miljøtilladelsen er udarbejdet af Gnau på vegne af Brønderslev Kommune og ophæver den gældende produktionstilladelse fastsat i afgørelse om ikke godkendelsespligtigt skift i dyretype.

MEDDELELSE AF MILJØTILLADELSE

På grundlag af de i sagen foreliggende oplysninger meddeler Brønderslev Kommune miljøtilladelse til ejendommen beliggende på Nibstrupvej 50, 9700 Brønderslev med de stillede vilkår. Det ansøgte er behandlet efter § 16b i husdyrbrugloven.

Det er Brønderslev Kommunes vurdering, at miljøtilladelsen, med de stillede vilkår for lokalisering, indretning og drift af husdyrbruget, ikke vil medføre en væsentlig påvirkning af miljøet.

Miljøtilladelsen gælder kun for det ansøgte. Der må ikke ske udvidelse eller ændring i produktionsarealet, herunder staldafsnit og gødningsopbevaringsanlæg før ændringen er anmeldt og godkendt af Brønderslev Kommune.

Husdyrbruget skal til enhver tid leve op til gældende regler i love og bekendtgørelser - også selv om disse regler måtte være skærpede i forhold til denne miljøtilladelse.

Der gøres opmærksom på, at en afgørelse efter § 16b, efter reglerne i husdyrbrugloven ikke fritager fra krav om tilladelse, godkendelse, dispensation m.v. efter anden lovgivning. Herunder kan det nævnes, at en eventuel byggetilladelse, ændring af bygningsanvendelse, nedrivningstilladelse, afledning af tagvand m.v. skal søges separat hos Brønderslev Kommune.

¹ Husdyrbrugloven: lovbekendtgørelse. nr. 256, 21. marts 2017, med efterfølgende ændringer

Hvis miljøtilladelsen ikke udnyttes i 3 på hinanden følgende år, bortfalder den del, der ikke har været udnyttet (kontinuitetsbrud). Udnyttelse anses her for at foreligge, når mindst 25 pct. af det tilladte produktionsareal udnyttes driftsmæssigt. Med driftsmæssig udnyttelse forstås, at der på det pågældende produktionsareal mindst produceres 50 pct. af det mulige inden for rammerne af dyrevelfærdskrav eller andre relevante krav.

Med miljøtilladelsen følger en række vilkår, som skal overholdes. Det er ejeren af ejendommen, som har ansvaret for, at det sker.

VILKÅR FOR HUSDYRBRUGET


Miljøtilladelsen er meddelt under forudsætning af at nedenstående vilkår efterleves.

VILKÅR FOR DRIFT OG INDRETNING

1. Vilkårene i denne miljøtilladelse skal, hvis andet ikke er anført, være opfyldt, når husdyranlægget er taget i brug.
2. Ved ophør med husdyrproduktion, skal der udføres begrænsende foranstaltninger mod forurening:
 - Alle anlæg skal tømmes og rengøres for husdyrgødning, der bortskaffes efter gældende regler.
 - Restkemikalier, olieaffald, medicinaffald m.v. skal bortskaffes i henhold til affaldsregulativerne

VILKÅR FOR STALDE OG PRODUKTIONER

1. Der må opholde sig dyr på et areal på 896 m² i de staldbygninger, der er markeret med rødt på figur 1.
2. Bundtypen for produktionsarealet skal være 25-49% fast gulv



FIGUR 1: OMRÅDER HVOR DER MÅ OPHOLDE SIG DYR ER MARKERET MED RØDT.

VILKÅR FOR VASKEPLADS OG AFLEDNING AF VASKEVAND

3. Al vask af maskiner og redskaber skal foregå på en støbt plads med fast bund, hvor bortledning af spildevandet sker til en opsamlings- eller gyllebeholder. Alternativt kan der vaskes i marken.

VILKÅR FOR GYLLEHÅNTERING

4. Håndtering af gylle skal foregå under opsyn.

5. Påfyldning af gyllevogne o.l. skal enten foregå på en støbt plads med afløb til opsamlingsbeholder for flydende husdyrgødning eller med gyllevogne, som har påmonteret pumpe og returløb, således at spild af husdyrgødning undgås.
6. Pumpning af gylle fra stalde til gyllebeholder skal ske indenfor tidsrummet klokken 07.00 til 17.00.

Det skal sikres, at der ved utilsigtet start ikke pumpes gylle udenfor tanken. Overpumpningen af gylle skal foregå under opsyn.

VILKÅR FOR TANKNING AF BRÆNDSTOF

7. Tankning af brændstof skal til enhver tid ske på en plads med fast og tæt bund. Tankningen skal ske under opsyn.

Der er stillet vilkår om, at tankningsområdet for brændstof skal være udformet sådan, at der ikke kan ske afløb til og forurening af jord, kloak, overfladevand eller grundvand. Vilkåret er stillet, da der er stor risiko for spild på jorden, der hvor traktorer og andre motoriserede landbrugsmaskiner påfyldes med brændstof.

VILKÅR FOR SKADEDYRSBEKÆMPELSE

8. På husdyrbruget skal der foretages effektiv fluebekæmpelse i overensstemmelse med de fastsatte retningslinjer fra Aarhus Universitet, Institut for Agroøkologi.

Brønderslev Kommune gør opmærksom på, at opbevaring af foder skal ske på en sådan måde, at det sikrer mod skadedyr (rotter mv.).

VILKÅR FOR RENHOLDELSE

9. Det skal sikres, at staldene, udenomsarealer og fodringsanlæg holdes rene.
10. Opbevaringspladsen for døde dyr skal være indrettet, så døde produktionsdyr kan opbevares på en hygiejniske forsvarlig måde. Pladsen skal være sikret mod ådselædende dyr og være indrettet, så opbevaringen ikke udgør risiko for spredning af smitstoffer eller kan give anledning til punktkildeforurening.

VILKÅR FOR STØJ

11. Husdyrbrugets samlede bidrag til støjbelastningen i omgivelserne må ikke overstige følgende værdier, målt ved nabobeboelser eller deres opholdsarealer, angivet som det ækvivalente, konstante, korrigerede støjniveau målt i dB(A). Tallene i parentes angiver midlingstiden² inden for den pågældende periode:

Dag	Kl. 07-18	55 dB(A)	(8 timer)
Aften	Kl. 18-22	45 dB(A)	(1 time)
Nat	Kl. 22-07	40 dB(A)	(1/2 time)
Lørdag	Kl. 07-14	55 dB(A)	(7 timer)
Lørdag	Kl. 14-22	45 dB(A)	(4 timer)
Søn- og helligdag	Kl. 07-22	45 dB(A)	(8 timer)

Hvis Brønderslev Kommune vurderer, at eventuelle klager om støj-, lugt-, støv-, rystelser- og/eller lysgener er velbegrundede, skal husdyrbruget udarbejde en handlingsplan og eftervise at de stillede krav er overholdt. Handlingsplanen skal godkendes af Brønderslev Kommune.

Udgiften til støjmålingerne afholdes af ansøger og udføres i overensstemmelse med Miljøstyrelsens vejledninger.

² Midlingstiden er en gennemsnitlig måling over tid kombineret med middelværdien over tid.

VILKÅR FOR REPARATION, VEDLIGEHOLD OG DOKUMENTATION

12. Det skal ved tilsyn dokumenteres, at der føres kontrol, udføres reparationer og vedligehold af gyllepumper, forsyningssystemer til vand og foder, ventilationssystem og temperaturfølere, siloer og transportudstyr.
 13. Ved tilsyn skal der kunne fremvises dokumentation for
 - korrekt bortskaffelse af farligt affald for de sidste 5 år.
 - korrekt bortskaffelse af genanvendeligt affald, der overstiger mængder svarende til en almindelig husholdning.
-
-

VURDERING I FORHOLD TIL BAT, NABOPÅVIRKNING OG NATUROMRÅDER

I forbindelse med ansøgningen er der indsendt oplysninger om husdyrbruget og det ansøgte via husdyrgodkendelse.dk, skema nr.: 225665. Heri er det ansøgte husdyrbrugs overgang til stipladsmodellen beskrevet samt dennes påvirkning af naboer/omboende og naturområder. Endvidere er der indsendt beskrivelser af hvad husdyrbruget vil gøre for at bruge og overholde den bedste tilgængelige teknik (BAT). På baggrund heraf vurderer Brønderslev Kommune, om det ansøgte lever op til BAT og ikke påvirker naboer/omboende eller omgivende natur væsentligt.

Stald	Gulv/dyretype	Produktionsareal (m ²)		
		Ansøgt	Nudrift	8-års drift
Stald I	Søer, golde og drægtige. Løsgående, delvis spaltegulv	-	216	216
	Slagtesvin. Delvis spaltegulv, 25 - 49 % fast gulv	-	216	216
	Smågrise. Toklimastald, delvis spaltegulv	-	464	464
	Alle Svin; 25-49 % fast gulv	896	-	-
Total		896	896	896

INDRETNING OG DRIFT AF ANLÆG

Af figur 1 fremgår 1 stald og 1 gylletank.

Stald	Dyretype	Gulvtype	Staldstørrelse i alt m ²	Ansøgt produktionsareal m ²	Miljøteknologi
Stald I			1342	896	
	Alle svin	25-49 % fast gulv		896	Ingen

Brønderslev Kommune vurderer, at det indsendte er i overensstemmelse med eksisterende byggetilladelser, tidligere miljøgodkendte stalde og det indberettede i BBR.

VURDERING AF SAMDRIFT MED ANDRE HUSDYRBRUG.

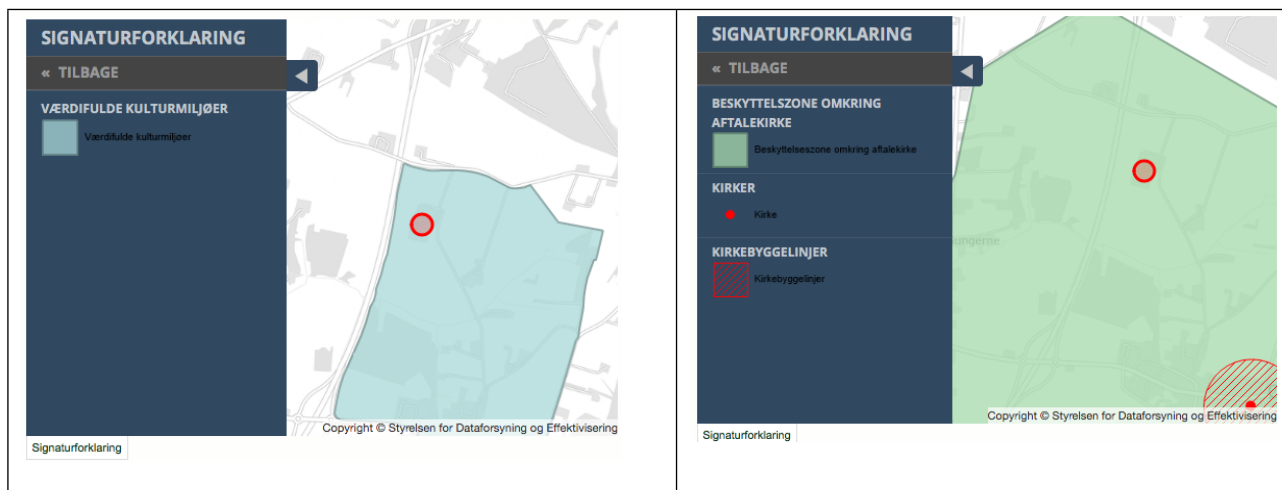
Ansøger har indsendt oplysninger om hvorledes husdyrbruget ikke er teknisk, forurenings- og driftsmæssigt forbundet med andre husdyrbrug. Det er oplyst at der på matriklen hvor Nibstrupvej 50 er placeret ligeledes er etableret en ekstra gylletank på 5000m³, denne tank er dog etableret, godkendt og driftes som en del af husdyrbruget Poldervej 80. Tanken er derfor ikke en del af denne ansøgning.

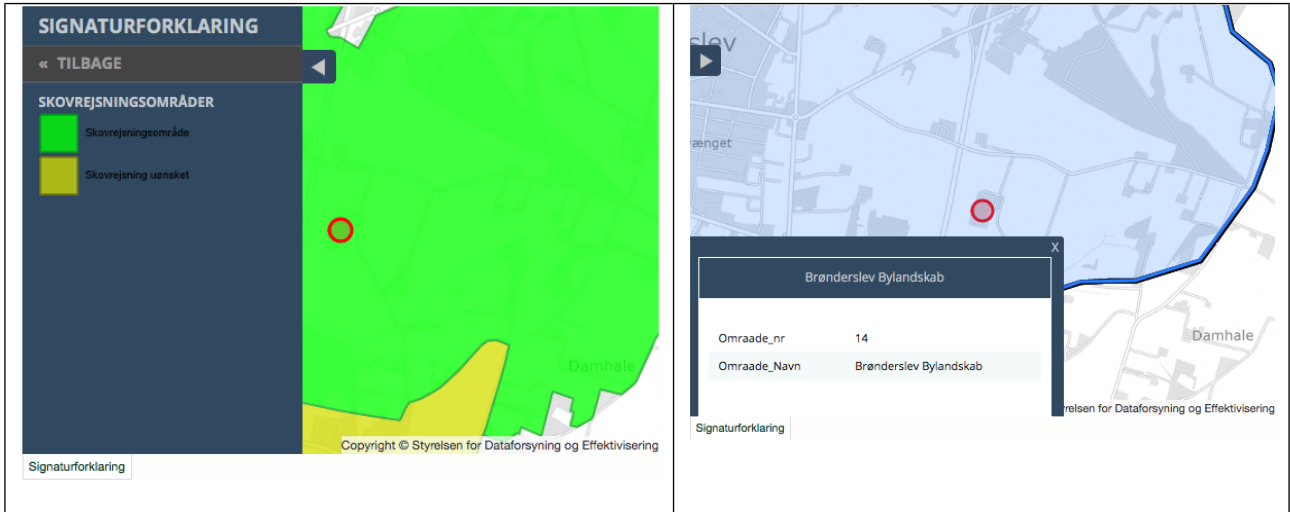
Brønderslev Kommune vurderer, at der ikke er tale om samdrift i miljømæssig forstand mellem de ejendomme ansøger ejer.

LANDSKABELIG VURDERING SAMT OVERHOLDELSE AF AFSTANDSKRAV OG DISPENSATION

Husdyrbruget er ifølge Brønderslev Kommuneplan 2021 - 2028 beliggende uden for større uforstyrrede landskaber, særligt værdifulde landskaber og geologiske bevaringsværdier. Nibstrupvej 50 er beliggende i Brønderslev bylandskab, der ligger som en hævet flade over de omkringliggende lavbundsarealer. Området er stærkt domineret af Brønderslevs udvikling og landskabet omkring Brønderslev har meget differentieret arealanvendelse, skala og rumlighed. Strukturerne i landskabet har forskellige karakterer og er generelt ikke tydelige. Jernbanen, Hjørringvej og motorvejen giver en retning i området.

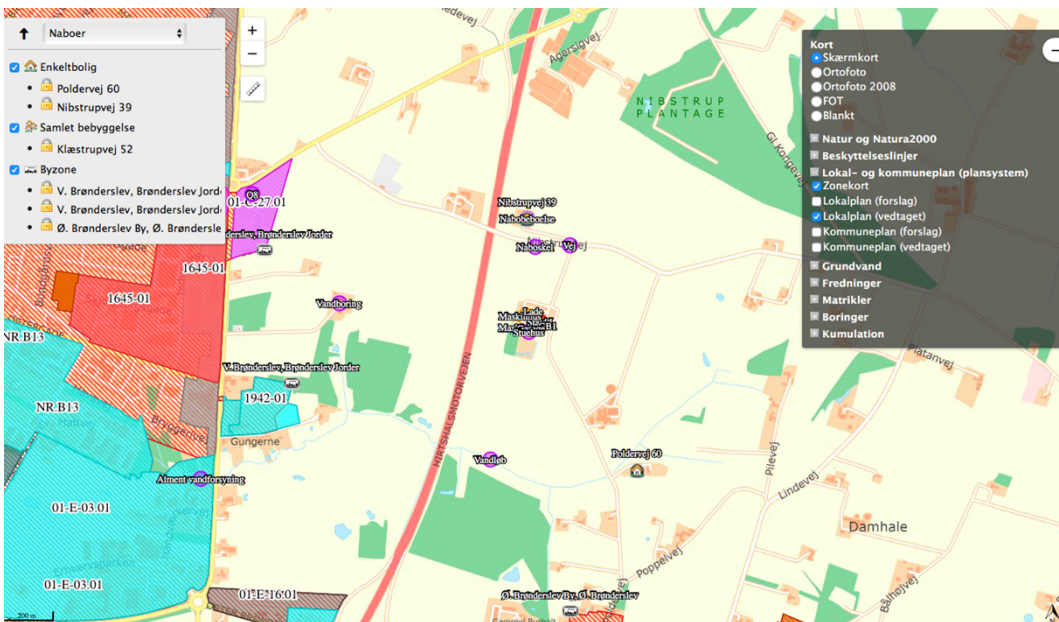
Nibstrupvej 50 er beliggende i områder udpeget som værdifulde kulturmiljøer og beskyttelseszone omkring aftalekirke samt skovrejsningsområde.





Brønderslev Kommune vurderer, at overgangen til stipladsmodellen på husdyrbruget ikke vil påvirke de kulturhistoriske udpegninger, værdifulde kulturmiljøer og kulturhistoriske bevaringsværdier, beskyttelseszone omkring aftalekirke samt skovrejsningsområde, idet der ikke opføres nye bygninger i forbindelse med miljøtilladelsen.

Vurdering af overholdelse af afstandskrav



FIGUR 2: PLACERING AF NIBSTRUPVEJ 50 I LANDSKABET

Afstandskrav		
50 m forbudszone jf. § 6	<p>1) i et eksisterende eller ifølge kommuneplanens rammedel fremtidigt byzone- eller sommerhusområde,</p> <p>2) i et område i landzone, der i lokalplan er udlagt til boligformål, blandet bolig- og erhvervsformål eller til offentlige formål med henblik på beboelse, institutioner, rekreative formål og lign.,</p> <p>3) i en afstand mindre end 50 m fra de i nr. 1 og 2 nævnte områder eller</p> <p>4) i en afstand mindre end 50 m fra en nabobeboelse.</p>	<i>Ligger udenfor forbudszone</i>
10 m forbudszone jf. § 7		<i>Ligger udenfor forbudszone</i>
Afstandskrav jf. § 8	<p>Etablering af husdyranlæg og gødnings- og ensilageopbevaringsanlæg på husdyrbrug og udvidelse eller ændring heraf, der medfører forøget forurening, er ikke tilladt inden for følgende afstande:</p>	
	1) 25 m til vandforsyningsanlæg, der ikke er til almen vandforsyning.	<i>Mere end 25 meter fra vandforsyning der ikke er til almen vandforsyning</i>
	2) 50 m til vandforsyningsanlæg til almen vandforsyning.	<i>Mere end 50 meter fra vandforsyning til almen vandforsyning</i>

	3) 15 m til vandløb (herunder dræn) og søer større end 100 m ² , jf. dog stk. 2.	<i>Mere end 15 meter til vandløb og søer >100 m². Mere end 40 meter til dræn.</i>
	4) 15 m til offentlig vej og privat fællesvej.	<i>Mere end 15 meter til vej.</i>
	5) 25 m til levnedsmiddelvirksomhed.	<i>Mere end 25 meter</i>
	6) 15 m til beboelse på samme ejendom.	<i>13 meter, der inddrages ikke nyt produktionsareal</i>
	7) 30 m til naboskel.	<i>Mere end 30 meter</i>

Brønderslev Kommune vurderer, at afstandskravene i §6, §7 og §8 i husdyrbrugloven er overholdt.

Brønderslev Kommune vurderer, at placeringen af husdyranlægget ikke er beliggende indenfor eller i nærheden af:

- Fredede fortidsminder
- Sø og å beskyttelseslinjer
- Beskyttede diger
- Fredede områder / Fredninger
- Større uforstyrrede landskaber
- Landskabsområder
- Landskabelige interesseområder
- Geologiske interesseområder
- Fortidsminder

Der er registeret skovbyggelinje, beskyttelseszone omkring aftalekirke og værdifuldt kulturmiljø indenfor husdyrbrugets matrikel. Da der udelukkende er tale om en overgang til stipladsmodel og der ikke opføres nye bygninger, vurderer Brønderslev Kommune at udpegningerne ikke påvirkes af at der meddeles § 16b miljøtilladelse på Nibstrupvej 50.

HUSDYRBRUGETS AMMONIAKEMISSION

I ANSØGNINGSSKEMA 225665 ER FØLGENDE 22 NATURPUNKTER AFSAT TIL AMMONIAKDEPOSITIONSBEREGNING:

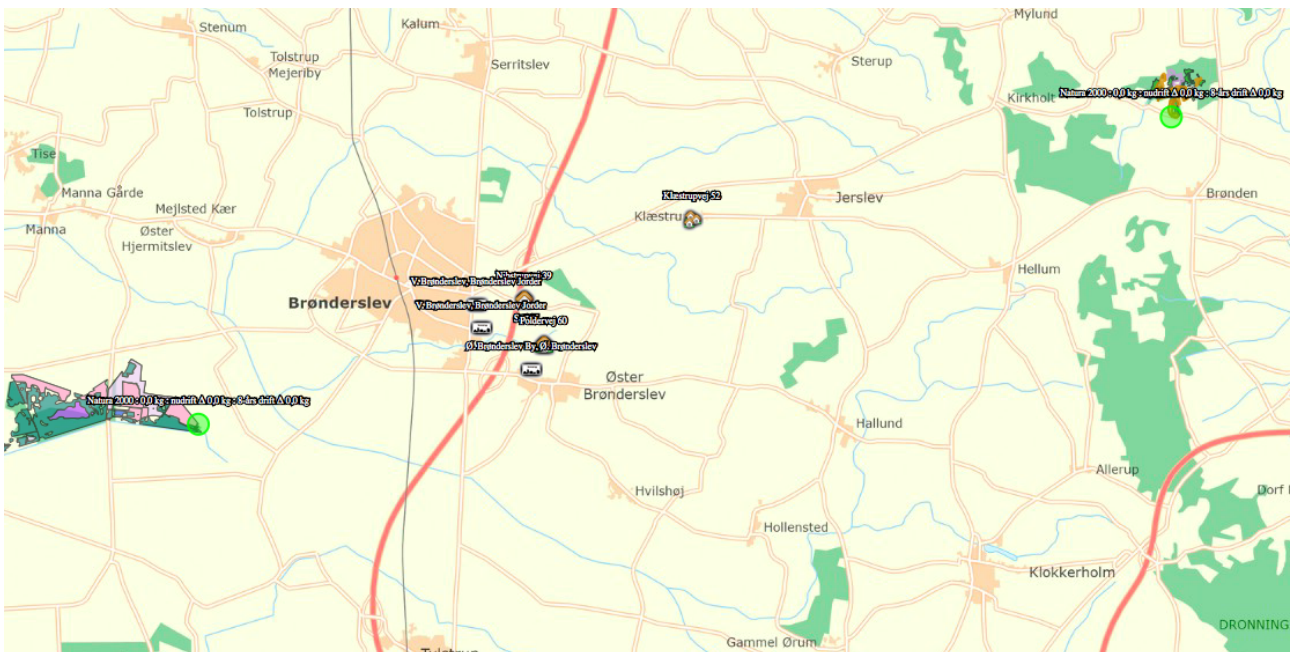
Samlet resultat af ammoniakberegninger

Samlet emission: **1805,2** (kg NH₃-N/år) Meremission (8 års-drift): **773,0** (kg NH₃-N/år) Meremission (nudrift): **751,4** (kg NH₃-N/år)

Oversigt af naturpunkter

Navn:	Kategori:	Opretter:	Kumulation:	Ruhed natur:	Merdeposition (kg N/ha/år):		Totaldeposition (kg N/ha/år):	
					8-års drift	Nudrift:		
P20_Sø	Kategori 3	Ansøger	0	V	0,1	0,1	0,2	▼
P19_Sø	Kategori 3	Ansøger	0	V	0,0	0,0	0,1	▼
P18_Eng	Kategori 3	Ansøger	0	Bn	0,0	0,0	0,1	▼
P17_Eng	Kategori 3	Ansøger	0	Bn	0,1	0,1	0,1	▼
P16_Hede	Kategori 3	Ansøger	0	Mk	0,1	0,1	0,1	▼
P15_Tilgroet lysåben	Kategori 3	Ansøger	0	Mk	0,1	0,1	0,1	▼
P14_Mose	Kategori 3	Ansøger	0	Mk	0,0	0,0	0,1	▼
P13_Mose	Kategori 3	Ansøger	0	Bn	0,0	0,0	0,1	▼

P12_Tilgroet lysåben	Kategori 3	Ansøger	0	Bn	0,0	0,0	0,1	▼
P11_Overdrev	Kategori 3	Ansøger	0	Bn	0,0	0,0	0,1	▼
P10_Tilgroet lysåben	Kategori 3	Ansøger	0	Mk	0,1	0,1	0,1	▼
P9_Mose	Kategori 3	Ansøger	0	Mk	0,1	0,1	0,2	▼
P8_Mose	Kategori 3	Ansøger	0	Bn	0,0	0,0	0,1	▼
P7_Mose	Kategori 3	Ansøger	0	Mk	0,1	0,1	0,1	▼
P6_Overdrev	Kategori 3	Ansøger	0	Bn	0,0	0,0	0,1	▼
P5_Overdrev	Kategori 3	Ansøger	0	Bn	0,1	0,1	0,2	▼
P4_Overdrev	Kategori 2	Ansøger	0	Mk	0,0	0,0	0,0	▼
P3_Overdrev	Kategori 2	Ansøger	0	Mk	0,0	0,0	0,0	▼
P2_Overdrev	Kategori 2	Ansøger	0	Bn	0,0	0,0	0,0	▼
P1_Overdrev	Kategori 2	Ansøger	0	Bn	0,0	0,0	0,0	▼
Natura 2000	Kategori 1	Ansøger	0	Bn	0,0	0,0	0,0	▼
Natura 2000	Kategori 1	Ansøger	0	Bn	0,0	0,0	0,0	▼



FIGUR 3: NIBSTRUPVEJ 50 I FORHOLD TIL KATEGORI 1 NATUR

Kategori 1 natur

Husdyrbruget er beliggende henholdsvis 7,5 km øst for nærmeste kategori-1 natur, H12 Store Vildmose og 14,5 km vest for H217 Nymølle Bæk og Nejsum hede.

12 Store Vildmose	1065	Hedepletvinge (<i>Euphydryas aurinia</i>)
	1095	Havlampret (<i>Petromyzon marinus</i>)
	1355	Odder (<i>Lutra lutra</i>)
	1340	* Indlandssaltenge
	3150	Næringsrige søer og vandhuller med flydeplanter eller store vandaks
	3160	Brunvandede søer og vandhuller
	3260	Vandløb med vandplanter
	4030	Tørre dværgbusksamfund (heder)
	6230	* Artsrige overdrev eller græsheder på mere eller mindre sur bund
	6410	Tidvis våde enge på mager eller kalkrig bund, ofte med blåtop
	6430	Bræmmer med høje urter langs vandløb eller skyggende skovbryr
	7110	* Aktive højmoser
	7120	Nedbrudte højmoser med mulighed for naturlig gendannelse
	7140	Hængesæk og andre kærsumfund dannet flydende i vand
	9190	Stilkegeskove og -krat på mager sur bund
91D0	* Skovbevoksede tørvemoser	

Natura 2000-området har et areal på 1853 Ha, 679 Ha er statsejet. Natura 2000-området består af habitatområde 12. Arealet med naturtypen *højmose* er helt overvejende i gunstig tilstand, men en mindre del er i moderat tilstand pga. afvanding, invasive arter samt tilgroning med træer og buske. Arealet med *nedbrudt højmose* er langt overvejende i moderat til ringe tilstand. Ugunstig tilstand for *nedbrudt højmose* skyldes især afvanding, tilgroning med træer og buske samt ringe artsindhold. Arealet med naturtypen *tidvis våd eng* er langt overvejende i god til høj tilstand. Det mindre areal, der er i moderat tilstand, er præget af afvanding og stor tilgroning i høje urter. En del af arealet med naturtypen *tør hede* er i moderat tilstand. Her er hovedårsagen ringe artsindhold. Naturtyperne *surt overdrev* og *hængesæk* er udelukkende i god tilstand. Forekomsterne med naturtyperne *indlandssalteng* og *skovbevokset tørvemose* er i god til høj tilstand. Der er ikke kortlagt *rigkær* i området.

217 Nymølle Bæk og Nejsum Hede	1096	Bæklampret (<i>Lampetra planeri</i>)
	1355	Odder (<i>Lutra lutra</i>)
	3260	Vandløb med vandplanter
	4030	Tørre dværgbusksamfund (heder)
	5130	Enekrat på heder, overdrev eller skrænter
	6230	* Artsrige overdrev eller græsheder på mere eller mindre sur bund
	7220	* Kilder og væld med kalkholdigt (hårdt) vand
	7230	Rigkær
	9110	Bøgeskove på morbund uden kristtorn
	91E0	* Elle- og askeskove ved vandløb, søer og væld

Natura 2000-området har et areal på 69 ha. Natura 2000-området består af Habitatområde nr. H217. De små arealer med *elle- og askeskov* og *bøg på mor* er i god tilstand. Arealerne med *tør hede* og *enebærkrat* er i moderat tilstand. Årsagen er primært forekomst af vedplanter og invasive nåletræsarter på disse naturtyper. Det lille areal med *kildevæld* har en god til moderat naturtilstand. Kildevældet er i fare for tilgroning med høje urter, og på en lille del forekommer der invasive arter. *Rigkæret* er for en mindre dels vedkommende i god naturtilstand. Resten af arealet er i moderat til ringe naturtilstand, hvilket skyldes tilgroning med midelhøje og høje urter. Det relativt store areal med *surt overdrev* er i god tilstand på omkring en tredjedel af arealet.

Den resterende del er i moderat tilstand, idet forekomsten af karakteristiske arter generelt er lav, og der er fare for tilgroning pga. moderat græsningstryk samt forekomst af invasive arter.

Ammoniakdisposition til begge kategori 1 naturområder er på 0,0 kg N/ha år i både merdeposition og totaldeposition.

Brønderslev Kommune vurderer at da beregningen af ammoniakdepositionen viser 0,0 kg N/ha år i både merdeposition og en totaldeposition, er kravet overholdt.

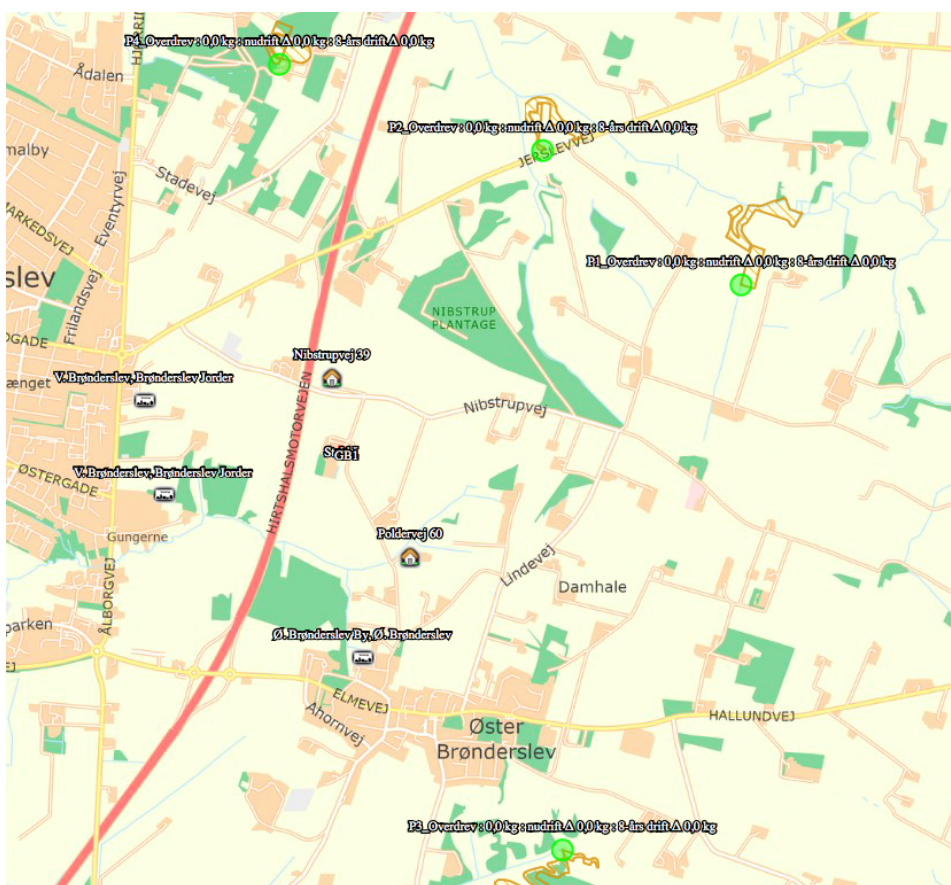
Kumulation af ammoniak på kategori 1 natur

Brønderslev kommune vurderer, at det ikke er relevant at inddrage kumulation fra andre husdyrbrug, da totaldepositionen fra Nibstrupvej 50 til kategori 1 natur er 0,0 kg N/ha/år.

Kategori 2 natur

Omkring Nibstrupvej 50 ligger 4 kategori 2 overdrev, alle i en afstand af cirka 2 km.

Den beregnede totaldeposition til nærmeste kategori 2 natur er 0,0 kg N/ha/år. Derved er kravet om en maksimal totaldeposition på 1,0 kg N/år overholdt.



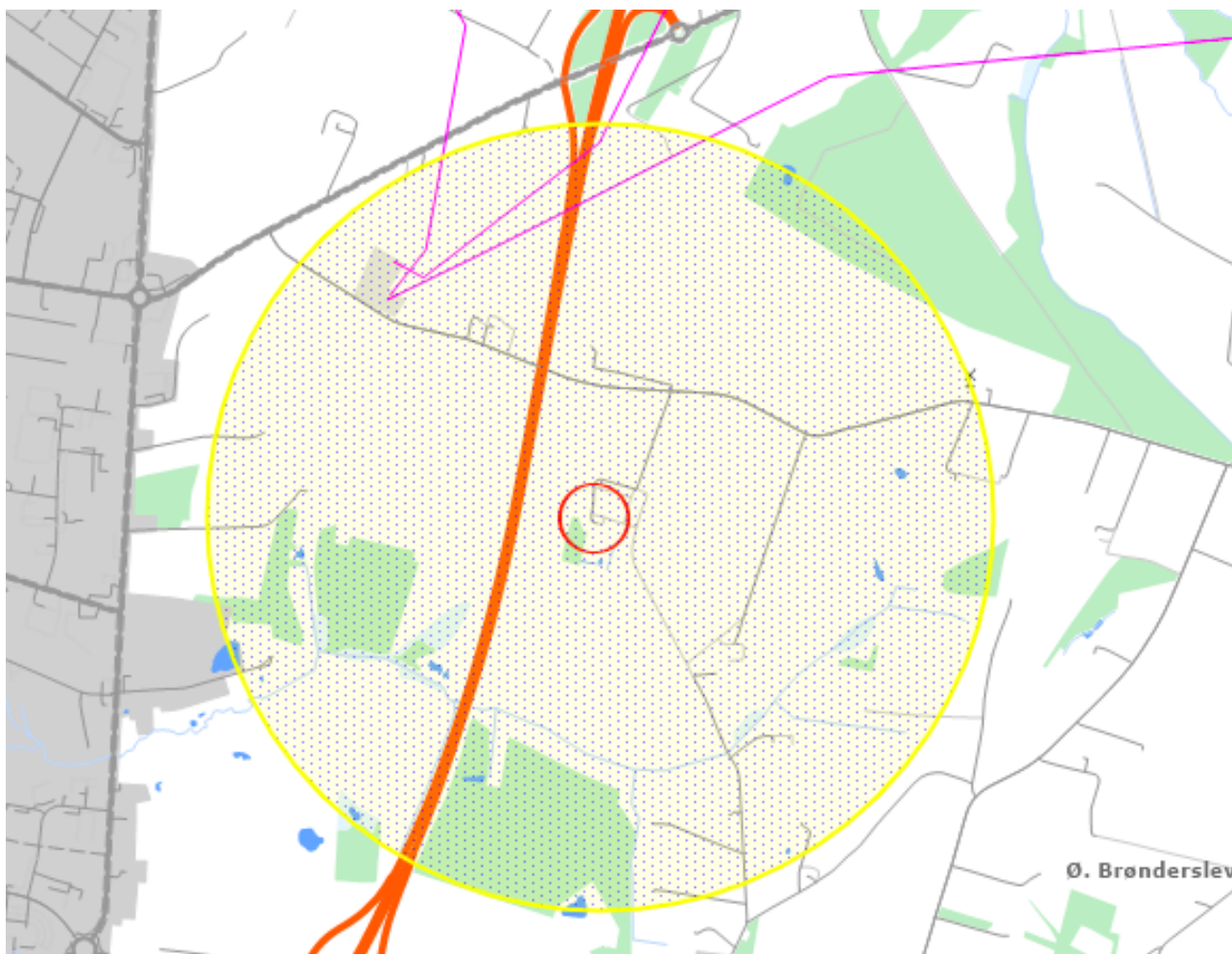
FIGUR 4: NIBSTRUPVEJ 50 I FORHOLD TIL KATEGORI 2 NATUR

Kategori 3 natur, samt §3 natur

Omkring Nibstrupvej 50 ligger i en afstand af 450-800 meter 15 kategori 3 naturområder (overdrev, mose, sø, eng og potentiel ammoniakfølsom skov). Den beregnede merdeposition til naturområderne er 0,0-0,1 kg N/ha/år.

Den totale baggrundsbelastning er 12,6 kg N/ha/år.

Inden for en radius af 1.000 meter fra husdyrbruget er der ikke registreret nogle Bilag IV arter.



FIGUR 5: NIBSTRUPVEJ 50 OG EN 1000 METER RADIUS HVOR DER IKKE ER REGISTRERET BILAG IV ARTER

Brønderslev Kommune vurderer, at overgangen til stipladsmodellen på husdyrbruget ikke vil medføre en forøgelse af N-depositionen i de omkringliggende naturområder, der ligger ud over det, som naturområderne kan tåle, da baggrundsbelastningen er 12,6 kg N/ha/år og der maksimalt tilføres 0,1 kg N/ha/år i forhold til driften for 8 år siden.

Samlet merdeposition på §3 områder siden 2013

For at vurdere om den samlede merdeposition, fra nudriften (for 8 år siden) til og med den ansøgte udvidelse i denne godkendelse, har en negativ virkning på nærtliggende naturområder, er der lavet beregninger til nærmeste §3 beskyttede naturområder.

Nærmeste naturområde er en § 3 mose beliggende ca. 450 meter sydvest for anlægget. Der er beregnet en merdeposition på 0,1 kg N/ha/ år på mosen.

Brønderslev Kommune vurderer, at da der i løbet af de sidste 8 år ikke er sker en merbelastning, som overskrider 1,0 kg /ha/år, så kan ændringen finde sted i overensstemmelse med godkendelsesbekendtgørelsens krav om maksimal deposition af ammoniak til kategori 3-natur.

Samlet vurdering: ammoniakbelastning af naturområder

Brønderslev Kommune vurderer, at oplysninger om kildehøjder, ruhed og kumulation, er korrekte.

Brønderslev Kommune vurderer, at kravene om maksimalt tilladt totaldeposition på kategori 1- og kategori 2-natur er overholdt.

Brønderslev Kommune vurderer, at der ikke er grundlag for at skærpe kravene til ammoniakemissionen, under hensyn til andre omkringliggende ammoniakfølsomme naturområder såsom ammoniakfølsomme skove, kategori 3-natur og §3 natur.

HUSDYRBRUGETS LUGTEMISSION

I husdyrbrugloven beskrives lugtgenekriterierne som den maksimale, miljømæssigt acceptable lugtgenebelastning³ fra en given kilde ved den pågældende områdetype. Det betyder at der beregnes på husdyrbrugets lugt i nærmeste byzone, nærmeste samlede bebyggelse og ved nærmeste nabo. Endvidere skal der tages højde for en eventuel kumulation fra andre husdyrbrug.

Kumulation af lugt

Oplysningerne om den kumulative effekt skal bruges i lugtberegningen. Er der andre husdyrbrug, som medfører lugtgener i det samme punkt i byzonen, skærpes kravene til geneafstanden i forbindelse med ansøgningen.

Der ligger ikke andre husdyrbrug nærmere end 300 meter fra

- et eksisterende eller ifølge kommuneplanens rammedel fremtidigt byzone- eller sommerhusområde
- i et område i landzone, der i lokalplan er udlagt til boligformål, blandet bolig og erhvervsformål
- til offentlige formål med henblik på beboelse, institutioner, rekreative formål og lign.,

³ Det er 5 OU_E pr. m³ og 1 LE pr. m³ i et eksisterende eller ifølge kommuneplanens rammedel fremtidigt byzone- eller sommerhusområde. Det er 7 OU_E pr. m³ og 3 LE pr. m³ i et område i landzone, der i lokalplan er udlagt til boligformål, blandet bolig og erhvervsformål eller til offentlige formål med henblik på beboelse, institutioner, rekreative formål og lign., samt ved beboelsesbygninger på ejendommen uden landbrugspligt, som ikke ejes af driftsherren, hvor der inden for en afstand af 200 meter ligger flere end 6 beboelsesbygninger på hver sin ejendom uden ejendomspligt, som ikke ejes af driftsherren. Det er 15 OU_E pr. m³ og 10 LE pr. m³ ved beboelsesbygninger på ejendomme uden landbrugspligt, der ikke ejes af driftsherren.

- ved beboelsesbygninger på ejendommen uden landbrugspligt, som ikke ejes af driftsherren, hvor der inden for en afstand af 200 meter ligger flere end 6 beboelsesbygninger på hver sin ejendom uden ejendomspligt, som ikke ejes af driftsherren







eller inden for en afstand af

- 100 meter af beboelsesbygninger på ejendomme uden landbrugsligt, der ikke ejes af driftsherren.

Geneafstanden skal derfor ikke forøges.

For husdyrbruget kan det ses af nedenstående tabel at alle typer af beboelse ligger udenfor geneafstanden.

Samlet resultat af lugtberegning ? i

Bebyggelse	Kumulation	Model	Ukorrigeret geneafstand (m)	Korrigeret geneafstand (m)	Vægtet gennemsnitsafstand (m)	Genekriterie overholdt	
 Nibstrupvej 39	0	NY	118,9	118,9	410,7	Ja	▼
 Poldervej 60	0	FMK	112	112	705,2	Ja	▼
 Klæstrupvej 52	0	NY	217,5	217,5	4266,1	Ja	▼
 V. Brønderslev, Brønderslev Jor...	0	FMK	354,2	354,2	1016,7	Ja	▼
 V. Brønderslev, Brønderslev Jor...	0	FMK	354,2	354,2	1130,1	Ja	▼
 Ø. Brønderslev By, Ø. Brønderslev	0	FMK	354,2	354,2	1158,1	Ja	▼

I forbindelse med lugtberegningen foretages også en beregning af et lugtkonsekvensområde. Lugtkonsekvensområdet er den maksimale afstand, hvor der forventes, at der kan konstateres lugt fra landbruget, men hvor lugten vurderes ikke at være til gene for omboende, der bor længere væk end den beregnede geneafstand. Lugtkonsekvensområdet er i denne sag beregnet til 460 m.

Brønderslev Kommune vurderer, at husdyrbrugets lokaliseringsforhold er tilfredsstillende. Alle typer beboelse ligger udenfor geneafstanden, så overgangen til stipladsmodellen på husdyrbruget vil ikke medføre væsentligt øgede lugtgener. Det må dog forventes, at beboelser indenfor konsekvensområdet på vil opleve lugt, men lugtgenerne er beregnet til at ligge under de fastlagte beskyttelsesniveauer for lugt. Brønderslev Kommune vurderer, at beskyttelsesniveauet i forhold til lugt er overholdt.

HUSDYRBRUGETS NABOPÅVIRKNING OG TILTAG DER BEGRÆNSER GENER

Støj

De væsentligste støjklender på Nibstrupvej 50 vil være:

Støj fra brug af højtryksrensere, gyllepumpe, den daglige brug af traktorer samt transporter til og fra ejendommen. Der tilsigtes at vask af stalde, samt brug af gyllepumpe primært udføres i dagtimer

Brugen af traktorer i det daglige vil normalt begrænse sig til dagtimerne.

Landbrugets faste anlæg m.v. forventes ikke at give anledning til en støjpåvirkning, som vil medføre gener for de omkringboende. Dog fastsættes der vilkår om, at hvis der skulle opstå gener for de omkringboende, eller hvis tilsynsmyndigheden finder det nødvendigt, kan der kræves udført støjmålinger efter nærmere definerede anvisninger.

Brønderslev Kommune vurderer, at overgangen til stipladsmodellen ikke vil medføre øget støjpåvirkningen af omgivelserne.

Endvidere vurderer Brønderslev Kommune, at udvidelsen af dyreholdet, og de medførende aktiviteter, ikke vil støjpåvirke nærmeste fuglebeskyttelsesområde og nærmeste ramsarområde, på grund af afstanden på mere end 20 km.

Rystelser

Brønderslev Kommune vurderer, at overgangen til stipladsmodellen ikke vil medføre rystelser og lavfrekvent støj i og udenfor staldafsnittene der vil påvirke omgivelserne væsentligt. Dog fastsættes der vilkår om, at såfremt der skulle opstå væsentlige gener for de omkringboende, eller såfremt kommunen finder det nødvendigt, skal bedriften lade foretage undersøgelse af forskellige vibrationskilder.

Støv

De væsentligste støvkilder på ejendommen er håndtering af halm, samt håndtering af foder. Ligeledes er kørsel med traktorer under tørre forhold en kilde til støv. Der tilsigtes et godt renhold, særligt under transport af halm, for at minimere støvplager.

Afstanden til nærmeste nabobeboelse er på 370 meter.

Brønderslev Kommune, vurderer, da husdyrbruget ligger mere end 100 meter fra nærmeste nabo og den primære transport rute ikke vil involvere kørsel på grusvej forbi naboer vil husdyrbruget

ikke vil give anledning til støvpåvirkning, som vil medføre væsentlige forøgede gener for de omkringboende.

Skadedyr

I forbindelse med dyreholdet kan der forekomme gener fra skadedyr.

Skadedyr bekæmpes generelt i henhold til Aarhus Universitet, Institut for Agroøkologi, samt kommunens anvisninger. Der er lavet egen aftale med rottebekæmpelsesfirma. Der er lavet egen aftale med hensyn til rottebekæmpelse. Evt. flueproblemer bekæmpes med gyllefluer i stalde.

Det er ansøgers vurdering at så længe skadedyr bekæmpes effektivt, og når problemerne opstår, samt i overensstemmelse med de af Aarhus Universitet, Institut for Agroøkologi, fastsatte retningslinjer herom, samt kommunens anvisninger, vil gener fra skadedyr være forventelige og ikke uacceptable.

Brønderslev Kommune vurderer, i overensstemmelse med ansøger, at ejendommens forebyggelse og bekæmpelse af flue- og skadedyr er tilstrækkelig. Der stilles dog vilkår om, at ansøger som minimum skal følge de fastsatte retningslinjer fra Aarhus Universitet, Institut for Agroøkologi om flue- og rottebekæmpelse på ejendomme med husdyr.

Til- og frakørsel fra husdyrbruget

Da afstand til nabobeboelse er 370 meter og der ikke er naboer langs til- og frakørselsvejene til ejendommen (se nedenstående oversigtsfoto) vurderer Brønderslev Kommune, at til- og frakørsler til husdyrbruget ikke vil give anledning til gener for de omkringboende.



FIGUR 6: OVERSIGT OVER IND- OG UDKØRSELVEJEN TIL NIBSTRUPVEJ 50

Der henstilles til, at al transport skal foregå indenfor almindelig arbejdstid for at mindske gener. Sæsonbetonet arbejde kan forekomme udenfor disse tidspunkter, men skal søges begrænset.

Lys

Der er placeret en enkelt lyskilde på stuehuset, der tænder ved bevægelse. Da der er tale om svinestalde er det lukkede stalde hvor lyset er tændt efter behov, men ikke bevirker at der er lys på udendørs arealer.

Brønderslev Kommune vurderer, at lyset i og udenfor staldafsnittene ikke vil give væsentlige problemer. Dog fastsættes der vilkår om, at såfremt der skulle opstå gener for de omkringboende, eller såfremt kommunen finder det nødvendigt, skal bedriften lade foretage undersøgelse af forskellige lyskilder, således at lyset uden for ejendommen formindskes.

Uhygiejniske forhold

Døde dyr opbevares og afhentes af DAKA jf. regler om afhentning af dyr i bekendtgørelse om opbevaring af døde dyr. De døde dyr bliver afhentet ved Poldervej 80, hvor der er fælles opsamlingsplads.

Affaldsproduktion

Overordnet set må det betegnes som begrænsede mængder affald der fremkommer fra ejendommens produktion. Størsteparten af emballagen på indkøbte varer kommer i form af paller og papkasser samt plastikdunke.

Klinisk risikoaffald, fra behandling ved dyrlæge afhændes via dyrlægen i forbindelse med besøg.

Dagrenovation afhentes via kommunal ordning.

Det vurderes at affaldsmængden vil være på samme niveau efter den ansøgte produktionsændring.

Fra staldanlægget føres alt spildevand fra vask af produkter fra husdyrhold og lignende samt vandspild til gyllebeholder. Se nedenstående oversigtskort hvor drænledning, grøft og gylleledning fremgår. Overfladevand fra de befæstede arealer løber til diffus nedsivning og vaskepladsen er forbundet til gyllesystem.





FIGUR 7: OVERSIGTSKORT, BYGNINGER, DRÆN, GRØFT OG GYLLELEDNINGER.

Brønderslev Kommune vurderer, at reststoffer, affaldsproduktion og brug af naturressourcer på Nibstrupvej 50 ikke vil give anledning til en væsentlig miljøpåvirkning. Brønderslev Kommune vurderer endvidere, at afledning af vaskevand og spildevand fra staldanlægget inklusiv befæstede arealer, samt afledning af sanitært spildevand sker efter gældende regler.

VEJLEDENDE GRÆNSEVÆRDI FOR AMMONIAK VED ANVENDELSE AF BAT

Den samlede NH₃ emission fra staldanlægget og lagre er ifølge ansøgningen opgjort til 1805 kg N / år og overholder derved Brønderslev Kommunes BAT niveau på 1805 kg N / år.

Samlet BAT beregning  			
	Stalde	Lagre	Total
Samlet BAT krav (kg NH ₃ -N / år)	1702	103	1805
Faktisk emission (kg NH ₃ -N / år)	1702	103	1805
Forskel (kg NH ₃ -N / år)	-	-	0
Vejledende BAT Overholdt?	-	-	Ja

Brønderslev kommune vurderer, at ejendommen, med de beskrevne tiltag, lever op til BAT i forhold til de muligheder, der foreligger for det ansøgte.

EVENTUELLE GRÆNSEOVERSKRIDENDE VIRKNINGER

Da husdyrbruget ligger minimum 40 km fra internationalt farvand, hvor der vil være tale om grænseoverskridende virkning, vurderer Brønderslev Kommune at ændringen af husdyrbruget ikke vil have grænseoverskridende påvirkninger.

LOVGRUNDLAG

Ansøgningen er behandlet i henhold til kravene i Lov om husdyrbrug og anvendelse af gødning m.v.⁴ med tilhørende bekendtgørelse om tilladelse og godkendelse m.v. af husdyrbrug⁵, husdyrgødningsbekendtgørelsen⁶ samt Miljøstyrelsens vejledning om miljøgodkendelse af husdyrbrug.

Brønderslev Kommune har skriftligt orienteret naboer (matrikulære naboer) om ansøgning den 13. september 2021. I denne orientering fremgår det at den endelige miljøtilladelse offentliggøres på Brønderslev Kommunes hjemmeside efter høringsperiodens udløb.

⁴ Lov om miljøgodkendelse m.v. af husdyrbrug, Lovbek. nr. 256 af 21/03 2017 med efterfølgende rettelsers

⁵ Bekendtgørelse om tilladelse og godkendelse m.v. af husdyrbrug nr. 2256 af 29/12 2020 med efterfølgende rettelsers

⁶ Bekendtgørelse om miljøregulering af dyrehold og om opbevaring og anvendelse af gødning 1176 af 23/7 2020 med efterfølgende rettelsers

KLAGEVEJLEDNING OG OFFENTLIGGØRELSE

XX Kommune har givet miljøtilladelse til udvidelse af husdyrbruget på Nibstrupvej 50, 9700 Brønderslev. Miljøtilladelsen er givet i medfør af §16b i husdyrbrugloven.

Det er muligt at klage over afgørelsen til Miljø- og Fødevareklagenævnet. Miljøtilladelsen bliver offentliggjort på XX Kommunes hjemmeside fra den 29. september 2021. Der kan klages i 4 uger. Klageberettigede er ansøger og enhver, der har en individuel, væsentlig interesse i sagen samt visse organisationer, alle som er angivet i husdyrbruglovens §84-87.

Hvis du ønsker at klage over denne afgørelse, kan du klage til Miljø- og Fødevareklagenævnet. Du klager via Klageportalen, som du finder et link til på forsiden af www.nmkn.dk. Klageportalen ligger på www.borger.dk og www.virk.dk. Du logger på www.borger.dk eller www.virk.dk, ligesom du plejer, typisk med NEM-ID. Klagen sendes gennem Klageportalen til den myndighed, der har truffet afgørelsen. En klage er indgivet, når den er tilgængelig for XX Kommune i Klageportalen.

Klagen skal være tilgængelig for XX Kommune i Klageportalen. For at klagen er tilgængelig skal klager har godkendt og betalt gebyr/bestilt en faktura i Klageportalen. Det skal senest ske den 27. oktober 2021.

Miljø- og Fødevareklagenævnet skal som udgangspunkt afvise en klage, der kommer uden om Klageportalen, hvis der ikke er særlige grunde til det. Hvis du ønsker at blive fritaget for at bruge Klageportalen, skal du sende en begrundet anmodning til Brønderslev Kommune, der har truffet afgørelse i sagen. Brønderslev Kommune videresender herefter anmodningen til Miljø- og Fødevareklagenævnet, som træffer afgørelse om, hvorvidt din anmodning kan imødekommes.

Hvis afgørelsen påklages, bliver det meddelt ansøger.

En eventuel klage har ikke opsættende virkning, medmindre Miljø- og Fødevareklagenævnet bestemmer andet, hvorfor miljøtilladelsen på eget ansvar kan udnyttes før klagefristen er udløbet i henhold til Husdyrbruglovens § 81, stk. 1.

Denne afgørelse om miljøtilladelse kan også indbringes for domstolene, jf. Husdyrbruglovens § 90. Det skal ske indenfor seks måneder efter offentliggørelsen.

Med venlig hilsen

På vegne af Brønderslev Kommune

Christina Thorslev Petersen/ Gnau

INTERESSENTLISTE FOR HØRINGSPERIODE OG OFFENTLIGGØRELSE

Nedenstående er orienteret om udkast til miljøtilladelsen:

- Nibstrupvej 50, 9700 Brønderslev
- LandboNord, konsulent Laurits Faarup Marcussen, E-post lfm@landbonord.dk
- Matrikulære naboer
 - Nibstrupvej 33, 9700 Brønderslev
 - Nibstrupvej 39, 9700 Brønderslev
 - Poldervej 60, 9700 Brønderslev
 - Poldervej 80, 9700 Brønderslev

Nedenstående er orienteret om miljøtilladelsen:

Klageberettigede jævnfør husdyrbruglovens § 84

- Nibstrupvej 50, 9700 Brønderslev
- LandboNord, konsulent Laurits Faarup Marcussen, E-post lfm@landbonord.dk
- Enhver, der har en individuel, væsentlig interesse i sagens udfald er i høringsperioden blevet gjort opmærksom på at meddelelse af afgørelsen sker ved offentlig annoncering på Brønderslev Kommunes hjemmeside.

Styrelsen for Patientsikkerhed

Klageberettigede jævnfør husdyrbruglovens § 85

Danmarks Fiskeriforening

Ferskvandsfiskeriforeningen

Forbrugerrådet

Udarbejdet af Gnau på vegne af Brønderslev kommune

Arbejderbevægelsens Erhvervsråd

Klageberettigede jævnfør husdyrbruglovens § 86

Danmarks Naturfredningsforening, Lokalafdeling Brønderslev

Dansk Ornitologisk Forening, Lokalafdeling Brønderslev

Klageberettigede jævnfør husdyrbruglovens § 87

Dansk Ornitologisk Forening

Friluftsrådet

Danmarks Naturfredningsforening

Det Økologiske Råd

Danmarks Sportsfiskerforbund

Aktive Fritidsfiskere i Danmark

BILAG 1 OVERSIGT OVER PRODUKTIONSAREAL



BILAG 2 OVERSIGTSKORT, BYGNINGER, DRÆN, GRØFT, GYLLELEDNINGER SAMT AFHENTNINGSPLADS FOR DØDE DYR.

