

REVURDERING AF MILJØGODKENDELSE

for husdyrbruget på Sillesthovedvej 12, 7323 Give

Efter § 39, jf. § 41, i Lov om miljøgodkendelse m.v. af husdyrbrug
(Lov nr. 1572 af 20. december 2006 med senere ændringer)

3. juli 2017



Indhold

| | |
|--|-----------|
| Resume | 3 |
| Afgørelse | 4 |
| Vurdering | 4 |
| Retsgrundlag | 6 |
| Anlæg | 7 |
| Ammoniak | 8 |
| Lugt | 9 |
| Bedste tilgængelige teknik (BAT) | 9 |
| Samlet vurdering | 11 |
| Offentlighed og klagevejledning | 11 |

Bilag:

Bilag 1: Natura 2000-områder og kategori 2 natur

Bilag 2: Situationsplan

Resume

Husdyrbruget på Sillesthovedvej 12, 7323 Give, har en miljøgodkendelse fra den 1. november 2005 meddelt efter § 33 i miljøbeskyttelsesloven¹.

Kommunen har gjort sig overvejelser omkring behovet for at ændre vilkårene i den eksisterende miljøgodkendelse.

Overvejelserne skal resultere i en afgørelse, hvor vilkårene i den oprindelige godkendelse enten skærpes ved påbud, eller hvor kommunen ikke finder anledning til at skærpe vilkårene, jf. husdyrgodkendelseslovens² § 39, jf. § 41. Der skal navnlig tages stilling til, om husdyrbruget fortsat begrænser forureningen mest muligt ved anvendelse af bedste tilgængelige teknik (BAT).

Kommunen finder anledning til at skærpe vilkårene ved meddelelse af påbud om anvendelse af BAT. Herudover vurderes der ikke at være behov for skærpelse af godkendelsens vilkår, jf. § 40, stk. 2, i husdyrgodkendelsesloven.

Indledning af revurderingen har været annonceret på Vejle Kommunes hjemmeside i perioden 23. december 2015 til 14. januar 2016.

Påbud om, at vilkårene i den eksisterende miljøgodkendelse skærpes, er varslet den 30. maj 2017.

Afgørelsen annonceres på Vejle Kommunes hjemmeside den 5. juli 2017.

¹ Lov nr. 358 af 6. juni 1991 om miljøbeskyttelse med senere ændringer.

Afgørelse

Vejle Kommune meddeler hermed afgørelse om revurdering af miljøgodkendelsen for husdyrbruget på ejendommen Sillestovedvej 12, 7323 Give. Kommunen finder anledning til at skærpe vilkårene ved meddelelse af påbud om anvendelse af BAT. Endvidere vurderes der ikke at være andre vilkår, der skal skærpes, jf. § 40, stk. 2, i husdyrgodkendelsesloven.

Den næste regelmæssige revurdering af husdyrbrugets miljøgodkendelse skal foretages senest den 3. juli 2027. Derudover skal godkendelser af IE-husdyrbrug tages op til revurdering, hvis EU-Kommissionen offentliggør en BAT-konklusion, som er relevant for den pågældende produktion.

Vurderingen er foretaget på baggrund af beregninger i www.husdyrgodkendelse.dk (skemanummer 91.178 - version 1).

Vilkår

1. Fristen for overholdelse af vilkårene nedenfor er den 1. september 2017.
2. Den totale mængde P ab dyr pr. år beregnet som kg P ab dyr pr. slagtesvin gange det årlige antal producerede slagtesvin skal være mindre end 5.101,8 kg P/år.

"Kg P ab dyr pr. slagtesvin" beregnes ud fra følgende ligning:

$$\text{Kg P ab dyr pr. slagtesvin} = (((\text{afgangsvægt} - \text{indgangsvægt}) \times \text{FEsv pr. kg tilvækst} \times \text{gram fosfor pr. FEsv}/1000) - ((\text{afgangsvægt} - \text{indgangsvægt}) \times 0,0055 \text{ kg P pr. kg tilvækst}))$$

Ovenstående er beregnet ud fra forudsætningerne i nedenstående tabel. De enkelte forudsætninger er ikke bindende, men vilkårslikningen skal samlet set overholdes.

| Faktor | Værdi |
|----------------------------|--------------|
| Antal slagtesvin | 8.212 |
| Indgangsvægt (kg) | 32 |
| Afgangsvægt (kg) | 112 |
| FEsv pr. kg tilvækst | 2,85 |
| Gram fosfor pr. FEsv (g) | 4,63 |
| Kg P ab dyr pr. slagtesvin | 0,6156 |

3. Husdyrbruget skal opbevare dokumentation for nedenstående i mindst 5 år.
- Blandeforskrifter for foder udarbejdet mindst hver tredje måned³ såfremt der anvendes hjemmeblandet foder.
 - Indlægssedler for færdigblandet foder.
 - Det gennemsnitlige indhold af fosfor pr. FEsv i foderblandingerne.
 - Foderforbrug pr. kg tilvækst (FE_{sv}) for hver gødningsregnskabsperiode.
 - Antal producerede dyr
 - Gennemsnitlige vægtintervaller (indgangs-, og afgangsvægt/slagtevægt)

³ Hvis der ikke er deklARATIONER på de fodermidler, som indgår i foderblandingerne, skal der anvendes værdier/resultat af analyser fra årets høst, jf. Vejledning om gødsknings- og harmoniregler for den pågældende periode.

Vurdering

Retsgrundlag

Husdyrbruget på Sillesthovedvej 12, 7323 Give har en miljøgodkendelse fra den 1. november 2005 meddelt efter § 33 i miljøbeskyttelsesloven. Desuden er der en afgørelse den 22. december 2014 om udvidelse i eksisterende stalde efter § 32 i husdyrgodkendelsesbekendtgørelsen.

Det tilladte dyrehold på husdyrbruget er herefter 8.212 stk. slagtesvin (32 - 112 kg) årligt, svarende til 228,78 dyreenheder(DE) efter gældende beregninger, og 2.400 stipladser.

Husdyrbruget ejes af Erhardt Egsgaard, Vejlevej 278, 7323 Give og drives af Allan V. Pedersen, CVR-nummer 29371636.

Da der er mere end 210 DE og antallet af stipladser overstiger 2.000, er husdyrbruget en bilag 1-virksomhed ifølge godkendelsesbekendtgørelsen⁴.

Da det er mere end 8 år siden, husdyrbruget blev miljøgodkendt første gang, skal Vejle Kommune revurdere miljøgodkendelsen, jf. § 41 i godkendelsesbekendtgørelsen. Revurderingen skal foretages efter reglerne i husdyrgodkendelsesloven og regler udstedt i medfør af denne lov.

Ved revurderingen skal Vejle Kommune ifølge husdyrgodkendelseslovens § 41, stk. 3, vurdere godkendelsen og om nødvendigt meddele påbud eller forbud mod fortsat drift, hvis

- 1) der er fremkommet nye oplysninger om forureningens skadelige virkning,
- 2) forureningen medfører miljømæssige skadevirkninger, der ikke kunne forudses ved godkendelsens meddelelse,
- 3) forureningen i øvrigt går ud over det, som blev lagt til grund ved godkendelsens meddelelse,
- 4) væsentlige ændringer i den bedste tilgængelige teknik skaber mulighed for en betydelig nedbringelse af emissionerne, uden at det medfører uforholdsmæssigt store omkostninger, eller

⁴ Bekendtgørelse nr. 1517 af 7. december 2016 om godkendelse af listevirksomhed.

5) det af hensyn til driftssikkerheden i forbindelse med processen eller aktiviteten er påkrævet, at der anvendes andre teknikker.

Ved revurderingen skal der ikke gennemføres en vurdering efter habitatbekendtgørelsen, da habitatdirektivet ikke gælder for eksisterende virksomheder, der fortsætter uændret.

Som udgangspunkt har Vejle Kommune ikke hjemmel til at bestemme, at beskyttelsesniveauerne for ammoniak, lugt, fosfor og nitrat fastlagt i husdyrgodkendelsesbekendtgørelsen skal gælde i revurderingssager.

Når det gælder beskyttelsesniveauet for ammoniak, fremgår det af bekendtgørelsen, at uanset niveauet for BAT, skal bekendtgørelsens totaldepositionskrav for ammoniak på kategori 1 og 2 natur være opfyldt efter en frist, der fastlægges konkret ved revurderingen i den enkelte sag.

Et af formålene med regelmæssig revurdering er, at det løbende sikres, at virksomhedens indretning og drift fortsat er baseret på anvendelse af BAT. Overholdelsen af kravet om BAT skal sikre, at forureningen fra husdyrbruget til stadighed begrænses mest muligt.

Der kan stilles skærpede vilkår, hvis væsentlige ændringer i BAT skaber mulighed for en betydelig nedbringelse af emissionerne, uden at det medfører uforholdsmæssigt store omkostninger.

Anlæg

Stalde og opbevaringslagre

En oversigt med husdyrbrugets staldafsnit og opbevaringslagre ses nedenfor. Se desuden situationsplan i bilag 2.

| Staldafsnit nr. | Dyretype | Antal årdsdyr | Antal stipladser | Antal DE | Staldsystem/teknologi |
|-----------------|----------|---------------|------------------|----------|-----------------------|
|-----------------|----------|---------------|------------------|----------|-----------------------|

| | | | | | |
|----------|---------------------------|-------|-------|--------|---|
| 1 (vest) | Slagtesvin (32-112 kg) | 4.106 | 1.200 | 114,39 | Delvis spaltegulv, 25-49 % fast gulv |
| 2 (øst) | Slagtesvin (32-112 kg) | 4.106 | 1.200 | 114,39 | Delvis spaltegulv, 50-75 % fast gulv |

Tabel 1: Staldafsnit.

| Opbevaringslager nr. | Type | Overdækning | Kapacitet (m ³) |
|-------------------------|---------------|-------------|-----------------------------|
| 1 | Gyllebeholder | Teltdug | 2.400 |

Tabel 2: Opbevaringslagre.

Ammoniak

Staldanlægget ligger ca. 7 km nordøst for det internationale naturbeskyttelsesområde (Natura 2000-område) nr. 237 Ringive Kommuneplantage. Se kort i bilag 1.

Udpegningsgrundlaget ses i tabel 3.

| Nr. | Habitatområde | Kode | Udpegningsgrundlag |
|-----|----------------------------|------|---|
| 237 | Ringive Kommuneplantage | 3130 | Ret næringsfattige søer og vandhuller med små amfibiske planter ved bredden |
| | | 3150 | Næringsrige søer og vandhuller med flydeplanter eller store vandaks |
| | | 3160 | Brunvandede søer og vandhuller |
| | | 3260 | Vandløb med vandplanter |
| | | 4010 | Våde dværgbusksamfund med klokkelyng |
| | | 4030 | Tørre dværgbusksamfund (heder) |
| | | 6410 | Tidvis våde enge på mager eller kalkrig bund, ofte med blåtop |
| | | 7150 | Plantesamfund med næbfrø, soldug eller ulvefod på vådt sand eller blottet tørv |
| | | 91D0 | *Skovbevoksede tørvemoser |

Tabel 3: Udpegningsgrundlag for Natura 2000-område nr. 237 Ringive Kommuneplantage

Nærmeste område med kategori 2 natur er en 15 ha hede, som ligger ca. 5,5 km nordvest for staldanlægget. Se kort i bilag 1. Husdyrgodkendelsesloven stiller krav til totaldepositionen som følge af ammoniakemission fra husdyrbrug på disse typer natur.

Totaldepositionen til de 2 naturområder er beregnet til 0,0 kg N/ha/år. I og med at det fastsatte beskyttelsesniveau på 0,2-1,0 kg N/ha/år er opfyldt, vurderer kommunen, at det ikke er nødvendigt at fastsætte nye vilkår til beskyttelse af den omkringliggende sårbare kategori 1 og 2 natur.

Lugt

Nærmeste enkeltbolig uden landbrugspligt er Ringivevej 83, 7323 Give, som ligger ca. 500 m vest for staldanlægget. Nærmeste samlede bebyggelse og område med byzone eller byudviklingsområde ligger ca. 1.350 m nord for husdyrbruget (Give). Der har ikke været klager over lugt fra staldanlægget siden miljøgodkendelsen blev meddelt. I forbindelse med den seneste anmeldelse om ændring af dyreholdet er der regnet på lugt fra produktionen efter udvidelsen beregnet i Husdyrgodkendelse.dk. Her er det vist, at lugtemissionen fra husdyrbruget overholder beskyttelsesniveauet for lugt jf. husdyrgodkendelsesbekendtgørelsen. Derfor vurderes der ikke at være behov for, at der tages stilling til lugt i forbindelse med revurderingen af miljøgodkendelsen.

Bedste tilgængelige teknik (BAT)

Vejle Kommune har vurderet, hvorvidt der er truffet de nødvendige foranstaltninger til at forebygge og begrænse forureningen ved anvendelse af BAT på husdyrbruget.

Vejle Kommune har set på husdyrbrugets muligheder for at overholde de vejledende emissionsgrænseværdier for ammoniakemission fra staldanlægget og for fosfor i husdyrgødningen. Dertil er der brugt det digitale ansøgningssystem Husdyrgodkendelse.dk.

Der er oprettet skemaID 91.178 - version 1 i husdyrgodkendelse.dk.

Af skemaet fremgår ammoniakemission fra stalde og opbevaringslagre til husdyrgødning samt beregning af vejledende BAT-emissionsgrænseværdi for ammoniak baseret på aktuelle normtal (se tabel 4 nedenfor). Af skemaet fremgår, at den vejledende BAT-emissionsgrænseværdi for ammoniak er overholdt.

| Dyrehold i gyllebaseret staldsystem | Emission opnåelig ved anvendelse af BAT (kg N/år) | Beregnet faktisk ammoniakemission (kg N/år) |
|--|---|---|
| 4.106 stk. slagtesvin (32-112 kg) (25-49 % fast gulv) | | 1.532,63 |
| 4.106 stk. slagtesvin (32-112 kg) (50-75 % fast gulv) | | 1.219,24 |
| Sum | 2.999,53 kg N | 2.751,87 kg N |

Tabel 4: Vejledende BAT-emissionsgrænseværdi og beregnet faktisk ammoniakemission

Miljøstyrelsens BAT-grænseværdi for indholdet af fosfor i udbragt husdyrgødning er 22,3 kg P/DE ab lager for slagtesvin på drænet gulv og delvist fast gulv. I skemaet 91.178 kan aflæses, at indholdet af fosfor i husdyrgødningen er 5.040 kg P svarende til 22,03 kg P/DE. Således er kravet til indhold af fosfor i gødningen overholdt.

Kravet er opfyldt ved anvendelse af fodertilpasning og kan opfyldes ved hjælp af anvendelse af fytase og korrekt fodersammensætning (f.eks. loft over solsikkekrå). Normen for fosforindholdet pr. foderenhed er 4,8 g P pr. foderenhed. Ved hjælp af fodertilpasning er indholdet reduceret til 4,63 g P pr. foderenhed. Der stilles derfor krav om fodertilpasning.

Idet der på ejendommen anvendes virkemidler som er BAT, er det Vejle Kommunes vurdering, at husdyrbruget lever op til kravet om BAT.

Management

Husdyrbruget overholder de lovpligtige krav om gødningsregnskab og logbog for gyllebeholdere (beholder er forsynet med teltdug), som er BAT ifølge BREF-dokumentet vedrørende intensiv fjerkræ- og svineproduktion.

Vand- og energiforbrug

Ventilationsanlæg rengøres jævnligt, så det kører optimalt. Vandforbrug opgøres en gang om året.

Opbevaring, behandling og udbringning af husdyrgødning

Opbevaring og udbringning af husdyrgødning sker i henhold til reglerne i Husdyrgødningsbekendtgørelsen⁵.

⁵ Bekendtgørelse nr. 1324 af 15. november 2015 om erhvervsmæssigt dyrehold, husdyrgødning, ensilage m.v.

Samlet vurdering

Det er kommunens vurdering, at der er redegjort tilstrækkeligt for anvendelse af BAT.

Samlet vurdering

Vejle Kommune har foretaget en vurdering af, hvor vidt der er behov for at skærpe vilkårene i miljøgodkendelsen af husdyrbruget på Sillesthovedvej 12, 7323 Give fra 1. november 2005.

Husdyrgodkendelsesbekendtgørelsens totaldepositionskrav for kategori 1 og 2 natur er overholdt. Kommunen finder anledning til at skærpe vilkårene om anvendelse af bedste tilgængelige teknik (BAT) ved krav om fodertilpasning med hensyn til fosfor. Herudover vurderes der ikke at være behov for at skærpe godkendelsens vilkår, jf. § 40, stk. 2, i husdyrgodkendelsesloven.

Offentlighed og klagevejledning

Indledning af revurderingen har været annonceret på Vejle Kommunes hjemmeside i perioden 24. december 2015 til 14. januar 2016.

Påbud om skærpede vilkår er varslet den 30. maj 2017. Varslingen gav ikke anledning til bemærkninger.

Denne afgørelse er truffet i henhold til § 39, jf. § 41, i Lov nr. 1572 af 20. december 2006 om miljøgodkendelse m.v. af husdyrbrug med senere ændringer.

Kommunens afgørelse om revurdering annonceres på Vejle Kommunes hjemmeside den 5. juli 2017.

Afgørelsen kan påklages indtil 4 uger efter offentliggørelsen, jf. Lov om miljøgodkendelse m.v. af husdyrbrug, kap. 7. Det vil sige, at en eventuel klage skal være modtaget senest den 2. august 2017 kl. 23.59 af Vejle Kommune via Miljø- og Fødevarerklagenævnets klageportal.

Enhver, der har væsentlig individuel interesse i sagen, samt en række foreninger og organisationer m.v. vil kunne klage over kommunens afgørelse.

Klagen skal indsendes til Miljø- og Fødevareklagenævnet via nævnets klageportal på www.borger.dk eller www.virk.dk.

Vejledning om, hvordan man skal logge på og anvende klageportalen findes på www.borger.dk og www.virk.dk. Klagen sendes gennem klageportalen til kommunen. En klage anses for indgivet, når den er tilgængelig for kommunen i klageportalen.

Der er fastsat et klagegebyr på 900 kr. for privatpersoner og 1.800 kr. for virksomheder og organisationer. Gebyret skal betales med betalingskort i klageportalen.

Miljø- og Fødevareklagenævnet skal som udgangspunkt afvise en klage, der kommer uden om klageportalen. I særlige tilfælde kan du klage uden om klageportalen. Hvis du ønsker at blive fritaget fra at bruge klageportalen, skal du aflevere klagen og en begrundet anmodning om fritagelse til kommunen. Kommunen videresender herefter anmodningen til Miljø- og Fødevareklagenævnet, som træffer afgørelse om, hvorvidt du kan blive fritaget.







En eventuel klage over afgørelsen har ikke opsættende virkning medmindre Miljø- og Fødevareklagenævnet bestemmer andet.

Kommunens afgørelse kan også indbringes for domstolene. Retssagen skal være anlagt inden 6 måneder fra den dag, afgørelsen har været offentligt bekendtgjort.



Grundkort: © GST , © Vejle Kommune
Luftfoto: © COWI
Kortet er vejledende og kan ikke bruges til dokumentation.

Signatur

-  Beskyttet hede/overdrev
-  Beskyttet højmosé
-  Beskyttet lobeliesø
-  Ramsar Områder
-  EF habitat områder
-  EF Fugle beskyttelsesområde

Bilag 1

Natura 2000-områder og kategori 2 natur

Sillesthovedvej 12, 7323 Give



0,00475 0,0095 0,019 0,0285
Kilometer

Grundkort: © GST , © Vejle Kommune
Luftfoto: © COWI
Kortet er vejledende og kan ikke bruges til dokumentation.

Signatur

Bilag 2

Situationsplan

Sillestovedvej 12, 7323 Give