

Bråskovgård Efterskole
Bråskovvej 59
8783 Hornsyld

Annette Pihl Pedersen
Direkte nr.: 7975 5678
Annette.P.Pedersen@Hedensted.dk

Lok.id.: 619-L03-000059
Sagsnr.: 09.17.16-P19-1-18

Dato: 8. maj 2018

Tilladelse til udvidelse af husdyrbrug på Bråskovvej 59, 8783 Hornsyld

Hedensted Kommune har d. 22. februar 2018 modtaget en ansøgning for husdyrholdet på Bråskovvej 59, 8783 Hornsyld.

Ansøgningen vedrører etablering af dyrehold bestående af diverse fjerkræ (kalkuner, gæs, ænder og høns) på friland og gulvdrift uden kummer, i den eksisterende fårestald. Fårestalden bliver brugt 6 måneder om året til vinteropstaldning af får, og vil i de resterende 6 måneder bruges til fjerkræ. Fårestalden er en dybstrøelsesstald (fast gulv med strøelse).

Der er desuden søgt om mobile stalde op til 100 m², til hhv. svin og diverse fjerkræ. Mobile stalde regnes ikke med i det samlede produktionsareal¹, og behandles som en anmeldelse efter §70 i Husdyrgødningsbekendtgørelsen².

Placering af eksisterende stalde og mobile stalde fremgår af situationsplan i bilag 1.

Ansøgningen er indsendt via www.husdyrgodkendelse.dk med skema 203311, og er en ansøgning efter Husdyrbruglovens §16b³. Ansøgningen vedrører udvidelse af husdyrholdet med fjerkræ i fårestalden.

Hedensted Kommune har ved tilsyn i 2014 registreret følgende dyrehold:

- 12 stk. ammekøer
- 5 stk. småkalve (0-6 mdr.)
- 12 stk. opdræt (6-25 mdr.)
- 1 stk. ungtyr (220-440 kg)
- 40 stk. slagtesvin (32-107 kg)

I alt svarer det til 23,51 DE⁴. Dette svarer til dyreholdet i nudrift og driften for 8 år siden.

Med de regler der er trådt i kraft for ansøgninger indsendt fra og med den 1. august 2017 gælder det, at det fremover ikke er antal dyr der reguleres af en godkendelse eller tilladelse til husdyrbrug, men produktionsarealets

¹ §8 i husdyrgodkendelsesbekendtgørelsen BEK nr. 1380 af 30. november 2017 om godkendelse og tilladelse m.v. af husdyrbrug.

² BEK nr. 865 af 23. juni 2017 om erhvervsmæssigt dyrehold, husdyrgødning, ensilage m.v.

³ Husdyrgodkendelsesloven LBK nr. 256 af 21. marts 2017 2017 Bekendtgørelse af lov om husdyrbrug og anvendelse af gødning m.v. (Husdyrbrugloven).

⁴ Husdyrgødningsbekendtgørelsen BEK 1324 af 15. november 2016 om erhvervsmæssigt dyrehold, husdyrgødning, ensilage m.v.

størrelse hvor dyrene opholder sig. Produktionsarealet er defineret som det areal dyrene kan afsætte gødning på når de opholder sig i stalden.

AFGØRELSE

Med denne tilladelse kan der etableres en udvidelse af husdyrholdet med fjerkræ på fastgulv med strøelse, i fårestalden i maksimum 6 måneder om året, med placering som angivet i bilag 1. Således at der fremover i alt vil være et samlet produktionsareal på 640 m² til opstaldning af efterskolens husdyrhold på dybstrøelse.

Det samlede produktionsareal er over 100 m², og der er fra anlægget en ammoniakfordampning, der er mindre end 750 kg NH₃-N.

I heste- og kostalden er der dybstrøelse og der må opstaldes alle former for kvæg, heste, får og geder i henhold til de til enhver tid gældende regler om dyrevelfærd på 510 m².

I fårestalden med dybstrøelse kan der opstaldes alle former for kvæg, får, heste eller geder på 130 m² hele året eller 6 måneder med en af de førnævnte dyregrupper og maksimalt i 6 måneder med fjerkræ. Fjerkræ; kalkuner, ænder, gæs og høns har en højere ammoniakemission end de øvrige dyregrupper, det er indregnet i ansøgningsskema 203311 i husdyrgodkendelse.dk.

Afgørelsen er truffet i henhold til Husdyrbruglovens §16 b (dog skal der ikke stilles vilkår af hensyn til BAT jævnfør §27 stk. 2 i Husdyrbrugloven).

Husdyrbruget skal til enhver tid leve op til gældende regler i love og bekendtgørelser for erhvervsmæssigt dyrehold.

Ved væsentlig udvidelse eller ændring af forudsætningerne for afgørelsen, skal det anmeldes til Hedensted Kommune, som afgør om ændringen kræver en ny tilladelse eller godkendelse.

Tilladelsen meddeles på følgende vilkår:

Vilkår

1. Det tilladte produktionsareal fordeles på ejendommen som følgende:

Tilladt produktionsareal

| Bygning | Dyretype | Gulvtype | Produktionsareal Antal m² |
|---------------------|--|-----------------|---|
| Hestestald | Flexgruppe: Alle kvæg, heste, får og geder | dybstrøelse | 150 |
| Kostald | Flexgruppe: Alle kvæg, heste, får og geder | dybstrøelse | 360 |
| Får og fjerkræstald | Flexgruppe: Alle kvæg, heste, får og geder – maks. 6 måneder med kalkuner, ænder, gæs eller høns | dybstrøelse | 130 |
| Sum | | | 640 |

Placeringen fremgår af afgørelsens bilag 1

2. Dybstrøelse kan opbevares i markstak. Markstakken må maksimalt være 400 m². Afstandskrav for markstak skal overholdes. Oplag af dybstrøelse skal overdækkes.
3. Husdyrbruget skal indrettes og drives i overensstemmelse med det, der er oplyst i ansøgningen med tilhørende skema i husdyrgodkendelse.dk med skema ID 203311.
4. Husdyrbruget skal til enhver tid leve op til gældende regler i love og bekendtgørelser for erhvervsmæssigt dyrehold.
5. Affald skal bortskaffes i henhold til Hedensted Kommunes regulativer. Det er ikke tilladt at afbrænde affald (Regulativerne kan hentes fra www.hedensted.dk).

VURDERING

Dette afsnit indeholder en beskrivelse af det ansøgte projekt på Bråskovvej 59, 8783 Hornsyld, samt Hedensted Kommunes vurdering af projektet i forhold til fastsatte krav i Husdyrbrugloven og Husdyrgodkendelsesbekendtgørelsen.

Dyrehold og staldforhold

Der ansøges om etablering af dyreholdet bestående af enten kalkuner, gæs, ænder eller høns (diverse fjerkræ), i den eksisterende fårestald. Fårestalden bliver brugt 6 måneder om året til vinteropstaldning af får, og vil i de resterende 6 måneder bruges til enten kalkuner, gæs, ænder eller høns (diverse fjerkræ).

Der sker ingen ændringer i eksisterende bygninger hhv. kostald, hestestald og fåre- og fjerkræstald. Der er fast bund i alle staldbygninger.

I hestestalden går der heste på dybstrøelse (fast gulv med strøelse) og i kostalden er der heste og ammekøer med kalve og opdræt på dybstrøelse.

I skema 203311 er der redegjort for placering af produktionsareal, dette fremgår af bilag 1. I tabel 1 ses det ansøgte dyrehold og gulvtypen samt det ansøgte areals størrelse.

Tabel 1. Nuværende og ansøgte produktion og produktionsareal

| Bygning | Dyretype | Gulvtype | Nudrift Antal m² | Ansøgt drift Antal m² |
|---------------------|--|-----------------|------------------------------------|---|
| Hestestald | Flexgruppe: Alle kvæg, heste, får og geder | dybstrøelse | 150 | 150 |
| Kostald | Flexgruppe: Alle kvæg, heste, får og geder | dybstrøelse | 360 | 360 |
| Får og fjerkræstald | Flexgruppe: Alle kvæg, heste, får og geder – maks. 6 måneder med kalkuner, ænder, gæs eller høns | dybstrøelse | 130 | 130 |
| Sum | | | 640 | 640 |

Med dyretypen Flexgruppe: alle kvæg, heste, får og geder giver det mulighed for at have alle de nævnte dyretyper på arealet, under forudsætning af, at dyrevelfærdsregler vedrørende pladskrav er overholdt. I fårestalden må der om sommeren i maksimalt 6 måneder opstaldes kalkuner, ænder, gæs eller høns og om vinteren samt kan der opstaldes får.

Opbevaringskapaciteten for gødning på ejendommen

Ved tilsyn på ejendommen i 2014 er der registreret anvendelse af møddingsplads med afløb til ajlebeholder. Møddingspladsen anvendes ikke længere og dybstrølsen/fast gødning lægges i markstak. Markstakken er vurderet til maksimalt at have et areal på 400 m² som er medtaget i beregningerne i skema 203311.

Dybstrøelse i markstak skal være overdækket. Markstakken må højst ligge samme sted i 12 måneder og må ikke placeres samme sted før efter 5 år.

Afstandskrav

Ved etablering af nye staldbygninger, inddragelse af eksisterende bygninger til opstaldning af dyr, ved placering af mobile staldanlæg samt markstak, er der en række generelle afstandskrav der skal overholdes.

| Afstand til | Afstands-krav |
|---|---------------|
| Vandforsyningsanlæg, der ikke er til almen vandforsyning | 25 m |
| Vandforsyningsanlæg til almen vandforsyning | 50 m |
| Vandløb (herunder dræn) og søer større end 100 m ² | 15 m |
| Offentlig vej og privat fællesvej | 15 m |
| Levnedsmiddelvirksomhed | 25 m |
| Beboelse på samme ejendom | 15 m |
| Naboskel | 30 m |

Der etableres mobile stalde på markerne 1-0, 1-1, 6-0, 6-1, 6-2 og 6-3 (se bilag 1). Ovenstående afstandskrav er overholdt såfremt der holdes minimum 15 m til vandløbet vest for markerne, 30 m til naboskel og 15 m til offentlig vej, ved placering af de mobile hytter.

I forbindelse med udvidelsen er der i ansøgningskema 203311 beregnet lugtgeneafstand til omkringboende:

Tabel 2. Samlet resultat af lugtberegning

| Bebyggelse | Model | Ukorrigeret geneafstand | Korrigeret geneafstand | Vægtet gennemsnitsafstand | Genekriterie overholdt |
|---------------------------------|-------|-------------------------|------------------------|---------------------------|------------------------|
| Bråskovvej 66 | FMK | 33,4 m | 33,4 m | 365 m | Ja |
| Urlevvej 1 | FMK | 33,4 m | 33,4 m | 332,1 m | Ja |
| Samlet bebyggelse Søndergade 83 | FMK | 59,8 m | 59,4 m | 319,7 m | Ja |
| Byzone Bråskov, Stenderup | FMK | 105,6 m | 105,6 m | 314,2 m | Ja |

Afstanden til omkringboende er overholdt i forhold til lugtgene.

I skema 203311 er der beregnet en konsekvenszone på 108 m. Inden for den beregnede konsekvenszone kan der forekomme lugt fra produktionen. Der er ingen omkringboende indenfor 108 m fra produktionsarealerne på Bråskovvej 59.

Naturområder

De nærmeste naturområder fremgår af bilag 2. I forhold til beregning af kvælstofdeposition til omkringliggende naturområder er der lovgivningsmæssigt stillet forskellige krav til maksimal kvælstofdeposition på områderne. Kravene stilles i forhold til det enkelte naturområdes beskyttelsesniveau, hvor naturen inddeles i 3 kategorier af kvælstoffølsom natur⁵.

Nærmeste Natura 2000 område er nr. 78, Skove langs nordsiden af Vejle Fjord, der ligger ca. 7,2 km syd for anlægget. I Skema 203311 er der foretaget en beregning af kvælstofdeposition på området som følge af projektet. Der er beregnet, at projektet vil medføre en kvælstofdeposition på 0 kg N/ha/år. Lovmæssigt krav til maksimal total kvælstofdeposition som følge af projektet er 0,2 kg N pr ha. Kravet er overholdt og Hedensted Kommune vurderer, at udvidelsen ikke vil medføre tilstandsændring eller øget tilførsel af næringsstoffer til området. Hedensted Kommune vurderer på samme baggrund, at der ikke er krav om at foretage en nærmere konsekvensvurdering, jf. Habitatbekendtgørelsen.

I forhold til projektets placering og omfang vurderes det, at det ikke vil forringe levevilkårene for dyre- og plantearter omfattet af Habitatdirektivets bilag IV.

Det nærmeste naturområde, der er omfattet af beskyttelsen som kategori 2 natur i husdyrgodkendelsesbekendtgørelsen ligger 1,6 km vest for ejendommen, og er et overdrev. I Skema 203311 er der foretaget en beregning af kvælstofdeposition på området som følge af projektet. Der er beregnet at projektet vil medføre en kvælstofdeposition på 0 kg N/ha/år. Det lovmæssigt fastsatte krav til maksimal total kvælstofdeposition som følge af projektet er 1 kg N pr ha. Kravet er overholdt og Hedensted Kommune vurderer derfor, at udvidelsen ikke vil medføre tilstandsændring eller øget tilførsel af næringsstoffer til områderne.

Nærmeste beliggende naturområde omfattet kategori 3 i husdyrgodkendelsesbekendtgørelsen, er et moseområde ca. 500 m syd for ejendommen med tilløb til Bråskov bæk. Lidt længere sydøst for ejendommen er der et overdrev med en lille sø. Der er omkring ejendommen flere potentielt ammoniakfølsomme skove; både sydvest, nordvest og sydøst for ejendommen. I Skema 203311 er der foretaget en beregning af kvælstofdeposition på områderne som følge af projektet.

Der er for naturområder omfattet af kategori 3, herunder potentielt ammoniakfølsomme skove, beregnet, at projektet ikke vil medføre en merdeposition, i forhold til 8 års drift, på mere end 1 kg N. I følge husdyrgodkendelsesbekendtgørelsen kan der stilles krav til merdeposition af ammoniak fra husdyrbruget til kategori 3-natur, dog ikke krav under 1,0 kg N pr. ha pr. år. Idet merdepositionen som følge af projektet, er under 1 kg N pr. ha pr. år, finder Hedensted Kommune, at mulige krav er overholdt og vurderer, at projektet ikke vil medføre tilstandsændring af området.

Naturområder som fx enge, er beskyttet efter § 3 i Naturbeskyttelsesloven⁶, men er ikke omfattet af en naturkategori i husdyrgodkendelsesbekendtgørelsen. Omtrent 550 meter nord for ejendommen ligger en eng. Der er beregnet en merdeposition til engen på 0 kg N pr. ha pr. år. Hedensted Kommune vurderer, på den baggrund

⁵ Kategori 1 er kvælstoffølsom natur samt habitatnatur beliggende indenfor Natur2000 områder. Kategori 2 er heder, moser og overdrev over en fast defineret størrelse og kategori 3 er kvælstoffølsom natur der er beskyttet efter naturbeskyttelseslovens § 3 samt ammoniakfølsomme skove.

⁶ LBK nr. 934 af 27. juni 2017 om naturbeskyttelse.

at engen ikke vil blive påvirket af ammoniakfordampningen fra den ansøgte produktion.

Tabel 3. Kvælstofdeposition (pr. ha pr. år) på Kategori 3-naturområder som følge af ammoniakfordampning fra stald og lager

| Naturområde | Merdeposition i forhold til nudrift | Merdeposition i forhold til driften for 8 år siden | Totaldeposition som følge af ammoniakfordampning fra stald og lager i ansøgt drift |
|-----------------------|-------------------------------------|--|--|
| Kategori 1 (skov) | 0 kg N | 0 kg N | 0,0 kg N |
| Kategori 2 (overdrev) | 0 kg N | 0 kg N | 0,0 kg N |
| Overdrev | 0 kg N | 0 kg N | 0,1 kg N |
| Mose | 0 kg N | 0 kg N | 0,1 kg N |
| Skov sydvest | 0 kg N | 0 kg N | 0,0 kg N |
| Skov nordvest | 0,1 kg N | 0,1 kg N | 0,3 kg N |
| Skov sydøst | 0 kg N | 0 kg N | 0,2 kg N |

Landskabelig værdi

Anlægget ligger inden for et område som i Kommuneplanen⁷ er udpeget som 'Særlig værdifuldt landbrugsområde', som er et område der betragtes som landbrugets arbejdsområde. Samtidig ligger ejendommen inden for udpegningerne 'Særligt værdifuldt landskab' og 'Større uforstyrrede landskaber'. Ejendommen er beliggende i et område hvor skovrejsning er uønsket.

Ejendommen er omfattet af kulturmiljøudpegnin, nr. 108 Bråskovgård (se bilag 3). Kulturmiljøet er sårbart over for ændringer i arkitektur, have, vej og omgivelser.

I forbindelse med ændringen af husdyrholdet på Bråskovvej 59 sker der ikke ændringer i bygningsmassen og ændringen i anvendelsen af markerne vurderes af Hedensted Kommune ikke at have negativ indflydelse på kulturmiljøets beståen, ej heller Særligt værdifulde landskaber eller større uforstyrrede landskaber.

Støv, støj og skadedyr

Ændringen af husdyrholdet sker i eksisterende bygninger samt på marker væk fra de nærmeste omkringboende. Det er Hedensted Kommunes vurdering at ændringen ikke vil medføre øge gene for de omkringboende i forhold til, støv, støj og skadedyr.

SAMLET VURDERING

Hedensted Kommune vurderer, at anlægget overholder afstandskrav i forhold til §§ 6 og 8 i Husdyrbrugloven. På baggrund af afstand til naturområder, Natura2000 område, artsdata, samt sårbarheden af kulturmiljø m.v., har Hedensted Kommune vurderet, at udvidelsen af husdyrproduktionen ikke har væsentlig påvirkning på natur, landskab eller naboer. Der sker ikke væsentlig påvirkning af den omkringliggende kvælstoffølsomme natur.

Hedensted Kommune har foretaget en samlet vurdering af ansøgningen, projektbeskrivelsen, ansøgningskema med beregninger samt supplerende oplysninger. Med

⁷ Hedensted Kommunes Kommuneplan 2013

de stillede vilkår i denne afgørelse, vurderer Hedensted Kommune, at den ansøgte udvidelse ikke vil medføre væsentlig virkning på miljøet, samt at husdyrbruget kan drives på stedet, uden at påvirke omgivelserne på en måde, som er uforenelig med hensynet til omgivelserne.

Udnyttelse af tilladelsen

Tilladelsen træder i kraft den 8. maj 2018.

Tilladelsen bortfalder, såfremt den ikke er udnyttet inden 6 år fra denne afgørelse er annonceret.

Hvis tilladelsen ikke har været helt eller delvist udnyttet i 3 på hinanden følgende år, bortfalder den del af tilladelsen, som ikke har været udnyttet i de seneste 3 år. Fravigelser, som skyldes naturlige produktionsudsving, betragtes ikke som kontinuitetsbrud.

Høring af naboer

I forbindelse med ansøgning om tilladelse efter §16b i Husdyrbrugloven kan kommunen vælge ikke at høre naboerne, hvis ændringen eller udvidelsen af husdyrbruget vurderes at være af underordnet betydning for de omkringboende.

For den aktuelle tilladelse er der beregnet geneafstand for lugt i forhold til omkringboende; naboer, samlet bebyggelse og byzone, og geneafstanden er overholdt med stor margin. Der er beregnet en konsekvensradius, hvor der inden for denne vil kunne observere lugtene.

Praksis er, at omkringboende inden for denne konsekvensradius høres i forbindelse med en tilladelse eller godkendelse. Der er ingen omkringboende inden for den beregnede konsekvensradius og Hedensted Kommune vurderer på den baggrund, at ændringen og udvidelsen af husdyrholdet på Bråskovvej 59 er af underordnet betydning for de omkringboende. Der er derfor ikke foretaget høring af omkringboende.

Klagevejledning

Der kan klages over afgørelsen til Miljø- og Fødevarerklagenævnet af:

- Ansøgeren,
- Styrelsen for Patientsikkerhed, Tilsyn og Rådgivning Nord
- Enhver med en individuel, væsentlig interesse i afgørelsen,
- Klageberettigede foreninger og organisationer.

Afgørelsen vil blive offentlig bekendtgjort på www.dma.mst.dk samt Hedensted Kommunes hjemmeside den 8. maj 2018.

Klagefristen er fire uger efter datoen for offentliggørelse. Klagefristen regnes for overholdt, når klager har godkendt og betalt gebyr/bestilt en faktura i Klageportalen senest kl. 23.59 på den dag, hvor klagefristen udløber.

Klagefristen udløber den 6. juni 2018.

Hvis du ønsker at klage over denne afgørelse, kan du klage til Miljø- og Fødevarerklagenævnet.

Du klager via Klageportalen, som du finder via www.nmkn.dk, www.borger.dk eller www.virk.dk. Du logger på Klageportalen med NEM-ID. En klage er indgivet, når den er tilgængelig for Hedensted Kommune via Klageportalen. Når du klager, skal

du betale et gebyr på 900,- kr. for borgere og 1.800,- kr. for virksomheder, organisationer og offentlige myndigheder.

I Klageportalen sendes din klage automatisk først til Hedensted Kommune. Hvis Hedensted Kommune fastholder afgørelsen, sender Hedensted Kommune klagen videre til behandling i nævnet via Klageportalen. Du får besked om videresendelsen.

Miljø- og Fødevarerklagenævnet afviser din klage, hvis du sender den uden om Klageportalen, medmindre du forinden er blevet fritaget for brug af Klageportalen. Hvis du ønsker at blive fritaget for at bruge Klageportalen, skal du sende en begrundet anmodning til Hedensted Kommune. Hedensted Kommune videresender herefter din anmodning til nævnet, som træffer afgørelse om, hvorvidt du kan fritages. Se betingelserne for at blive fritaget på www.nmkn.dk.

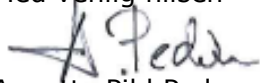
Hvis afgørelsen ønskes prøvet ved en domstol, skal sagen være anlagt inden 6 måneder efter, at afgørelsen er meddelt, i henhold til § 90 i Husdyrgodkendelsesloven. Fristen regnes fra annonceringsdatoen.

I øvrigt

Der gøres opmærksom på, at ansøger selv har ansvar for at indhente nødvendige tilladelser/godkendelser efter anden lovgivning. Ved etablering af nye bygninger høres Vejle Museum for en vurdering.

Hvis der er tvivl om forhold i denne tilladelse, er du velkommen til at kontakte undertegnede.

Med venlig hilsen




Annette Pihl Pedersen
Miljømedarbejder

Kopimodtagere:

Danmarks Naturfredningsforening
Det Økologiske Råd
Dansk Ornitologisk Forening
Styrelsen for patientsikkerhed
Danmarks Fiskeriforening
Ferskvandsfiskeriforeningen for Danmark
Danmarks Sportsfiskerforbund
Vejle Museum



Bilag 1: Situationsplan Bråskovvej 59, 8783 Hornsyld

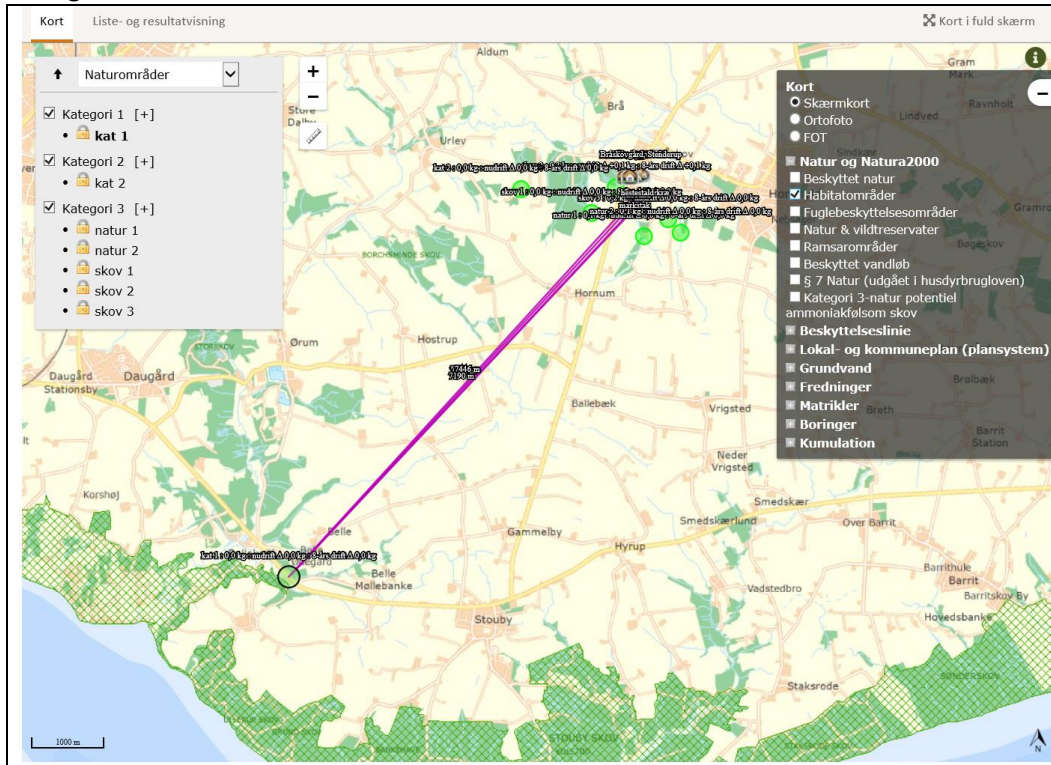


Placering af mobile stalde på markerne 1-0, 1-1, 6-0, 6-1, 6-2 og 6-3:

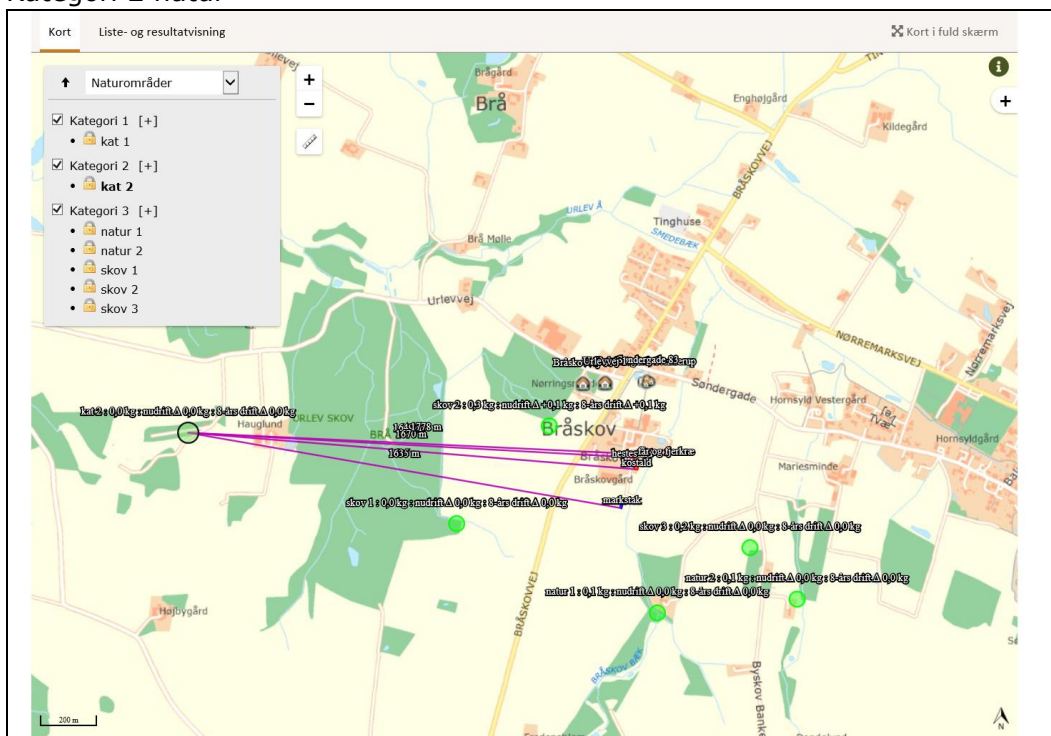


Bilag 2: Nærliggende natur

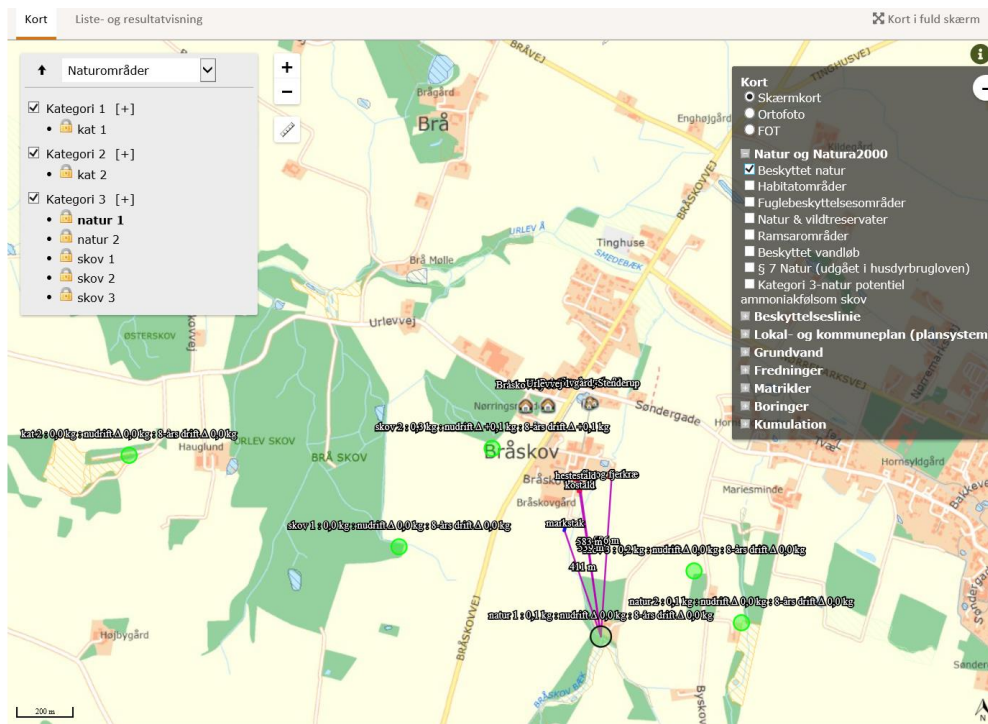
Kategori 1 natur



Kategori 2 natur



Kategori 3 natur og herunder ammoniakfølsomme skove



Bilag 3 Kulturmiljøer

Af opgørelsen i "Kulturmiljøer i Vejle Amt 2005"⁸ ses det at ejendommen er omfattet af et kulturmiljø:

108. Bråskovgård

Bråskovgård ligger ned til Bråskov Bæk i den sydlige udkant af Bråskov. Bråskovgårde kendes 1458 og bestod i 1688 af to mellemstore gårde med tilsammen 14 tønder hartkorn. Begge gårde var store og driftige op gennem 1800-tallet. I 1907 købte staten *Bråskovgård* og oprettede et *statsungdomshjem*. Den anden gård blev nedlagt som landbrugsbedrift og kaldes nu Nørringsminde. Bråskovgård blev moderniseret og der opførtes en ny hovedbygning. Anlægget udgør et minisamfund, et helhed med bygninger i en karakteristisk arkitektur, centreret over for hinanden. *Hovedbygningen* og sidefløjene er bygget i grundmur i en etage med mansardtag. En nyere tværføj ud er opført ud til haven (idrætspladsen). Indeholder desuden personale- og avlsbygninger, vaske-ri, værksteder og lukket afdeling. Eleverne fik skoleundervisning og skulle tillige uddannes i landbrug, gartneri og forskellige håndværk. Siden 1982 har den fungeret som almindelig *ungdomsskole*.

Sårbarhed: Institutionsmiljøet er sårbart overfor ændringer i arkitektur, have, veje og omgivelser.



Bråskovgård

⁸ <https://www.hedensted.dk/media/730764/Kulturmiljoeer-i-Hedensted-kommune.pdf>