

Aino-Moos Horses
Bøgballevej 68
7171 Uldum

Gitte Refsing Andersen
Direkte nr.: 7975 5613

Lok.id.: 613-L03-4
Sagsnr.: 09.17.16-P19-2-18

Dato: 9. maj 2018

Tilladelse til udvidelse af produktionsarealet på Bøgballevej 68, 7171 Uldum

Hedensted Kommune har d. 1. maj 2018 modtaget en ansøgning for husdyrholdet på Bøgballevej 68, 7171 Uldum. Ansøgningen vedrører en udvidelse af produktionsarealet, da der opføres fire nye læskure.

Hedensted Kommune har registreret, at husdyrbruget har et anmeldt dyrehold på: 23 heste (500-700 kg).

Der opføres fire ens læskur på hver 17 m².

Placering af eksisterende bygninger og placering af de fire læskure fremgår af Figur 1. Produktionsarealet er det samme i nudrift og 8-års drift, men udvides med 68 m² i ansøgt drift.

Ansøgningen er indsendt via www.husdyrgodkendelse.dk med skema 204562, og er en ansøgning efter husdyrlovens §16b¹. Ansøgningen vedrører udvidelse af produktionsarealet, da der skal opføres fire nye læskure.

Med de regler der er trådt i kraft for ansøgninger indsendt fra og med den 1. august 2017 gælder det, at det fremover ikke er antal dyr der reguleres af en godkendelse eller tilladelse til husdyrbrug, men produktionsarealets størrelse hvor dyrene opholder sig. Produktionsarealet er defineret som det areal dyrene kan afsætte gødning på når de opholder sig i stalden.

AFGØRELSE

Med denne tilladelse kan produktionsarealet udvides med 4 nye læskure med placering som angivet i Figur 1. Fremover er der i alt et samlet produktionsareal på 514 m² til opstaldning af heste på dybstrøelse.

Det samlede produktionsareal er over 200 m² og der er fra anlægget en ammoniakfordampning, der er mindre end 750 kg NH₃-N.

Der kan opstaldes heste på dybstrøelse i henhold til de til enhver tid gældende regler om dyrevelfærd på de angivne 514 m².

¹ Husdyrgodkendelsesloven LBK nr. 256 af 21. marts 2017

Afgørelsen er truffet i henhold til husdyrbruglovens §16 b (dog skal der ikke stilles vilkår af hensyn til BAT jævnfør §27 stk. 2 i husdyrbrugloven).

Husdyrbruget skal til enhver tid leve op til gældende regler i love og bekendtgørelser for erhvervsmæssigt dyrehold.

Samtidig med tilladelsen meddeles der dispensation fra afstandskravet på 30 m til naboskel, således at de 4 læskure (mod vest) kan placeres 5 m fra naboskel mod øst.

Ved væsentlig udvidelse eller ændring af forudsætningerne for afgørelsen, skal det anmeldes til Hedensted Kommune, som afgør om ændringen kræver en ny tilladelse eller godkendelse.

Tilladelsen meddeles på følgende vilkår:

Vilkår

1. Det tilladte produktionsareal fordeles på ejendommen som følgende:

Det tilladte produktionsareal

Bygning	Dyretype	Gulvtype	Produktionsareal Antal m ²
Stor stald	Heste	Dybstrøelse	209
Hoppestald	Heste	Dybstrøelse	57
Løsdrift 1	Heste	Dybstrøelse	82
Løsdrift 2	Heste	Dybstrøelse	98
Læskur 1	Heste	Dybstrøelse	17
Læskur 2	Heste	Dybstrøelse	17
Læskur 3	Heste	Dybstrøelse	17
Læskur 4	Heste	Dybstrøelse	17
Sum			514

Placeringen fremgår af afgørelsens figur 1

2. Husdyrbruget skal indrettes og drives i overensstemmelse med det, der er oplyst i ansøgningen med tilhørende skema i husdyrgodkendelse.dk med skema ID 203740.
3. Oplag af fast husdyrgødning skal overdækkes.
4. Affald skal bortskaffes i henhold til Hedensted Kommunes regulativer. Det er ikke tilladt at afbrænde affald (Regulativerne kan hentes fra www.hedensted.dk).

VURDERING

Dette afsnit indeholder en beskrivelse af det ansøgte projekt på Bøggallevej 68, 7171 Uldum, samt Hedensted Kommunes vurdering af projektet i forhold til fastsatte krav i husdyrbrugloven og husdyrgodkendelsesbekendtgørelsen².

² Bek 1380 af 30. november 2017 om godkendelse og tilladelse m.v. af husdyrbrug (husdyrgodkendelsesbekendtgørelsen).

Dyrehold og staldforhold

Der ansøges om udvidelse af produktionsarealet med 4 læskure. Der sker ingen ændringer i eksisterende bygninger. I skema 204562 er der redegjort for placering af produktionsareal, dette fremgår af figur 1. I tabel 1 ses det ansøgte dyrehold og gulvtypen samt det ansøgte areals størrelse.



Figur 1. Rød markering er produktionsareal, blå markering (markstak) er opbevaring af husdyrgødning.

Tabel 1. Nuværende og ansøgte produktion og produktionsareal

Bygning	Dyretype	Gulvtype	Nudrift Antal m ²	Ansøgt drift Antal m ²
Stor stald	Heste	Dybstrøelse	209	209
Hoppestald	Heste	Dybstrøelse	57	57
Løsdrift 1	Heste	Dybstrøelse	82	82
Løsdrift 2	Heste	Dybstrøelse	98	98
Læskur 1	Heste	Dybstrøelse	-	17
Læskur 2	Heste	Dybstrøelse	-	17
Læskur 3	Heste	Dybstrøelse	-	17
Læskur 4	Heste	Dybstrøelse	-	17
Sum			446	514

Staldindretning

I www.husdyrgodkendelse.dk kan der for heste alene vælges gulvtypen "Dybstrøelse", også selv om det i realiteten er fast gulv med strøelse.

De eksisterende stalde er indrettet med bokse til heste med dybstrøelse og det samlede produktionsareal er uændret i forbindelse med udvidelsen.

Hestene har mulighed for at gå ude, og til det etableres der i alt fire læskure med hver 17 m² produktionsareal (5,6 x 3,8 m) således at dyrene, der går ude, kan gå i læ her, efter behov. Der kommer ikke fast bund i læskurene, der strøs med halm eller anden strøelse for at sikre et tørt leje for dyrene. Der etableres ikke egentlig dybstrøelse i læskurene, men der kan i ansøgningsystemet ikke vælges andre gulvtyper end *dybstrøelse*.

Opbevaringskapaciteten for gødning på ejendommen

Dybstrøelsen/fast gødning lægges i markstak. Markstakken er vurderet til maksimalt at have et areal på 15 m², som er medtaget i beregningerne i skema 204562.

Dybstrøelse i markstak skal være overdækket. Markstakken må højst ligge samme sted i 12 måneder og må ikke placeres samme sted før efter 5 år.

Ved placering af markstak skal afstandskrav, der ses i tabel 2, overholdes.

Afstandskrav

Ved etablering af nye staldbygninger (læskure) og markstak, er der en række generelle afstandskrav der skal overholdes.

Tabel 2. Afstandskrav for læskure og markstak

Afstand til	Afstands- krav
Vandforsyningsanlæg, der ikke er til almen vandforsyning	25 m
Vandforsyningsanlæg til almen vandforsyning	50 m
Vandløb (herunder dræn) og søer større end 100 m ²	15 m
Offentlig vej og privat fællesvej	15 m
Levnedsmiddelvirksomhed	25 m
Beboelse på samme ejendom	15 m
Naboskel	30 m

På naboarealet matrikel 1af Bøgballe By, Ø. Snede, som grænser op til markerne, hvor på de 4 læskure skal placeres, er der registreret en markboring. Læskur 2 er i ansøgningen placeret i umiddelbar nærhed af denne markboring.

Der opføres 4 nye læskure på markerne nord for ejendommen. Det generelle afstandskrav på 30 m til skel er ikke overholdt i forbindelse med etablering af de nye læskure. Afstand til naboskel er for hvert af læskurene ca. 5 m. Ejeren af naboarealet, matrikel 1af Bøgballe By, Ø. Snede, er Bøgballe mink A/S.

Bøgballe Mink A/S, Hedevej 39, 7171 Uldum, har givet skriftelig tilsagn til, at læskurene kan placeres helt ned til 5 meter fra naboskel. Læskurene er vurderet, som erhvervsmæssigt nødvendige og skal derfor ikke have landzonetilladelse.

Dispensation

Hedensted Kommune meddeler hermed dispensation fra afstandskrav til naboskel, matr. 1af Bøgballe By, Ø. Snede, således at læskurene kan opføres 5 m fra naboskel.

Lugt

Ifølge husdyrgodkendelsesbekendtgørelsen er der ikke lugtgene fra hestehold.

I ansøgningskemaet er der for denne produktion derfor ikke beregnet en konsekvensradius, som anvendes ved høring af omkringboende. Hedensted Kommune vurderer at de to nærmeste naboer; Haurumvej 24, 7171 Uldum og Bøgballevej 66 skal orienteres om afgørelsen. Udvidelsen vurderes at være at underordnet betydning for omkringboende, hvorfor det ikke er nødvendigt med en egentlig høring.

Naturområder

De nærmeste naturområder fremgår af bilag 1. I forhold til beregning af kvælstofdeposition til omkringliggende naturområder er der lovgivningsmæssigt stillet forskellige krav til maksimal deposition på områderne. Kravene stilles i forhold til det enkelte naturområdes beskyttelsesniveau, hvor naturen inddeles i 3 kategorier af kvælstoffølsom natur³.

Det nærmeste Natura 2000 område er hhv. nr. 77 'Uldum Kær, Tørring og Ølholm Kær'⁴, der ligger ca. 3,6 km nordvest for anlægget. I Skema 204562 er der foretaget en beregning af kvælstofdeposition på området som følge af projektet. Der er beregnet at projektet vil medføre en kvælstofdeposition på 0 kg N/ha/år. Hedensted Kommune vurderer derfor at udvidelsen ikke vil medføre tilstandsændring eller øget tilførsel af næringsstoffer til området. Hedensted Kommune vurderer på samme baggrund, at der ikke er krav om at foretage en nærmere konsekvensvurdering, jf. Habitatbekendtgørelsen.

Det nærmeste naturområde, der er omfattet af beskyttelsen som kategori 2 natur i husdyrgodkendelsesbekendtgørelsen ligger 700 m sydøst for ejendommen. Området er overdrev. I Skema 204562 er der foretaget en beregning af kvælstofdepositionen på området som følge af projektet. Der er beregnet at projektet vil medføre

³ Kategori 1 er kvælstoffølsom natur samt habitatnatur beliggende indenfor Natur2000 områder. Kategori 2 er er heder, moser og overdrev over en fast defineret størrelse og kategori 3 er kvælstoffølsom natur der er beskyttet efter naturbeskyttelseslovens § 3 samt ammoniakfølsomme skove.

⁴ Udpegningsgrundlag for Natura 2000-områder kan findes her: <http://mst.dk/natur-vand/natur/natura-2000/natura-2000-omraaderne/udpegningsgrundlag/>

en kvælstofdeposition på 0 kg N/ha/år. Det lovmæssigt fastsatte krav til maksimal total kvælstofdeposition som følge af projektet, er 1 kg N pr ha. Kravet er overholdt og Hedensted Kommune vurderer derfor at udvidelsen ikke vil medføre tilstandsændring eller øget tilførsel af næringsstoffer til området.

Nærmeste beliggende naturområde omfattet kategori 3 i husdyrgodkendelsesbekendtgørelsen, er et moseområde ca. 950 m nord for ejendommen. Den beregnede merdeposition til en eng (se herunder) som ligger i samme retning, men tættere på ejendommen, er 0,0 kg N/ha/år. Derfor vurderes at kvælstofdepositionen til mosen ligeledes er 0,0 kg N/ha/år. I følge husdyrgodkendelsesbekendtgørelsen kan der stilles krav til merdeposition af ammoniak fra husdyrbruget til kategori 3-natur, dog ikke krav under 1,0 kg N pr. ha pr. år. Idet merdepositionen som følge af projektet, er under 1 kg N pr. ha pr. år, finder Hedensted Kommune, at mulige krav er overholdt og vurderer, at projektet ikke vil medføre tilstandsændring af området.

Nærmeste naturområde, beskyttet efter § 3 i Naturbeskyttelsesloven⁵, er et engområde ca. 200 m nordøst for projektet. Der er i skema 204562 beregnet en merdeposition på 0,0 kg N/ha/år til engen. Hedensted Kommune vurderer på den baggrund, at engen ikke vil blive væsentlig påvirket af ammoniakfordampningen fra den ansøgte produktion.

På baggrund af projektets placering og omfang vurderes det, at det ikke vil forringe levevilkårene for dyre- og plantearter omfattet af Habitatdirektivets bilag IV.

Landskabelig værdi

Ejendommen ligger inden for landskabsområdet 'Det Midtjyske Søhøjland'. Området er et stort og rigt varieret glaciallandskab mellem sidste istids Hovedopholdslinje og den Østjyske Israndslinje. De ældre Paleogene og Neogene (tidligere Tertiær) aflejringer ligger mange steder nær overfladen, og de påtræffes ligeledes i denne region.

Anlægget ligger uden for områder med landskabelig værdi og værdifulde kulturmiljøer. Det nærmeste kulturmiljø ligger mere end 1 km væk.

I forbindelse med ændringen af husdyrholdet på Bøgballevej 68 sker der en begrænset ændring i bygningsmassen og ændringen vurderes af Hedensted Kommune til ikke at have negativ indflydelse på det landskabelige omkring ejendommen.

Støv støj og skadedyr

Der sker ingen ændringer i eksisterende bygninger, og de 4 læskure opføres på markerne væk fra naboen. Det er Hedensted Kommunes vurdering at ændringen ikke vil medføre øget gene for de omkringboende i forhold til, støv, støj og skadedyr.

SAMLET VURDERING

Hedensted Kommune vurderer, at anlægget overholder afstandskrav i forhold til §§ 6 og 8 i Husdyrloven, på nær afstandskrav til naboskel, som der her dispenseres fra. På baggrund af afstand til naturområder, Natura2000 område, artsdata, samt afstanden til kulturmiljø m.v., har Hedensted Kommune vurderet, at ændringen af husdyrproduktionen ikke har væsentlig påvirkning på natur, landskab eller naboer. Der sker ikke påvirkning af den omkringliggende kvælstoffølsomme natur.

⁵ LBK nr. 934 af 27. juni 2017 om naturbeskyttelse.

Hedensted Kommune har foretaget en samlet vurdering af ansøgningen, projektbeskrivelsen, ansøgningsskema med beregninger samt supplerende oplysninger. Med de stillede vilkår i denne afgørelse, vurderer Hedensted Kommune, at den ansøgte udvidelse ikke vil medføre væsentlig virkning på miljøet, samt at husdyrbruget kan drives på stedet, uden at påvirke omgivelserne på en måde, som er uforenelig med hensynet til omgivelserne.

Udnyttelse af tilladelsen

Tilladelsen træder i kraft den 9. maj 2018.

Tilladelsen bortfalder, såfremt den ikke er udnyttet inden 6 år fra denne afgørelse er annonceret.

Hvis tilladelsen ikke har været helt eller delvist udnyttet i 3 på hinanden følgende år, bortfalder den del af tilladelsen, som ikke har været udnyttet i de seneste 3 år. Fravigelser, som skyldes naturlige produktionsudsving, betragtes ikke som kontinuitetsbrud.

Høring af naboer

I forbindelse med ansøgning om tilladelse efter §16b i Husdyrbrugloven kan kommunen vælge ikke at høre naboerne hvis ændringen eller udvidelsen af husdyrbruget vurderes at være af underordnet betydning for de omkringboende.

For den aktuelle tilladelse er der ikke beregnet geneafstand for lugt i forhold til omkringboende; naboer, samlet bebyggelse og byzone, da der ikke beregnes lugt for heste. Der er ikke beregnet en konsekvensradius, hvor der inden for denne vil kunne observere lugtgene.

Praksis er at omkringboende inden for konsekvensradius høres i forbindelse med en tilladelse eller godkendelse. Hedensted Kommune vurderer at de to nærmeste naboer Haurumvej 24, 7171 Uldum og Bøgballevej 66 skal orienteres om afgørelsen. Udvidelsen vurderes at være af underordnet betydning for omkringboende, hvorfor det ikke er nødvendigt med en egentlig høring.

Klagevejledning

Der kan klages over afgørelsen til Miljø- og Fødevarerklagenævnet af:

- Ansøgeren,
- Sundhedsstyrelsen Embedslægeinstitutionen Nord // Styrelsen for Patientsikkerhed, Tilsyn og Rådgivning Nord
- Enhver med en individuel, væsentlig interesse i afgørelsen,
- Klageberettigede foreninger og organisationer.

Afgørelsen vil blive offentlig bekendtgjort på www.dma.mst.dk samt Hedensted Kommunes hjemmeside den 9. maj 2018.

Klagefristen er fire uger efter datoen for offentliggørelse. Klagefristen regnes for overholdt, når klager har godkendt og betalt gebyr/bestilt en faktura i Klageportalen senest kl. 23.59 på den dag, hvor klagefristen udløber.

Klagefristen udløber den 6. juni 2018.

Hvis du ønsker at klage over denne afgørelse, kan du klage til Miljø- og Fødevarerklagenævnet.

Du klager via Klageportalen, som du finder via www.nmkn.dk, www.borger.dk eller www.virk.dk. Du logger på Klageportalen med NEM-ID. En klage er indgivet, når den er tilgængelig for Hedensted Kommune via Klageportalen. Når du klager, skal du betale et gebyr på 900,- kr. for borgere og 1.800,- kr. for virksomheder, organisationer og offentlige myndigheder.

I Klageportalen sendes din klage automatisk først til Hedensted Kommune. Hvis Hedensted Kommune fastholder afgørelsen, sender Hedensted Kommune klagen videre til behandling i nævnet via Klageportalen. Du får besked om videresendelsen.

Miljø- og Fødevarerklagenævnet afviser din klage, hvis du sender den uden om Klageportalen, medmindre du forinden er blevet fritaget for brug af Klageportalen. Hvis du ønsker at blive fritaget for at bruge Klageportalen, skal du sende en begrundet anmodning til Hedensted Kommune. Hedensted Kommune videresender herefter din anmodning til nævnet, som træffer afgørelse om, hvorvidt du kan fritages. Se betingelserne for at blive fritaget på www.nmkn.dk.

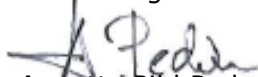
Hvis afgørelsen ønskes prøvet ved en domstol, skal sagen være anlagt inden 6 måneder efter, at afgørelsen er meddelt, i henhold til § 90 i Husdyrgodkendelsesloven. Fristen regnes fra annonceringsdatoen.

I øvrigt

Der gøres opmærksom på, at ansøger selv har ansvar for at indhente nødvendige tilladelser/godkendelser efter anden lovgivning. Ved etablering af nye bygninger høres Vejle Museum for en vurdering.

Hvis der er tvivl om forhold i denne tilladelse, er du velkommen til at kontakte undertegnede.

Med venlig hilsen



Annette Pihl Pedersen

Miljømedarbejder

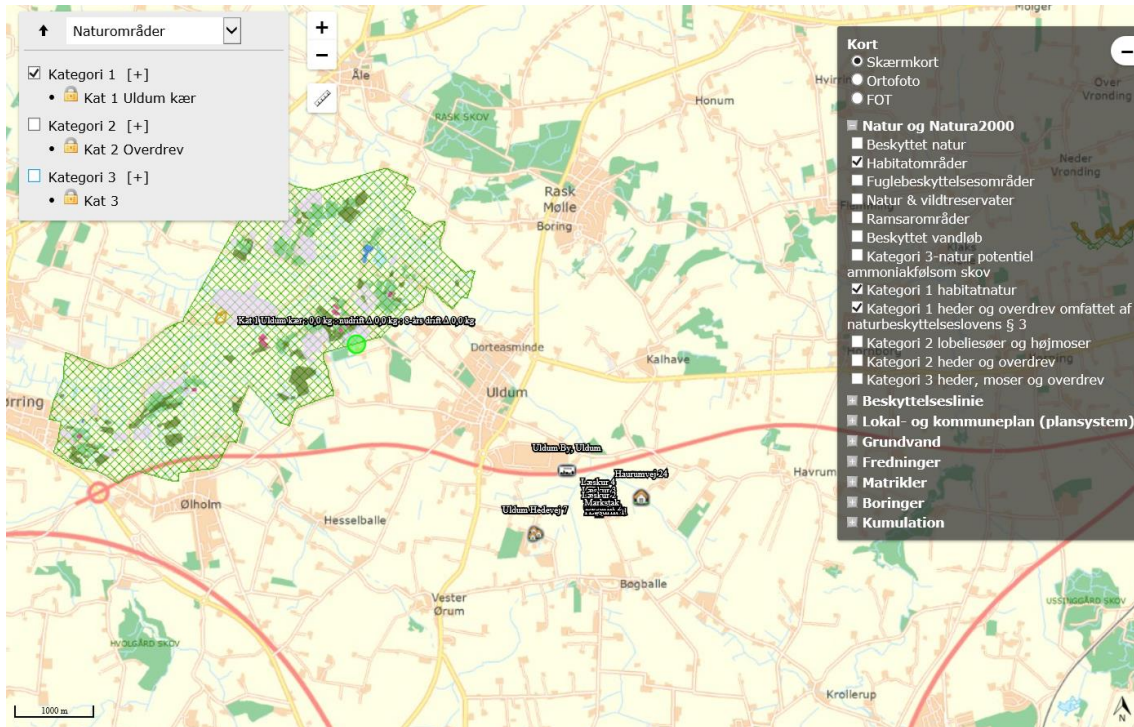
Kopimodtagere:

Danmarks Naturfredningsforening
Det Økologiske Råd
Dansk Ornitologisk Forening
Styrelsen for patientsikkerhed
Danmarks Fiskeriforening
Ferskvandsfiskeriforeningen for Danmark
Danmarks Sportsfiskerforbund
Vejle Museum

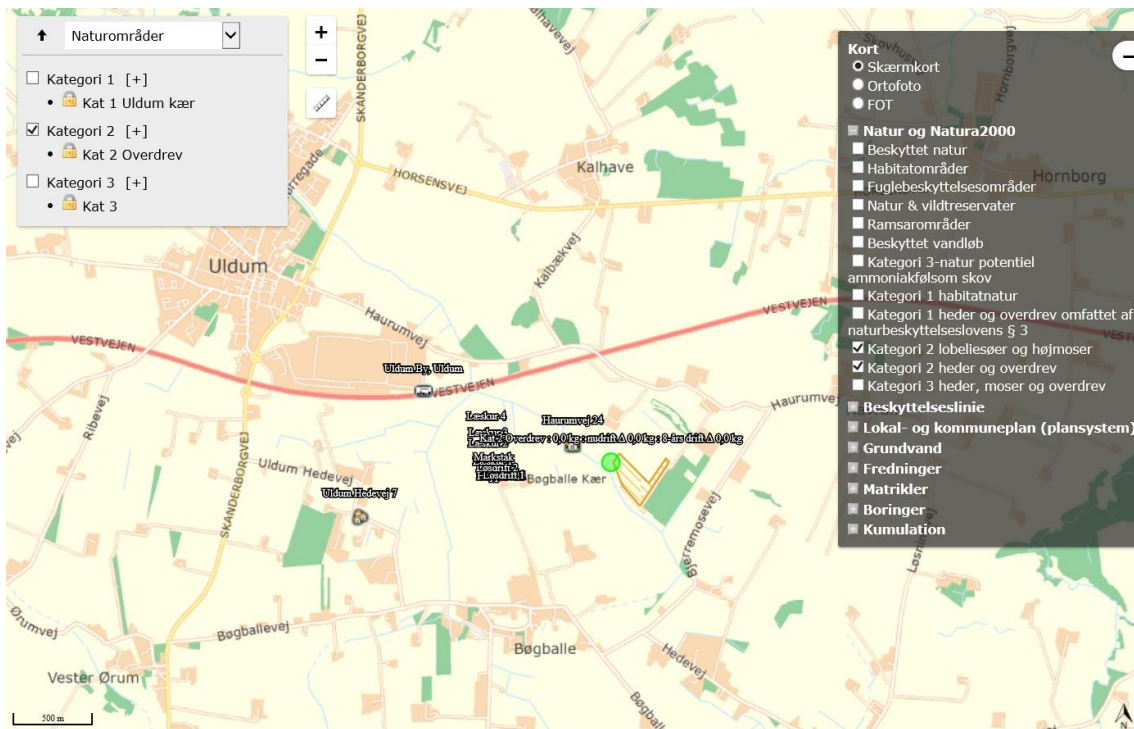


Bilag 1: Nærliggende natur

Kategori 1 natur



Kategori 2 natur



Kategori 3 natur og ammoniakfølsomme skove

