

Jon Kyndesen
Brædstrupvej 20
7160 TørringAnnette Pihl Pedersen
Direkte nr.: 7975 5678
Annette.P.Pedersen@Hedensted.dkLok.id.: 627-L01-000182
Sagsnr.: 09.17.21-P19-2-18

Dato: 20. juni 2019

Tilladelse til udvidelse af husdyrbrug på Brædstrupvej 20, 7160 Tørring.

Hedensted Kommune har d. 30. november 2018 modtaget en ansøgning fra husdyrbruget på Brædstrupvej 20, 7160 Tørring.

Ansøgningen vedrører udvidelse og ændring af besætningen, og i den forbindelse søges om, at tage eksisterende maskinhus i brug til stald på Brædstrupvej 20, 7160 Tørring. Besætningen ønskes udvidet og ændret, så den omfatter slagtekalve (40 kg.- 500 kg). Eksisterende ældre stald (bindestald og spaltebokse) udfases. Maskinhus vil blive ombygget med åben overdækket kip og dybstrøelseskumme, der hvor dyrene skal gå.

Placering af eksisterende stalde og bygninger fremgår af situationsplan i bilag 1.

Ansøgningen er indsendt via www.husdyrgodkendelse.dk med skema 205540, og er en ansøgning efter Husdyrbruglovens §16b¹. Ansøgningen vedrører udnyttelse af eksisterende maskinhus til ny stald og ændring i besætning på Brædstrupvej 20, Tørring.

Hedensted Kommune har den 4. februar 2016, efter anmeldelse af Skift af dyretype, tilladt et dyrehold på:

32 malkekøer,
11 småkalve (0-6 mdr.),
43 kvier (6-25 mdr.),
52 ungtyre (160-500 kg) samt
10 ammekøer,
I alt svarer det til 92,3 DE².

Der har været husdyr på ejendommen for 8 år siden. Der har ikke tidligere været tilladt dyrehold i maskinhuset.

Med de regler der er trådt i kraft for ansøgninger indsendt fra og med den 1. august 2017 gælder det, at det fremover ikke er antal dyr der reguleres af en godkendelse eller tilladelse til husdyrbrug, men størrelsen af produktionsarealet, hvor dyrene opholder sig.

¹ Husdyrgodkendelsesloven LBK nr. 520 af 1. maj 2019 Bekendtgørelse af lov om husdyrbrug og anvendelse af gødning m.v. (Husdyrbrugloven).

² Dyreenhedsbegrebet er ophørt for nye bedrifter/udvidelser. For allerede godkendte bedrifter benyttes beregningen i Bekendtgørelse nr. 1324 af 15. november 2016 om erhvervsmæssigt dyrehold, husdyrgødning, ensilage m.v. (Husdyrgødningsbekendtgørelsen).

AFGØRELSE

Med denne tilladelse kan husdyrholdet ændres således, at der fremover opstales kvæg på dybstrøelse i eksisterende maskinhus. Der vil fremover i alt være et samlet produktionsareal på 585 m². Maskinhuset er i alt på 870 m².

Det samlede produktionsareal er over 100 m², og der er fra anlægget en ammoniakfordampning, der er mindre end 750 kg NH₃-N.

I det eksisterende maskinhus etableres dybstrøelse, og der må opstales alle former for kvæg, i henhold til de til enhver tid gældende regler om dyrevelfærd, på 585 m², placeret som angivet i skitsen i bilag 1 og bilag 2.

Afgørelsen er truffet i henhold til Husdyrbruglovens §16 b, dog skal der ikke stilles vilkår af hensyn til BAT jævnfør §27 stk. 2 i Husdyrbrugloven.

Husdyrbruget skal til enhver tid leve op til gældende regler i love og bekendtgørelser for erhvervsmæssigt dyrehold.

Ved væsentlig udvidelse eller ændring af forudsætningerne for afgørelsen, skal det anmeldes til Hedensted Kommune, som afgør om ændringen kræver en ny tilladelse eller godkendelse.

Tilladelsen meddeles på følgende vilkår:

Vilkår

1. I det eksisterende maskinhus må der etableres 585 m² dybstrøelsesareal til kvæg, som det ses af skitsen i bilag 1.
2. Husdyrbruget skal indrettes og drives i overensstemmelse med det, der er oplyst i ansøgningen med tilhørende skema i husdyrgodkendelse.dk med skema ID 205540.
3. Husdyrbruget skal til enhver tid leve op til gældende regler i love og bekendtgørelser for erhvervsmæssigt dyrehold.
4. Affald skal bortskaffes i henhold til Hedensted Kommunes regulativer. Det er ikke tilladt at afbrænde affald (Regulativerne kan ses på www.hedensted.dk).
5. Ved ophør med husdyrproduktion, skal der udføres foranstaltninger for at begrænse forurening:
 - Alle anlæg skal tømmes og rengøres for husdyrgødning, der bortskaffes efter gældende regler.
 - Restkemikalier, olieaffald, medicinaffald m.v. skal bortskaffes i henhold til affaldsregulativerne.

VURDERING

Dette afsnit indeholder en beskrivelse af det ansøgte projekt på Brædstrupvej 20, 7160 Tørring samt Hedensted Kommunes vurdering af projektet i forhold til fastsatte krav i Husdyrbrugloven og Husdyrgodkendelsesbekendtgørelsen.

Dyrehold og staldforhold

På ejendommen Brædstrupvej 20, 7160 Tørring, er der søgt om udvidelse og ændring af besætningen, og i den forbindelse søgt om, at tage eksisterende maskinhus i brug som stald.

Der er i dag en gammel bindestald og stald med bokse på spaltegulv, som tages ud af drift ved denne ændring. Alle bygninger ligger samlet og udvidelsen/ændringen af besætningen sker indenfor eksisterende rammer.

Maskinhus/lade indrettes med dybstrøelsesbokse, alle med fast bund og kummer til dybstrøelse. Der er ikke afløb fra dybstrøelsen, der etableres pumpeump.

Maskinhuset indrettes som angivet på skitsen i bilag 2. Bygningen indrettes med ca. 3 m. gang på langs af bygningen cirka midt i. Øst for gangen etableres stier/bokse i hele området. Vest for gangen etableres et areal på et areal på 190 m² midt for facaden. Gang areal og areal ved porte og døre indgår ikke i produktionsareal. Produktionsareal er defineret som det areal hvor dyrene opholder sig og har mulighed for at afsætte gødning.

Der etableres naturlig ventilation i maskinhuset.

Besætningen ønskes udvidet og ændret så den kommer til at omfatte slagtekalve (0 mdr.- slagtning). I ansøgningssskema 205540 er søgt om alle kvæg på dybstrøelse for at gøre mulighederne for produktion fleksibel.

I skema 205540 er der redegjort for placering af produktionsareal, dette fremgår af bilag 1. I tabel 1 ses det ansøgte dyrehold og gulvtypen samt det ansøgte areals størrelse.

Tabel 1. Nuværende og ansøgte produktion og produktionsareal

Bygning	Dyretype	Gulvtype	Nudrift Antal m ²	Ansøgt drift Antal m ²
Maskinhus	Flexgruppe: Alle kvæg	dybstrøelse	0	585
Stald 1	Flexgruppe: Alle kvæg	Dybstrøelse*	108	0
Stald 2	Flexgruppe: Alle kvæg	Dybstrøelse	403	0
Sum			511	585

* I nudrift er der dybstrøelse, i driften for 8 år siden er der 91 m² bindestald med grebning.

Med dyretypen Flexgruppe: alle kvæg, dybstrøelse giver det mulighed for at have hhv. malkekøer, kvier, stude, ammekøer, slagtekalve og kalve på arealet, under forudsætning af, at dyrevelfærdsregler vedrørende pladskrav er overholdt.

Opbevaringskapaciteten for gødning på ejendommen

På ejendommen er der en møddingsplads på 315 m². Der er opført med mur på 3 ½ side. Dybstrøelse lægges på møddingspladsen, eller hvis det er sæson, køres direkte ud.

Dertil er også en eksisterende gyllebeholder på 427 m³, som bruges til opsamling af overfladevand fra møddingsplads.

Spildevand

Der er intet sanitært spildevand fra driftsbygninger. Spildevand (fra vask af skåle og mælkefodervogn) og procesvand ledes via afløb til gyllebeholder. Overfladevand fra møddingsplads bliver opsamlet og pumpes til gyllebeholder.

Fodring og strøelse

Der fodres med mælkeerstatning til de mindste kalve. Når de bliver større, fodres med wrap/hø, grovfoder og kraftfoder. Kraftfoder opbevares i gastæt silo, som er placeret ved siden af stalden. Halm anvendes til strøelse. Dette er opsat i markstakke og placeret på nærliggende arealer.

Afstandskrav

Ved etablering af nye staldbygninger og inddragelse af eksisterende bygninger til opstaldning af dyr, er der en række generelle afstandskrav, der skal overholdes.

Tabel 2. Generelle afstandskrav

Afstand til	Afstandskrav	Faktisk afstand*
Vandforsyningsanlæg, der ikke er til almen vandforsyning	25 m	263 m
Vandforsyningsanlæg til almen vandforsyning	50 m	1500 m
Vandløb (herunder dræn) og søer større end 100 m ²	15 m	85 m
Offentlig vej og privat fællesvej	15 m	340 m
Levnedsmiddelvirkosomhed	25	>25 m
Beboelse på samme ejendom	15 m	17 m
Naboskel	30 m	32 m

*målt på digitalt kort.

Det eksisterende maskinhus overholder afstandskravene.

Lugt

I forbindelse med udvidelsen er der i ansøgningsskema 205540 beregnet lugtgeneafstand til omkringboende.

Tabel 3. Samlet resultat af lugtberegning

Bebyggelse	Model	Ukorrigeret geneafstand	Korrigeret geneafstand	Vægtet gennemsnitsafstand	Genekriterie overholdt
Sønderkærvej 6	FMK	42,6 m	42,6 m	205,7 m	Ja
Samlet bebyggelse Brædstrupvej 27	FMK	75,7 m	75,7 m	1404 m	Ja
Samlet bebyggelse Sønderkærvej 4	FMK	75,7 m	75,7 m	556,6 m	Ja
Byzone Tørring By	FMK	134,7 m	134,7 m	3237 m	Ja

Der er et lokalplanlagt område med lokalplan 1084. Området har samme lugtgeneafstandskriterie, som samlet bebyggelse. Hedensted Kommune har indsat punktet i Skema ID 205540, som samlet bebyggelse ved Sønderkærvej 4.

Afstanden til omkringboende er overholdt i forhold til lugtgene.

I skema 205540 er der beregnet en konsekvenszone på 144 m. Inden for den beregnede konsekvenszone kan der forekomme lugt fra produktionen. Der er ingen omkringboende inden for konsekvenszonen.

Naturområder

De nærmeste naturområder fremgår af bilag 3. I forhold til beregning af kvælstofdeposition til omkringliggende naturområder er der lovgivningsmæssigt stillet forskellige krav til maksimal deposition på områderne. Kravene stilles i forhold til det enkelte naturområdes beskyttelsesniveau, hvor naturen inddeles i 3 kategorier af kvælstoffølsom natur³.

Det nærmeste Natura 2000 område er nr. 77 'Uldum Kær, Tørring og Ølholm Kær', der ligger ca. 900 m sydøst for anlægget. I Skema 205540 er der foretaget en beregning af kvælstofdeposition på området som følge af projektet. Der er beregnet, at projektet ikke vil medføre en kvælstofdeposition på området (0 kg N/ha/år). Lovmæssigt krav til maksimal total kvælstofdeposition som følge af projektet er 0,2 kg N pr ha. Kravet er overholdt og Hedensted Kommune vurderer på den baggrund, at udvidelsen ikke vil medføre tilstandsændring eller øget tilførsel af næringsstoffer til området. Hedensted Kommune vurderer på samme baggrund, at der ikke er krav om at foretage en nærmere konsekvensvurdering, jf. Habitatbekendtgørelsen.

I forhold til projektets placering og omfang vurderes det, at det ikke vil forringe levevilkårene for dyre- og plantearter omfattet af Habitatdirektivets bilag IV.

De to nærmeste naturområder, der er omfattet af beskyttelsen som kategori 2 natur i Husdyrgodkendelsesbekendtgørelsen, dvs. større heder og overdrev, ligger 1,9 km hhv. syd og nordvest for ejendommen, og er begge overdrev. I Skema 205540 er der foretaget en beregning af kvælstofdeposition på områderne som følge af projektet. Der er beregnet at projektet ikke vil medføre en kvælstofdeposition på området (0 kg N/ha/år). Det lovmæssigt fastsatte krav til maksimal total kvælstofdeposition som følge af projektet er 1 kg N pr ha. Kravet er overholdt og Hedensted Kommune vurderer derfor at udvidelsen ikke vil medføre tilstandsændring eller øget tilførsel af næringsstoffer til området.

Nærmeste beliggende naturområder omfattet af kategori 3 i husdyrgodkendelsesbekendtgørelsen, er et moseområde ca. 775 m nordvest for ejendommen. Det er beregnet, at projektet ikke vil medføre en øget kvælstofdeposition på området (0 kg N/ha/år). I følge Husdyrgodkendelsesbekendtgørelsen kan der stilles krav til merdeposition af ammoniak fra husdyrbruget til kategori 3-natur, dog ikke krav under 1,0 kg N pr. ha pr. år. Idet merdepositionen som følge af projektet, er under 1 kg N pr. ha pr. år, finder Hedensted Kommune, at mulige krav er overholdt og vurderer, at projektet ikke vil medføre tilstandsændring af området.

Naturområder som fx enge, er beskyttet mod tilstandsændringer efter § 3 i Naturbeskyttelsesloven⁴, men er ikke omfattet af en naturkategori i Husdyrgodkendelsesbekendtgørelsen. Der er to enge beliggende ca. 250 meter sydvest for ejendommen og ca. 400 meter øst for ejendommen. Der er beregnet en merdeposition til de to enge på 0,1 kg N pr. ha pr. år. Hedensted Kommune vurderer, på baggrund af den

³ Kategori 1 er kvælstoffølsom natur samt habitatnatur beliggende indenfor Natur2000 områder. Kategori 2 er er heder, moser og overdrev over en fast defineret størrelse og kategori 3 er kvælstoffølsom natur der er beskyttet efter naturbeskyttelseslovens § 3 samt ammoniakfølsomme skove.

⁴ LBK nr. 240 af 13. marts 2019 om naturbeskyttelse.

beregnete merdeposition af kvælstof, at engene ikke vil blive væsentlig påvirket af ammoniakfordampningen fra den ansøgte produktion.

Landskabelig værdi

I forbindelse med ændringen og udvidelse af husdyrholdet på Brædstrupvej 20 sker der ingen ændring i bygningsmassen, og ændringen i dyreholdet vurderes af Hedensted Kommune til ikke at have negativ indflydelse på det landskabelige omkring ejendommen.

Affald

Dagrenovation afhændes via kommunal ordning.

Maskinstationen forestår sprøjtning af markarealer, og der opbevares normalt ikke kemikalier på ejendommen.

Affald som plast, bindegarn osv. fra wrap/halm/hø, opsamles og bortskaffes efter gældende regulativer. På ejendommen er containere som tømmes efter behov.

Affald fra dyrlæge (medicinrester og emballage), tages med retur af dyrlægen.

Døde dyr placeres for enden stalden og afhentes af DAKA.

Bortskaffelse af olie- og kemikalieaffald og øvrigt affald sker i overensstemmelse med Kommunes til enhver tid gældende regulativer. Det tilstræbes at opbevare og bortskaffe affald så det sikrer mindst mulig belastning af miljøet. Opbevaringen sker således, at der ikke kan ske forurening af det omgivende miljø herunder jord, overfladevand og grundvand.

Vurdering

Hedensted Kommune vurderer, at kvægproduktionens håndtering af affald samt opbevaring af olie og kemikalier overholder lovgivningens krav, og Hedensted Kommunes erhvervsaffaldsregulativ mht. håndtering og opbevaring, hvormed der ikke er risiko for væsentlig påvirkning af miljøet.

Transportveje

Der benyttes indkørsel fra Brædstrupvej, denne deler sig op ved bygninger, hvor en går til gårdsplads og en bag om have og videre om til maskinhus. Denne vej vil primært blive benyttet som driftsvej af udefra kommende, særligt til de større transportere (afhentning af kalve). Dog benyttes anden vej også til driftsmæssig transport.

Støv, støj, lys og skadedyr

I forbindelse med håndtering af foder og halm, og i særlige tilfælde fra trafik til og omkring husdyrbruget, kan der forekomme støv.

Maskiner og dyr på bedriften kan give anledning til støj. Støj forekommer i det daglige ved rutiner som fodring, strøning, ved håndtering af gødning og dyr, samt den almindelige drift med til og fra kørsel fra ejendommen. Der strøs dagligt, og her anvendes en minilæsser og håndkraft.

Der anvendes maskiner til udmugning. Halm til den daglige strøning køres ind efter behov.

Støj og støv kan også forekomme ved indblæsning af foder i silo.

Støjen forventes ikke at overstige gældende grænseværdier for støjgene. Støj ændres som følge af ændringer og forøgelse i besætningen, bl.a. med hensyn til gød-

ningshåndtering, fodring/strøning og den daglig håndtering mm. Støjen forventes ikke at blive til gene for naboer, jf. afstand til naboer (der er ca 200 m til nærmeste nabobeboelse).

Omkring anlægget er der levende hegn med træer og buske, som afskærmer på en naturlig måde, så gener ved støj dæmpes.

Der er ingen udendørslys på bygninger. Lys i stalden tændes i dagstimer ved behov, evt. i forbindelse med fodring og håndtering af dyr.

Der foretages som minimum skadedyrsforebyggelse og bekæmpelse efter statens og kommunens retningslinjer.

Der forventes ikke en væsentlig opformering af fluer, da der ved udvidelsen vil være fokus på at begrænse opformering, bl.a. ved at holde rent omkring anlægget og fjernelse af foderrester osv.

Fast gødning på møddingspladsen overdækkes jævnfør gældende regler.

Vurdering

Ændringen af husdyrholdet sker i eksisterende bygninger. Det er Hedensted Kommunes vurdering at ændringen ikke vil medføre væsentlige øgede gene for de omkringboende i forhold til, støv, støj, lys og skadedyr.

Det vurderes, at der ikke vil være problemer med støv, støj, lugt, lys, skadedyr eller andet.

Ressourceforbrug

Vandforbrug

Ejendommen forsynes med vand fra offentligt vandværk (Aale vandværk). Der anvendes vand til bl.a. drikkevandsforsyning, samt til rengøring af inventar (skåle til kalve) og maskiner.

Det totale vandforbrug ses nedenfor.

Tabel 4. Vandforbrug

Vandforbrug	Nudrift	Ansøgt drift
Årligt forbrug af drikkevand inkl. vandspild	970 m ³	1800 m ³
Årligt forbrug af vaskevand til vask af inventar og maskiner	15 m ³	25 m ³

Energiforbrug

Husdyrbrugets energiforbrug består primært af el til lys og foderhåndtering (blanding af mælkeerstatning), samt brændstof til maskiner, som anvendes ved bl.a. ud-mugning og indkøring af halm.

Tabel 5. Energiforbrug

Energikilder	Energi forbrug nuværende drift	Forventet energiforbrug i ansøgt drift
Årligt strømforbrug	3100 kWh	4700 kWh
Årligt forbrug af diesellole	3500 l	5000 l

Brændstof forbruget vil stige lidt.

Dieselolie opbevares i godkendt tank placeret i stalden på fast bund.

Vurdering

Det er Hedensted Kommunes vurdering, at det ikke er nødvendigt at stille vilkår om at reducere energi- og vandforbrug yderligere.

Egenkontrol

I ansøgningen er det oplyst, at bedriften gennemgås dagligt, og der holdes opsyn med dyrene, inventar, anlæg og materiel. Der planlægges ligeledes ugentligt, mht. foderoptimering og afhentning af slagtedyr eller levering af nye kalve.

Maskinparken holdes med service, og reparationer evt. udskiftninger efter behov.

Dybstrøelse lægges på møddingsplads eller, hvis det er sæson, køres direkte ud.

Der laves hvert år mark- og gødningsplan.

I bedriftens driftsregnskab registreres forbrug af vand, energi, indkøbt foder, korn og halm mm.

Der praktiseres generelt godt landmandskab, hvor der tages hensyn til naboer og omkringboende.

Vurdering

Hedensted Kommune vurderer, at der ikke er behov for at stille yderligere krav til egenkontrol. Vurderingen er baseret på oplysningerne i ansøgningen, produktionens størrelse, og de stillede vilkår til driften.

SAMLET VURDERING

Hedensted Kommune vurderer, at anlægget overholder afstandskrav i forhold til §§ 6 og 8 i Husdyrloven. På baggrund af afstand til naturområder, Natura2000 område, artsdata, samt sårbarheden af kulturmiljø m.v., har Hedensted Kommune vurderet, at ændringen/udvidelsen af husdyrproduktionen ikke har væsentlig påvirkning på natur, landskab eller naboer. Der sker ikke påvirkning af den omkringliggende kvælstoffølsomme natur.

Hedensted Kommune har foretaget en samlet vurdering af ansøgningen, projektbeskrivelsen, ansøgningskema 205540 med beregninger samt supplerende oplysninger. Med de stillede vilkår i denne afgørelse, vurderer Hedensted Kommune, at den ansøgte udvidelse ikke vil medføre væsentlig virkning på miljøet, samt at husdyrbruget kan drives på stedet, uden at påvirke omgivelserne på en måde, som er uforenelig med hensynet til omgivelserne.

HØRING AF NABOER

I forbindelse med ansøgning om tilladelse efter §16b i Husdyrbrugloven kan kommunen vælge ikke at høre naboerne hvis ændringen eller udvidelsen af husdyrbruget vurderes at være af underordnet betydning for de omkringboende.

For den aktuelle tilladelse er der beregnet geneafstand for lugt i forhold til omkringboende; naboer, samlet bebyggelse og byzone, og geneafstanden er overholdt med stor margin. Der er beregnet en konsekvensradius, hvor der inden for denne vil kunne observere lugtgene.

Praksis er at omkringboende inden for denne konsekvensradius høres i forbindelse med en tilladelse eller godkendelse. Der er ingen omkringboende inden for den beregnede konsekvensradius og Hedensted Kommune vurderer på den baggrund, at

ændringen og udvidelsen af husdyrholdet på Brædstrupvej 20 er af underordnet betydning for de omkringboende.

Praksis er også, at matrikulære naboer høres i forbindelse med en miljøtilladelse eller –godkendelse. Hedensted Kommune har imidlertid vurderet, at ændringen er af underordnet karakter også for de matrikulære naboer, da ændringen er af bagatelagtig karakter og der opføres ikke yderligere bygninger,

KLAGEVEJLEDNING

Der kan klages over afgørelsen til Miljø- og Fødevarerklagenævnet af:

- Ansøgeren
- Styrelsen for Patientsikkerhed, Tilsyn og Rådgivning Nord
- Enhver med en individuel, væsentlig interesse i afgørelsen
- Klageberettigede foreninger og organisationer

Afgørelser vil blive offentlig bekendtgjort på www.hedensted.dk og på DigitalMiljøadministration, dma.mst.dk den 20. juni 2019. Klagefristen er fire uger efter datoen for offentliggørelse. Klagefristen regnes for overholdt, når klager har godkendt og betalt gebyr/bestilt en faktura i Klageportalen senest kl. 23.59 på den dag, hvor klagefristen udløber.

Klagefristen udløber den 18. juli 2019.

Hvis du ønsker at klage over denne afgørelse, kan du klage til Miljø- og Fødevarerklagenævnet.

Du klager via Klageportalen, som du finder via www.naevneneshus.dk eller www.borger.dk eller www.virk.dk. Du logger på Klageportalen med NEM-ID. En klage er indgivet, når den er tilgængelig for Hedensted Kommune via Klageportalen. Når du klager, skal du betale et gebyr på 900,- kr. for borgere og 1.800,- kr. for virksomheder, organisationer og offentlige myndigheder.

I Klageportalen sendes din klage automatisk først til Hedensted Kommune. Hvis Hedensted Kommune fastholder afgørelsen, sender Hedensted Kommune klagen videre til behandling i nævnet via Klageportalen. Du får besked om videresendelsen.

Miljø- og Fødevarerklagenævnet afviser din klage, hvis du sender den uden om Klageportalen, medmindre du forinden er blevet fritaget for brug af Klageportalen. Hvis du ønsker at blive fritaget for at bruge Klageportalen, skal du sende en begrundet anmodning til Hedensted Kommune. Hedensted Kommune videresender din anmodning til nævnet, som herefter beslutter om, du kan fritages. Se betingelserne for at blive fritaget på www.naevneneshus.dk.

Hvis afgørelsen ønskes prøvet ved en domstol, skal sagen være anlagt inden 6 måneder efter, at afgørelsen er meddelt⁵. Fristen regnes fra offentliggørelsesdatoen.

ØVRIGE FORHOLD

Udnyttelse af tilladelsen

Tilladelsen træder i kraft den 20. juni 2019.

⁵ Jf. § 90 i Husdyrbrugloven



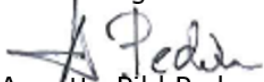
Tilladelsen bortfalder, såfremt den ikke er udnyttet inden 6 år fra denne afgørelse er annonceret.

Hvis tilladelsen ikke har været helt eller delvist udnyttet i 3 på hinanden følgende år, bortfalder den del af tilladelsen, som ikke har været udnyttet i de seneste 3 år. Fravigelser, som skyldes naturlige produktionsudsving, betragtes ikke som kontinuitetsbrud.

Der gøres opmærksom på, at ansøger selv har ansvar for at indhente nødvendige tilladelser/godkendelser efter anden lovgivning. Ved etablering af nye bygninger høres Vejle Museum for en vurdering.

Hvis der er tvivl om forhold i denne tilladelse, er du velkommen til at kontakte undertegnede.

Med venlig hilsen




Annette Pihl Pedersen
Miljømedarbejder

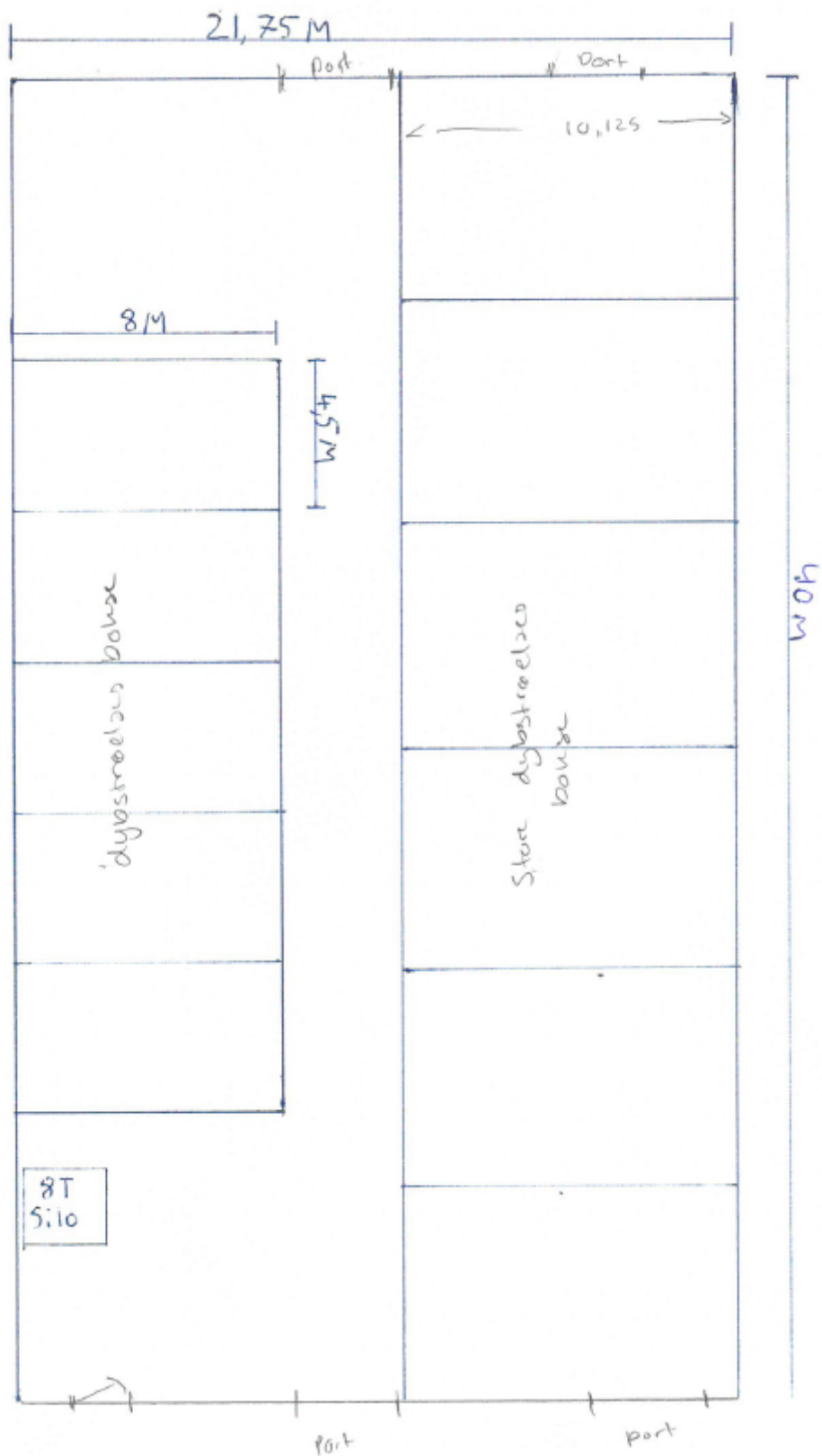
Kopimodtagere:

Danmarks Naturfredningsforening
Det Økologiske Råd
Dansk Ornitologisk Forening
Styrelsen for patientsikkerhed
Danmarks Fiskeriforening
Ferskvandsfiskeriforeningen for Danmark
Danmarks Sportsfiskerforbund
Vejle Museerne



Bilag 1: Situationsplan Brædstrupvej 20, 7160 Tørring





Bilag 2 Indretning af maskinhus

Bilag 3: Nærliggende natur

Kategori 1 natur

Fuld skærm

Kort

Liste- og resultatvisning

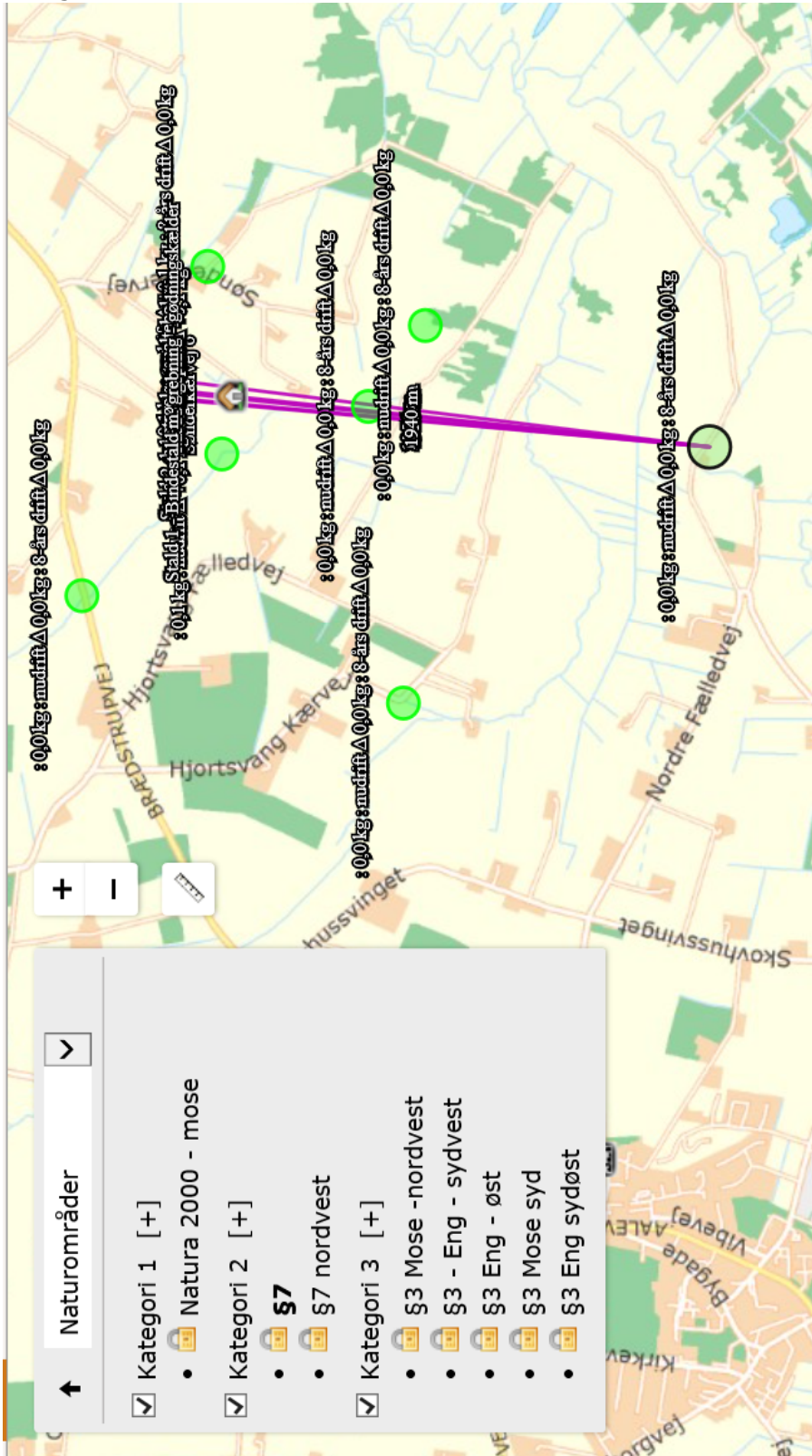
Naturrområder

- Kategori 1 [+]
- **Natura 2000 - mose**
- Kategori 2 [+]
- \$7 nordvest
- Kategori 3 [+]
- \$3 Mose -nordvest
- \$3 - Eng - sydvest
- \$3 Eng - øst
- \$3 Mose syd
- \$3 Eng sydøst

Kort

- Skærmbort
- Ortofot
- FOT
- Blankt
- Natur og Natura2000**
- Beskyttet natur
- Habitatområder
- Fuglebeskyttelsesområder
- Natur & vildtreservater
- Ramsarområder
- Beskyttet vandløb
- Kategori 3-natur, potentiel ammoniakfølsom skov
- Kategori 1. habitatnatur
- Kategori 1. heder og overdrev omfattet af naturbeskyttelseslovens § 3
- Kategori 2. lobelisesøer og højmøser
- Kategori 2. heder og overdrev
- Kategori 3. heder, møser og overdrev
- Beskyttelseslinie
- Lokal- og kommuneplan (plansystem)
- Zonekort
- Lokalplan (forslag)

Kategori 2 natur



Kategori 3 natur og ammoniakfølsomme skove

