



Tillæg til § 16b Miljøtilladelse

*Mørkevej 1
8410 Rønde*

Maj 2026

Tillæg til §16b miljøtilladelse til blandet dyrehold

i henhold til Lov om husdyrbrug og anvendelse af gødning m.v., nr. 1572 af 20/12/2006, med senere ændringer.

Myndighed:	Syddjurs Kommune
Afdeling:	Natur og Miljø
Virksomhedens navn:	Kjærgaard Landbrug
Virksomhedens ejer:	Jan Kjærgaard
Virksomhedens adresse:	Mørkevej 1, 8410 Rønde
CVR nr.:	21714534
CHR nr.:	28946
Ejendomsnummer:	100005671
Type af husdyrbrug:	Denne miljøtilladelse er meddelt efter § 16b
Matrikelnr.:	16ac, Thorsager By, Thorsager m.fl
Ansøger:	Ejer
Konsulent:	Christian Bach Knudsen, Velas I/S

06.05.2026

Sagsnr.
26/1633

Kontaktperson
Sidsel Sode

Lundbergsvej 2
8400 Ebeltoft

Telefon 87 53 65 00

Landbrug@syddjurs.dk
www.syddjurs.dk

**Syddjurs Kommune
Natur og Miljø**

Sidsel Sode

Sidsel Sode
Biolog

T. Marie Rama Tamberg

f. Marie Rama Tamberg
Agronom

Klagefrist udløber
den 03.06. 2026

Søgsmålsfristen udløber
den 06.11. 2026

INDHOLDSFORTEGNELSE

VILKÅRSOVERSIGT	3
SYDDJURS KOMMUNES AFGØRELSE	4
MILJØTEKNISK REDEGØRELSE OG VURDERING	7
Oplysninger om husdyrbruget og det ansøgte	7
Indretning og drift	7
Håndtering og opbevaring af husdyrgødning	8
Anlægsarbejder, bygningsmæssige ændringer mv.	9
Beliggenhed i forhold til omgivelserne	10
Husdyrbrugets ammoniakemission	13
Ammoniakdeposition til naturområder	13
Husdyrbrugets lugtemission	19
Øvrige emissioner og genepåvirkninger	20
<i>Lys, støv, støj, transport, fluer og skadedyr</i>	
<i>ind- og udkørselsforhold, rystelser</i>	
Affaldsproduktion og brugen af naturressourcer	21
Jord, grundvand og overfladevand	21
Husdyrbrugets valg af BAT – reduktion af NH ₃	22
Grænseoverskridende virkninger	22
SYDDJURS KOMMUNES SAMLEDE VURDERING	23
HØRING OG OFFENTLIGGØRELSE	23
KLAGEVEJLEDNING	23
LOVGRUNDLAG	25
BILAG	26

Bilagsoversigt

Bilag 1: Parter og andre høringsberettigede

Bilag 2: Situationsplan

Bilag 3: Udpegningsgrundlag for nærmeste Natura 2000-område

VILKÅRSOVERSIGT

Generelle vilkår

1. Tillægget omfatter samtlige husdyrbrugsmæssige aktiviteter på ejendommen på Mørkevej 1, 8410 Rønde.
2. Husdyrbruget skal indrettes og drives i overensstemmelse med de oplysninger, der fremgår af ansøgningsmaterialet skema nummer 254776 version 4 og med de vilkår der fremgår af tillægget.
3. Et eksemplar af tillægget til miljøtilladelsen skal til enhver tid være tilgængeligt på husdyrbruget. De vilkår, der vedrører driften, skal være kendt af de ansatte, der er beskæftiget med den pågældende del af driften.

Vilkår til indretning og drift af anlæg

4. Dyreholdet tillades drevet med produktionsarealer, staldsystemer og dyregrupper som beskrevet i tabel 1 og placeret som det fremgår af bilag 2.

Vilkår til placering og udformning af nyt byggeri:

5. Der må etableres Læskur I og Læskur II på henholdsvis 15 og 18 m², på de i bilag 2 angivne placeringer. Læskurene skal opføres i neutrale farver og med maksimum højde af 3 m.
6. Der må opføres en ridebane på 22 x 40 m på den i bilag 2 angivne placering.
7. Der må ikke opsættes lys, skilte, stakit eller lignende omkring ridebanen. Der må opsættes et simpelt trådhegn omkring banen.
8. Der må ikke udlægges kunstmateriale på ridebanen uden forudgående tilladelse.
9. Hestepærer skal fjernes fra ridebanen dagligt efter endt brug.

Vilkår vedr. ammoniakemission

10. Der skal til stadighed være god staldhygiejne. Læskurene skal løbende kontrolleres og renholdes, og det skal sikres, at dybstrøelsesmætter altid er tørre.

SYDDJURS KOMMUNES AFGØRELSE

Afgørelse

På grundlag af det foreliggende materiale meddeler Syddjurs Kommune tillæg til miljøtilladelse til det blandede dyrehold på Mørkevej 1, 8410 Rønede. Tilladelsen meddeles i henhold til § 16b i Lov om husdyrbrug og anvendelse af gødning m.v. (Lov nr. 1572 af 20. 12. 2006 med senere ændringer) – herefter kaldet husdyrbrugloven.

Begrundelse

Syddjurs Kommune har vurderet, at det ansøgte projekt ikke påvirker omgivelserne på en måde, der er uforenelig med hensynet til omgivelserne. Afgørelsen meddeles under forudsætning af, at det anmeldte og de dertil stillede vilkår overholdes. Der er nærmere redegjort for de vurderinger, der ligger til grund for afgørelsen og de stillede vilkår i den miljøtekniske beskrivelse og vurdering.

Omfang

Tillægget til miljøtilladelsen omfatter etablering af to læskure og en ridebane på husdyrbruget på Mørkevej 1, 8410 Rønede, der ejes af Jan Kjærgaard. Den tidligere meddelte § 16b miljøtilladelse af 29.08.2022 er fortsat gældende med de ændringer og tilføjelser, der fremgår i dette tillæg. Tillægget gælder kun for det ansøgte. Tillægget meddeles under forudsætning af, at de stillede vilkår overholdes.

Vilkår

Ifølge husdyrbruglovens § 27 skal en tilladelse efter husdyrbruglovens § 16b indeholde vilkår om husdyrbrugets indretning og drift, herunder om den kontrol, som den, der er ansvarlig for husdyrbruget, skal foretage for egen regning, samt opførelse af bebyggelse m.v., medmindre andet følger af regler fastsat i medfør af lovens § 34 a. Hvis husdyrbruget har en ammoniakemission på mere end 750 kg NH₃-N pr. år, skal kommunalbestyrelsen fastsætte vilkår, som sikrer reduktion af ammoniakemissionen ved anvendelse af den bedste tilgængelige teknik (BAT).

Efter husdyrgodkendelsesbekendtgørelsens § 42, stk. 1, skal kommunalbestyrelsen ved afgørelsen om tilladelse efter § 16 b i husdyrbrugloven vurdere, om den ansøgte etablering, udvidelse eller ændring af husdyrbruget kan indebære en væsentlig virkning på miljøet. Kommunalbestyrelsen skal ved sin vurdering efter stk. 1 inddrage alle etableringer, udvidelser og ændringer af husdyrbruget, der er godkendt, tilladt eller afgjort efter anmeldelse inden for de seneste 8 år før kommunalbestyrelsens afgørelse, jf. § 42, stk. 2. Ejendommen fik sin første tilladelse i 2022 og har i de mellemliggende år ikke udvidet eller ændret sig.

Kommunalbestyrelsen skal på grundlag af sin vurdering fastsætte de vilkår efter husdyrbruglovens § 27, stk. 1, der sikrer, at husdyrbruget med det ansøgte ikke vil have væsentlig virkning på miljøet, jf. husdyrgodkendelsesbekendtgørelsens § 45, stk. 1.

Vurdering af virkninger på miljøet

Afgørelser efter husdyrbrugloven er ikke omfattet af lov om miljøvurdering af planer og programmer og af konkrete projekter (VVM), da denne vurdering ligger som en integreret del af tilladelsen efter husdyrbrugloven.

Syddjurs Kommune vurderer, at virksomhedens drift, under overholdelse af vilkårene i nærværende tilladelse, ikke vil have væsentlige virkninger på miljøet, herunder at de landskabelige hensyn, naboer og omgivelserne i øvrigt ikke tilsidesættes.

Udnyttelsesfrist og kontinuitetsbrud

Tilladelsen skal udnyttes inden for 6 år. En tilladelse bortfalder, hvis den ikke er udnyttet, inden 6 år efter at tilladelsen er meddelt. Hvis en del af tilladelsen ikke er udnyttet, bortfalder tilladelsen for denne del.

Hvis en tilladelse efterfølgende ikke har været helt eller delvis udnyttet i 3 på hinanden følgende år, bortfalder den del af tilladelsen, der ikke har været udnyttet i de seneste 3 år. Udnyttelse anses her for at foreligge, når mindst 25 pct. af det tilladte eller godkendte produktionsareal udnyttes driftsmæssigt. Med driftsmæssig udnyttelse forstås, at der på det pågældende produktionsareal mindst produceres 50 pct. af det mulige inden for rammerne af dyrevelfærdskrav eller andre relevante krav.

Det er ikke hensigten, at fravigelser der skyldes naturlige produktionsudsving, brand og sygdom i besætningen betragtes som kontinuitetsbrud.

Vilkårene i denne tilladelse skal, hvis ikke andet er anført, være opfyldt fra den dato, hvor tilladelsen tages i brug.

Meddelelsespligt

Tillægget gælder alene for det ansøgte. Der må herefter ikke ske ændring i fast placerede husdyranlæg, staldsystemer, dyretyper eller produktionsarealets størrelse, før ændringen er anmeldt til og godkendt af kommunen.

Husdyrbruget må således ikke udvides eller ændres bygnings- eller driftsmæssigt på en måde, der indebærer forøget forurening, før udvidelsen eller ændringen er godkendt i henhold til husdyrbrugloven. Hvis der sker ændringer i grundlaget for kommunens vurdering, skal der indsendes en ny ansøgning til kommunen, idet Syddjurs Kommune skal have lejlighed til at vurdere, hvorvidt udvidelsen/ændringen kræver en ny tilladelse eller om udvidelsen/ændringen kan ske indenfor rammerne af denne tilladelse.

Andre love

Tillægget omfatter ikke andre nødvendige tilladelser end de anførte, og er ikke en tilkendegivelse af, at andre love er overholdt, for eksempel byggeloven, dyreværnsloven eller landbrugsloven. Bedriften skal til enhver tid leve op til gældende regler i love og bekendtgørelser, også selvom disse regler eventuelt bliver skærpede i forhold til denne tilladelse. Vær opmærksom på, at for nye bygninger skal der søges byggetilladelse, og for eksisterende bygninger kan der være byggetekniske regler, fx brandkrav, der skal overholdes, for at bygningen kan godkendes til dyrehold.

Virksomheden er endvidere omfattet af § 39 i husdyrbrugloven. I henhold til denne, kan tilsynsmyndigheden påbyde bestemte foranstaltninger, såfremt virksomhedens drift medfører uhygiejniske forhold eller væsentlig forurening. Tilsynsmyndigheden kan endvidere meddele påbud, hvis husdyrbruget skønnes at indebære en nærliggende risiko for væsentlig forurening eller uhygiejniske forhold. Kan forureningen ikke nedbringes, kan tilsynsmyndigheden nedlægge forbud mod fortsat drift af virksomheden eller aktiviteten.

Retsbeskyttelse

Der følger 8 års retsbeskyttelse på de vilkår, der er stillet i miljøtilladelsen, det vil sige indtil den 06.05.2034.

Generelle vilkår

1. Tillægget omfatter samtlige husdyrbrugsmæssige aktiviteter på ejendommen på Mørkevej 1, 8410 Rønde.
2. Husdyrbruget skal indrettes og drives i overensstemmelse med de oplysninger, der fremgår af ansøgningsmaterialet skema nummer 254776 version 4 og med de vilkår der fremgår af tillægget.
3. Et eksemplar af tillægget til miljøtilladelsen skal til enhver tid være tilgængeligt på husdyrbruget. De vilkår, der vedrører driften, skal være kendt af de ansatte, der er beskæftiget med den pågældende del af driften.

MILJØTEKNISK REDEGØRELSE OG VURDERING

I denne miljøtekniske redegørelse har ansøger redegjort for, hvorledes driften på ejendommen varetages. Redegørelsen er fremsendt dels via it-ansøgningssystemet dels ved fremsendelse af supplerende oplysninger til kommunen. Redegørelserne kan eventuelt være lettere redigeret af kommunen. På baggrund af redegørelsen og eventuelle supplerende oplysninger har kommunen foretaget en vurdering af de beskrevne forhold, og stillet vilkår hertil. Vurderingen og vilkårene fremgår af de specifikke afsnit.

Oplysninger om husdyrbruget og det ansøgte

Ansøgning er foranlediget af et ønske om tilladelse til en ridebane og to læskure på ejendommen. Læskurene anvendes udelukkende til at give hestene mulighed for at søge læ. Placeringen af de forskellige stalde, læskure og ridebane fremgår af bilag 2.

Indretning og drift af anlæg - produktionsareal, staldsystem og dyretype – ansøgers redegørelse

Der søges om tilladelse til heste, kvæg, får og geder på dybstrøelse i begge læskure. Der søges om henholdsvis 15 og 18 m².

Tabel 1: Dyretyper og staldsystemer på ejendommens produktionsarealer.

Byg.nr i BBR	Stald	Dyretype og staldsystem	Areal (m ²)	Produktionsareal
2	Dybstrøelses-stald	Nudrift: Alle kvæg. Heste, Får og Geder; Dybstrøelse	261	153
		Ansøgt: Alle kvæg. Heste, Får og Geder; Dybstrøelse	261	153
4	Høsehus	Nudrift: Høner, konsumæg; Fler-etagesystem	104	68
		Ansøgt: Høner, konsumæg; Fler-etagesystem	104	68
	Læskur I	Nudrift: Ingen	0	0
		Ansøgt: Alle kvæg. Heste, Får og Geder; Dybstrøelse	20	15
	Læskur II	Nudrift: Ingen	0	0
		Ansøgt: Alle kvæg. Heste, Får og Geder; Dybstrøelse	18	18
	I alt	Nudrift	365	221
		Ansøgt	403	254

Teknologier til ammoniakreduktion i de forskellige staldafsnit

Der er ikke valgt miljøteknologier i staldene.

Ventilation

Der er naturlig ventilation i læskurene.

Andet

Der tilbydes ikke vand eller foder i læskurene, og der udstrøs halm således at der er tørt leje. Der er ikke støbt fast bund i læskurene.

Indretning og drift af anlæg - produktionsareal, staldsystem og dyretype – kommunens vurdering

Produktionens miljømæssige belastning bestemmes ud fra størrelsen af produktionsarealet, samt de angivne dyretyper og staldsystemer. Der stilles derfor vilkår til de produktionsforhold der er angivet i ansøgningsmaterialet.

Der er i læskurene 1 og 2 valgt flexgruppen " Alle kvæg. Heste, Får og Geder; Dybstrøelse". Det er således tilladt uden forudgående anmeldelse at skifte mellem følgende typer i disse stalde:

- Malkekøer, kvier og stude. Dybstrøelse
- Ammekøer, slagtekalve (over 6 mdr.). Dybstrøelse
- Kalve, (under 6 mdr.). Dybstrøelse
- Heste. Dybstrøelse
- Får og geder. Dybstrøelse

Teknologier i de forskellige staldafsnit

Ingen bemærkninger.

Ventilation

Ingen bemærkninger.

Andet

Anlægget vurderes ikke at være forureningsmæssigt og teknisk eller driftsmæssigt forbundet med andre husdyrbrug.

Vilkår til indretning og drift af anlæg

4. Dyreholdet tillades drevet med produktionsarealer, staldsystemer og dyregrupper som beskrevet i tabel 1 og placeret som det fremgår af bilag 2.

Håndtering og opbevaring af husdyrgødning – ansøgers redegørelse

Hestepærer opsamles jævnlige og køres på ejendommens møddingsplads.

Møddingspladsen er beliggende i gavlen af den eksisterende dybstrøelsesstald og anvendes til opbevaring af husdyrgødning fra ejendommen.

Håndtering og opbevaring af husdyrgødning – kommunens vurdering

Gødning håndteres efter husdyrgødningsbekendtgørelsens regler for udbringningsmetoder og tidspunkter.

Påvirkning af udbringningsarealerne reguleres gennem gødningsanvendelsesbekendtgørelsen, som bl.a. fastsætter kvælstoflofter, fosforlofter og udbringningstidspunkter.

Håndtering af dybstrøelse

Dybstrøelse må placeres i markstakke, når det kan kategoriseres som kompost, dvs. når det har ligget på stald eller lignende i minimum 3-4 måneder i gennemsnit, og når tørstofprocenten er minimum 30 %. Kompoststakke (markstakke) må højst være placeret på samme sted i 12 måneder. Der skal derefter gå 5 år, før kompost igen må placeres på samme sted. Reglerne for markstakke fremgår af husdyrgødningsbekendtgørelsen.

Syddjurs Kommune vurderer, at den ansøgte produktion lever op til krav om opbevaring af husdyrgødning. Syddjurs Kommune mener ikke, at der er belæg for at stille skærpede krav til opbevaringsmåden og opbevaringskapaciteten af husdyrgødningen.

Anlægsarbejder, bygningsmæssige ændringer, placering af ny bebyggelse m.v. – ansøgers redegørelse

Læskur I er beliggende 12 m fra læskur II som ønskes anvendt til at tilbyde læ til dyrene. Læskur I og II ligger i umiddelbar tilknytning til ejendommens øvrige bygningsmasse.

Tabel 2: Placering i forhold til husdyrlovens § 8

	Afstandskrav (m)	Aktuel afstand (m)
Ikke-almene vandforsyningsanlæg	Min. 25	502
Almene vandforsyningsanlæg	Min. 50	1,4 km – Thorsager Ny Vandværk
Vandløb, herunder dræn og søer	Min. 15	60
Offentlig vej og privat fællesvej	Min. 15	16
Levnedsmiddelvirksomhed	Min. 25	>25
Beboelse på samme ejendom	Min. 15	47
Naboskel	Min. 30	68

Der søges om tilladelse til en ridebane på 20-22m x 40m på en afstand af 26m fra det ansøgte læskur. Ridebanen er anlagt ved at muldlaget er skrabet af og udlagt med ca. 10-15 cm stenmel/sand fra lokal grusgrav. Ridebanen er således uden brug af kunstmaterialer.

Anlægsarbejder, bygningsmæssige ændringer, placering af ny bebyggelse m.v. – kommunens vurdering

For nybyggeri og etablering af produktionsareal i eksisterende bygninger vurderes afstandskravene i husdyrbruglovens § 8 vedr. minimumsafstande til hhv. vandforsyning, vandløb, offentlig og privat fællesvej, beboelse og naboskel m.v.

I forhold til husdyrbruglovens § 8 er alle afstandskrav overholdt til begge læskure. Læskur I etableres i tæt tilknytning til eksisterende byggeri. Syddjurs Kommune vurderer endvidere, at læskurene er erhvervsmæssigt nødvendige for den ansøgte drift.

Ridebanen ligger ca. 45 m fra eksisterende byggeri og er dermed ikke placeret i tilknytning til ejendommens hidtidige bebyggelsesarealer. Banen er anlagt med grus/sand i samme terrænkote som det omgivende areal og uden belysning, skilte eller lignende omkring den. Det er vurderet, at ridebanen er erhvervsmæssig nødvendig for ejendommens drift og kan accepteres på den angivne placering, såfremt der ikke opsættes belysning, skilte eller stakit omkring banen. Der stilles vilkår hertil.

Vilkår til placering og udformning af nyt byggeri:

5. Der må etableres Læskur I og Læskur II på henholdsvis 15 og 18 m², på de i bilag 2 angivne placeringer. Læskurene skal opføres i neutrale farver og med maksimum højde af 3 m.
6. Der må opføres en ridebane på 22 x 40 m på den i bilag 2 angivne placering.
7. Der må ikke opsættes lys, skilte, stakit eller lignende omkring ridebanen. Der må opsættes et simpelt trådhegn omkring banen.
8. Der må ikke udlægges kunstmaterialer på ridebanen uden forudgående tilladelse.
9. Hestepærer skal fjernes fra ridebanen dagligt efter endt brug.

Beliggenhed i forhold til omgivelserne - placering af eksisterende anlæg, landskabs- og planmæssige forhold og omkringboende m.v. – ansøgers redegørelse

Ejendommen er beliggende ca. 850 m vest for Thorsager og 1,6 km syd for sommerhusområde. Nærmeste nabobeboelse er Mørkevej 3, ca. 43 m sydvest for ejendommen.

Tabel 3: Placering i forhold til husdyrlovens § 6

Område	Afstand (m)	Beskrivelse	Afstandskrav (m)
Eksisterende eller ifølge kommuneplanens fremtidige byzone eller sommerhusområde	841	Thorsager	50
Lokalplan er udlagt til boligformål, blandet bolig og erhvervsformål eller med henblik på beboelse, institutioner, rekreative formål og lign. / samlet bebyggelse	986	LP052	50
Nabobeboelse uden landbrugspligt	73	Mørkevej 3	50

Udpegninger i kommuneplan

Tabel 4: Anlægget er placeret inden for øvrige områder og zoner:

(Kommuneplan 2024)	Ja	Nej
Bevaringsværdige landskaber		x
Større sammenhængende landskaber		x
Værdifulde Geologiske områder		x
Kystnærhedszonen		x
Værdifulde kulturarvsområder		x
Kulturhistorisk bevaringsværdi		x
Værdifulde landbrugsområder	x (delvist ridebanen)	
Store husdyrbrug		x
Økologiske forbindelser		x
Potentielle økologiske forbindelser	X (ridebanen)	
Naturbeskyttelsesområder		x

Potentielle naturbeskyttelsesområder	X (ridebanen)	
Natura2000		x
Skovrejsning		x
Lavbundsareal	X (delvist ridebanen)	
Lavbundsareal der kan genoprettes	X (delvist ridebanen)	
Kirkebyggelinjer		x
Skovbyggelinjer		x
Strand-, Sø- og Å-beskyttelseslinjer		x
Beskyttede sten- og jorddiger		x
Fredede områder		x
Klitfredning		x
Fund og fortidsminder (Totalliste med både fredede og ikke-fredede)		x

Landskabsinteresser

Placeringen af ridebanen er betinget af de fysiske forhold for marken. Den er anlagt i den tørre del af marken for at undgå optrædning. Ejendommens øvrige marker er mere ujævne og enten ler- eller engjord som holder mere på vandet. Terrænet ved ridebanen er ikke afrettet og markens naturlige hældning er bibeholdt. Eftersom der ikke er opsat ridehegn, bogstaver eller lys anses ridebanen som et naturligt element i landskabsudtrykket.

Bygge- og beskyttelseslinjer

Placeringen af anlæggene er ikke beliggende indenfor beskyttelses- eller byggelinjer.

Beliggenhed i forhold til omgivelserne - placering af eksisterende anlæg, landskabs- og planmæssige forhold og omkringboende m.v. – kommunens vurdering

Der er tale om et eksisterende husdyrbrug, som er beliggende i det åbne land i et område med spredt bebyggelse. Området er præget af dyrkede marker med spredte småbiotoper.

Kommunen skal vurdere projektet i forhold til husdyrbruglovens § 6 om forbudszoner for etablering, udvidelse og ændring af husdyranlæg og gødnings- og ensilageopbevaringsanlæg på husdyrbrug, der medfører forøget forurening. Denne paragraf vedrører afstandskrav til nabobeboelser, byzone, sommerhusområder, områder i landzonen der er lokalplanlagt til boligformål, blandet bolig og erhvervsformål eller til offentlige formål med henblik på beboelse, institutioner, rekreative formål og lign. Herudover vurderes husdyrbrugets beliggenhed i forhold til forskellige bygge- og beskyttelseslinjer, fredninger mv. samt husdyrbrugets placering i landskabet med hensyn til landskabelige værdier.

Placering i forhold til husdyrlovens § 6

Husdyrbruglovens § 6 angiver, at etablering af husdyranlæg og gødnings- og ensilageopbevaringsanlæg på husdyrbrug og udvidelse og ændring heraf, der medfører forøget forurening, er ikke tilladt:

- 1) i et eksisterende eller ifølge kommuneplanens rammedel fremtidigt byzone- eller sommerhusområde,
- 2) i et område i landzone, der i lokalplan er udlagt til boligformål, blandet bolig- og erhvervsformål eller til

offentlige formål med henblik på beboelse, institutioner, rekreative formål og lign.,

- 3) i en afstand mindre end 50 m fra de i nr. 1 og 2 nævnte områder eller
- 4) i en afstand mindre end 50 m fra en nabobeboelse.

Afstandskravene i § 6 er vurderet overholdt.

Udpegninger i kommuneplan

Der er ingen udpegninger i området, hvor der etableres læskure. Ridebanen er helt eller delvist beliggende i et område, der er udpeget værdifuldt landbrugsområde, potentielt naturbeskyttelsesområde med potentiel økologisk forbindelse samt lavbundsareal.

Nedenfor er oplyst retningslinjerne for de udpegede områder i kommuneplan 2024:

Lavbundsarealer

Nr. 4: Lavbundsarealer, som rummer mulighed for at udvikle sig til områder af stor værdi for naturen, bør så vidt muligt friholdes for byggeri og anlæg.

Nr. 5: Planlægning for anlæg m.v. på lavbundsarealer bør ske under hensyn til risikoen for forhøjet vandstand.

Økologiske forbindelser

Nr. 1: I de økologiske forbindelser skal ubrudte og uforstyrrede natursammenhænge bevares og om muligt udvides.

Nr. 2: De økologiske forbindelser skal søges friholdt for byudvikling og tekniske anlæg. Hvor anlæg af nye veje og jernbaner skærer områderne, skal anlæggene indrettes med tilpasninger (f.eks. faunapassager), så dyre- og plantelivets spredningsmuligheder opretholdes. Ved væsentlige, eksisterende spærringer skal passage søges sikret, normalt gennem anlæg af faunapassager eller lignende.

Nr. 3: I de økologiske forbindelseslinjer skal karakteristiske landskabelige karaktertræk bevares.

Potentielle naturområder og potentielle økologiske forbindelser

Nr. 1: I de potentielle naturområder og de potentielle økologiske forbindelser skal naturnetværket udvikles, og spærringer søges afhjulpet gennem planlægning, administration og konkrete projekter.

Nr. 2: På lavbundsområder skal udviklingen til natur ske ved at hæve grundvandsstanden, så CO₂-udledningen mindskes.

Nr. 3: Inden for potentielle naturområder og potentielle økologiske forbindelser prioriteres projekter, der kan forbedre naturnetværket på baggrund af frivillige henvendelser og omdriften af kommunale arealer.

Nr. 4: Potentielle naturområder og potentielle økologiske forbindelser skal søges friholdt for byudvikling og tekniske anlæg, der begrænser den potentielle udvikling af naturindholdet og økologiske forbindelser i området.

Det vurderes, at udpegningerne ikke er til hinder for det ansøgte, og der gøres opmærksom på, at området med tiden kan blive vandlidende.

Landskabsinteresser

Læskur I placeres i nærheden af beplantning, hvilket gør at læskuret ikke fremstår dominerende i landskabet. Læskur II er en eksisterende bygning og begge læskure er vurderet erhvervsmæssigt nødvendige.

Ridebanen er ikke afrettet og følger dermed hældningen i landskabet. Den ligger i samme kote, som det omgivende og der må ikke opsættes lys, skilte eller lignende, der kan skæmme det landskabelige. På den baggrund er det vurderet, at ridebanen kan ligge på den angivne placering uden at påvirke landskabet negativt.

Fredninger og fortidsminder

Der er ikke registreret fredede jord- eller stendiger eller fredninger, hvor der bygges. Der er få ubeskyttede fortidsminder i området, og ingen på det areal, hvor der bygges.

Bygge- og beskyttelseslinjer

Læskurene og arealet der bygges på, er beliggende uden for beskyttelseslinjer for sø, å, kirke og skov.

Der kan være lovtekniske krav der skal overholdes for eksisterende byggeri, der ændrer anvendelse til stald. Nærmere oplysninger om dette, kan fås ved at rette henvendelse til byggeri@syddjurs.dk

Husdyrbrugets ammoniakemission - ansøger redegørelse

Den samlede ammoniakemission fra anlægget er 392,6 kg N/år. For 8 år siden var ammoniakemissionen 180,4 kg N/år. Den beregnede mer-emission er ca. 212 kg N/år.

Tabel 5: Ammoniakemission fra husdyrbruget

Ammoniakemission (kg NH₃-N/år)	Fra staldafsnit	Fra lagre	Samlet
Ansøgt drift	218,8	173,8	392,6
Nudrift	191,1	173,8	364,9
8-års-drift	140,8	39,6	180,4

Husdyrbrugets ammoniakemission – kommunens vurdering

For at staldsystemet skal kunne opretholde den angivne ammoniakfordampning, kræves det, at dybstrøelsesmåtten kontinuerligt får tilført halm, således at den altid er tør. Der stilles derfor vilkår om god staldhygiejne.

Vilkår vedr. ammoniakemission

10. Der skal til stadighed være god staldhygiejne. Læskurene skal løbende kontrolleres og renholdes, og det skal sikres, at dybstrøelsesmåtter altid er tørre.

Ammoniakdeposition til naturområder – ansøgers redegørelse

Indenfor en radius af 1 km omkring ejendommen findes der §3 natur, der klassificeres som kategori 3 natur, ingen af disse områder bliver dog påvirket negativt af ejendommens fremtidige drift. Der er over 3,5 km til nærmeste kategori 2 natur som heller ikke påvirkes negativt af ejendommens fremtidige drift. Der er 5,7 km til nærmeste kategori 1 natur som heller ikke påvirkes negativt af ejendommens fremtidige drift.

Nærmeste kategori 1 natur, habitatnatur "Elle og askeskov" findes nord for ejendommen i Natura 2000 området "Kaløskovene og Kaløvig".

Nærmeste kategori 2 natur er et §3 beskyttet overdrev øst for ejendommens bygningsmasse.

Nærmeste kategori 3 natur er en mose. Mosen ligger vest for ejendommens bygningsmasse.

Tabel 6: Afstande til og deposition på naturområder

Naturkategori	Afstand fra nærmeste stald (m)	Beskrivelse	Totaldep. (kg NH ₃ -N/år)	Merdepos. 8-års drift (kg NH ₃ -N/år)	Merdepos. nudrift (kg NH ₃ -N/år)
Kategori 1-natur	5630	Elle- og askeskov ved Boeslum Strand	0,0	0,0	0,0
Kategori 2-natur	3709	Overdrev øst for ejendommen	0,0	0,0	0,0
Kategori 3-natur	370	Mose vest for ejendommen	0,1	0,0	0,0
Kategori 3-natur	416	Mose nord for ejendommen	0,1	0,1	0,0

Ammoniakdeposition til naturområder – kommunens vurdering

Det følger af husdyrgodkendelsesbekendtgørelsens § 39, stk. 1, nr. 2, at kommunalbestyrelsen skal vurdere, om en ansøgt etablering, udvidelse eller ændring efter husdyrbruglovens § 16 b kan indebære væsentlig virkning på miljøet, herunder i forhold til omgivelsernes sårbarhed og kvalitet, i forhold til bl.a. natur med dens bestande af vilde planter og dyr og deres levesteder.

Projektet vil medføre en beregnet totalemission fra stald på ca. 393 kg N/år.

Vurdering af påvirkninger på naturområder jf. godkendelsesbekendtgørelsens bilag 3A.

Beskyttelsesniveauet for ammoniak fremgår af følgende tabel:

Naturtyper	Fastsat beskyttelsesniveau
Kategori 1. § 7 stk. 1, nr. 1 Ammoniakfølsomme naturtyper (bilag 3 pkt. D), beliggende <i>inden</i> for Natura 2000-område og omfattet af udpegningsgrundlaget og kortlagt, samt heder og overdrev i øvrigt, som er beliggende <i>inden</i> for et Natura 2000-område og omfattet af naturbeskyttelseslovens § 3.	Max. totaldeposition (afhængig af antal husdyrbrug i nærheden* af naturområdet): 0,2 kg N/ha/år ved > 1 husdyrbrug 0,4 kg N/ha/år ved 1 husdyrbrug 0,7 kg N/ha ved 0 husdyrbrug.
Kategori 2. § 7 stk. 1, nr. 2 Ammoniakfølsomme naturtyper (bilag 3 pkt. D) beliggende <i>uden</i> for internationale naturbeskyttelses-områder: Højmoser, lobeliesøer, heder større end 10 ha samt overdrev over 2,5 ha der er omfattet af naturbeskyttelseslovens § 3 .	Max. totaldeposition på 1,0 kg N/ha pr. år.
Kategori 3. Heder, moser og overdrev, som er beskyttet af naturbeskyttelseslovens § 3 men som er beliggende uden for Natura 2000-områder, samt	Max. merdeposition på 1,0 kg N/ha pr. år. Kommunen kan tillade en merdeposition, der er større end 1,0 kg N/ha pr. år, men ikke stille krav om mindre merdeposition end 1,0 kg N/ha pr. år.

ammoniakfølsomme skove større end 0,5 ha og mere end 20 m brede.

*Antallet af husdyrbrug i nærheden for kategori 1-natur, opgøres som en summering af:

- 1) antallet af husdyrbrug med en emission på mere end 150 kg NH₃-N pr. år inden for 200 m,
- 2) antallet af husdyrbrug med en emission på mere end 450 kg NH₃-N pr. år inden for 200-300 m,
- 3) antallet af husdyrbrug med en emission på mere end 750 kg NH₃-N pr. år inden for 300-500 m,
- 4) antallet af husdyrbrug med en emission på mere end 1.500 kg NH₃-N pr. år inden for 500-1.000 m, og
- 5) antallet af husdyrbrug med en emission på mere end 5.000 kg NH₃-N pr. år inden for 1.000-2.500 m.

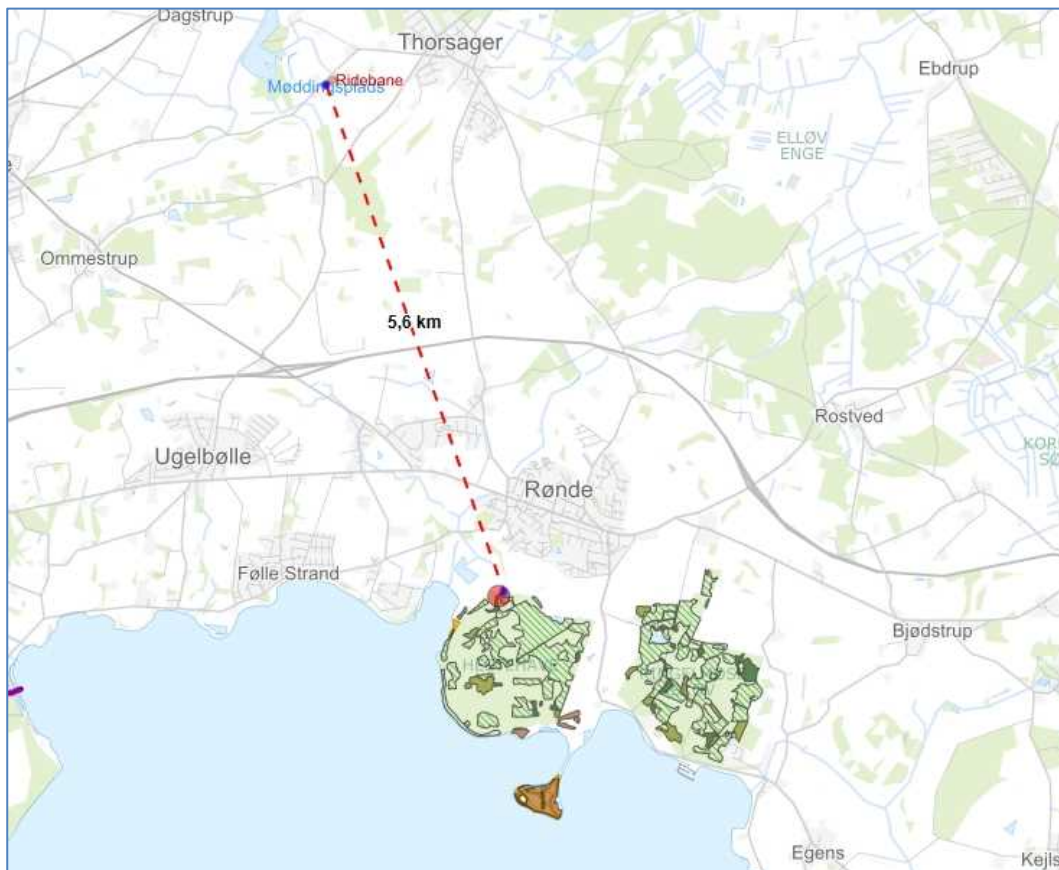
Ruheden i naturpunkterne er vurderet at være i overensstemmelse med kommunens luffotos.

Kategori 1-natur

Kategori 1-natur omfatter de ammoniakfølsomme Natura 2000-naturtyper, som indgår i udpegningsgrundlaget for Natura 2000-områderne. De er kortlagte af Naturstyrelsen i forbindelse med Natura 2000-planlægningen.

Nærmeste kategori 1-natur er en elle- og askeskov beliggende indenfor Habitatområde nr. 230 Kaløskovene og Kaløvig. Skoven er beliggende ca. 5,6 km fra anlægget og der er beregnet en totaldeposition fra anlægget på 0,0 kg N/ha/år (se kortet herunder). Beskyttelsesniveauet er dermed overholdt.

Der er ingen andre husdyrbrug der skal indgå i en kumulationsberegning.



Afstand fra anlægget til nærmeste Natura 2000-område, Kaløskovene og Kaløvig, er ca. 5,6 km.

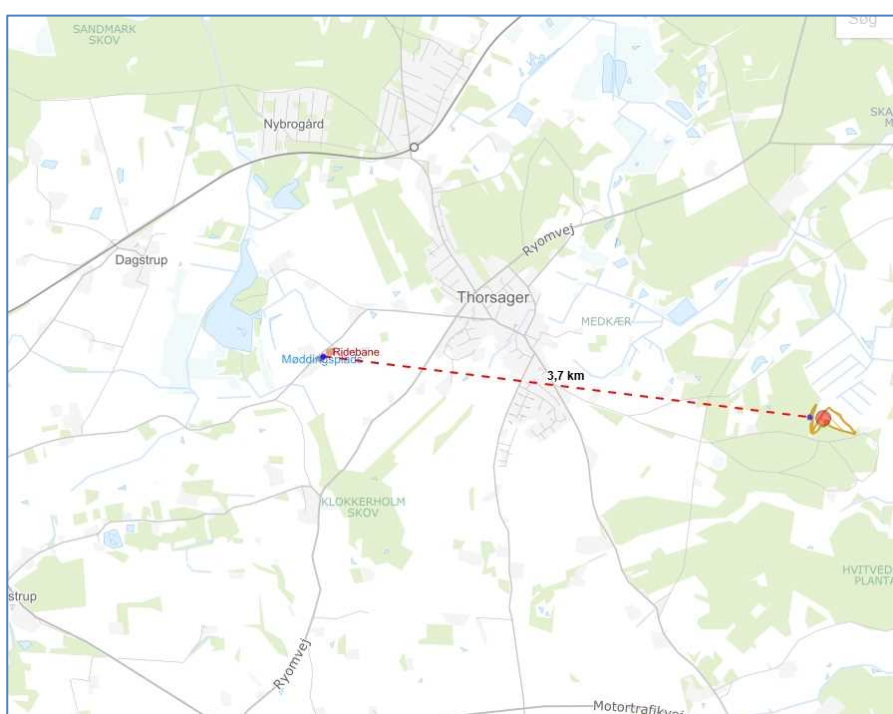
Der vurderes endvidere ikke at være belæg for at skærpe beskyttelsesniveauet da Syddjurs Kommune vurderer, at emission i den aktuelle beregnede størrelsesorden, ikke vil have nogen målbar effekt på

bevaringsstatus for naturtyper eller arter på udpegningsgrundlaget, som fremgår af bilag 3. Vurderingen bygger på en kombination af emissionens størrelse, viden om kriterier for gunstig bevaringsstatus, tilgængelig litteratur om trusler i Natura 2000-området og ikke mindst afstanden fra driftsbygningerne til Natura 2000-området.

Kategori 2-natur

Kategori 2-natur udgøres af ammoniakfølsomme områder udenfor Natura 2000-områder, nærmere bestemt højmoser, lobeliesøer samt heder større end 10 ha, som er omfattet af naturbeskyttelseslovens § 3, og overdrev større end 2,5 ha, som er omfattet af naturbeskyttelseslovens § 3.

Nærmeste kategori 2 natur, et overdrev, ligger ca. 3,7 km øst for anlægget (se kortet herunder). Der er beregnet en totaldeposition på området på 0,0 kg N/ha/år og en merdeposition på 0,0 kg N/ha/år. Beskyttelsesniveauet er dermed overholdt.



Afstand fra anlægget til nærmeste kategori 2 område øst for ejendommen.

Kategori 3-natur

Kategori 3-natur udgøres af øvrige ammoniakfølsomme § 3-arealer, som minimum heder, moser og overdrev, samt ammoniakfølsomme skove. Ved vurderingen af, om tålegrænsen for ammoniakfølsom kategori 3-natur er overskredet, skal både totaldepositionen fra husdyrbruget og den gennemsnitlige baggrundsbelastning over de tre forudgående år inddrages¹.

Det nærmeste §3 naturområde, der modtager en merdeposition er en mose (L468-08-mo-08-mo), der ligger 417 m nord for anlægget (se nedenstående kort). Baggrundsbelastningen, baseret på et gennemsnit af de 3 seneste års baggrundsbelastning, er for dette område 10 kg N pr. ha pr. år.

¹ Nævnsafgørelse 18/07287 af 7.4.2021 samt 20/04233.

Der er i husdyrgodkendelse.dk beregnet en totaldeposition på arealet på 0,1 kg og en merdeposition på 0,1 kg N/ha/år. Den samlede ammoniakdeposition (beregnet som summen af totaldepositionen (inklusiv merdepositionen) og baggrundsbelastningen) vil således være 10,1 kg N/ha/år.

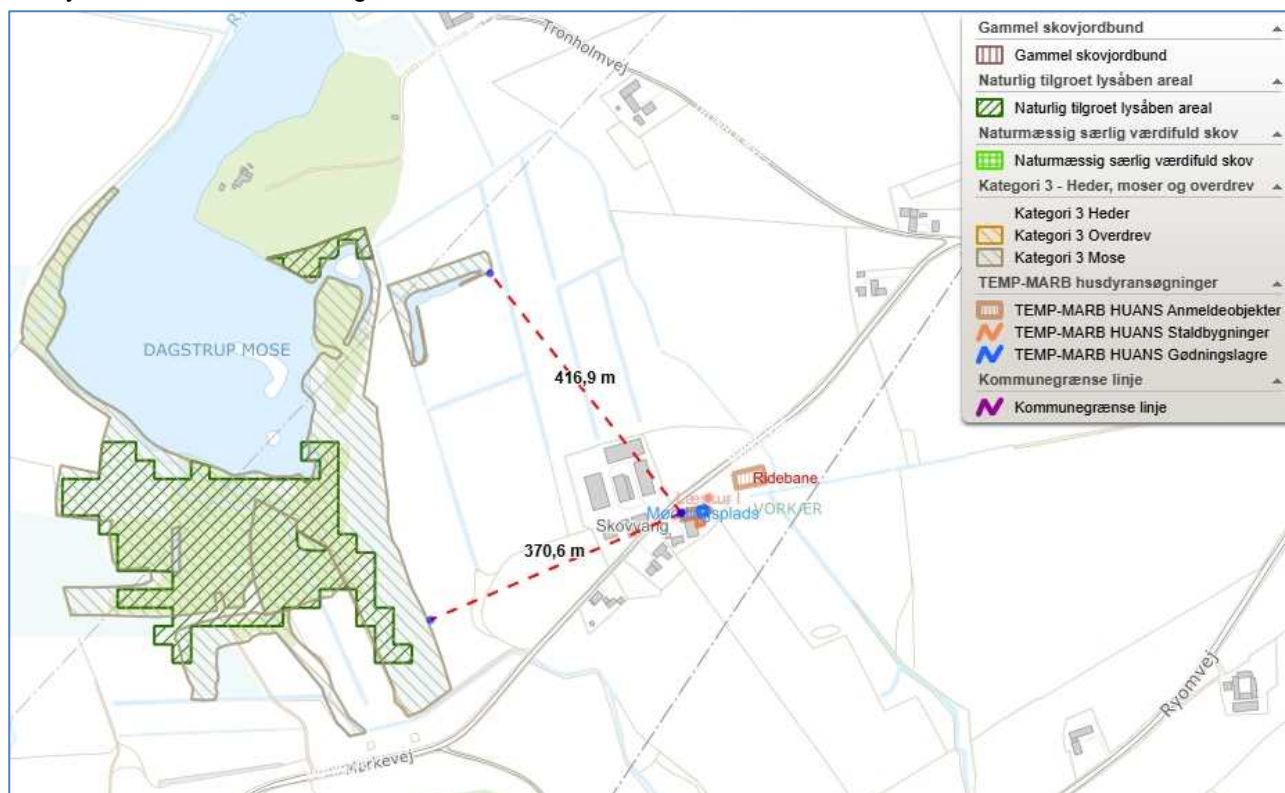
Mosen blev besigtiget i 2022 og er vurderet til at være en højstaude/rørsump mose, domineret af både Smalbladet og Bredbladet dunhammer og Tagrør med en lille smule pilekrat. I midten af mosen er en næringsrig og brunvandet sø der er domineret af Liden andemad. Tålegrænseintervallet for hele mosen skønnes at være mellem 20-22,5 kg N/ha/år, således at den totale deposition på mosen maksimum må være 22,5 kg N/år.

Da depositionen fra det ansøgte sammenlagt med baggrundsbelastningen ikke overskrider naturområdets øvre tålegrænse, finder Syddjurs Kommune ikke grundlag for at stille vilkår for husdyrbruget, jf. husdyrgodkendelsesbekendtgørelsens § 29.

Potentielt ammoniakfølsomme skove

Merdepositionen for de ammoniakfølsomme skovområder er 0,0 kg N/ha/år og beskyttelsesniveauet er overholdt.

Beskyttelsesniveauet for kategori 3 er dermed overholdt.



Nærmeste kategori 3 (Mose) ligger 370 m fra anlægget.

Andre § 3 naturtyper + søer

Der ligger flere søer i området omkring anlægget. Søer er som udgangspunkt ikke ammoniakfølsomme, og forventes at være P-begrænsede. Det ansøgte må dog ikke medføre en tilstandsændring i naturområder omfattet af naturbeskyttelseslovens § 3, herunder søer.

Det er vurderet, at de omkringliggende søer ikke vil blive påvirket af udvidelsen.

Staldanlæg i relation til Bilag IV-arter

Før der træffes afgørelse om tilladelse efter husdyrbruglovens § 16 b, skal der foretages en vurdering af, om det ansøgte, kan beskadige eller ødelægge yngle- eller rasteområder i det naturlige udbredelsesområde for de dyrearter, der er optaget i habitatdirektivets bilag IV, litra a), jf. § 10, stk. 1, nr. 1, jf. § 7, stk. 5, nr. 2, i habitatbekendtgørelsen. Vurderingen skal fremgå af afgørelsen, jf. habitatbekendtgørelsens § 10, stk. 2.

Der er i det elektroniske ansøgningssystem husdyrgodkendelse.dk foretaget en beregning af ammoniakdepositionen fra husdyrbruget med det ansøgte projekt til udvalgte punkter i de omkringliggende naturområder. Beregningen viser, at beskyttelsesniveauet for kategori 1-, 2- og 3-natur, jf. husdyrgodkendelsesbekendtgørelsens §§ 26-27 og § 29, er overholdt.

Der er ingen registrerede bestande af Bilag IV-arter, eller potentielle levesteder i nærheden af staldanlægget. Nærmeste potentielle levested for en bilag IV-art (Stor Vandsalamander) ligger ca. 700 meter fra anlægget. Det vurderes, at dette mulige levested ikke vil blive påvirket af driften af anlægget.

Rødlistede, fredede eller ammoniakfølsomme arter Der er ingen forekomst af rødlistede, fredede eller ammoniakfølsomme arter i nærheden af bedriften indenfor den afstand, der vurderes at blive ammoniakbelastet eller på anden måde påvirket af driften. Nærmeste er set 1 km fra anlægget (Rød-Gran).

Ifølge Naturbasen er der ikke registreret bilag IV-arter eller rødlistede arter inden for en radius af 700 m fra anlægget.

Flagermus

Ved projektet sker der ikke nedrivning af bygninger, rydning af store træer eller lignende aktiviteter, der kan påvirke yngle- og rastesteder for flagermus. Det vurderes på denne baggrund, at projektet kan gennemføres uden at beskadige eller ødelægge yngle- og rasteområder for arter af flagermus.

Det er dermed Syddjurs Kommunes vurdering, at det ansøgte projekt ikke vil beskadige eller ødelægge yngle- eller rasteområder for bilag IV-arter. Vurderingen er lagt til grund på, at projektet indebærer, at den igangværende produktion primært videreføres i eksisterende, uændrede staldanlæg, at projektet alene indebærer en mindre udvidelse med to læskure. Yngle- eller rasteområder vil derfor kun kunne påvirkes indirekte via øget ammoniakemission fra husdyrbruget, som konkret vurderes at være uden betydning, idet projektet kun medfører en meget lille forøgelse af den samlede ammoniakemission fra husdyrbruget, og da beskyttelsesniveauet som fastlagt i husdyrgodkendelsesbekendtgørelsen er overholdt i forhold til den omkringliggende natur.

Konklusion – anlægget

Det er kommunens samlede vurdering, at den ansøgte drift, med de hertil stillede vilkår, er foreneligt med habitatdirektivforpligtelsen og beskyttelsen af arealer omfattet af naturbeskyttelseslovens § 3. Syddjurs Kommune vurderer ligeledes, at der ikke er belæg for at stille yderligere vilkår om ammoniakreducerende teknologi, og at det ansøgte lever op til BAT.

Afstandene i husdyrbruglovens § 7 er endvidere overholdt (mindst 10 m til kategori 1 og 2 natur).

Husdyrbrugets lugtemission – ansøgers redegørelse

I husdyrgodkendelse.dk er nærmeste nabo, samlet bebyggelse samt byzone udpeget i forbindelse med beregning af lugt. Alle lugtgenekriterier er overholdt. De beregnede afstande ses også i nedenstående tabel.

Tabel 7: Lugtgeneafstande

	Kumulation	Ukorrigeret geneafstand (m)	Korrigeret geneafstand ansøgt drift (m)	Afstand fra anlæg (m)
Byzone/sommerhusområde	0	84,4	84,4	870,6
Samlet bebyggelse	0	47,5	47,5	949,2
Enkelt bolig (Mørkevej 3)	0	26,7	26,7	58,5

Boligerne på ejendomme med landbrugspligt er ikke omfattet af det generelle beskyttelsesniveau.

Husdyrbrugets lugtemission – kommunens vurdering

Lugt fra staldanlæg

Husdyrbrugloven fastlægger et bestemt beskyttelsesniveau for lugt fra staldanlæg. Vurderingen, af om den ansøgte produktion lever op til husdyrbruglovens krav med hensyn til lugtgener, baseres på beregning af lugtgeneafstande i det elektroniske ansøgningssystem. Lugtgeneafstanden er et udtryk for, hvor langt væk fra produktionen, der vil kunne opleves uacceptable lugtgener.

Beregningerne for den ansøgte produktion (tabel 7) viser, at der i byzone længere væk end ca. 84 meter fra staldanlægget ikke vil være væsentlige lugtgener fra stalden. I samlet bebyggelse længere væk end ca. 48 meter, vil der ikke være væsentlige lugtgener, og i enkelt bolig længere væk end ca. 27 meter vil der ikke være væsentlige lugtgener. I alle tre tilfælde, er den mindste afstand fra anlægget større end geneafstanden, og kravene til lugtbeskyttelsesniveauet i husdyrgodkendelsesbekendtgørelsens § 31 vedr. geneafstand med hensyn til lugt er således overholdt.

De vejledende geneafstande bygger på en forudsætning om "god staldhygiejne". For at begrænse lugtindholdet i den bortventilerede luft fra stald stilles der derfor vilkår om at sikre en god staldhygiejne. For at sikre omkringboende mod væsentlige lugtgener, er der tillige stillet vilkår om, at der kan pålægges afhjælpende foranstaltninger, hvis kommunen vurderer, at der opstår væsentlige lugtgener. Afhjælpende foranstaltninger kan for eksempel være hyppigere rengøring af stalde og omkringliggende arealer, beplantning mm.

Det vurderes ud fra ovennævnte beregninger, at ejendommens lokaliseringsforhold er tilfredsstillende for et landbrug af denne størrelse, og med de stillede vilkår forventer Syddjurs Kommune, at den ansøgte produktion ikke vil give anledning til væsentlige lugtgener for omkringboende til produktionen.

Der sker ingen kumulation i forhold til lugt.

Lugt fra andre kilder

Det vurderes ikke at være andre kilder omkring dyreholdet og staldanlæggene, som kan give anledning til lugt.

Øvrige emissioner og genepåvirkninger fra husdyrbruget – ansøgers redegørelse

Lys

Ingen ændringer.

Støv

Ingen ændringer.

Støj

Ingen ændringer.

Transporter

Ingen ændringer.

Skadedyr og fluegener

Ingen ændringer.

Egenkontrol

Ingen ændringer

Øvrige emissioner og genepåvirkninger fra husdyrbruget – kommunens vurdering

Landmanden pålægges dokumentation for overholdelse af bestemte konkrete vilkår for husdyrbrugets indretning og drift, og derfor er der stillet vilkår om egenkontrol. De tiltag til egenkontrol og dokumentation af miljøforholdene, som er foreslået i forbindelse med ansøgningen, fremgår under de respektive afsnit i miljøredegørelsen. Syddjurs Kommune har i nogle af afsnittene i miljøredegørelsen vurderet, at der er behov for egenkontrol og dokumentation, som ikke fremgår af ansøgning.

Lys

Der henvises til hovedgodkendelsen.

Støv

Der henvises til hovedgodkendelsen.

Støj

Der henvises til hovedgodkendelsen.

Transport

Der henvises til hovedgodkendelsen.

Fluer og skadedyr

Der henvises til hovedgodkendelsen.

Egenkontrol

Der henvises til hovedgodkendelsen.

Affaldsproduktion og brugen af naturressourcer – ansøgers redegørelse

Affaldshåndtering

Ingen ændringer

Energiforbrug

Ingen ændringer.

Vandforbrug

Ingen ændringer

Affaldsproduktion og brugen af naturressourcer – kommunens vurdering

Miljø- og ressourcestyring bygger på en helhedsvurdering ud fra et princip om at stræbe mod renere teknologi i landbrugsproduktionen. Det drejer sig om at minimere anvendelsen af energi, næringsstoffer, vand, pesticider osv., således at tabene til omgivelserne bliver så små som muligt under hensyntagen til produktionens lønsomhed.

I forhold hertil skal alle aktiviteter på bedriften planlægges, herunder også levering og udkørsel, således at omgivelserne i øvrigt påvirkes mindst muligt.

Affaldshåndtering

Ved at registrere affaldsproduktionen og derved skaffe sig et overblik over eventuelle indsatsområder, kan man minimere affaldsproduktionen. Bedriften er omfattet af reglerne i affaldsbekendtgørelsen, og affaldsproduktionen skal registreres efter de gældende regler. Affald skal håndteres og bortskaffes efter det til enhver tid gældende erhvervsaffaldsregulativ for kommunen, hvilket blandt andet betyder, at oplag af affald må ikke medføre forurening eller risiko for forurening af omgivelserne, herunder af jord, vandområder, grundvand, luft eller kloak, eller medføre uhygiejniske forhold.

Affaldshåndtering

Der henvises til hovedgodkendelsen.

Energiforbrug

Der henvises til hovedgodkendelsen.

Vandforbrug

Der henvises til hovedgodkendelsen

Jord, grundvand og overfladevand – ansøgers redegørelse

Risici og håndtering

Ingen ændringer.

Spildevand herunder tagvand

Tagvand fra læskure udledes diffust på jordoverfladen

Jord, grundvand og overfladevand – kommunens redegørelse

Syddjurs Kommune vurderer, at risikoen for driftsforstyrrelser og uheld, som vil forårsage væsentlig forurening af miljøet, kan begrænses ved at lave planer for regelmæssig kontrol, reparation og vedligeholdelse som beskrevet under tidligere afsnit, samt ved grundig oplæring af personale samt udarbejdelse af en beredskabsplan til, hvis uheldet skulle være ude.

Der henvises til hovedgodkendelsen.

Spildevand herunder tagvand

Regnvand skal håndteres lokalt på egen grund. Såfremt der monteres tagrender på bygninger, hvor vandet skal ledes til faskiner eller overflade bassiner, skal der forinden søges om nedsivningstilladelse.

Husdyrbrugets valg af bedste tilgængelige teknik (BAT) - reduktion af NH₃ – ansøgers redegørelse

For oversigt over gulvtyper i de enkelte staldafsnit, henvises der til tabel 1 i denne afgørelse. Da emissionen er mindre end 750 kg ammoniak pr. år, er der ikke krav om overholdelse af BAT.

Husdyrbrugets valg af bedste tilgængelige teknik (BAT) - reduktion af NH₃ – kommunens vurdering

Ved godkendelse og tilladelse til etablering, udvidelse eller ændring af husdyrbrug med en ammoniakemission på mindre end 750 kg NH₃-N pr. år er der ikke krav om overholdelse af BAT. Syddjurs Kommune vurderer imidlertid, at når det gælder kravet om anvendelse af BAT for husdyrbrug, der søger tilladelse efter § 16b i husdyrloven med en emission under 750 kg N/år, så er udgangspunktet, at den generelle regulering er tilstrækkelig, når der ikke er særlige forhold, der taler for yderligere BAT tiltag. Det vil sige, at når virksomheden overholder den til enhver tid gældende husdyrgødningsbekendtgørelse, som fastlægger minimumskrav til indretning af stalde, kapacitet af gødningsopbevaringsanlæg, krav til opbevaring af gødning, ensilage, spildevand mv., krav til indretning af afløb og til drift samt vedligeholdelse, så er BAT overholdt.

Grænseoverskridende virkninger – ansøgers redegørelse

Det er vurderet at ammoniakemissionen har et niveau og en karakter, hvor hovedparten af emissionen vil påvirke lokalområdet og kun mindre del af emissionen vil bidrage til baggrundsbelastningen i omkringliggende lande. Det er derfor vurderet at produktionen ikke medfører grænseoverskridende virkninger hverken lokalt eller internationalt.

Grænseoverskridende virkninger – kommunens vurdering

Syddjurs Kommune vurderer, at den ansøgte produktion ikke vil medføre nogen grænseoverskridende virkninger, da der er tale om en meget begrænset udledning af ammoniak og andre stoffer, hvorfor det alene ud fra ejendommens størrelse vurderes usandsynligt, at der skulle kunne opstå væsentlige påvirkninger af miljøet.

SYDDJURS KOMMUNES SAMLEDE VURDERING

Syddjurs Kommune vurderer sammenfattende på baggrund af den miljøtekniske redegørelse og vurdering, at husdyrbruget har truffet de nødvendige foranstaltninger til forebyggelse og begrænsning af forureningen fra husdyrbruget ved anvendelse af den bedste tænkelige teknik for ammoniak, når husdyrbruget indrettes og drives som beskrevet i ansøgningen og efterlever vilkårene i nærværende miljøtilladelse.

Jf. Habitatbekendtgørelsens § 7 stk. 5, pkt. 2, jf. dennes § 6, skal der foretages en vurdering af, om en tilladelse eller godkendelse af husdyrbrug efter § 16a eller § 16b kan påvirke et Natura 2000-område væsentligt. Grundet den store afstand, og da søen ikke står i hydrologisk forbindelse med et Natura 2000-område, vurderes der ikke at være en risiko for påvirkning af Natura 2000-områder som følge af det ansøgte. Samtidig vurderes det, at husdyrbruget kan drives på stedet uden væsentlige gener for omgivelserne.

OFFENTLIGGØRELSE

Udkastet til denne miljøtilladelse blev sendt i høring hos parter i sagen, herunder ansøger selv. Der var frist for afgivelse af bemærkninger på 2 uger, jf. husdyrlovens § 56.

Der indkom ingen bemærkninger i høringsperioden:

KLAGE- OG SØGSMÅLSVEJLEDNING

Tilladelsen er truffet i henhold til Lov nr. 1572 af 20/12/2006 om miljøgodkendelse af husdyrbrug (med senere ændringer) og kan i medfør af § 76 påklages til Miljø- og Fødevarerklagenævnet.

Tilladelsen er offentliggjort på Syddjurs Kommunes høringsportal den 06.05.2026. Afgørelsen, der alene vedrører forholdene i henhold til husdyrbrugloven, kan påklages til Miljø- og Fødevarerklagenævnet indenfor 4 uger efter afgørelsens offentliggørelse, dvs. **senest den 03.06.2026**.

En eventuel klage over denne afgørelse har i udgangspunktet ikke opsættende virkning, medmindre Miljø- og Fødevarerklagenævnet bestemmer andet, jf. § 81 stk. 1 i husdyrbrugloven. Miljø- og Fødevarerklagenævnet kan ved sin behandling stadfæste, ændre eller ophæve tilladelsen.

En eventuel klage skal indgives via Klageportalen, som kan findes via et link på Nævnenes Hus hjemmeside, www.naevneneshus.dk, eller direkte på www.borger.dk eller www.virk.dk. Der skal logges på, typisk med NEM-ID. Klagen sendes gennem Klageportalen til Syddjurs Kommune. En klage er indgivet, når den er tilgængelig for kommunen i Klageportalen.

Det er en betingelse for Miljø- og Fødevarerklagenævnets behandling af Deres klage, at der indbetales et gebyr til Miljø- og Fødevarerklagenævnet. Klagegebyret er for virksomheder og organisationer fastsat til 1.800 kr. og for privatpersoner er klagegebyret fastsat til 900 kr. som indbetales med betalingskort i Klageportalen.

Gebyret tilbagebetales, hvis

- 1) Klagesagen fører til, at den påklagede afgørelse ændres eller ophæves,
- 2) Klageren får helt eller delvis medhold i sagen, eller

- 3) Klagen afvises som følge af overskredet klagefrist, manglende klageberettigelse eller fordi klagen ikke er omfattet af Miljø- og Fødevareklagenævnets kompetence.

Det bemærkes, at hvis den eneste ændring af den påklagede afgørelse er forlængelse af frist for efterkommelse af afgørelsen som følge af den tid, der er medgået til at behandle sagen i klagenævnet, tilbagebetales gebyret dog ikke.

Miljø- og Fødevareklagenævnet skal som udgangspunkt afvise en klage, der kommer uden om Klageportalen, hvis der ikke er særlige grunde til det. Hvis du grundet særlige omstændigheder ønsker at blive fritaget for at bruge Klageportalen, skal du sende en begrundet anmodning til Syddjurs Kommune. Vi videresender herefter anmodningen til Miljø- og Fødevareklagenævnet, som træffer afgørelse om, hvorvidt din anmodning kan imødekommes. For yderligere information se: <https://naevneneshus.dk/start-din-klage/miljoe-og-foedevareklagenaevnet/>

Nærmere vejledning omkring brug af Klageportalen findes på Nævnenes Hus hjemmeside, www.naevneneshus.dk, og på www.borger.dk og www.virk.dk.

Klageberettiget er ansøger og enhver, der har en individuel, væsentlig interesse i sagen dvs. naboer og klageberettigede personer, organisationer og myndigheder i forskelligt omfang. Såfremt afgørelsen påklages, vil dette blive meddelt ansøger.

Denne afgørelse kan endvidere indbringes for domstolene, jf. husdyrbruglovens § 90. En eventuel sag skal være anlagt inden 6 måneder efter annonceringen.

Følgende er underrettet om afgørelsen:

- Sagens parter (bilag 1)
- Ministeriet for Fødevarer, Landbrug og Fiskeri, Departementet, Slotsholmsgade 12, 1216 København K, fvm@fvm.dk
- Styrelsen for Grøn Arealomlægning og Vandmiljø, Tolderlundsvej 5, 5000 Odense C, mail@sgav.dk
- Styrelsen for Patientsikkerhed; Enhed for Tilsyn og Rådgivning Nord, Falstersvej 10, 8940 Randers SV, trvest@stps.dk
- Danmarks Naturfredningsforening, Masnedøgade 20, 2100 Kbh. Ø, dnsyddjurs-sager@DN.dk
- Danmarks Sportsfiskerforbund, post@sportsfiskerforbundet.dk
- Dansk Ornitologisk Forening, natur@dof.dk
- Dansk Ornitologisk Forening, lokalgruppe Syddjurs v. Joy Klein, Kirkevænget 2, 8410 Rønde, syddjurs@dof.dk

Afgørelsen kan endvidere ses på Syddjurs Kommunes hjemmeside www.syddjurs.dk

LOVGRUNDLAG

- Husdyrbrugloven: Lov om miljøgodkendelse mv. af husdyrbrug (Lov. nr. 1572 af 20.12.2006 med senere ændringer).
- Husdyrgodkendelsesbekendtgørelsen: Bekendtgørelse om godkendelse og tilladelse mv. af husdyrbrug (bek. nr. 1089 af 16. oktober 2024).
- Husdyrgødningsbekendtgørelsen: Bekendtgørelse om miljøregulering af dyrehold og om opbevaring af gødning (bek. nr. 2243 af 29. november 2021) med senere ændringer.
- Husdyrvejledningen på [Husdyrvejledningen - Husdyrvejledningen](#).
- Museumsloven: LBKG 2014-04-08 nr. 358
- Naturbeskyttelsesloven: LBKG 2024-06-28 nr. 927
- Habitatbekendtgørelsen: Bekendtgørelse om udpegning og administration af internationale naturbeskyttelsesområder samt beskyttelse af visse arter (BKG 2023-08-21 nr. 1098)
- Faglig rapport fra DMU nr. 635, 2007. Håndbog om dyrearter på habitatdirektivets bilag IV.
- Kommuneplan for Syddjurs Kommune 2020.
- Syddjurs Kommunes Naturkvalitetsplan.
- Miljøstyrelsens vejledning nr. 6/1984 om ekstern støj fra virksomheder.
- Gødningsanvendelsesbekendtgørelsen: Bekendtgørelse om jordbrugsvirksomheders anvendelse af gødning (BKG 2024-07-16 nr. 931).
-

BILAG 1: Parter og høringsberettigede

Ejer: Isa og Jan Klemmensen Kjærgaard

Naboer inden for lugtgeneafstanden på 84 meter (konsekvenszonen er 82 m):



BILAG 2: Situationsplan (kortet er ikke målfast)



BILAG 3: Udpegningsgrundlag for Natura 2000-området "Kaløskovene og Kaløvig"

H230 Kaløskovene og Kaløvig

Udpegningsgrundlag for Habitatområde nr. 230		
Naturtyper:	Sandbanke (1110)	Vadeflade (1140)
	Lagune* (1150)	Bugt (1160)
	Rev (1170)	Strandvold med flerårige planter (1220)
	Strandeng (1330)	Kransnålalge-sø (3140)
	Næringsrig sø (3150)	Kalkoverdrev* (6210)
	Surt overdrev* (6230)	Tidvis våd eng (6410)
	Kildevæld* (7220)	Rigkær (7230)
	Bøg på muld (9130)	Bøg på kalk (9150)
	Ege-blandskov (9160)	Elle- og askeskov* (91E0)
Arter:	Sumpvindelsnegl (1016)	Stor vandsalamander (1166)