



**Team Klima, Miljø og Affald**

## **Midlertidig miljøgodkendelse September 2021**

Næstved Kommune  
5588 5588

[www.naestved.dk](http://www.naestved.dk)

Dato  
17-9-2021

Sagsnr.  
09.02.00-P19-3-21

Sagsbehandler  
**Julie Fabricius Lindberg**  
+4555886209



### **Karteringsplads og omlæsningsplads for vejjord Fejøvej 10 4700 Næstved**

Matrikel nr. 6ee Åderup, Næstved Jorder  
cvr-nr. 18296675  
p-nr. 1001474497

Miljøgodkendelsen bortfalder den 1.april 2022



## Afgørelse

Næstved Kommune giver Holbøll en tidsbegrænset miljøgodkendelse til midlertidigt oplag af jord fra etablering af fjervarmeledninger i større del af Næstved. Asfalt og jord flyttes til Fejøvej i erhvervsområdet ved kanalen i Næstved til midlertidigt oplag og kartering eller knusning inden endelig bortskaffelse/genanvendelse.

Aktiviteten er omfattet af punkt K 212 på bilag 2 i bekendtgørelse nr. 1394 af 21. juni 2021 om godkendelse af listevirksomhed, som omfatter:

”Anlæg for oplagring, omlastning, omemballering eller sortering af ikke-farligt affald eller affald af elektrisk og elektronisk udstyr forud for nyttiggørelse eller bortskaffelse med en kapacitet for tilførsel af affald på 30 tons pr. dag eller derover eller med mere end 4 containere med et samlet volumen på mindst 30 m<sup>3</sup>”.

### Begrundelse for afgørelsen

Kommunen har vurderet, at når det midlertidige oplag indrettes og drives i overensstemmelse med vilkårene i denne miljøgodkendelse, kan den drives uden at det medfører væsentlige miljøpåvirkninger.

Vilkårene er fastsat dels på baggrund af standardvilkårene for listepunkt K 212 og dels på baggrund af vores vurdering af de lokale miljøforhold. Ved fastsættelse af vilkårene er der lagt vægt på at beskytte omgivelserne mod forurening og gener.

### Godkendelsens gyldighed

Godkendelsen træder i kraft den 17. september 2021 og offentliggøres på kommunens hjemmeside samme dato og bortfalder 1. april 2022.

### Høring

Udkastet til afgørelsen blev sendt til virksomheden den 23. august 2021, og der har været følgende kommentar til udkastet:

Der har været ophobning af jord på pladsen i sommerferien, grundet forsinkelse på accept af jordflytning, og deraf manglende bortkørsel, hvorfor der på den baggrund ansøges om oplag af dobbelt mængde i forhold til oprindeligt ansøgt. Næstved kommune accepterer dette, da der er krav om oplagstid for de enkelte partier på maksimalt 1. måned.

### Lovgivning og klagevejledning

Godkendelse er meddelt efter § 33 i miljøbeskyttelsesloven og kan i henhold til § 91 påklages til Miljø- og Fødevarerklagenævnet.



En eventuel klage, skal stiles til Miljø- og Fødevareklagenævnet, og sendes via klageportalen. Klageportalen finder du, som link på forsiden af naevneneshus.dk. Klageportalen sender klagen til Næstved Kommune, som videresender klagen sammen med sagens akter og kommunens kommentar til sagen. Klagefristen er 4 uger. Det betyder, at en eventuel klage skal være sendt via klageportalen

### **Senest den 15. oktober 2021**

En klage er først registret i klageportalen, når der er indbetalt et gebyr. (se mere om gebyrordningen på naevneneshus.dk).

Ønskes afgørelsen prøvet ved domstolene skal sagen være anlagt senest 6 måneder efter endelig afgørelse.

### **Øvrigt**

Er der spørgsmål til afgørelsen kan jeg kontaktes på tlf. 5588 6209 eller mail [jufli@naestved.dk](mailto:jufli@naestved.dk)

### **Kopi:**

Styrelsen for Patientsikkerhed, [trost@stps.dk](mailto:trost@stps.dk)

Danmarks Naturfredningsforening, [dn@dn.dk](mailto:dn@dn.dk)

Friluftsrådet, [fr@friluftsradet.dk](mailto:fr@friluftsradet.dk)

Grundejer Næstved Kommune, Center for Trafik og Ejendomme, att. Signe Vind, [sibec@naestved.dk](mailto:sibec@naestved.dk)

Næstved Fjernvarme, Gert Jensen, [gj@naestvedfjernvarme.dk](mailto:gj@naestvedfjernvarme.dk)

Susålandets Miljøforeningen for Gammel Susåland og omegn

[miljeforeninggammelsusaa@gmail.com](mailto:miljeforeninggammelsusaa@gmail.com)



## Beskrivelse af aktiviteten:

I forbindelse med etablering af fjernvarme i Åderupkvarteret i Næstved bliver der en del overskudsjord, som skal bortskaffes.

Da der ikke er plads langs udgravningerne og jorden skal bortskaffes, da den ikke er egnet til at lægge rør i, er der indrettet et midlertidigt jorddepot i lokalområdet, hvor jorden kan blive placeret og omlæsset til større læs. Jorden er by- og vejjord, der kan være lettere forurenede jord, da der graves i eksisterende vejanlæg. Der bliver udtaget prøver til analyse af jorden på pladsen (kartering), som efter analyse køres til godkendt modtager. Der vil blive opbevaret op til 2000 tons jord ad gangen, som løbene vil blive kørt til godkendt modtager afhængig af kategori, med en forventet oplagstid på ca. 1 uge. Asfalt og grus fra udgravninger af eksisterende vejkasse bliver transporteret til pladsen, hvor det bliver knust og sorteret for at blive genanvendt i vejassen igen.

Karteringspladsen/omlæsningspladsen, er begrænset indtil etablering af fjernvarmerør forventes at være afsluttet i slutningen af februar 2022. Grunden udlånes af Kommunen og skal være retableret inden udgangen af marts 2022, hvor godkendelsen ophører.

## Miljøvurdering

Virksomheden har ansøgt om miljøgodkendelse til oplag af maksimalt 27.000 tons overskudsjord fra etablering af fjernvarmerør i området, dog maksimalt 2000 tons ad gangen + asfalt/grus frem til 1. april 2022.

De primære miljøpåvirkninger fra karteringspladsen er støj samt støv og påvirkning af overfladevandet/jorden.

Næstved kommune vurderer, at aktiviteten er godkendelsespligtigt efter Miljøbeskyttelseslovens § 33, da der vil være tilførsel af affald til pladsen på mere end 30 tons pr. dag, og det sker over en periode på et år, da aktiviteten har været i gang siden april 2021. Denne godkendelse er en lovliggørelse af aktiviteten på pladsen.

Miljøstyrelsen har udarbejdet standardvilkår for virksomheder under K212 for oplag af stabiliseret spildevandsslam og andet stabiliseret organisk affald samt andet affald. Oplagring af jord er ikke omfattet af standardvilkårene, men er indarbejdet i denne godkendelse i relevant omfang.

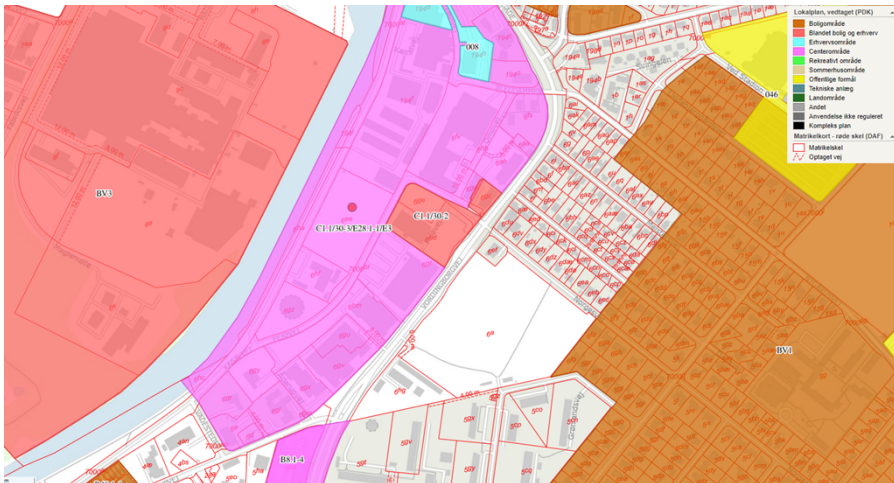


## Planforhold

### Kommune- og lokalplanforhold

Pladsen er placeret i et område, der ifølge kommuneplanen er udpeget til erhvervsområde i byzone.

Den midlertidige modtagerplads for anlægsarbejde er indrettet på matrikel 6ee, Åderup, Næstved Jorder, som er lokalplanlagt til centerområde (C1.1/30-3/E28.1-1/E3.1-1). Denne fastsætter, at området må bruges til center og erhvervsformål, såsom butikker og mindre håndværkervirksomheder. Det vurderes, at en midlertidig karteringsplads ikke er omfattet af lokalplanens anvendelsesformål, men da pladsen er midlertidig, er der den 13. september givet dispensation til midlertidig bygge-anlægsplads, da den kortvarig oplag af jord samt knusning af asfalt på pladsen sker af hensyn til afviklingen af trafikken i området i arbejdsperioden. Beliggenhed fremgår af oversigtsplan (kort 1 og 2), mens pladsens afgrænsning fremgår af billedet på forsiden (Market med sort).



Kort 1: Lokalplanlagte områder

## Generelt

Der sættes et generelt vilkår om, at virksomheden ikke må give anledning til støv-, eller andre gener uden for virksomhedens område, der er væsentlige efter tilsynsmyndighedens vurdering.

### Støv

Det vil i tilfælde af tørre perioder kunne blive nødvendig at fugte miler med vand for at for at begrænse jordflugt mm.



## Indretning og drift

Der er sat vilkår om, at entreprenørerne, der bruger pladsen, til enhver tid skal være orienteret om vilkårene i denne godkendelse. Der stilles krav om bemanding af pladsen, når den modtager affald samt at den er aflåst, når den ikke er bemandet.

## Beskyttelse af jord, grundvand og overfladevand

Pladsen ligger uden for område med drikkevandsinteresser (OD) og indvindingsopland. Afstand til beskyttelseszone for almen vandboring er på over 800 meter til lille Næstved vandværksboring.

### Forureningskortlægning

Pladsen er forureningskortlagt på baggrund af tidligere losseplads (V2-kortlagt). Der er inden pladsen blev taget i brug udtaget jordanalyser af jorden og udlagt minimum 10 cm sandpude, hvor der skal opbevares affald samt udlagt jernplader på kørevejene. Når pladsen skal ryddes, skal der udtages jordanalyser af sandpuden efter vejjordspakken, som dokumentation for at den er ren. For ikke at komme i kontakt med evt. forurenede jord efterlades der minimum 3 cm ren sandpude. Hvis det viser sig, at sandpuden er forurenede (over kategori 1), skal der indsendes en jordhåndteringsplan, som redegør for bortskaffelsen af forurenede sandpude og de øverste par cm jord.

### Områdeklassificering

Graveområdet er beliggende i områdeklassificeret område, med krav om analyser ved jordflytning. Der er forureningskortlagt flere steder i graveområdet. På kortlagte arealer skal der enten søges om tilladelse til at grave efter jordforureningslovens § 8 eller udarbejdes en jordhåndteringsplan inden gravearbejdet påbegyndes. Graveområdet fremgår af bilag 2.

Der stilles krav om, at der ikke må modtages synligt eller lugtmæssigt forurenede jord på pladsen. Ej heller jord fra forureningslagte grunde, som ansøger har oplyst, vil blive håndteret særskilt.

### Evt. forurenede jord

Såfremt analyser viser, at miler er forurenede, skal bunken overdækkes. Jord der ved opgravning er synlig eller lugtmæssigt forurenede skal bortskaffes direkte fra graveområdet og den konstaterede forurening skal straks anmeldes til Næstved Kommune. Der stilles ikke krav om opbevaring på tæt belægning, men i stedet et krav om maksimalt oplagstid på de enkelte miler samt udtagning

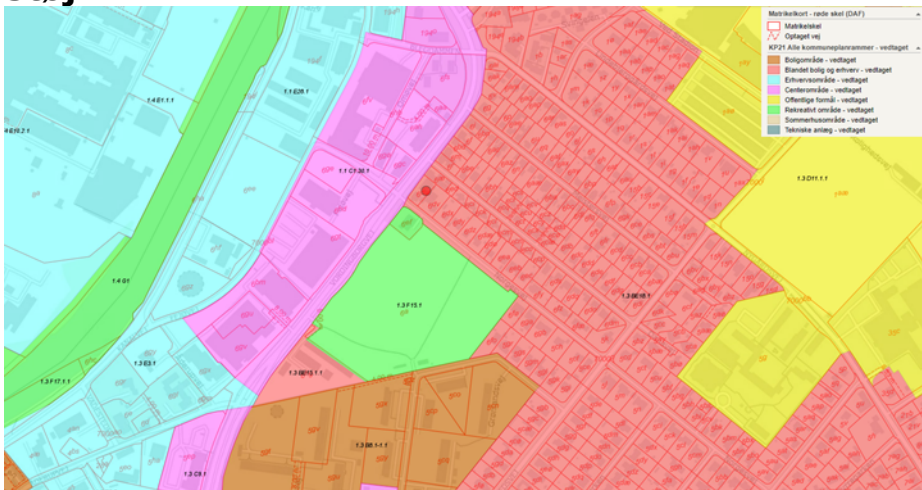


af jordprøver til analyse. Det forventes, at hovedparten af jorden er ren eller letter forurennet jord, og derfor vurderer Næstved kommunen, at risiko for forurening af jord og grundvandet er minimal.

## Spildevand

Der er ikke afløb på pladsen, og da der kun opbevares rent eller lettere forurennet jord i jordbunker på pladsen, er der ikke behov for at stille krav til evt. afledning/nedsivning af overfladevand fra pladsen i form af forurennet overfladevand/processpildevand. Dog stilles der krav om overdækning af miler, såfremt analyser viser forurening uden for kategori indtil bortskaffelse, og da der stilles krav og at der udtags prøver inden for en uge, vurderes evt. afledning af være uden betydning.

## Støj



Kort 2: Områder omkring pladsen, jf. kommuneplanen.

Støj fra virksomheden fra følgende kilder:

- Aflæsning og pålæsning
- Transport med jord mm til og fra pladsen
- Maskinel sortering af genbrugsmaterialer
- Knusning af asfalt og sten

Arbejdstiden er oplyst til at være mellem kl.6 og 18 på hverdage. Pladsen benyttes også til nat og weekend parkering af gravemaskiner, som bliver kørt fra pladsen til graveområdet.



Aflæsning og pålæsning vil normalt ske i alm. arbejdstid på hverdage fra kl. 7 til 17. Aflæsning sker løbene i dumperlæs af 6- 10 tons. Afhentning af jord sker 1 til 2 dage om ugen af ca. 38 tons pr. gang. Stabil grus og asfalt til genanvendelse køre med dumper retur til arbejdsområdet.

Nærmeste bolig er Vordingborgvej 68 beliggende i blandet bolig og erhvervsområde. Nærmest bolig i rent boligområder er højhuset Næstved park, som er placeret mere end 200 meter fra pladsen. Det vurderes derfor, at den daglige drift ikke vil medføre, at de fastsatte støjgrænser i området overskrides ved til nærmest boliger, men sortering og knusning ca. 5 dage om måned vil muligvis ikke kunne overholde vejledende støjgrænser. Næstved kommune sidestiller dog dette som nødvendig byggeanlægsstøj og sætter derfor vilkår om at dette skal ske i dagsperioder.

Der er ikke sat støjgrænser, men vilkår om at støjende arbejde på pladsen (sortering og knusning) skal ske i dagsperioden, da det vurderes, at pladsen er af midlertidig karakter, placeret ved graveområdet, således kørsel minimeres i forbindelse med etablering af fjernvarmerør i området, svarende til nødvendig byggeanlægsstøj. Næstved kommune vurderer, at sortering samt knusning op til 5 dage pr. måned må accepteres i en periode på maksimalt et år, da alternativet var kørsel med tung trafik til fjernt liggende plads eller oplag og knusning i arbejdsområdet, så forbindelse til området blev endnu mere besværliggjort. Erhvervsområde på den anden side af kanalen samt indsejling til Næstved havn, vurderes ikke at være støjfølsom anvendelse.

### **Til- og frakørsel**

Det vil hovedsageligt blive til- og frakørsler fra Kanalvej via Åderupvej, som er hovedfærdselsåren i arbejdsområdet. Der forventes maksimalt 250 transport pr. arbejdsdag. Næstved Kommune vurderer, at til- og frakørsel kan ske uden væsentlige miljøgener for de omboende, da pladsen ikke ligger i skel til boligområder.

Det skal bemærkes, at trafikken til og fra pladsen sker på offentlig vej, og derfor ikke er reguleret af denne godkendelse.

### **Affaldshåndtering**

Der er indsat standardvilkår om, hvilket og maksimalt oplag af de forskellige affaldstyper. Den midlertidige tilladelse er kun søgt specifik på overskudsjord/materialer fra etablering af fjernvarmerør, fordi der i graveområdet ikke er plads til oplag og omlæsning.





Desuden analyseres jorden, så den kan bortskaffes til genanvendelse, hvis det er rent eller lettere forurenede jord. Godkendelsen omfatter ikke forurenede jord (> kategori 2 jord), men hvis det ved analyse alligevel viser sig at være modtaget, skal det overdækkes og bortskaffes.

Der er sat krav om, at jorden maksimalt må ligge på pladsen 1 måned (praksis er 7 til 9 dage), hvilket bevirker at oplaget bliver minimalt. Der er vilkår om prøveudtagning inden for en uge (praksis er dog efter 2 dage) efter modtagelsen. Jord fra områder, der er jordforureningskortlagt (V1 eller V2) eller som ved opgravning er synligt/lugtmæssigt forurenede, må ikke modtages på pladsen. Det skal køres direkte til godkendt modtager.

### **Opbevaring**

Der er søgt om modtagelse og opbevaring af i alt 27.000 tons overskudsjord. Den midlertidige godkendelse tillader 2000 tons adgang. Knust asfalt vil blive opbevaret op til maksimalt 600 tons samt 3500 tons genbrugsvejstabil. Pladsen bliver også benyttet til jomfruelige materialer på ca. 6000 tons, som dog ikke anses som affaldsprodukter og derfor ikke er omfattet af krav om maksimalt oplag. Til orientering skal alle jordkategorier anmeldes efter jordflytningsbekendtgørelsen, når der er tale om vejjord, dvs. også de "rene" partier. Dette kan dog godt gøres på engang, hvis både opgravningssted og omlæsning til Fejøvej 10 og modtager adresse angives. Det vurderes, at vilkårs fastsættes om, at hvert parti maksimalt må ligge 1 måned på pladsen, sikrer fornuftigt flow på pladsen.

Oplag skal ligge i bunker for opgravningssted i miler til udtagning af jordprøver på sandpuder. De enkelte jordpartier skal kunne identificeres (som minimum vej / datoadskilt). Bunkerne skal holdes tydeligt adskilt og der skal føres journal over, hvilke partier, de enkelte bunker stammer fra.

Prøveudtagning og analyse skal ske i overensstemmelse med jordflytningsbekendtgørelsen.

Desuden er der søgt om tilladelse til midlertidigt oplag af asfalt og vejstabil fra projektområdets veje, som også bliver opbevaret på sandpude, der sikrer at der ikke sker opblanding med den eksisterende forurenede jord på pladsen. Asfalt vil blive knust og sorteret til genanvendes i vejene. Tilsvarende opbevares vejkassegruset til sortering og genanvendelse.



## **Driftsjournal**

Der skal føres journal over jordmængder og dato for modtagelse. Udtagning af prøver og oprindelsessted samt analyser og herunder forureningsgraden og endelig afsætning, herunder dato og modtager. Driftsjournal skal kunne forvises tilsynsmyndighed ved tilsyn mm.

## **Foranstaltninger ved lukning**

Virksomheden skal ved lukning bortskaffe affald og reetablere pladsen senest den 1. april 2022, da fjernvarmeprojektet forventes færdig ved udgangen af februar. Derfor er der indsat vilkår om at godkendelsen bortfalder 1. april, hvor der forinden er krav om analyse af sandpuder, som hvis de findes rene (dvs. under kategori 1), skal efterlades minimum 3 cm sandpude, for ikke at komme i berøring med den oprindelige forurenede pladsjord. Hvis sandpuder mod forventning skulle være forurenede, skal der indsendes og aftales en jordhåndteringsplan for oprydning af pladsen.

## **Vurdering i forhold til fredet dyr og planter**

Nogle dyr og planter er beskyttet af habitatbekendtgørelsens bilag 4. I området er der en mulighed for, at bilag IV-arterne eremit, flagermus, grøn mosaikguldsmed, spidssnudet frø, springfrø og stor vandsalamander muligvis kan findes.

Der er imidlertid ikke registreret eller kendskab til fund af nogle af disse arter i erhvervsområdet. Der er over 200 meter til nærmeste vandhul/mose (fredet sø), som kan være levested for padderne. Men da etablering sker på eksisterende ubebygget erhvervsgrund på den anden side af kanalen, vurderes det, at oplag sker uden for deres naturlige levesteder. Pladsen etableres uden for udpeget naturområde (natura 2000 område).

Det er Næstved Kommunes vurdering, at pladsens aktivitet ikke medfører væsentlig påvirkning på naturområder eller fredet arter.

## **Samlet vurdering**

Næstved Kommunes samlede vurdering er, at hvis anlægget indrettes og drives i overensstemmelse med:

- De oplysninger der foreligger i virksomhedens ansøgning



- Vilkårene i miljøgodkendelsen

Kan virksomhedens aktiviteter gennemføres uden væsentlig miljøpåvirkning af og gene for omgivelserne end almindelige byggeanlægsstøj.

## Referenceliste

Materiale der ligger til grund for afgørelsen

- Ansøgning) modtaget via Byg og Miljø den 11. august 2021.
- Supplerende oplysninger frem til godkendelsen.

Bilag 1 oversigtskort over pladsen

Bilag 2 oversigtskort over projektområdet



## Vilkår

### 1. Generelt

- 1.1. Virksomheden skal til en hver tid drives og renholdes således, at der ikke opstår støv eller andre gener for omgivelserne uden for virksomhedens område, der er væsentlig efter tilsynsmyndighedens vurdering.

### 2. Indretning og drift

- 2.1. En kopi af vilkårene skal til enhver tid være tilgængelig for entreprenørerne, der bruger jorddepotet.
- 2.2. Plads skal være bemandedet i arbejdstiden
- 2.3. Pladsen skal være hegnet og aflåst, når der ikke er bemanning på pladsen.

### 3. Spildevand

- Intet procesvand.

### 4. Støj

- 4.1. Det samlede støjbidrag fra virksomheden - angivet som det ækvivalente korrigerede støjniveau i dB(A) – må ikke overskride følgende støjgrænser:

	Mandag-fredag: Kl. 07:00-18.00 Lørdag: Kl. 07:00-14:00	lørdag: kl. 14:00-22:00 og søn- og helligdage: kl. 07:00- 22:00	Alle dag: Kl. 22:00-07:00
I blandet erhvervs- og boligområde, herunder centerområde	<b>55</b>	<b>45</b>	<b>40</b>
Erhvervsområde	<b>60</b>	<b>60</b>	<b>60</b>
Etageboligområde	<b>50</b>	<b>45</b>	<b>40</b>
Bolig i lav boligområde	<b>45</b>	<b>40</b>	<b>35</b>

- 4.2. Tilsynsmyndigheden kan én gang årligt kræve, at virksomheden bekoster en støjmåling og /eller beregning til dokumentation af, at vilkår 4.1 er overholdt. Støjmålingen skal foretages, når virksomheden er i normal drift. Ommåling som følge af vilkårsoverskridelser regnes ikke med.
- 4.3. Støjmålinger skal foretages af en uvidig måleinstitution, som er akkrediteret eller af personer, der er certificeret til at udføre støjmålinger af typen "Miljømålinger – ekstern støj" . Dokumentationsrapport skal udarbejdes af laboratorium, som er godkendt af miljøstyrelsen til at udføre "miljømåling". Laboratoriet skal være akkrediteret af DANAK, SWEDAC eller andre akkrediterende organisationer godkendt af European cooperation for accreditation til at udføre "miljømålinger- ekstern støj". Eller laboratoriet skal



beskæftige personer, som er certificeret af DELTA til at udføre disse målinger. Dokumentation skal udføres efter gældende vejledninger fra Miljøstyrelsen Pt. vejledning nr. 5 og 6 fra 1984 samt vejledning nr. 5 fra 1993. (påbud)

- 4.4. Resultatet af målinger og beregninger skal fremsendes til tilsynsmyndigheden senest 3 måneder efter anmodningen er modtaget.
- 4.5. Der må knuses og sorteres genbrugs materialer op til 5 dage om måned på hverdage mandag til fredag fra kl. 7 til 18, hvor evt. støjgrænser ikke vil blive håndhævet.

## 5. Affaldshåndtering

- 5.1. Virksomheden må kun modtage og opbevare de nævnte affaldstyper og mængder:

Fraktioner	Betegnelser	EAK-koder	Maksimalt oplagt Tons	Oplaringsmåde og sted
jord og jordlignede materialer fra etablering af fjernvarmerør i Åderupkvarteret	Jord og sten evt. forurenede i kategori 1 og 2, jf. bilag 3 i jordflytningsbekendtgørelsen	17 05 04	2000	Oplagres i jordmiler på sandpude
jord og jordlignede materialer fra etablering af fjernvarmerør i Åderupkvarteret	Jord og sten. Forurenede uden for kategori, jf. bilag 3 i jordflytningsbekendtgørelsen	17 05 03	Skal bortskaffe hurtigst muligt	Oplagres på sandpude og overdækkes
Asfalt	Bitumenholdige blandinger	17 03 02	600	sandpude
Vejstabil	Grus fra vejkasse	17 05 04	3500	Sandpude

- 5.2. Jorden i miler skal være synligt mærket med skiltning (som henviser til opgravningssted/dato)
- 5.3. Prøvetagning og indsendelse af prøver til analyser af jordpartier skal ske hurtigst muligt og senest 7 dage efter modtagelsen af de enkelte miler.
- 5.4. Viser analyser, at jordparti overskrider grænseværdien for lettere forurenede jord, skal jordpartiet straks overdækkes indtil til bortskaffelse til godkendt modtager hurtigst muligt og senest 1 uge efter modtagelse af analyseresultatet.
- 5.5. Hvis pladsen modtager jordpartier, der ikke er omfattet af denne godkendelse (tydeligt eller stærkt forurenede jord), skal det afvises og køres direkte til godkendt modtager. Hvis det alligevel er blevet aflæsset, skal det overdækkes og bortskaffes hurtigst muligt og inden ophør af næste arbejdsdag.



5.6. Jordpartier må højst henligge 1 måned på karteringspladsen.

## 6. jordforurening

- Ved nedlukning skal der udtages prøver pr. 30 tons sandpude, som analyseres efter vejjordspakken.
- Hvis analyser, viser at sandpuder er under kategori 1, skal der ved nedlukning minimum være efter ladt 3 cm sand. Ellers skal der indsendes jordhåndteringsplan, som redegør for håndtering af forurenede sandpuder og bortskaffelse af evt. forurenede jord på pladsen

## 7. Driftsjournal

7.1. Virksomheden skal føre en driftsjournal med angivelse af hvert jordparti/læs og som skal

- Oprindelse, mængde, modtagelsesdato og milenummer
- Prøveantal og dato samt analyseresultater og heraf forureningskategori.
- Bortskaffelsesdato og modtager/anvendelse.
- Afvigelser i driften, herunder modtagelse af partier, der ikke er omfattet af godkendelsen.

7.2. Driftsjournalen skal opbevares på pladsen, men kopi skal være tilgængelig ved tilsyn eller tilsendes efter anmodning.


## 8. Foranstaltninger ved lukning

8.1. Virksomheden skal ved nedlukning bortskaffe alt affaldsoplæg til godkendt modtager sammen med restprodukter.














8.2. Godkendelsen bortfalder 1. april 2022, hvor pladsen skal være ryddet.



## Bilag 1: Situationsplan



Midlertidigt jord/materialedepot – Fejervej 10, 4700 Næstved

-  - Indgang
-  - Dieseltanke 3 stk.
-  - Skurvogne 3 stk.
-  - Materialecontainere 3 stk.
-  - Containere – Smede 3 stk.
-  - Affaldscontainere, sortering = Træ, metal, brændbart
-  - Oplegsplads knust asfalt
-  - Knusning af genbrugsmaterialier
-  - Miler med jordoplag
-  - Oplegsplads til kl. 3-4 jord
-  - Sortering af genbrugsstabil
-  - Sortering af genbrugs sandfyld
-  - Afspærring



## Bilag 2: Oversigt over projekt/graveområde

