

Rapport

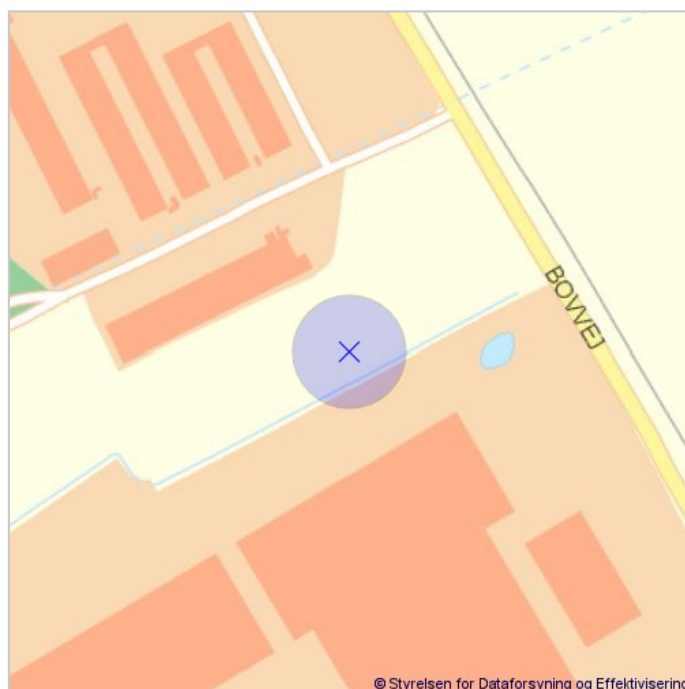
Hvad gælder for det markerede objekt

Dannet af: Lene Oevig (DL17LO), 2017-03-15 08:42

Beskrivelse 1:

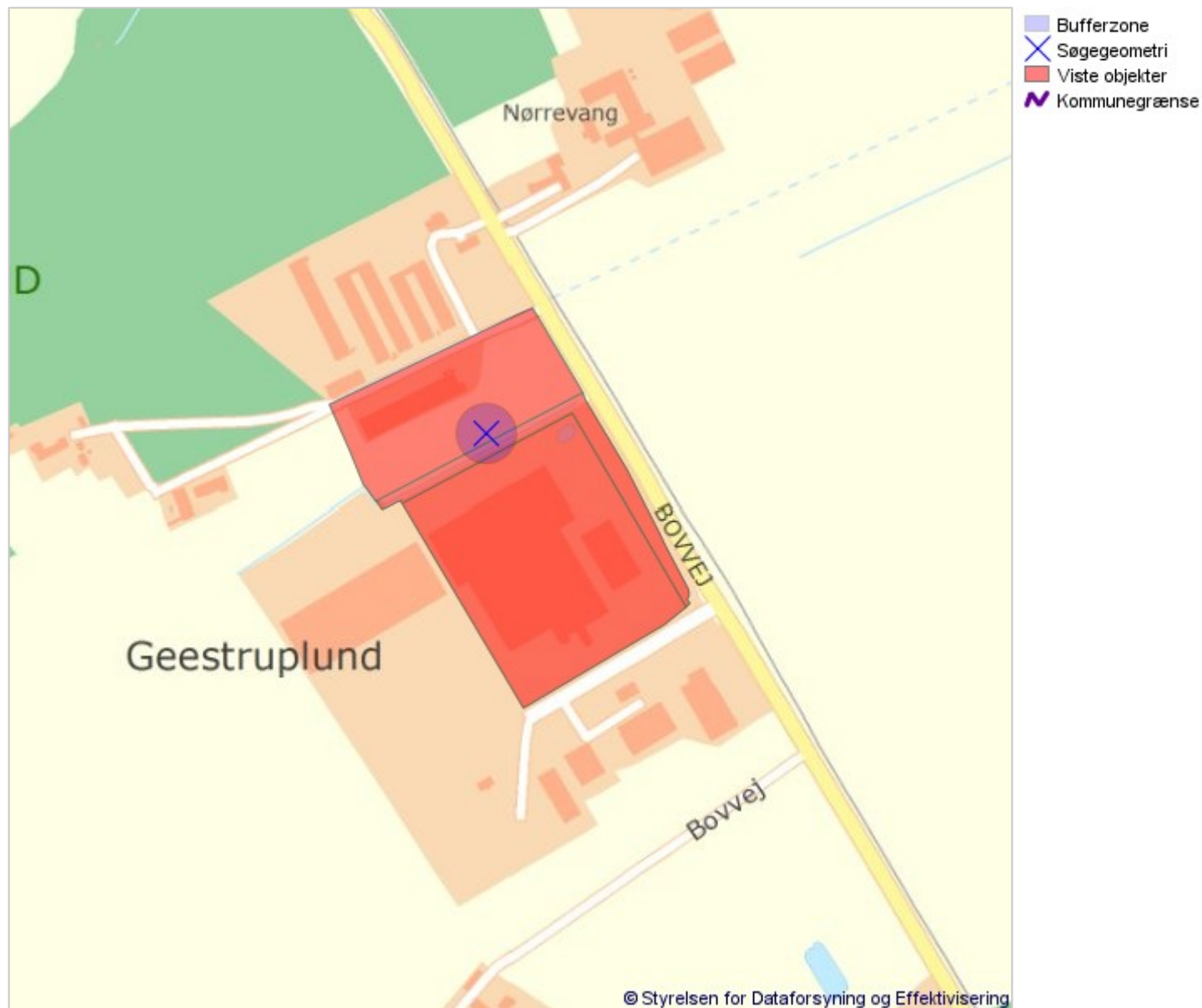
Beskrivelse 2:

Matrikler (SDFE)	fundet 3
kloakopl_status	fundet 2
vibgis_offentlige_vlb	fundet 1
Fredede områder - Forslag (DAI)	fundet 0
Fredede områder (DAI)	fundet 0
Beskyttede sten- og jorddiger (DAI)	fundet 0
Kirkebyggelinier (DAI)	fundet 0
Åbeskyttelseslinier (DAI)	fundet 0
Søbeskyttelseslinier (DAI)	fundet 0
Ramsar områder (DAI)	fundet 0
Beskyttede naturtyper (DAI)	fundet 0
Beskyttede vandløb (DAI)	fundet 0
NATURA 2000 - Habitatområder (DAI)	fundet 0
NATURA 2000 - Fuglebeskyttelse (DAI)	fundet 0
Boringer (GEUS)	fundet 0
Vandindvindingsanlæg (GEUS)	fundet 0
Fund og fortidsminder, areal beskyttelse	fundet 0
vf_groefter_nord	fundet 0
vf_groefter_syd	fundet 0
komgrænse_linje09	fundet 0



Kortet viser søgegeometrien inklusiv evt. bufferzone

Matrikler (SDFE)



Matrikel: Agerskov Ejerlav, Agerskov77	
Kommunalt ejendomsnr (fra GST)	5500019385
SFE ejendomsnr.	7773250
Matrikelnr.	77
Ejerlavnavn	Agerskov Ejerlav, Agerskov
Reg. areal	16603 m ²
Beregnet areal	16654 m ²
Ejerlavskode	1450151
Fælleslod	nej
FeatureID	ID0928F0AD45F78A43E053D280220A78D7
KMS Journalnummer	U2009-52128

[Se BBR-oplysninger på OIS.dk](#)

[Se ejendomsvurdering på Skat.dk](#)

[Hent Jordforureningsattest fra DK_JORD](#)

Matrikel: Agerskov Ejerlav, Agerskov998c	
Kommunalt ejendomsnr (fra GST)	5500021710
SFE ejendomsnr.	5201951
Matrikelnr.	998c
Ejerlavnavn	Agerskov Ejerlav, Agerskov
Reg. areal	4598 m ²
Beregnet areal	4595 m ²
Ejerlavskode	1450151
Fælleslod	nej
FeatureID	ID0928F0B5B0338A43E053D280220A78D7
KMS Journalnummer	U2009-52128

[Se BBR-oplysninger på OIS.dk](#)

[Se ejendomsvurdering på Skat.dk](#)

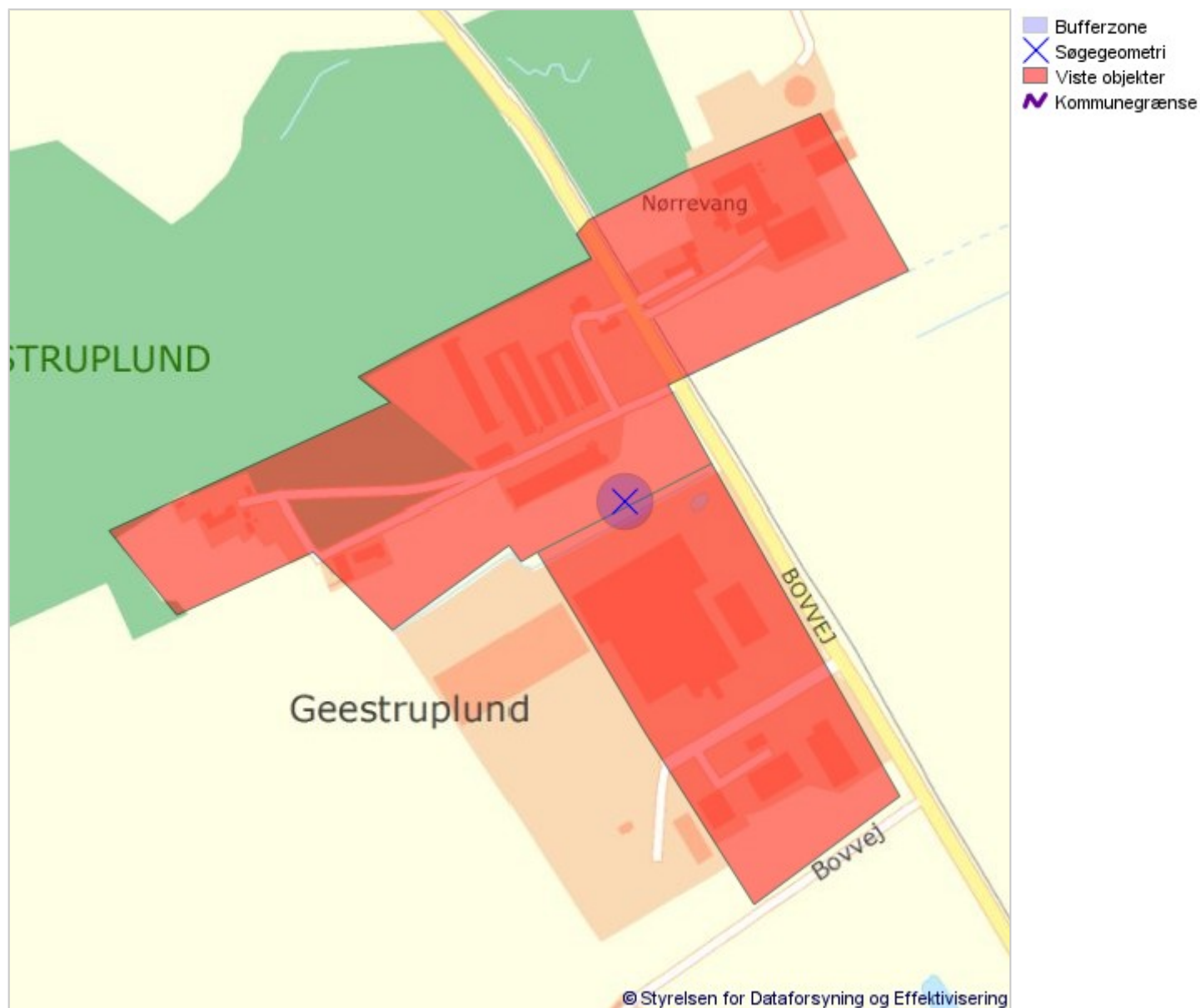
[Hent Jordforureningsattest fra DK_JORD](#)

Matrikel: Agerskov Ejerlav, Agerskov999	
Kommunalt ejendomsnr (fra GST)	5500022908
SFE ejendomsnr.	5202051
Matrikelnr.	999
Ejerlavnavn	Agerskov Ejerlav, Agerskov
Reg. areal	31240 m ²
Beregnet areal	31313 m ²
Ejerlavskode	1450151
Fælleslod	nej
FeatureID	ID0928F0ACDF538A43E053D280220A78D7
KMS Journalnummer	U2013-63869

[Se BBR-oplysninger på OIS.dk](#)

[Se ejendomsvurdering på Skat.dk](#)

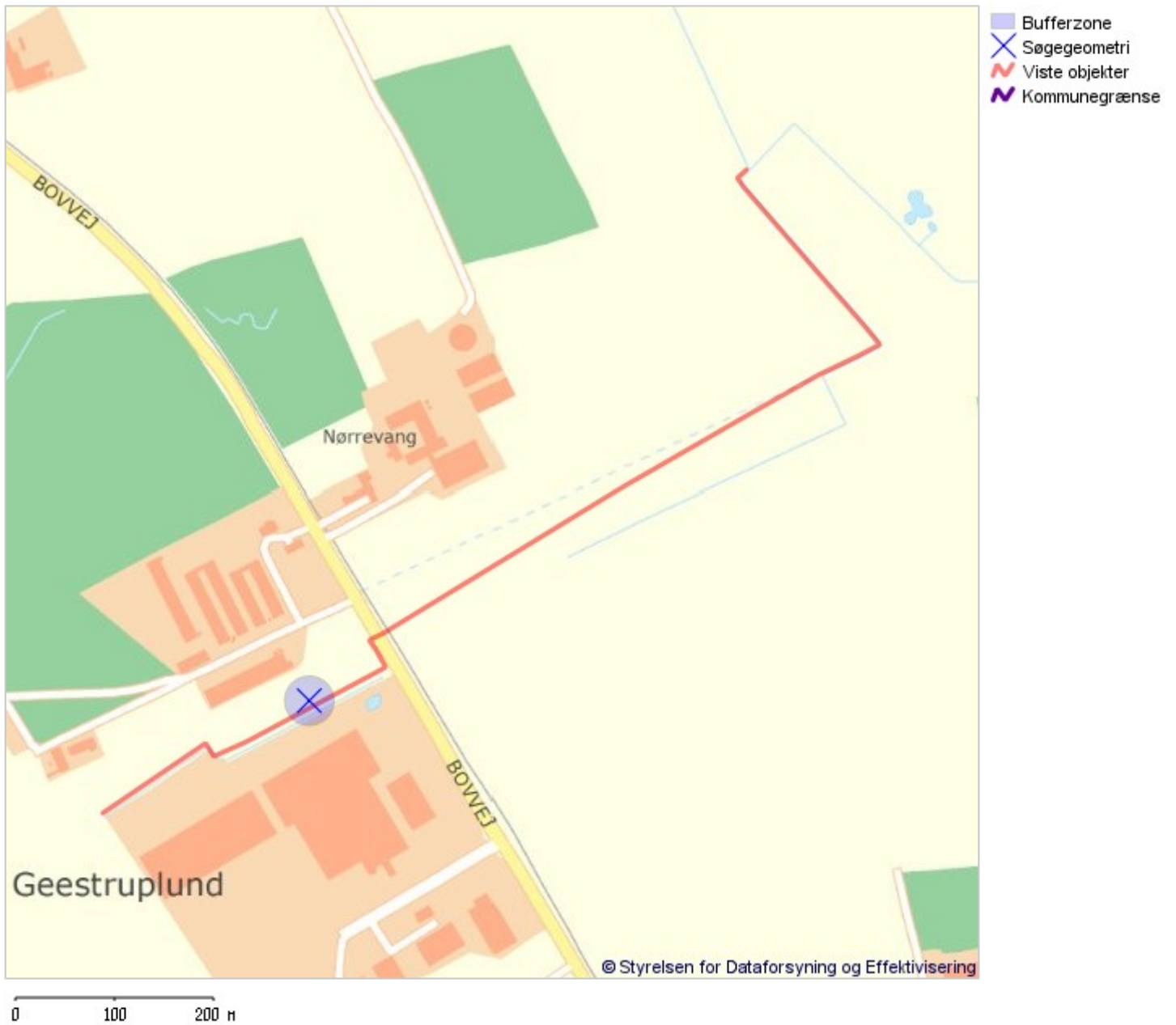
[Hent Jordforureningsattest fra DK_JORD](#)



0 93 186 m

overskrift1	
FeatureId	tbldeplande_status.281
afløbskoefficient_pla	0,27
afløbskoefficient_sta	0,27
areal_pla	6,056005833152
areal_sta	6,056005833152
geoid	330
kloaksystem_pla	Separat
kloaksystem_sta	Separat
label	525_B10.1
status_plan	S+P
text12	-
text13	-
total_pe_pla	6
total_pe_sta	6
udløb	525_BU14
udløb_pla	525_BU14

overskrift1	
FeatureId	tbldeloplande_status.562
afløbskoefficient_pla	0,35
afløbskoefficient_sta	
areal_pla	12,2117575361823
areal_sta	12,2117575361823
geoid	24459
kloaksystem_pla	Spv
kloaksystem_sta	-
label	T018
status_plan	P
text12	-
text13	-
total_pe_pla	15
total_pe_sta	0
udløb	
udløb_pla	



overskrift1	
ifrax	507162.816
ifray	6110573.552
reguid	1471
regumyndig	
regunavn	N 20K
regunr	406031
stationfra	0
stationtil	1204
vid	1644