



TØNDER KOMMUNE

Rosenlykke
Holbækvej 33
6780 Skærbæk

Miljø og Natur

Direkte tlf.: +4574929293
Mail: ehk1@toender.dk
Sags id.: 09.17.38-P19-2-22
Ks: HHI

25-05-2022

Anmeldelse af ensilageplads

Vi meddeler hermed, at du kan opføre ensilagepladsen på Holbækvej 33, 6780 Skærbæk, uden tilladelse eller godkendelse efter §§ 16 a og 16b i husdyrloven¹.

Afgørelsen er meddelt i medfør af § 11 i husdyrgodkendelsesbekendtgørelsen².

Projektbeskrivelse

Du har anmeldt en ny ensilageplads på 600 m², med en længde på 50 m og en bredde på 12 m., hvor afgrænsningsmuren bliver under 3 m over terræn.

Ensilagesiloen etableres med afløb samt bagmur vendt mod øst. Foran siloen etableres der en forplads/randzone på ca. 200 m².

Derudover søges der om en opsamlingsbeholder på cirka 30 m³. Opsamlingsbeholderen skal samle regnvand op fra den nye plads, og ansøger ønsker at udsprinkle overfladevandet herfra på de omkringliggende arealer.

Du kan se ensilagepladsens placering på vedlagte bilag 1.

Vurdering

Ensilagepladsen er erhvervsmæssig nødvendig for ejendommen som landbrugsbedrift og ligger i tilknytning til ejendommens hidtidige bebyggelse. Ensilagepladsen er anmeldt til at blive 600 m², og derved overstiger den ikke 3.000 m², som er max arealet for ensilagepladser ansøgt via anmeldeordningen.

Ensilagepladsen etableres så den overholder gældende regler i husdyrgødningsbekendtgørelsen³, kravene i § 11 i husdyrgodkendelsesbekendtgørelsen og afstandskravene i § 8 i husdyrloven. Kravene i § 11 i husdyrgodkendelsesbekendtgørelsen er:

- 1) Mindst 150 m til de områder, der er nævnt i § 6 stk. 1, nr. 1 og 2, i husdyrbrugsloven.
- 2) Mindst 100 m til nærmeste nabobeboelser, som er uden landbrugspligt og ikke ejes af den ansvarlige for driften af husdyrbruget.
- 3) Mindst 50 m til vandløb (herunder dræn) og søer større end 100 m².

Det anmeldte er ikke i strid med beskyttelsen af fredede områder, beskyttelseslinjer, eller områder der i kommuneplan er udpeget med landskabelige værdier, værdifuldt kulturmiljø, særlige naturbeskyttelsesinteresser, og nationale geologiske interesseområder.

¹ Bekendtgørelse af lov om husdyrbrug og anvendelse af gødning m.v. nr. 520 af 01.05.2019

² Bekendtgørelse om godkendelse og tilladelse m.v. af husdyrbrug nr. 2225 af 27.11.2021

³ Bekendtgørelse om miljøregulering af dyrehold og om opbevaring af gødning nr. 2243 af 29.11.2021

Det er en betingelse for anmeldelsen, at udførelsen af det anmeldte ikke medfører ændringer i det eksisterende terræn på mere end +/- 1 meter og silovæggene skal overholde en max. højde på 3 meter over eksisterende terræn.

Det er ikke nødvendigt at etablere afskærmende beplantning, da ensilagesiloen kommer til at ligge i tilknytning til eksisterende bygning på ejendommen. Desuden ligger ensilagesiloen placeret bagved eksisterende ensilagesiloer.

Udsprinkling

I forbindelse med etableringen af ensilagesiloen ønskes det at udsprinkle pladsvand fra den nye ensilagesilo, her skal du være opmærksom på det anvendte areal. I arealet øst for ensilagesiloen ligger der et åbent vandløb, som leder vand direkte til Holbæk. Erfaring viser, at der ved jævnlig udsprinkling på samme areal kan føre til forurening (lammehaler) i nærliggende vandløb. Dette sker, hvis der udsprinkles på vandmættede jorde, hvilket man ikke må – herved ender det med, at restvandet løber via dræn til vandløb i stedet for.

Vilkår

Ingen bemærkninger

Naboorientering

Vi har undladt at orientere dine naboer, fordi vi vurderer, at din anmeldelse har underordnet betydning for dem.

Udnyttelsesfrist

Afgørelsen gælder i seks år fra dags dato.

Øvrige bemærkninger

Byggeriet må først igangsættes, når der er indsendt målfaste tegninger, herunder konstruktionstegninger til Landbrugsafdelingen.

Du er selv ansvarlig for at få ensilagepladsen registreret i BBR, da der ikke længere skal byggetilladelse til at etablere en ensilageplads.

Klagevejledning

Hvis du ønsker at klage over denne afgørelse, kan du klage til Miljø- og Fødevareklagenævnet. Bemærk at klagenævnet 1. februar 2017 har skiftet navn, så der kan være flere steder, hvor det stadig står navngivet som Natur- og Miljøklagenævnet.

Du klager via Klageportalen, som du finder et link til på forsiden af www.nmkn.dk. Klageportalen ligger på www.borger.dk og www.virk.dk. Du logger på www.borger.dk eller www.virk.dk ligesom du plejer, typisk med NEM-ID. Klagen sendes gennem Klageportalen til den myndighed, der har truffet afgørelsen. En klage er indgivet, når den er tilgængelig for myndigheden i Klageportalen. Når du klager, skal du betale et gebyr på 900 kr. som privatperson og 1.800 kr som virksomhed eller organisation (2016-niveau).

Du betaler gebyret med betalingskort i Klageportalen. Miljø- og Fødevareklagenævnet skal som udgangspunkt afvise en klage, der kommer uden om Klageportalen, hvis der ikke er særlige grunde til det. Hvis du ønsker at blive fritaget for at bruge Klageportalen, skal du sende en begrundet anmodning til den myndighed, der har truffet afgørelse i sagen. Myndigheden videregiver herefter anmodningen til Miljø- og Fødevareklagenævnet, som træffer afgørelse om, hvorvidt din anmodning kan imødekommes.

Klagen skal være modtaget **senest onsdag den 22. juni 2022**.


Du kan vælge at få denne afgørelse prøvet ved domstolen. Retssagen skal være anlagt inden 6 måneder fra den dag afgørelsen er meddelt.

Venlig hilsen

Elisabeth Holst Knudsen
Miljømedarbejder

Bilag
Beliggenhedsplan







 TENDER KOMMUNE
 TENDERSKEMAPPE

Oversigtskort
 Holbækvej 33,
 6780 Skærbæk

Målforshold 1:1000
Dato 24-05-2022
 Elisabeth Holst

Udskrevet af Knudsen

Signaturforklaring
 Ortofoto 2021 (hexagon)
 Matrikelskel
 Optaget vej
 Viste punkter

0 30 m 60 m

© Styrelsen for Dataforsyning og Effektivisering, © Geodatastyrelsen