



§ 16B

Miljøtilladelse til svineproduktion på
Hvilshøjvej 266



Indhold

Kapitel 1: Ikke tekniske resume	4
Kapitel 2: Afgørelse og overordnet vurdering	4
2.1 Afgørelse.....	4
2.2 Nuværende tilladelse.....	6
2.3 Overordnet vurdering for afgørelsen	6
Kapitel 3 – Husdyrbrugets anlæg og drift	7
3.1 Anlæg.....	7
3.2 Drift.....	8
Kapitel 4: Vilkår	8
4.1 Generelle forhold.....	8
4.2 Ammoniak, BAT og natur	8
4.3 Lugt.....	8
4.4 Risiko for jord, grundvand og overfladevand	8
4.5 Øvrige gener og forureningsrisici	9
4.6 Affald	10
Kapitel 5: Vurdering af forhold og begrundelse for vilkår	10
5.1 Generelle forhold	10
5.2 Ammoniakemission, BAT og natur.....	11
5.3 Lugt	14
5.4 Overholdelse af afstandskrav	16
5.5 Risiko for forurening af jord, grundvand og overfladevand	17
5.6 Øvrige gener og forureningsrisici.....	18
5.7 Affald	21
5.8 Landskabelige forhold	21
5.9 Management og egenkontrol.....	22
Kapitel 6 Formalia	22
6.1 Naboorientering og partshøring	22
6.2 Offentliggørelse.....	23
6.3 Klagevejledning	23
Retsgrundlag	26
Bilag 1 – oversigtskort, bygninger og driftsanlæg	

Bilag 2 – produktionsarealer

Bilag 3 – afløbs- og miljøplanstegninger

Kapitel 1: Ikke tekniske resumé

Brønderslev Kommune udsteder hermed miljøtilladelse til svineproduktion på ejendommen Hvilshøjvej 266, Brønderslev.

Miljøtilladelsen omfatter stald- og driftsbygninger samt opbevaringsanlæg på ejendommen og udgør første del af en ønsket ombygning- og udvidelse på ejendommen. Anden del (etape 2) af ombygningen- og udvidelsen er planlagt men ønskes ikke påbegyndt nu. Etape 2 medfører nogle vilkår, som ejer først ønsker skal være gældende når etape 2 udnyttes, og samtidig vil nogle af de vilkår, der er for etape 1 blive ophævet eller ændret. Tilladelse til etape 2 er der for ansøgt som et tillæg til denne miljøtilladelse og vil blive udarbejdet umiddelbart efter denne miljøtilladelse er meddelt.

Ejendommen har nogle eksisterende stalde, der fortsætter i driften. En af staldlængerne renoveres i etape 1, så den indgår som ny stald. Der har tidligere været tilladelse til både kvæg og svin på ejendommen – med den nye tilladelse vil der fremadrettet kun være svineproduktion.

Der vil med miljøtilladelsen blive bygget en smal overdækket drivgang på den vestlige side af den staldlænge der renoveres, herudover vil der ikke komme nyt byggeri. En nærmere beskrivelse af det samlede anlæg med oversigtstegning fremgår af kapitel 3.

Ændringen af husdyrbruget vil resultere i et produktionsareal på 2060 m².

Produktionsarealet er det areal, i fastplacerede husdyranlæg, som dyrene befinder sig i og kan afsætte gødning på. Staldbygningerne er samlet set noget større på grund af gangarealer, foderopbevaring osv.

Ifølge beregningerne overholdes grænserne for lugt til alle naboer. Regler for deposition af ammoniak til følsom natur overholdes også i forhold til alle naturtyper og det er vurderet at ændringen ikke vil have negativ påvirkning af omgivende natur eller negativ for området bilag IV-arter.

De regler der er om anvendelse af bedste, tilgængelige teknologi (BAT) er også overholdt i ansøgningen.

Der er foretaget flere vurderinger af ansøgningen, blandt andet i forhold til forureningsrisici og landskab.

Miljøtilladelsen er givet på en række vilkår, som fremgår af kapitel 4. I kapitel 5 er der nærmere beskrivelse af, hvordan kravene er overholdt og begrundelse for de stillede vilkår.

Kapitel 2: Afgørelse og overordnet vurdering

2.1 Afgørelse

Brønderslev Kommune meddeler hermed miljøtilladelse efter § 16b i husdyrbrugloven til husdyrbruget på Hvilshøjvej 266, 9700 Brønderslev. (bygningssættet er beliggende på matrikel 4a, Hvilshøj By, Ø. Brønderslev). Produktionsarealet må etableres i eksisterende stalde. Det samlede produktionsareal bliver derved som vist i tabel 1 og med de anførte staldsystemer.

Stald/bygning (bruttoareal m ²)	Dyretype og staldsystem	Produktionsareal (m ²)	Miljøteknologi
Stald 1 (2740)	Flexgruppe: Søer og smågrise Fulldrænet gulv (kumme under hele arealet)	301	Ingen
Stald 1 (2740)	Flexgruppe: Søer og smågrise 25-49 % fast gulv	217	Ingen
Stald 1 (2740)	Smågrise Toklimastald, delvis spaltegulv	1542 (heraf 486 i den renoverede del af stald 1)	Ingen

Tabel 1- tilladt produktion

Flexgrupperne dækker følgende dyretyper og staldsystemer

Flexgruppe Søer og smågrise; 25-49% fast gulv	Flexgruppe Søer og smågrise; Fulldrænet gulv (kummer under hele arealet)
<ul style="list-style-type: none"> • Søer, diegivende. Kassestier, delvis spaltegulv • Søer, golde og drægtige. Individuel opstaldning, delvis spaltegulv • Søer, golde og drægtige. Løsgående, delvis spaltegulv • Smågrise. To-klimastald, delvis spaltegulv 	<ul style="list-style-type: none"> • Søer, diegivende. Kassestier, fuldspaltegulv • Søer, golde og drægtige. Individuel opstaldning, fuldspaltegulv • Smågrise. Drænet gulv+ spalter (50%/50%)

Tabel 2 - flexgruppebeskrivelse

Ejendommen ejes af Knud Agergaard Thing og produktionen drives for nuværende under virksomheden Knud Thing med CVR 10660440. CHR nr. for ejendommen er 97917.

Det er til enhver tid ejendommens driftsherre, der er ansvarlig for at bedriften drives i overensstemmelse med miljøtilladelsens vilkår, samt øvrige love og regler på området.

Tilladelsen gælder fra den dag den offentliggøres og fristen for at udnytte miljøtilladelsen er 6 år fra den endelige afgørelse meddeles (fastsat i bekendtgørelsen). For tilladelser, der omfatter nyt byggeri betragtes tilladelsen som udnyttet, så snart byggeriet er faktisk afsluttet (1. gangs udnyttelse). Hvis en afgørelse, tilladelse eller godkendelse ikke vedrører et byggeri, anses afgørelsen, tilladelsen eller godkendelse for udnyttet, når det der er meddelt tilladelse til eller godkendelse af, faktisk er gennemført. I tilfælde af at sagen bliver påklaget og behandles af klagenævnet vil det være op til klagenævnet om der skal ske forlængelse af udnyttelsesfristen.

2.2 Nuværende tilladelse

Ejendommen nuværende produktionstilladelse fremgår af den tilladelse til skift i dyretype, der blev meddelt den 12. oktober 2017. Det er konstateret at denne tilladelse er udnyttet.

Der er den 10. juli 2018 givet tilladelse til forlængelse af laden. Denne er endnu ikke bygget. Fristen for udnyttelse er 6 år og er ikke udløbet.

Der er den 21. august 2018 meddelt tilladelse til opførelse af en ny gyllebeholder med en afstand på højst 19 m. fra den forlængede staklade, der blev givet tilladelse den 10. juli 2018. Denne tilladelse er endnu ikke udnyttet: Fristen for udnyttelse er 6 år og den er ikke udløbet.

Når den nye miljøtilladelse tages i brug, ophører den tidligere produktionstilladelse. Hvis miljøtilladelsen ikke udnyttes, vil det være den nugældende produktionstilladelse, der gælder. De 2 anmeldesager vil stadig være gældende indtil der er gået 6 år fra de blev givet.

2.3 Overordnet vurdering for afgørelsen

Ansøger har indsendt sin ansøgning gennem konsulent Laurits Faarup Marcussen, LandboNord. Ansøgningsmaterialet og den medfølgende projektbeskrivelse, de medsendte tegninger og øvrige bilag er gennemgået og vurderet. Denne gennemgang danner grundlag for de stillede vilkår (se kapitel 4), samt Brønderslev Kommunes delvurderinger af om projektet lever op til betingelserne for en miljøtilladelse efter § 16b (se kapitel 5).

Husdyrgodkendelsesbekendtgørelsens beskyttelsesniveauer for lugt- og ammoniakemission er dokumenteret overholdt. Alle afstandskrav er overholdt eller dispenseret for.

Brønderslev Kommune vurderer samlet, at der med de stillede vilkår så vil projektet

- ikke have negativ påvirkning af de landskabelige værdier,
- ikke vil forringe tilstanden af beskyttede naturtyper, og ikke have negative konsekvenser for habitatdirektivets bilag IV arter,
- ikke have væsentlig negativ virkning på jord, grundvand og overfladevand, og
- ikke vil medføre andre væsentlige miljømæssige påvirkninger i form af lugt-, støj-, rystelses-, støv-, flue-, transport- og lysgener, uhygiejniske forhold, affaldsproduktion m.v.

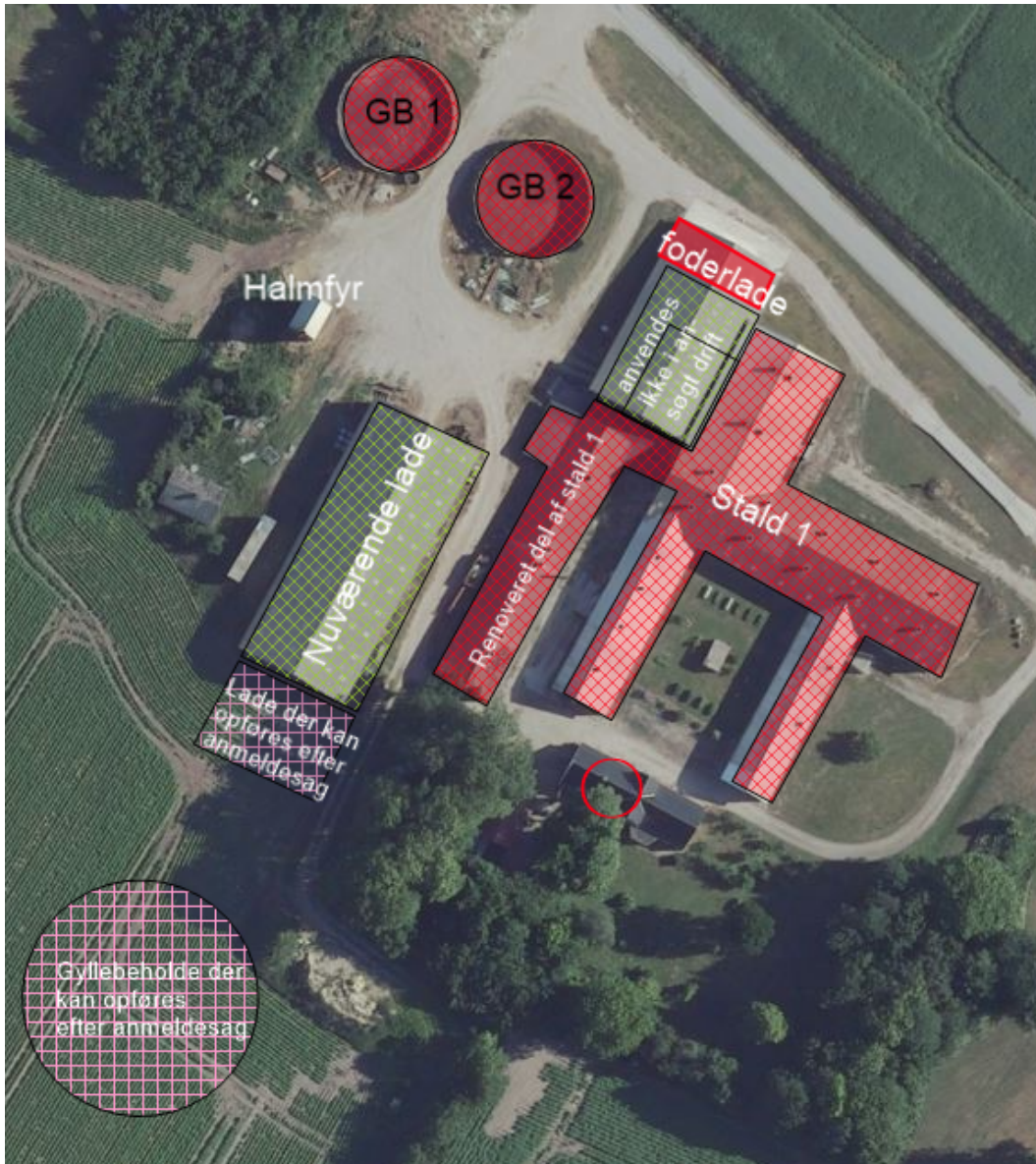
Ejendommen er beliggende i Vendsyssel og der er ingen grænseoverskridende virkninger.

Der er i forbindelse med gennemgangen foretaget en VVM-screening ud fra de parametre, der fremgår i husdyrgodkendelsesbekendtgørelsens bilag 1 pkt. D og det er på den baggrund vurderet, at projektet ikke er omfattet af krav om udarbejdelse af en miljøkonsekvensrapport.

Kapitel 3 – Husdyrbrugets anlæg og drift

3.1 Anlæg

Husdyrbruget vil efter miljøtilladelsen er udnyttet se ud som følgende oversigtskort



Figur 1 - oversigtstegning

Husdyrbrugets husdyranlæg, øvrige bygninger og tekniske anlæg fremgår af tabel 2:

Status	Husdyranlæg	Øvrige bygninger	Tekniske anlæg
Etableret	Stald 1,	Lade, maskinhus/stald der ikke anvendes i ansøgt drift, foderlade	Gyllebeholder 1, gyllebeholder 2, halmfyr
Nye	Ingen	Tilbygning til lade (efter anmeldesag)	Gyllebeholder 3 med fast overdækning (efter anmeldesag)

Tabel 3 - husdyrbrugets anlæg og bygninger

3.2 Drift

Af ansøgningen fremgår, at når miljøtilladelsen er udnyttet, så vil der være tale om en drift med drægtige og gølge søer og med smågrise. Inden faring flyttes de drægtige søer over på ejers anden ejendom, hvilket betyder der ikke er farestier.

For den del af produktionsarealet er der tale om flexgrupper, hvilket betyder at ejer i de områder frit kan veksle mellem de dyretyper der indgår i flexgruppen.

Kapitel 4: Vilkår

4.1 Generelle forhold

- 1) Produktionsarealet må maksimalt udgøre 2060 m² og skal være indrettet, som det fremgår af afgørelsen i kapitel 2.
- 2) Husdyrbruget skal være indrettet i overensstemmelse med de bygninger og tekniske anlæg, som fremgår af kapitel 3.

4.2 Ammoniak, BAT og natur

- 3) Den renoverede del af stald 1 jf. kortet i figur 1 må kun anvendes til smågrise.

4.3 Lugt

- 4) Efter hvert hold grise skal der foretages effektiv rengøring og/eller vask af stalde. Ventilationsanlæg skal rengøres i forbindelse med vask af staldafsnit.
- 5) Ejendommen skal holdes ryddelig – spild af foderrester, husdyrgødning mm skal ryddes op hurtigst muligt og senest ved arbejdsdagens ophør.

4.4 Risiko for jord, grundvand og overfladevand

- 6) Tanke til dieselolie eller benzin skal være placeret under tag/halvtag og på fast og tæt bund, så der ikke er mulighed for afløb til jord, kloak, overfladevand eller grundvand.
- 7) Tankning af benzin og diesel må kun foregå på støbt plads uden mulighed for afløb til jord, grundvand, overfladevand eller kloak. Slangen må ikke kunne nå uden for den støbte plads.

- 8) Tromler og beholdere med kemikalier og olieprodukter, herunder også spildolie og flydende kemikalieaffald skal placeres på en fast, tæt bund med opkant eller i en spildbakke. Opsamlingskapaciteten bag opkanten eller i spildbakken skal mindst svare til volumen på den største beholder. Oplagspladsen skal være dækket af tag/halvtag.

4.5 Øvrige gener og forureningsrisici

Støj

- 9) Virksomhedens samlede støjbidrag, angivet som det ækvivalente, korrigerede støjniveau i dB(A) i punkter 1,5 m over terræn, målt eller beregnet ved nærmeste beboelses opholdsareal må ikke overskride følgende værdier.

Tidspunkt	Tidsinterval	Grænseværdi	Referencetidsrum
Hverdage	Kl. 07.00-18.00	55 dB(A)	8 timer
Lørdage	Kl. 07.00-14.00	55 dB(A)	7 timer
Lørdage	Kl. 14.00-18.00	45 dB(A)	4 timer
Søn- og helligdage	Kl. 07.00-18.00	45 dB(A)	8 timer
Aften	Kl. 18.00-22.00	45 dB(A)	1 time
Nat	Kl. 22.00-07.00	40 dB(A)	½ time

Tabel 4 – støjgrænser

Støjbelastningen er det ækvivalente, korrigerede støjniveau i dB(A) målt eller beregnet i punkter 1,5 m over terræn. Referencetiden er det mest støjbelastede tidsrum i perioden. Støjens maksimalværdi må om natten ikke overstige 55 dB(A) ved boliger.

Støjvilkårene for landbrugsdrift omfatter al støj fra virksomheden, dvs. også støj fra andet end faste, tekniske installationer. Vilkår om støj skal derfor gælde al støj fra landbrugsdrift, men kun støjen fra landbrugsdriften på ejendommens bygningsparcel, dvs. ikke støj fra f.eks. markdriften.

Fluer, skadedyr og opbevaring af døde dyr

- 10) Der skal ske effektiv fluebekæmpelse på ejendommen. Fluebekæmpelsen skal ske i overensstemmelse med retningslinjer fra Aarhus Universitet, Institut for Agroøkologi.
- 11) Stalde, fodersiloer og andre bygninger skal holdes i forsvarlig rottesikret stand og i rimelig orden, så leveduligheder for rotter minimeres.
- 12) Opbevaringspladsen for døde dyr skal være indrettet, så døde produktionsdyr kan opbevares på en hygiejnisk forsvarlig måde. Pladsen skal være sikret mod ådselædende dyr og være indrettet, så opbevaringen ikke udgør risiko for spredning af smitstoffer eller kan give anledning til punktkildeforurening.
- 13) Afhentningspladsen for døde skal være placeret eller afskærmet, så den ikke er synlig fra vejen.

4.6 Affald

- 14) Ved tilsyn skal der kunne fremvises dokumentation for
- korrekt bortskaffelse af risikoaffald og farligt affald for de sidste 5 år.
 - korrekt bortskaffelse af genanvendeligt affald, der overstiger mængder svarende til en almindelig husholdning.

Kapitel 5: Vurdering af forhold og begrundelse for vilkår

Afsnittet indeholder en gennemgang, af de forhold der er set på og vurderet i ansøgningen og en begrundelse for de vilkår, der er stillet i kapitel 4.

5.1 Generelle forhold

Ejendommen er registreret som en ejendom med landbrugspligt. Ejendommen bruges på nuværende tidspunkt til slagtesvine- og kvægproduktion, men driftens ønskes ændret til søer og smågrise og en staldlænge renoveres. Der er i forvejen givet tilladelse til en tilbygning til laden og til en ny gyllebeholder, der med nuværende drift er vurderet som erhvervsmæssigt nødvendige.

Der tilføjes en smal drivgang på ydersiden af den vestligste staldlænge. Ansøger oplyser, at det er for at skabe bedre arbejdsmiljøforholde for adgang til staldene for de ansatte. Brønderslev kommune vurderer, at den smalle tilbygning er erhvervsmæssigt nødvendigt for ejendommens drift som landbrugsejendom jf. husdyrgodkendelsesbekendtgørelsens §34, stk. 3.

Driften er knyttet til ejendommen og ikke til ansøger, der er derfor stillet vilkår, som fastsætter adressen for tilladelsen.

Der er stillet vilkår om stalde og staldafsnit jf. bekendtgørelsen i forhold til indretning, placering og dyretype i staldafsnittene. Ligeledes er der stillet vilkår, om at stalde, driftsbygninger mm skal være placeret som angivet i kapitel 3. Vilkårene er stillet, fordi placering, indretning, drift mm udgør en væsentlig del af beregningsgrundlaget for ammoniakemission og lugt til naboer og natur. Placeringen har desuden betydning for overholdelse af afstandskrav og for den landskabelige vurdering. Det er derfor ikke muligt eller tilladt at ændre på forholdene uden der forinden er søgt om tilladelse til det.

5.2 Ammoniakemission, BAT og natur

Overholdelse af BAT

Ejendommens samlede ammoniakemission, samt ændringer i ammoniakemission i forhold til nudrift og 8-årsdrift er beregnet i ansøgningssystemet. Den tidligere produktionstilladelse var givet til et antal dyr, hvorimod den nye tilladelse skal gives i forhold til et produktionsareal. For at kunne indtaste i ansøgningssystemet skal den tidligere tilladelse konverteres (omregnes) til hvad det svarer til i produktionsareal. Brønderslev Kommune er enig i den konvertering ansøger har foretaget.

Drift	Emission fra staldafsnit (kg NH ₃ -N/år)	Emission fra lagre (kg NH ₃ -N/år)	Samlet emission (kg NH ₃ -N/år)
Ansøgt drift	1747,6	269,4	2017,0
Nudrift	2188,6	269,4	2458,0
8-årsdrift	3873,2	269,4	4142,6

Tabel 5 – ammoniakemissionsberegninger fra ansøgningen

Den samlede ammoniakemission er på over 750, men samtidig på under 3500 kg NH₃-N/år. Der er færre end 750 stipladser til årssøer. Ejendommen er derfor omfattet af krav om miljøtilladelse efter § 16b og der er krav om, at der skal fastsættes vilkår til reduktion af ammoniakemission ved anvendelse af bedst tilgængelige teknik (BAT), jf. husdyrbruglovens § 27 stk. 2.

Ansøger har valgt at opfylde BAT kravene ved det valg der er gjort i forhold til bundtyper og flexgrupper, samt ved at bruge den renoverede del af stald 1 til smågrise. Dette valg er gjort, da en scenarieberegning viser, at BAT ikke vil kunne overholdes, hvis den renoverede del bruges til søer.

Med de valg bliver resultatet af BAT-beregningerne på ammoniak følgende i afrundede tal (taget fra systemet):

Sted	Samlet BAT krav (kg NH ₃ -N/år)	Faktisk emission (kg NH ₃ -N/år)	Forskel (krav – faktisk)
Stald	1778	1748	31
Lagre	269	269	275
Total	2048	2017	31

Tabel 6 - Overholdelse af BAT-krav

BAT kravet for staldene er som det fremgår overholdt, når den renoverede del af stalden, anvendes til smågrise i 2-klimastald – men ville ikke være overholdt hvis den renoverede stald del blev anvendt til søer. Der er derfor fastsat vilkår om at den renoverede del af stald 1 kun må anvendes til smågrise.

Ammoniak og natur

Af hensyn til beskyttelse af sårbar natur er der fastsat nogle grænser for, hvor stor en total – eller merdeposition af ammoniak, som en etablering eller udvidelse af et husdyrbrug må give anledning til på naturområder.

Den største påvirkning af området sker i det punkt, der er tættest på ejendommen og det er i det punkt grænserne skal være overholdt. Beregningspunkter skal derfor sættes til den del af det berørte område, der ligger tættest på ejendommen. Der skal desuden fastsættes en ruhed, som er et udtryk for hvor høj beplantningen er, og har betydning for hvor meget ammoniak der afsættes.

Ansøger har udpeget de nærmeste naturområder for kategori 1, kategori 2 og kategori 3 natur, samt områder omfattet af naturbeskyttelseslovens § 3 og fastsat den ruhed, der skal benyttes i forhold til beregning af ammoniakpositionen til området.

Brønderslev Kommune er enig med ansøger i udpegningen af naturpunkterne og i den ruhed ansøger har fastsat.

Kategori 1 og 2 natur

Kategori 1 natur er ammoniakfølsom natur, der ligger inden for de områder, der er udpeget som Natura 2000. For denne naturtype, er der fastsat en maksimalværdi for ammoniakdeposition (totaldepositionskrav) på 0,7 kg NH₃-N/år. Hvis der er flere ejendomme, der påvirker samme naturområde, skal der foretages kumulationsovervejelse (beregning), hvis ejendommens bidrag til nærmeste punkt i naturområdet overstiger 0,2 kg NH₃-N/år.

Kategori 2 natur er ammoniakfølsomme naturtyper, der ligger uden for Natura 2000 områder i form af lobeliesøer, højmoser, heder på mere end 10 ha omfattet af § 3 i naturbeskyttelsesloven og overdrev på mere end 2,5 ha omfattet af § 3 i naturbeskyttelsesloven. For kategori 2 natur er der fastsat et totaldepositionskrav på 1,0 kg NH₃-N/år på ejendoms på ejendomsniveau (dvs. her skal der ikke overvejes kumulation med andre husdyrbrug).

De nærmeste punkter for kategori 1 og kategori 2 natur fremgår af tabel 6.

Naturpunkt	Naturtype	Afstand	Totaldeposition (NH ₃ -N/år)
Natura 2000; Bøg på mor	Kategori 1	Ca. 8,5 km mod syd (Sulsted)	0,0
Overdrev mod sydøst	Kategori 2	Ca. 700 m	0,1
Overdrev mod øst	Kategori 2	Ca. 1250 m	0,1
Overdrev mod nord	Kategori 2	Ca. 1600 m	0,0

Tabel 7 - ammoniakdeposition til kategori 1 og kategori 2 natur

Som det fremgår af tabel 7, så er det nærmeste kategori 1 natur til Hvilshøjvej 266 naturtypen Bøg på mor, som ligger over 8,5 km væk. Den beregnede totaldeposition fra ejendommen til dette område er i beregnet til 0,0 kg NH₃-N/år.

Da totaldepositionen er under 0,2 kg NH₃-N/år er kravet umiddelbart overholdt og der er derfor ikke foretaget kumulationsberegning.

Nærmeste kategori 2 natur 2 overdrev mod øst og sydøst, som ligger mere end 800 m fra ejendommen. Totaldepositionen er her beregnet til 0,1 kg NH₃-N/år – og kravet til totaldeposition for kategori 2 natur er derfor overholdt.

Kategori 3 natur samt anden natur omfattet af § 3 i naturbeskyttelsesloven

Kategori 3 natur er ammoniakfølsomme naturtyper i form af moser, overdrev og heder omfattet af § 3 i naturbeskyttelsesloven samt ammoniakfølsomme skove. For disse naturtyper gælder, at hvis ændringer i husdyrbruget fører til en merdeposition på over 1,0 kg NH₃-N/år, så skal kommunen vurdere, om der skal stilles vilkår til den maksimale deposition af ammoniak til naturområdet. Hvis merdepositionen er under 1 kg NH₃-N/år, så kan der ikke stilles krav efter husdyrgodkendelsesbekendtgørelsens bestemmelser.

Udover kategori 3 natur, har kommunen har også en generel forpligtigelse til at sikre, at § 3 i naturbeskyttelsesloven overholdes. Af § 3 fremgår, at der ikke må ske tilstandsændring af de naturtyper, der er omfattet af bestemmelsen. Derfor foretages der i forbindelse med ansøgninger om miljøtilladelse og -godkendelse også udpegning og beregning for de § 3 naturtyper, der ikke er omfattet af kategori 3 og ud fra de beregninger foretages en vurdering, af om ændringen i husdyrbruget vil kunne føre til tilstandsændringer.

Merdepositionsgrænsen på 1 kg NH₃-N/år i forhold til kategori 3 natur er begrundet i et notat fra Danmarks Miljøundersøgelse fra 2005, hvoraf det fremgår, at det først er ved merdepositioner på over 1 kg at der vil kunne påvises effekter i felten.

Med baggrund i det ovennævnte notat er det Brønderslev Kommunes vurdering, at det normalt ikke vil kunne føre til tilstandsændringer i kategori 3 natur og § 3 beskyttet natur, hvis merdepositionen på under 1 kg NH₃-N/år.

Naturpunkt	Naturtype	Merdeposition i forhold til 8-årsdrift (NH ₃ -N/år)	Merdeposition i forhold til nudrift (NH ₃ -N/år)
Mose mod syd	Kategori 3	-0,3	-0,1
Mose mod vest	Kategori 3	-0,1	0,0
Tilgroet lysåben skov mod vest	Kategori 3	-0,3	0,0
Sø mod øst (Hvilshøjvej 294)	Naturbeskyttelseslovens § 3	-0,4	-0,1

Tabel 8 - merdeposition af ammoniak til kategori 3 og § 3 natur

Som det kan ses af tabel 8, er merdepositionen til de nærmeste kategori 3 og § 3 naturområder væsentligt under 1 kg NH₃-N/år og Brønderslev Kommune vurderer derfor, at etableringen af husdyrbruget ikke vil medføre risiko for tilstandsændringer i naturtyperne.

Brønderslev Kommunen vurderer samlet, at etableringen af husdyrbruget i forhold til ammoniakdeposition ikke vil have væsentlig negativ virkning på områdets kategori 1, 2 og 3 samt § 3 natur.

Bilag IV-arter

EU's habitatdirektiv forpligtiger medlemslandene til at bevare udvalgte naturtyper og arter, der er karakteristiske, sjældne eller truede i EU. Derfor skal der ved alle planer og projekter om udvidelser eller ændringer af husdyrbrug vurderes, hvorvidt ændringen kan skade de bilag IV -arter, der kan være i området. Ændringer, der kan være skadelige, er fx en øget ammoniakdeposition eller fjernelse af de typiske levesteder der kan være for bilag IV-arterne.

I det område ejendommen Hvilshøjvej 266 ligger i er kan der være tale om forekomst af følgende bilag IV-arter: markfirben, odder, spidssnudet frø, skimmelflagermus, damflagermus og løgfrø. Der er en konkret registrering af spidssnudet frø og af odder – begge dele ca. 1,5 km syd for ejendommen.

Der kommer ingen merdepositionen af ammoniak til nærmeste natur, som det fremgår af ovenstående afsnit. Af det indsendte projekt fremgår, at der hverken fjernes vandhuller, nedrives bygninger, fælles træer eller på andre typiske levesteder for bilag IV-arter.

Brønderslev Kommune vurderer samlet, at projektet ikke vil få negative konsekvenser for områdets Bilag IV-arter.

5.3 Lugt

En forudsætning for at kunne opnå miljøtilladelse er at der sker overholdelse af det fastsatte beskyttelsesniveau for lugt. Der skal derfor foretages beregninger af lugt efter miljøstyrelsens lugtmodel til naboer, samlet bebyggelse og byzone. Beregningerne foretages ud fra ejendommens produktion (dyretype, gulvtype, areal mm) og der tages

forbehold for mest forekommende vindretning. Hvis der er flere husdyrbrug, der ligger i nærheden af den samme type beboelse indgår de i beregningen af lugtgeneafstanden (kumulationsberegning). Dette resulterer i en beregnet lugtgeneafstand, som den afstand, der skal være fra anlægget med den givne produktion til bebyggelsestypen for at lugtgenekriteriet netop overholdt.

Af lugtberegningen for den ansøgte produktion på Hvilshøjvej 266 fremgår:

Bebyggelsestype	Beregnet geneafstand	Nærmeste; gennemsnitsafstand
Nærmeste beboelse 1 uden landbrugspligt (mod vest)	157,2 m	Gl. Hvilshøjvej 15; 253 m
Nærmeste beboelse 2 uden landbrugspligt (mod vest)	157,2 m	Gl. Hvilshøjvej 7; 159 m
Nærmeste beboelse 3 uden landbrugspligt (mod øst)	157,2 m	Hvilshøjvej 276; 159 m
Samlet bebyggelse/ eller nærmeste område i lokalplan udlagt til boligområde eller rekreative formål	281 m	Hvilshøjvej 313; 561,9
Byzone/sommerhusområde	497,2 m	Ø. Brønderslev v. Dannevirkevej; 2,6 km

Tabel 9 - lugtberegninger

Ansøger har angivet kumulation for et andet husdyrbrug (Hvilshøjvej 294) i forhold samlet beboelse. Kumulationen er indregnet i de tal der fremgår af tabel 7. Brønderslev Kommune er enig i den foretagne kumulationsudpegning/beregning.

Brønderslev Kommune er desuden enig i udpegningen af de bebyggelser, der skal beregnes i forhold til.

Som det fremgår af resultaterne for lugtberegning, så er alle lugtgeneafstande overholdt.

Ansøger har i ansøgningssystemet også undersøgt/beregnet, hvilken betydning ændringen af driften får for lugt i ansøgt drift sammenlignet med nudrift. Af beregningerne fremgår, at lugtafgivelsen for stald 1 vil falde lidt.

Udover en beregning af om lugtgenekriterierne er overholdt foretages desuden en beregning af konsekvenszonen. Den er i denne sag beregnet til 692 m. Brønderslev Kommune har foretaget naboorientering efter § 56a i husdyrbrugloven af alle ejendomme inden for denne zone.

Da rengøring og oprydning har betydning for lugt, har Brønderslev Kommune valgt at stille vilkår om ryddelighed og rengøring.

5.4 Overholdelse af afstandskrav

I Husdyrbruglovens § 6, § 7 og § 8 er der fastsat en række afstandskrav, som skal være overholdt, hvis der foretages en etablering, udvidelse eller ændring, der medfører øget forurening. For ejendomme med pelsdyr er kraven i § 6 skærpet i husdyrgødningsbekendtgørelsens § 4 stk. 2. Ejendommens beliggenhed i forhold til afstandskravene fremgår af tabel 9-11.

Område	Nærmeste	Faktisk afstand (korteste)	Afstandskrav
Eksisterende eller ifølge kommuneplanen fremtidigt byzone- eller sommerhusområde	Ø Brønderslev	> 2,5 km	50 m
Område i lokalplanen, der er udlagt til boligformål, blandet bolig- og erhvervsformål eller med henblik på beboelse, institutioner, rekreative formål mm	Ø Brønderslev (2 stk)	> 2,5 km	50 m
Nabobeboelse	Gl Hvilshøjvej 7	61 m (fra eksisterende gyllebeholder)	50 m

Tabel 10 - Afstande i forhold til husdyrbruglovens § 6

Naturtype	Udpeget nærmeste	Faktisk afstand	Afstandskrav
Ammoniakfølsom kategori 1 natur	Natura 2000 mod syd	> 8 km	10 m
Ammoniakfølsom kategori 2 natur	Overdrev mod øst	Ca. 800 m	10 m

Tabel 11 - Ejendommens beliggenhed i forhold til afstandskravene i husdyrbruglovens § 7

Område	Faktisk afstand	Afstandskrav
Privat vandindvindingsanlæg	11 m; egen boring	25 m
Fælles vandindvindingsanlæg	> 2 km; Ø. Brønderslev Vandværk	50 m

Område	Faktisk afstand	Afstandskrav
Vandløb, herunder dræn, samt søer over 100 m ²	Ca. 270m; Sø ved Hvilshøjvej 294	15 m (100 m til vandløb for gyllebeholdere)
Offentlig vej og privat fællesvej	15 m	15 m
Levnedsmiddelvirksomhed	> 2 km	25 m
Beboelse på samme ejendom	6 m	15 m
Naboskel	12 m	30 m

Tablet 12 - Ejendommens beliggenhed i forhold til afstandskravene i husdyrbruglovens § 8

Afstandskravene er, som det kan ses, umiddelbart overholdt i forhold til § 6 og § 7. I forhold til § 8 er afstandskravet til vandboring på egen ejendom, til stuehus på egen ejendom og til naboskel ikke umiddelbart overholdt. For de bygninger og anlæg, hvor afstandskravene ikke umiddelbart er overholdt, er der tale om eksisterende bygninger/anlæg, som var lovligt placeret på etableringstidspunktet (de regler der gjaldt dengang). Der kommer ikke forøget forurening for de pågældende bygninger og anlæg i forbindelse med det ansøgt. Når dette er tilfældet, stilles der ikke krav om overholdelse af de afstandskrav der er blevet skærpet efter bygningerne/anlæggene, er etableret. Afstandskravene efter § 8 er dermed også opfyldt.

5.5 Risiko for forurening af jord, grundvand og overfladevand

Opbevaring af husdyrgødning

Der produceres husdyrgødning i form af gylle, der opbevares i ejendommens gyllebeholdere. Ansøger har oplyst at anlæggene er indrettet/vil blive indrettet og vedligeholdt efter kravene husdyrgødningsbekendtgørelsen.

Afløb

Håndtering af flydende husdyrgødning, belastet overfladevand mm.

Hvis afløbsinstallationer ikke er udført efter reglerne, vil der være en øget risiko for, at der kan opstå forureninger fx fra rør der ikke kan holde til pumpetryk, eller samlinger der ikke er tætte og skulle der alligevel opstå et uheld/et udslip er et godt kendskab til rørføringer vigtig i forhold til hurtigst muligt at få standset udløbet.

Der er sammen med ansøgningen indsendt afløbstegning med placering af den eksisterende føring af gylleledning/afløb fra stald 1 til gyllebeholdere. Afløbstegningen er indsat i bilag 3.

Brønderslev Kommune vurderer, at med det stillede vilkår, så vil håndtering af gylle ikke udgøre nogen risiko.

Håndtering af tagspildevand og ubelastet overfladevand

Af ansøgningen fremgår, at tagvand fra staldbygninger og øvrige driftsbygninger ledes via tagrender og afløb til en grøft syd fra ejendommen og herfra via en sø ud i Ryå. Tagrenders og nedløbsrørs placering fremgår af bilag 3.

Udover en smal drivgang bygges der ikke nyt i forbindelse med ansøgningen og Brønderslev Kommune vurderer, at der er tale om uændrede forhold.

Opbevaring af olie- og kemikalier

Af den indsendte miljøplanstegning (se bilag 3) fremgår, at al kemi, samt olietanke på nuværende tidspunkt er placeret på Hvilshøjvej 246.

Selv om der for nuværende ikke opbevares olie, spildolie og kemikalier eller er nogen olietanke på ejendommen, er det Brønderslev Kommunes vurdering, at et sådanne forhold let kan ændre sig på sigt. Der er derfor stillet vilkår om at olietanke skal være placeret på tæt underlag og at tankning skal ske, så evt. spild ikke kan løbe på jorden eller i afløb (medmindre der er etableret olieudskiller). Ligeledes er der stillet vilkår om at olie og kemikalier skal opbevares på uigennemtrængeligt underlag uden afløb.

Brønderslev Kommune vurderer, at så længe håndtering af husdyrgødning, spildevand, olie og kemikalier foregår jf. husdyrgødningsbekendtgørelsens generelle bestemmelser og i henhold til de fastsatte vilkår, udgør det ikke en væsentlig risiko for forurening af jord, grundvand, overfladevand

5.6 Øvrige gener og forureningsrisici

Støj

Ansøger har angivet følgende støjkloder: brug af højtryksrensere (ved vask af stalde), gyllepumpe, daglig brug af traktor samt transporter.

Ansøger har ikke oplyst om konkrete lydmålinger eller lydkildestyrker, men oplyser, at vask af stalde samt brug af gyllepumpe primært vil ske i dagtimerne.

Der er fastsat vilkår om, at husdyrbruget ikke må give anledning til støjgener, som af tilsynsmyndigheden vurderes at være væsentlige for området.

Vilkåret betyder, at hvis tilsynsmyndigheden finder at der er væsentlige støjgener fra landbruget, så skal landbruget for egen regning dokumentere, at støjkravene er overholdt. Dokumentation for overholdelse af støjkravene kan være i form af målinger i ejendommens omgivelser (under fuld drift) eller kildestyrkemålinger ved de enkelte støjkloder kombineret med beregninger efter den fælles nordiske beregningsmodel for industristøj.

Brønderslev Kommune vurderer, at med det stillede vilkår og den drift ejer har beskrevet vil etableringen af husdyrbruget ikke give anledning til væsentlige støjgener for naboer, som alle ligger over 150 m væk.

Støv

Ansøger oplyser, at den primære kilde til evt. støv, er håndtering af halm og foder. Desuden kan der opstå støv ved kørsel med traktorer i tørre perioder. Den ændrede produktion vil ikke give anledning til øget brug af halm mm. For at mindske risikoen for gener vil der blive holdt rent især med fokus under transport af halm.

Brønderslev Kommune vurderer, at med den beskrevne håndtering og drift, så vil produktionen ikke give anledning til væsentlige støvgener for naboer, der alle ligger mere end 150 m væk.

Fluer, skadedyr og opbevaring af døde dyr

For husdyrbrug er der krav om, at der skal ske forebyggelse af gener fra fluer, skadedyr og af uhygiejniske forhold.

De uhygiejniske forhold kan især opstå, hvis der ikke holdes rent og ryddes op i foderspild, så rotter tiltrækkes, eller hvis døde dyr, ikke opbevares hensigtsmæssigt.

På grund af produktionsformen med svineproduktion er der særlig risiko for stor forekomst af fluer og rotter, samt ådselædere i forbindelse med opbevaring af døde dyr.

Ansøger oplyser, at der fluer vil blive forebygget ved anvendelse af gyllefluer i staldene. Hvis der mod forventning opstår problemer med stor flueforekomst, så vil de blive bekæmpet efter de nyeste retningslinjer om fluebekæmpelse fra Århus Universitet, institut for agroøkologi.

Der er indgået aftale med rottebekæmpelsesfirma, og herudover vil kommunens retningslinjer for rotteforebyggelse blive fulgt.

Ansøger har oplyst at døde dyr opbevares på en afhenterplads placeret på sydsiden af gyllebeholder 1 – placering kan se i bilag 1. Der er tale om en støbt plads og der er etableret afskærmning med 2 brøndringe.

Håndhævelse at de generelle regler om opbevaring af døde dyr hører som udgangspunkt under fødevarerstyrelsen. En forsvarlig opbevaring er dog også en forudsætning for overholdelse af miljøbeskyttelsesloven generelle regler i forhold til hygiejne, risiko for punktkildeforurening mm og i forhold til forebyggelse af risikoen for skadedyr, herunder rotter. Brønderslev Kommune oplever i disse år store problemer med rotter i by- og landdistrikter og har derfor valgt at stille vilkår om opbevaringen af de døde dyr.

Ved udendørs siloer er der risiko for spild både i forbindelse med påfyldning og hvis der er skader på indblæsningssystemet til staldene. Brønderslev Kommune har i forhold til lugt stillet vilkår om renholdelse, ryddelighed og oprydning af foderspild mm, hvilket vurderes også at have en forebyggende effekt i forhold til fluer og rotter.

Der er desuden stillet vilkår om at der skal ske forebyggelse af levesteder for rotter ved at holde bygninger mm i rottesikret stand og forebyggelse af fluer i overensstemmelse med vejledningen om fluebekæmpelse fra Århus Universitet.

Med ansøgers beskrivelse af tiltag og de stillede vilkår vurderer Brønderslev Kommune at der sker en tilstrækkelig forebyggelse imod væsentlige gener fra fluer, skadedyr og uhygiejniske forhold.

Transporter (og rystelser)

Ansøgers oplyser følgende om transporter til og fra ejendommen samt internt på ejendommen:

Det forventes at den samlede mængde af transporter til og fra ejendommen, holdes på samme niveau som den eksisterende produktion. Derfor forventes ikke yderligere gener for omkringboende i forbindelse med transporter.

Transporter vil primært være i forbindelse med afhentning og levering af dyr, samt levering af foder/halm til husdyrbruget. Transporterne optimeres således der køres med fulde vogne begge veje, mellem Hvilshøjvej 266 og 246. Der vil ca. være 1 transport ugentligt med søer og 1 transport hver anden uge med smågrise.

Den interne transport på ejendommen er tilrettelagt, så den giver minimum gene for naboer. Der er ligeledes begrænset intern transport forbundet med produktionen.

Transporter vil normalt foregå i dagtimerne.

Indkørsel til ejendommen sker fra Hvilshøjvej – dette gælder også transport mellem Hvilshøjvej 246 og 266.

I forhold til andre forhold omkring transport er det Brønderslev Kommune vurdering, at oversigtsforholdene er tilstrækkelig gode til at transport ind og ud kan foregå uden at være til væsentlig gene eller risiko for anden trafik. Det vurderes, at da det samlede antal transport er uændret vil en udvidelse af produktionen ikke give anledning til væsentlige gener for naboer og omgivelser- hverken i form af støv, støj eller rystelser.

Lys

Ansøger har oplyst, at der ikke vil ske nogen ændringer i den udendørs belysning.

Da den udendørs belysning ikke har givet anledning til klager og gener tidligere vurderer Brønderslev Kommune vurderer, at det heller ikke vil give anledning til gener i ansøgt drift.

5.7 Affald

Ansøger har oplyst, at der på ejendommen forekommer følgende typer affald.

Affaldstyper	Typiske produkter	Bortskaffelse
Farligt affald	Maling, olierester, batterier, spraydåser mm	Til godkendt indsamler efter affaldsregisteret
Klinisk risikoaffald	Kanyler, skalpeller	Dyrlæge eller kommunal affaldshåndtering
Genanvendeligt affald	Pap, plast, jern/metal, træ	Til godkendt indsamler efter affaldsregisteret
Deponiaffald	Ikke oplyst	Til godkendt indsamler efter affaldsregisteret
Restaffald	Dagrenovationsaffald	Kommunal indsamling

Tabel 13 - affald

Det fremgår desuden at ansøger vil sikre, at opbevaringen sker i egnede beholdere, placeret på forsvarlige steder.

Brønderslev Kommune har valgt at stille vilkår om, at der ved tilsyn skal fremvises dokumentation for korrekt bortskaffelse af farligt affald fra husdyrbruget og for genanvendeligt affald, der overstiger mængder svarende til en almindelig husholdning. Vilkåret gælder også, hvis der opstår andre fraktioner af farligt eller genanvendeligt affald.

5.8 Landskabelige forhold

Ejendommen er beliggende i et område, der er omfattet af retningslinjen for Store husdyrbrug i Kommuneplan 2021-2033.

Ejendommen ligger ikke inden for andre af kommuneplanens retningslinjer.

Om retningslinjen Store husdyrbrug fremgår, at det er områder, hvor der overvejende er gode muligheder for at kunne etablere nye, store husdyrbrug. Ved nybyggeri skal dog altid tages hensyn til de forhold der fremgår af kommunens landskabsanalyse.

Det ansøgte projekt medfører at der tilføjes en smal drivgang på den vestlige side af den del af stald 1, der renoveres (se figur 1 og bilag 2).

Brønderslev Kommune vurderer, at da der alene er tale om en smal drivgang, så vil det visuelle indtryk i området vil være stort set uændret og at der ikke vil være negativ påvirkning af landskabsværdierne og vil ikke konflikte med landskabsanalysen for området.

Fortidsminder, beskyttelseslinjer og andre interesseområder

Der er ingen registreringer af fortidsminder på ejendommen og der er ingen udpegninger i forhold til lavbund og okker, geologiske bevaringsværdier, råstofområder på området eller indvindingsopland.

Ejendommen ligger ikke indenfor å-, strand- og søbeskyttelseslinjer, kystnærhedszone, skovbyggelinjer og ligger mere end 300 m fra nærmeste kirke.

Brønderslev Kommunes vurderer samlet, at projektet ikke have negativ påvirkning af landskabet eller på anden måde være problematisk eller i strid med andre begrænsninger for anvendelse.

5.9 Management og egenkontrol

Ansøger har oplyst følgende om sin særlige egenkontrol:

- Der føres kontrol med fodersystemet, så den nødvendige vedligeholdelse kan udføres. Herved minimeres risikoen for lækager, samtidigt med at der opnås en optimal og effektiv fodring, når systemet er velfungerende. Der føres kontrolplan over gennemførte kontroller og eventuelle nødvendige reparationer.
- Der bliver foretaget en årlig egenkontrol af gyllebeholdere, hvor tankene gennemgås for tegn på skader, nedbrydning eller utætheder. Der laves jævnlig kontrol af pumper og omrører, samt rør, spændebånd og andre sliddele efterspændes og kontrolleres.

I forhold til generelt management og overholdelse af lovkrav oplyser ansøger

- Der er tilknyttet en række fagkonsulenter, der gennemgår bedriften med ejer og medarbejdere efter behov.
- Der er fast aftale med dyrlæge som gennemgår besætningens sundhed.
- Fodersammensætning og fodringsstrategi evalueres og tilpasses løbende, så nyeste viden anvendes.
- Gylletanke bliver kontrolleret hvert 10. år af autoriseret kontrollant.
- Der føres medicinjournal, og logbog for gylletanke.
- Personalet uddannes løbende gennem kurser og efteruddannelse.

Management og egenkontrol er et vigtigt element i at drive en virksomhed med så lille en miljøpåvirkning som muligt. Brønderslev Kommune har noteret sig den egenkontrol, som ansøger selv har oplyst, der vil blive gennemført og vil ved tilsyn forholde sig til om egenkontrollen efterleves i forhold til de miljørelevante dele. Udover ansøger egenkontrol er der i især husdyrgødningsbekendtgørelsen fastsat en række konkrete indretnings- og driftskrav, som umiddelbart skal overholdes. Brønderslev Kommune har desuden som supplement til de generelle regler, stillet en række vilkår i miljøtilladelsen, som er vurderet nødvendigt for den konkrete ejendoms drift, med den ansøgte produktion.

Kapitel 6 Formalia

6.1 Naboorientering og partshøring

Udkast til miljøtilladelsen har været sendt til orientering hos matrikulære naboer og andre beboere inden for en beregnet konsekvenszone jf. husdyrbruglovens § 56. Derudover har det været sendt i partshøring ved ansøger selv jf. forvaltningslovens § 19.

Af § 19 i forvaltningsloven fremgår, at hvis det projekt der søges om miljøtilladelse til vurderes at være til særlig ugunst enkelte parter, så kan der ikke træffes afgørelse før den

berørte part er blevet hørt og har haft mulighed for at udtale sig. Brønderslev Kommune har i denne sag vurderet, at projektet ikke skønnes at være til særlig ugunst for enkelte parter ud over ansøger selv. Denne vurdering er baseret på, at lugtberegningerne viser, at for de nærmeste parter vil lugtintensiteten være den samme eller en anelse lavere. Antallet af transportere er uændret og der vil ikke komme mere støj, støv eller andet ved produktionsomlægningen.

Der har været en frist på 2 uger til at komme med bemærkninger til ansøgningen. Brønderslev Kommune har ikke modtaget bemærkninger hertil inden for fristen

6.2 Offentliggørelse

Afgørelsen er gjort offentlig tilgængelig på Brønderslev Kommunes hjemmeside den 18. november 2022. og der er fra den dato en frist på 4 uger for at klageberettigede kan påklage den (se klagevejledning nedenfor) En kopi af afgørelsen vil desuden blive gjort offentlig tilgængelig på Digital MiljøAdministration (DMA-portalen) – dvs. Miljø- og Fødevarerministeriets hjemmeside.

Der er den 18. november 2022 sendt kopi til de organisationer, der er omfattet af §§ 61 og 62 i husdyrbrugloven, til de klageberettigede organisationer og styrelser efter § 84-87 i husdyrbrugloven, til ansøgers konsulent og til naboer der har fremsat ønske om en kopi i forbindelse med naboorienteringen.

6.3 Klagevejledning

Denne miljøtilladelse kan påklages til Miljø- og Fødevarerklagenævnet.

Klagefrist

Klagefristen er 4 uger fra den dag, afgørelsen eller beslutningen er meddelt. Er afgørelsen eller beslutningen offentligt bekendtgjort, regnes klagefristen dog altid fra bekendtgørelsen. Hvis klagefristen udløber på en lørdag eller helligdag, forlænges klagefristen til den følgende hverdag. Denne miljøgodkendelse er offentlig bekendtgjort den 18. november 2022.

Hvem er klageberettiget?

De klageberettigede er:

- afgørelsens adressat,
- miljø- og fødevarerministeren, når væsentlige nationale eller internationale interesser er berørt,
- enhver, der har en individuel, væsentlig interesse i sagens udfald,
- Styrelsen for Patientsikkerhed,
- Danmarks Fiskeriforening kan påklage miljøgodkendelsen, for så vidt angår spørgsmål om forurening af vandløb, søer eller havet,
- Ferskvandsfiskeriforeningen for Danmark kan påklage miljøgodkendelsen, for så vidt angår spørgsmål om forurening af vandløb og søer,
- Arbejderbevægelsens Erhvervsråd kan påklage miljøgodkendelsen, når væsentlige beskæftigelsesmæssige interesser er berørt,

- Forbrugerrådet kan påklage miljøgodkendelsen i det omfang, de er væsentlige og principielle,
- lokale foreninger og organisationer, der har beskyttelse af natur og miljø som hovedformål, kan påklage afgørelser, som foreningen eller organisationen har ønsket underretning om, jf. lovens §61,
- lokale foreninger og organisationer, der efter deres formål varetager væsentlige rekreative interesser, kan påklage afgørelser, som foreningen eller organisationen har ønsket underretning om, jf. lovens §61, når afgørelsen berører sådanne interesser og klagen har til formål at varetage natur og miljøbeskyttelse,
- landsdækkende foreninger og organisationer, der efter deres vedtægter har beskyttelse af natur og miljø som hovedformål, kan påklage miljøgodkendelsen, og
- landsdækkende foreninger og organisationer, der efter deres vedtægter har til formål at varetage væsentlige rekreative interesser, kan påklage miljøgodkendelsen, når afgørelsen berører sådanne interesser og klagen har til formål at varetage natur- og miljøbeskyttelse.

Hvordan klager man gennem den digitale klageportal?

Klage til Miljø- og Fødevareklagenævnet indgives som hovedregel ved anvendelse af nævnets digitale klageportal.

[Digital klageportal](#)

Når man kommer ind på siden, skal man vælge feltet, hvor man kan gå direkte til klageportalen og herefter følge vejledningen.

Kan man klage uden om den digitale klageportal?

Som udgangspunkt skal man bruge den digitale klageportal, hvis man vil indgive en klage. Men i særlige tilfælde kan nævnet give lov til, at man klager via brev (enten papirbrev eller mail). Det kan være tilfældet, f.eks. hvis man har et særlig handicap, har kognitiv eller fysisk funktionsnedsættelse, lider af demens, mangler digitale kompetencer, er socialt udsat, har en eller flere psykiske lidelser eller har sprogvanskeligheder, hvor hjælp og vejledning fra myndigheden eller nævnet ikke vurderes at være en egnet løsning.

I sådanne og visse andre tilfælde kan nævnet tillade, at man klager med almindelig papirpost eller mail.

Ønsker man at klage pr papirpost eller mail, skal man indlevere anmodning om fritagelse for dette til Brønderslev Kommune. Kommunen sender anmodningen videre til klagenævnet. Brønderslev Kommune har adressen Ny Rådhusplads 1, 9700 Brønderslev.

I anmodningen skriver man:

- at man ønsker fritagelse fra anvendelse af den digitale klageportal
- hvilken afgørelse man ønsker at klage over
- om man er fritaget fra anvendelse af digital post

Hvis klagenævnet giver lov til klage uden om klageportalen, kan man herefter indgive selve klagen til kommunen pr mail eller brev, hvorefter kommunen på borgerens vegne opretter klagen i klagesystemet.

Klagegebyr

Det koster som udgangspunkt 900 kr. for privatpersoner og 1.800 kr. for virksomheder/organisationer at klage. Klagegebyret tilbagebetales hvis klagesagen fører til, at den afgørelse, der klages over, ændres eller ophæves.

Man får også klagegebyret tilbage, hvis man får helt eller delvist medhold i klagen. Man får dog ikke gebyret tilbage, hvis den eneste ændring er, at fristen i den afgørelse, der er klaget over, forlænges.

Efter at klagen er indleveret

Hvis Brønderslev Kommune fastholder afgørelsen, efter at der er klaget over den, videresender kommunen senest 3 uger efter klagefristens udløb klagen til Miljø- og Fødevarerklagenævnet. Samtidig sender kommunen en kopi af sin udtalelse til sagen til de i klagesagen involverede. Denne udtalelse kan der indsendes bemærkninger til inden for en 3 eller 4 ugers frist.

Opsættende virkning

At en klage over en miljøgodkendelse har opsættende virkning betyder, at det er ulovligt for driftsherren at tage miljøgodkendelsen i brug, før klagesagen er afgjort. Hvorvidt en klage har opsættende virkning eller ej, afhænger først og fremmest af, om miljøgodkendelsen "indebærer opførelse af bebyggelse uden tilknytning til ejendommens hidtidige bebyggelsesarealer". Et eksempel på bebyggelse uden tilknytning kan være en gylletank, som placeres fjernt fra gården på en åben mark.

Hvis miljøgodkendelsen IKKE indebærer opførelse uden tilknytning:

- Hvis miljøgodkendelsen ikke indebærer opførelse af bebyggelse uden tilknytning, er hovedreglen, at hvis en miljøgodkendelse er udstedt (og andre nødvendige tilladelser også er på plads) og derpå bliver påklaget, så må ansøger gerne gå i gang med f.eks. det byggeri, som han har fået lov til. MEN – klagesagen er jo ikke afgjort på det tidspunkt, og hvis nævnet f.eks. efterfølgende ophæver miljøgodkendelsen, så bliver byggeriet dermed ulovligt og skal i yderste tilfælde rives ned igen. Selv om det er lovligt for landmanden at gå i gang med byggeriet, kan han altså efterfølgende blive tvunget til at rive det ned igen, så der er betydelig risiko involveret ved at udnytte en miljøgodkendelse, før klagesagen er afgjort.

Derudover kan nævnet i sin sagsbehandling ændre hovedreglen, så der pålægges opsættende virkning. Dermed bliver det ulovligt at tage miljøgodkendelsen i brug.

Hvis miljøgodkendelsen INDEBÆRER opførelse uden tilknytning:

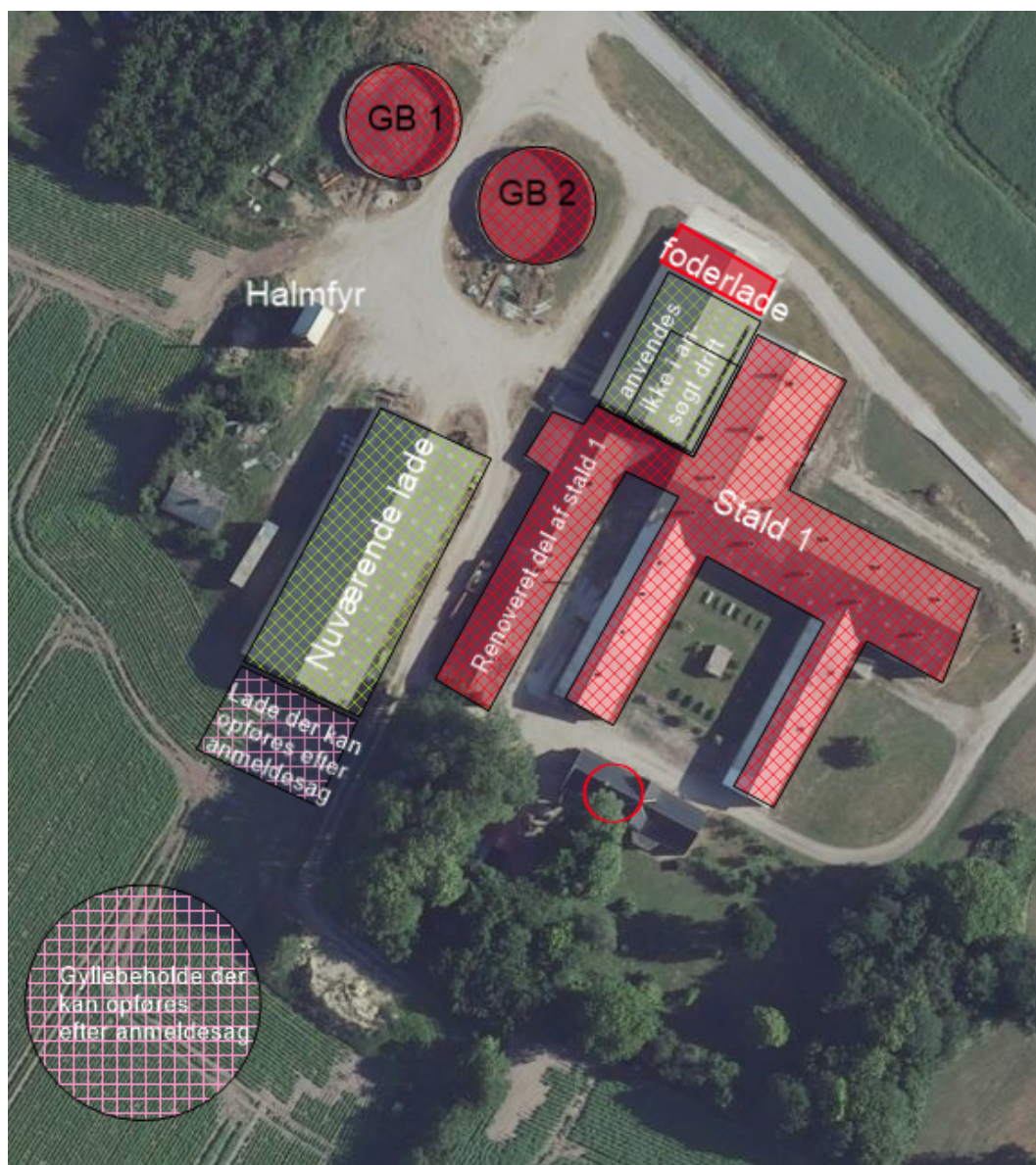
- Hvis en miljøgodkendelse derimod indebærer opførelse af bebyggelse uden tilknytning til ejendommens hidtidige bebyggelsesarealer, vender hovedreglen vedr. opsættende virkning lige modsat. Miljøgodkendelsen må så ikke udnyttes før klagefristens udløb, og hvis miljøgodkendelsen bliver påklaget, har klagen opsættende virkning. Men også her kan Miljø- og Fødevarerklagenævnet overtrumfe lovens regler og bestemme, at klagen alligevel ikke har opsættende virkning.

Skulle nævnet gøre det, gælder dog fortsat den ovenfor omtalte risiko for, at nævnet ophæver miljøgodkendelsen, hvorved det opførte byggeri bliver ulovligt.

Retsgrundlag

- Forvaltningsloven, se lovbekendtgørelse nr. 433 af 22. april 2014 af forvaltningsloven.
- Husdyrbrugloven, Bekendtgørelse af lov om husdyrbrug og anvendelse af gødning m.v., se lovbekendtgørelse nr. 520 af 1. maj 2019 med senere ændringer.
- Husdyrgodkendelsesbekendtgørelsen, se bekendtgørelse nr. 2225 af 27. november 2021 om godkendelse og tilladelse m.v. af husdyrbrug
- Husdyrgødningsbekendtgørelsen, se bekendtgørelse nr. 2243 af 29. november 2021 om miljøregulering af dyrehold og om opbevaring af gødning.
- Miljøbeskyttelsesloven, se lovbekendtgørelse nr. 100 af 19. januar 2022 om lov om miljøbeskyttelse
- Offentlighedsloven, se lov nr. 145 af 24. februar 2020 om offentlighed i forvaltningen.
- Retssikkerhedsloven, se lov nr. 1121 af 12. november 2019 om retssikkerhed ved forvaltningens anvendelse af tvangsindgreb og oplysningspligter

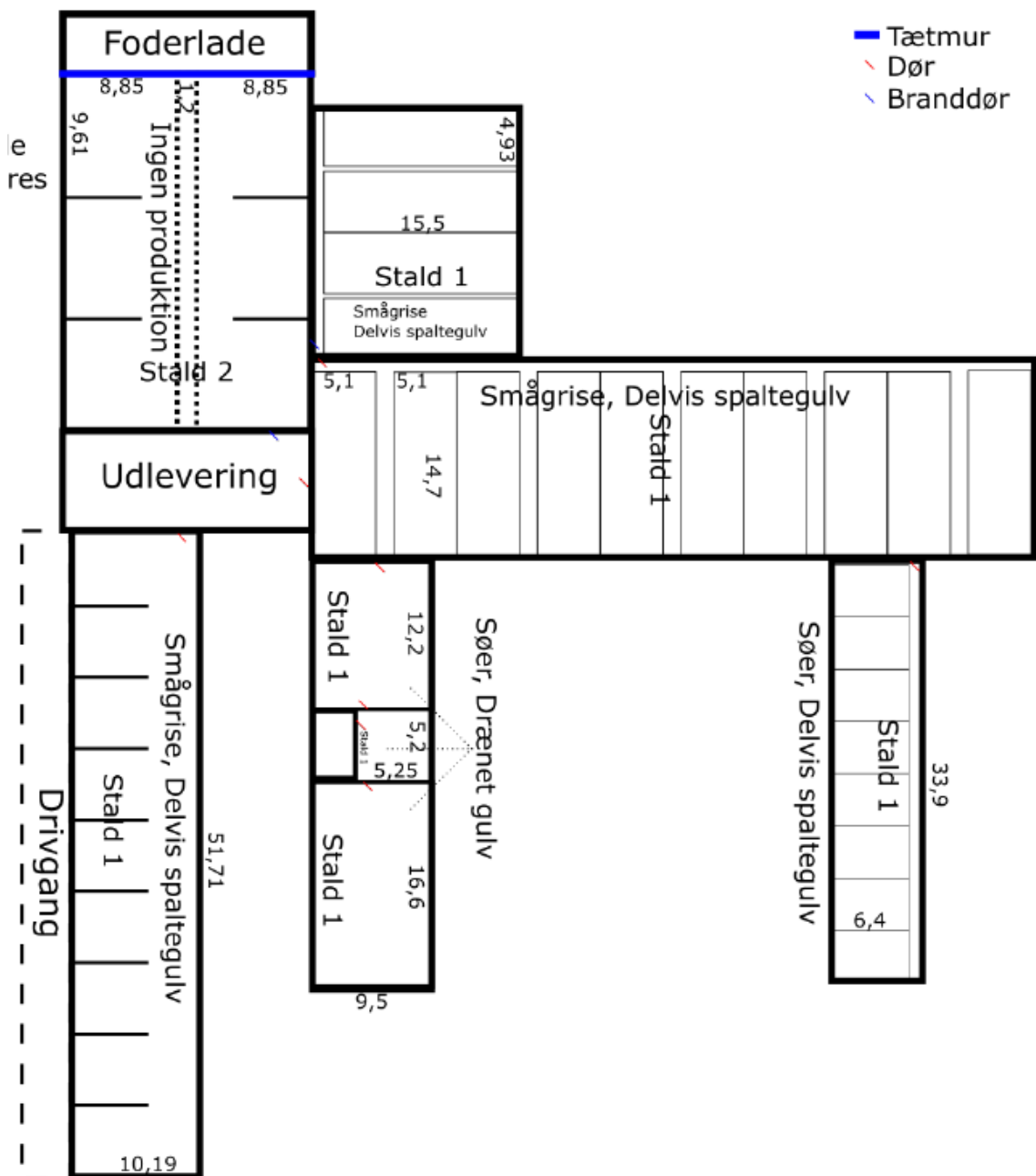
Bilag 1 – oversigtskort, driftsbygninger og -anlæg



Kopi af Figur 1 – oversigtskort

Status	Husdyranlæg	Øvrige bygninger	Tekniske anlæg
Etableret	Stald 1,	Lade, maskinhus/stald der ikke anvendes i ansøgt drift, foderlade	Gyllebeholder 1, gyllebeholder 2, halmfyr
Nye	Ingen	Tilbygning til lade (efter anmeldesag)	Gyllebeholder 3 med fast overdækning (efter anmeldesag)

Kopi af Tabel 3 - husdyrbrugets anlæg og bygninger



Bilag 3 – afløbs- og miljøplanstegninger



Afløbstegeing



Miljøplanstegning