



2023



TØNDER
KOMMUNE

**§16b Miljøtilladelse af husdyrbrug
Rosinfeltvej 1, 6270 Tønder**

INDHOLDSFORTEGNELSE

INDLEDNING	2
AFGØRELSE OM MILJØGODKENDELSE	3
MILJØTEKNISK BESKRIVELSE OG VURDERING.....	4
A. OPLYSNINGER OM ANSØGER OG EJERFORHOLD	4
B. OPLYSNINGER OM HUSDYRBRUGET OG DET ANSØGTE.....	5
1) Indretning og drift af anlæg	5
2) Anlægsarbejder og bygningsmæssige ændringer.....	6
3) Forbindelse til andre husdyrbrug	6
4) Lokalisering og landskab	6
5) Ammoniak	7
6) Lugt	8
7) Øvrige emissioner og gener	8
8) Reststoffer, affald og ressourceforbrug	10
9) Bedste tilgængelige teknik (BAT) - Ammoniak.....	11
10) Eventuelle grænseoverskridende virkninger	11
ØVRIGE RELEVANTE OPLYSNINGER	11
VILKÅR	12
HØRINGER	14
KLAGEVEJLEDNING	14

INDLEDNING

Sydvestjysk Vildtopdræt har den 27. januar 2023 søgt om miljøtilladelse på Rosinfeltvej 1, 6270 Tønder.

Tilladelsen bygger på oplysningerne i ansøgningen nr. 238252.

Historik

Der er meddelt §16b tilladelse til fasanhold i 2019, fasanholdet ønskes nu udvidet.

Ansøgning § 16b – 2023

Med denne miljøtilladelse ønskes godkendt nye produktionsarealer til fasanopdræt, i bygninger, der er opført i 2022.

AFGØRELSE OM MILJØGODKENDELSE

Tønder Kommune meddeler den 9. juni 2023 miljøtilladelse til husdyrbruget på Rosinfeltvej 1, 6270 Tønder med de stillede vilkår.

Tilladelsen er meddelt jf. § 16b i husdyrloven¹. Vurderinger og vilkårsfastsættelse er foretaget efter husdyrgodkendelsesbekendtgørelsen² og husdyrgødningsbekendtgørelsen³.

Der godkendes følgende:

Produktionsareal:

1471 m² produktionsareal til Kyllinger, Skrabekyllinger.

(Der er tale om fasanopdræt til udsætning, det er en forudsætning for denne afgørelse at bestemmelserne i "Bekendtgørelse om opdræt af fjervildt. Nr. 1496 af 10. december 2015" overholdes)

Projekterede anlæg:

Der lovliggøres 2 bygninger med tilhørende voliere. Bygningerne er indrettet med (8+10) = 18 sektioner.

Når tilladelsen udnyttes skal vilkår i kapitel 3 overholdes.

Det er Tønder Kommunes vurdering, at ansøgeren har truffet de nødvendige foranstaltninger til at forebygge og begrænse forureningen. Herunder, at husdyrbruget kan drives på stedet under hensyn til omgivelserne, og ikke vil påvirke Natura 2000 områder væsentligt eller ødelægge plantearter, yngle- eller rasteområder for bilag IV arter.

Afgørelsen kan skriftligt påklages til Miljø- og Fødevarerklagenævnet jf. vejledning sidst i godkendelsen.

Tilladelsen er udarbejdet af:

Per Henriksen

Kvalitetssikring:

Dorte Fabrin

¹ Lovbekendtgørelse nr. 1020 af 06-07-2018 om husdyrbrug og anvendelse af gødning m.v.

² Bekendtgørelse nr. 443 af 26-04-2023 om godkendelse og tilladelse m.v. af husdyrbrug.

³ Bekendtgørelse nr. 1076 af 28-08-2018 om erhvervsmæssigt dyrehold, husdyrgødning, ensilage m.v.

MILJØTEKNISK BESKRIVELSE OG VURDERING

A. OPLYSNINGER OM ANSØGER OG EJERFORHOLD

1) Bedriftsoplysninger:

Rosinfeltvej 1, 6270 Tønder
Ejendomsnr.: 5500015555
CHR: 121946
CVR-nr.: 29656029

2) Kontaktoplysninger:

Navn: Sydvejsjysk Vildtopdræt
Adresse: Guldhornsvej 1, 6270 Tønder
Tlf.: 23807387
E-mail: mp@schackenborg.dk

3) Rådgiver:

Ansøger

4) Andre husdyrbrug der drives sammen med det ansøgte

Ingen

B. OPLYSNINGER OM HUSDYRBRUGET OG DET ANSØGTE

1) Indretning og drift af anlæg

Stald og anlæg

Oplysninger om ejendommens indretning og drift fremgår af nedenstående figur 1 og tabel 1.



Figur 1: Placering af nye produktionsarealer og voliere til fasaner

Staldafsnit nr.	Staldsystem	Dyr	Stald m ²	Produktionsareal m ²
1 Fasanopdræt	Strøelse	Kyllinger, Skrabekyllinger	300	254
2 Fasanopdræt	Strøelse	Kyllinger, Skrabekyllinger	300	254
3 Fasanopdræt	Strøelse	Kyllinger, Skrabekyllinger	300	254
4 Fasanopdræt	Strøelse	Kyllinger, Skrabekyllinger	300	254
5 Fasanopdræt, nyt	Strøelse	Kyllinger, Skrabekyllinger	270	201
6 Fasanopdræt, nyt	Strøelse	Kyllinger, Skrabekyllinger	300	254

Tabel 1: Ansøgt drift - oversigt over stalde og dyr

Dyrehold

Ansøger oplyser:

På ejendommen indsættes fasaner i foråret, de går indtil de er klar til udsætning i forbindelse med jagttiden på fasaner i efteråret. Enkelte fasaner og kok går over vinteren over som æglæggere til næste års kyllinger. Selve æglægningen og udrugningen foregår ikke i anlægget. I perioden sep/okt til april/maj er belægningen kun på ca. 30-40 høns pr. sektion. I alt 1800-2100 dyr. Det samlede produktionsareal bliver 1471 m².

Tønder Kommune vurderer:

Der stilles vilkår om, at størrelsen på produktionsarealet skal svare til det ansøgte.

Gødningsopbevaring og -håndtering

Ansøger oplyser:

Strøelsen udmuges efter tømning af sektionen. Gødningen udbringes direkte, eller opbevares i markstak. I volieredelen kultiveres jorden og i det tidlige forår

sås afgrøder (græs, korn og vildtblanding) til at opsuge næringsstoffer. Afgrøderne spises af fasankyllingerne i løbet af de første måneder i volieren.

Tønder Kommune vurderer:

Vi vurderer, at opbevaring af husdyrgødningen lever op til gældende regler på området samt at gødningshåndtering og -opbevaring ikke er til væsentlig gene for omgivelserne.

2) Anlægsarbejder og bygningsmæssige ændringer

Ansøger oplyser:

Der er opført staldanlæg og voliere.

Tønder Kommune vurderer:

Med denne tilladelse lovliggøres fasanholdet. Bygningerne kræver dog efterfølgende lovliggende byggesagsbehandling.

3) Forbindelse til andre husdyrbrug

Ansøger oplyser:

Husdyrbruget er ikke teknisk, forureningsmæssigt eller driftsmæssigt forbundet med andre husdyrbrug.

Tønder Kommune vurderer:

Tønder Kommune vurderer at anlægget skal have selvstændig miljøtilladelse, da det ikke er driftsmæssigt forbundet til andre husdyrbrug.

4) Lokalisering og landskab

Ansøger oplyser:

Placeringen af husdyrbrugets anlæg på ejendommen ses på situationsplanen på figur 1.

Tønder Kommune vurderer:

Afstandskravene i § 6 i husdyrloven er overholdt, da der ikke etableres husdyrgødnings- eller ensilageopbevaringsanlæg, eller foretages udvidelse og ændring heraf, der medfører forøget forurening, inden for afstandskravene.

Afstand til nærmeste naboer og byzone m.v.	Afstandskrav
Eksisterende eller, ifølge kommuneplanens rammedel, fremtidigt byzone- eller sommerhusområde (ca. 1 km Tønder).	50 m
Område i landzone, der i lokalplan er udlagt til boligformål, blandet bolig og erhverv eller til offentlige formål med henblik på beboelse, institutioner, rekreative formål og lignende (ca. 2 km i Abild).	50 m
Nærmeste nabobeboelse er Gallehuskovvej 8 (ca. 850 m N)	50 m

Tabel 2: Afstand til naboer og byzone mv. jf. § 6

Afstandskravene i § 7 i husdyrloven er overholdt.

Afstand til nærmeste ammoniakfølsomme natur	Afstandskrav
Kategori 1 (ammoniakfølsomme naturtyper inden for internationale naturbeskyttelsesområder) (Kongens Mose ca. 6,7 km NØ)	10 m
Kategori 2 (ammoniakfølsomme naturtyper uden for internationale naturbeskyttelsesområder) (Surt overdrev ca. 150 m Ø)	10 m

Tabel 3: Afstand til kategori 1 og 2 natur jf. § 7

Afstandskravene i § 8 i husdyrloven ses nedenfor i tabel 4.

Afstand fra anlæg	Afstand	Afstandskrav
Vandforsyningsanlæg, der ikke er til almen vandforsyning.	>25 m	25 m
Vandforsyningsanlæg til almen vandforsyning	>50 m	50 m
Vandløb (herunder dræn) og søer, jf. dog stk. 2. Beholdere til opbevaring af flydende husdyrgødning må endvidere ikke etableres inden for en afstand af 100 m til åbne vandløb og til søer med et areal, der er større end 100 m ²	230 m	15 m
Offentlig vej og privat fællesvej	500 m	15 m
Levnedsmiddelvirksomhed	>25 m	25 m
Beboelse på samme ejendom	75 m	15 m
Naboskel	130 m	30 m

Tabel 4: Afstande jf. § 8

Husdyrlovens afstande jf. § 8 overholdes. Ejendommen ligger uden for indsatsområde for grundvand, i et område med særlige drikkevandsinteresser.

Landskabelige hensyn

Ansøger oplyser:

Der er tale om nye anlæg af ca. 3 meters højde, der ikke kan ses uden for ejendommens matrikel.

Tønder Kommune vurderer:

Ejendommen ligger uden for udpegningen bevaringsværdige landskaber. De nye driftsbygninger ligger godt skjult af eksisterende beplantning og der bygges lave bygninger, der ikke kan ses uden for matriklen. Det vurderes, at de landskabelige værdier ikke tilsidesættes som følge af projektet.

5) Ammoniak

Ammoniakfølsom natur (kategori 1, 2 og 3).

Nærmeste kategori 1 natur ligger ca. 6,7 km mod nordøst. Beregningen viser, at totaldepositionen fra husdyrbruget er 0,0 kg N/ha/år, hvilket er under beskyttelsesniveauet.

Nærmeste kategori 2 natur ligger ca. 150 m mod øst. Beregningen viser, at totaldepositionen fra husdyrbruget er 0,9 kg N/ha/år, hvilket er under beskyttelsesniveauet.

Nærmeste kategori 3 natur ligger ca. 234 m mod øst. Beregningen viser at merdepositionen fra husdyrbruget er 0,4 kg N/ha/år, hvilket er under beskyttelsesniveauet.

Beskyttelsesniveauet for ammoniakfølsom natur er derfor overholdt.

Natura 2000-områder

Nærmeste Natura-2000 område er beliggende ca. 4,5 km mod syd, ved Nørresø, der er en del af Vidåen.

Vi vurderer alene på grund af afstanden, at det ansøgte projekt ikke i kumulation med andre projekter vil få negativ virkning på habitat-området. Tønder Kommune konkluderer, at det ikke er nødvendigt at foretage en miljøkonsekvensvurdering.

Naturbeskyttelseslovens § 3

Der ligger en sø ved husdyrbruget som er omfattet af naturbeskyttelseslovens § 3. Merdepositionen fra projektet er beregnet til 0,9 kg N/ha/år i ansøgt og 8-års drift. Tønder Kommune vurderer, at det ansøgte projekt ikke give anledning til tilstandsændring i søen.




6) Lugt

Ansøger oplyser:

Husdyrproduktion giver ikke anledning til lugt uden for matriklen.

Tønder Kommune vurderer:

Der er foretaget en beregning af lugtgeneafstanden. Beregningen er foretaget til den nærmeste nabo, samlede bebyggelse og byzone.

6.1 Samlet resultat af lugtberegning						
Bebyggelse	Kumulation	Model	Ukorrigeret geneafstand	Korrigeret geneafstand	Vægtet gennemsnits- afstand	Genekriterie overholdt
Gallehuskovvej 8 	0	NY	73,3	73,3	904,2	Ja
Tved 280 	0	FMK	107,8	107,8	1458	Ja
Tved under Tønder 	0	FMK	191,8	191,8	1211,9	Ja

Tabel 5: Lugtberegning fra ansøgning nr. 238252

Beregningen viser, at der inden for genekriteriet på 15 OU/m³ ikke ligger enkeltboliger, og at der inden for genekriteriet på 7 OU/m³ ikke ligger hverken samlet bebyggelse i landzone eller områder, der i en lokalplan er udlagt til boligformål, blandet bolig og erhverv eller til offentlige formål med henblik på beboelse, institutioner eller lignende. Ligeledes viser beregningerne, at der inden for genekriteriet på 5 OU/m³ ikke ligger nogen byzone eller sommerhusområder.

For at begrænse lugtgenerne stilles der vilkår om, at der ikke må opbevares dybstrøelse i markstak inden for 100 m fra beboelser.

7) Øvrige emissioner og gener

Støj og vibrationer

Ansøger oplyser:

Støj forekommer ikke i det daglige ved rutiner som fodring, strøning, håndtering af dyr, samt den almindelige drift med til og fra kørsel, der foregår med personbil. Der strøs og fodres dagligt, og her anvendes mindre maskineri og håndkraft.

Tønder Kommune vurderer:

For at sikre de nærmeste nabobeboelser mod væsentlige støjgener stilles der vilkår til det maksimale bidrag til den samlede støjbelastning. Der er ikke projekteret særlige tiltag for at dæmpe støjkilderne, hvilket heller ikke skønnes nødvendigt. Vi vurderer at vilkårene er tilstrækkelige til at sikre støjmæssige hensyn til omgivelserne.

Støv

Ansøger oplyser:

Der forekommer ikke støvgener uden for matriklen omkring husdyrbruget.

Tønder Kommune vurderer:

Vi vurderer, at de omkringboende ikke vil opleve støvgener. Der stilles derfor ingen vilkår.

Fluer og skadedyr

Ansøger oplyser:

Fluelarver spises af kyllingerne.

Rotter bekæmpes med rottekasser

Tønder Kommune vurderer:

Der stilles vilkår til, at skadedyrsbekæmpelse skal ske i overensstemmelse med de nyeste retningslinjer fra Aarhus Universitet, Institut for Agroøkologi.

Der stilles vilkår til god staldhygiejne, forsvarlig foderopbevaring, fjernelse af affald, foder og gødningsrester, så rotteangreb forebygges.

Til/frakørsel

Ansøger oplyser:

Transport til og fra ejendommen foregår ved hensynsfuld kørsel, så omgivelserne påvirkes mindst muligt. Der er ca. 40 tunge transporter pr. år til anlægget

Tønder Kommune vurderer:

Tønder Kommune vurderer, at husdyrbruget har taget tilstrækkelige hensyn til omgivelserne. Det forventes, at de fleste transporter foregår med personbil.

Lys

Ansøger oplyser:

Der er ingen udendørslys på bygninger. Lys tændes kun i stalden efter behov. Lyset kan ikke ses uden for matriklen.

Tønder Kommune vurderer:

Der stilles ingen vilkår.

Driftsforstyrrelser og uheld

Tønder Kommune vurderer:

Risikoen for forurening i forbindelse med den daglige drift er minimal, der stilles derfor ingen vilkår.

Kemikalier og pesticider

Ansøger oplyser:

Der opbevares gas til opvarmning og klorin til desinfektion. Der opbevares ikke andre kemikalier

Tønder Kommune vurderer:

Der stilles ingen vilkår.

Olie og brændstof

Ansøger oplyser:

Der opbevares ikke olie på husdyrbruget.

Tønder Kommune vurderer:

Der stilles ingen vilkår.

Egenkontrol og management

Ansøger oplyser:

Af egenkontrol, der ikke ønskes stillet vilkår om, kan nævnes:

- Der registreres dyr i CHR
- Dyrene og anlæg tilses dagligt og skader afhjælpes hurtigst muligt.

Tønder Kommune vurderer:

Der er stillet vilkår om egenkontrol på ejendommen i forhold til vandforbrug for at kunne identificere et eventuelt pludseligt stigende forbrug. Derudover er der ikke vilkår om egenkontrol.

8) Reststoffer, affald og ressourceforbrug

Råvarer

Ansøger oplyser:

Foder leveres med indblæsning i silo. Spåner leveres på paller

Tønder Kommune vurderer:

Tønder Kommune har umiddelbart ingen bemærkninger til foderforbruget på ejendommen.

Spildevand

Ansøger oplyser:

Der er intet sanitært spildevand fra driftsbygninger.

Tagvandet fra de eksisterende bygninger ledes til nedsivning.

Tønder Kommune vurderer:

Vi vurderer, at afløbsforholdene er forsvarlige.

Affald

Ansøger oplyser:

Dagrenovation afhændes via erhvervsordning.

Evt. Døde dyr bortskaffes via dagrenovation.

Tønder Kommune vurderer:

Kommunens affaldsregulativ sikrer, at der tages tilstrækkelige hensyn til omgivelserne, og at mulighederne for genanvendelse og recirkulation udnyttes.

Energiforbrug

Ansøger oplyser:

Husdyrbrugets energiforbrug består primært af el til lys og gas til opvarmning.

Tønder Kommune vurderer:

Tønder Kommune har ingen bemærkninger til energiforbruget på ejendommen, der stilles ingen vilkår.

Vandforbrug

Ansøger oplyser:

Vand benyttes til drikkevand til dyr. Husdyrbruget forsynes med vand fra vandværk.

Tønder Kommune vurderer:

For at sikre bedst udnyttelse af ressourcerne, er der stillet vilkår om vedligeholdelse af drikkevandssystemer.

9) Bedste tilgængelige teknik (BAT) - Ammoniak

Da ammoniakemissionen er under 750 kg skal der ikke stilles vilkår om BAT.

10) Eventuelle grænseoverskridende virkninger

Tønder Kommune vurderer:

Da ejendommen ligger ca. 6 km fra den dansk-tyske grænse, vurderes det, at der ikke er grænseoverskridende virkninger.

ØVRIGE RELEVANTE OPLYSNINGER

Bilag I arter

Husdyrbrugets anlæg ligger uden for fuglebeskyttelsesområde, det vurderes dermed, at projektet ikke vil kunne påvirke bilag I-arter.

Bilag IV arter

Der foreligger ikke konkrete feltobservationer af bilag IV-arter i projektområdet eller i den umiddelbare nærhed. Tønder Kommune vurderer, at projektet ikke vil have en negativ indflydelse på de forskellige bilag IV-arter, da der ikke ændres på vandhuller eller andre potentielle levesteder. Det vurderes på den baggrund, at projektet ikke vil medføre, at yngle- og rasteområder for bilag IV arter beskadiges eller ødelægges.

VILKÅR

1. Husdyrbruget godkendes til:
Produktionsareal:
1471 m² produktionsareal til fasanopdræt (Kyllinger, Skrabekyllinger)

Det er en forudsætning for denne afgørelse at bestemmelserne i "Bekendtgørelse om opdræt af fjervildt. Nr. 1496 af 10. december 2015" overholdes

Fordeling af dyr og det tilladte produktionsareal fremgår af tabel 6:

Staldafsnit nr.	Staldsystem	Dyr	Stald m ²	Produktionsareal m ²
1 Fasanopdræt	Strøelse	Kyllinger, Skrabekyllinger	300	254
2 Fasanopdræt	Strøelse	Kyllinger, Skrabekyllinger	300	254
3 Fasanopdræt	Strøelse	Kyllinger, Skrabekyllinger	300	254
4 Fasanopdræt	Strøelse	Kyllinger, Skrabekyllinger	300	254
5 Fasanopdræt, nyt	Strøelse	Kyllinger, Skrabekyllinger	270	201
5 Fasanopdræt, nyt	Strøelse	Kyllinger, Skrabekyllinger	300	254

Tabel 6: Indretning af produktionsarealer

Projektet skal gennemføres som beskrevet i ansøgningsmaterialet og med de ændringer, der fremgår af miljøtilladelsen.

Lugt

2. Ejendommen skal overalt renholdes, så lugtgener begrænses mest muligt.
3. Der må ikke opbevares dybstrøelse i markstak inden for 100 m fra beboelser.

Støj

4. Den eksterne støjbelastning fra husdyrbrugets bygningsparcel, må ikke overstige følgende værdier, målt på nærmeste naboejendom med tilhørende udendørs arealer i tilknytning til boligen:

	Kl.	Midlingstiden	dB(A)
Mandag-fredag	07-18	8 timer	55
Lørdag	07-14	7 timer	55
Lørdag	14-18	4 timer	45
Søn- og helligdage	07-18	8 timer	45
Alle dage	18-22	1 timer	45
Alle dage	22-07	0,5 timer	40
Spidsværldi	22-07	-	55

Tabel 7: Støjgrænser

De angivne værdier for støjbelastningen er de ækvivalente, korrigerede lydniveauer i dB(A).

Fluer og skadedyr

5. Der skal udføres en effektiv flue- og skadedyrsbekæmpelse i overensstemmelse med gældende retningslinjer fra Aarhus Universitet, Institut for Agroøkologi jf. vejledning på miljøstyrelsens hjemmeside.
6. Arealerne omkring bygninger og tilkørselsveje skal holdes fri for affald, gødning og foderrester.

Egenkontrol og management

7. Der skal føres driftsjournal over vandforbrug. Oplysningerne skal gemmes i minimum 5 år.

Vandforbrug

8. Drikkevandssystemet skal vedligeholdes så vandspild minimeres.

HØRINGER

Høring af parter, naboer og andre berørte

Tønder Kommune vurderer, at dem som skal høres i sagen, er ansøger og matrikulære naboer inden for lugtkonsekvenszonen på **177 meter**. Der er ingen naboer inden for konsekvenszonen. Ansøger og ejere har derfor modtaget et brev om projektet og fået mulighed for at sende bemærkninger ind. Tønder Kommune har derudover vurderet, om der er naboer, der skal orienteres om sagen. Naboer i husdyrlovens forstand defineres som ejere af ejendomme, der matrikulært grænser op til den ejendom, hvorpå anlægget er beliggende. Naboer skal orienteres, med mindre kommunen skønner, at det der er søgt om, har underordnet betydning for naboen. Det er kommunens opfattelse, at såfremt der på de tilstødende matrikler ikke er bebyggelse på både husdyrbrugets og naboens matrikel, så har det ansøgte som udgangspunkt underordnet betydning. Ud fra den betragtning er der ikke foretaget orientering af naboer.

Nabo- og partshøringen har ikke givet anledning til bemærkninger.

KLAGEVEJLEDNING

Hvis du ønsker at klage over denne afgørelse, kan du klage til Miljø- og Fødevarerklagenævnet. Bemærk at klagenævnet 1. februar 2017 har skiftet navn, så der kan være flere steder, hvor det stadig står navngivet som Natur- og Miljøklagenævnet. Klageportalen ligger på www.borger.dk og www.virk.dk. Du logger på www.borger.dk eller www.virk.dk, ligesom du plejer, typisk med NEM-ID. Klagen sendes gennem Klageportalen til den myndighed, der har truffet afgørelsen. En klage er indgivet, når den er tilgængelig for myndigheden i Klageportalen. Når du klager, skal du betale et gebyr på 900 kr. som privatperson og 1.800 kr. som virksomhed eller organisation. Du betaler gebyret med betalingskort i Klageportalen.

Miljø- og Fødevarerklagenævnet skal som udgangspunkt afvise en klage, der kommer uden om Klageportalen, hvis der ikke er særlige grunde til det. Hvis du ønsker at blive fritaget for at bruge Klageportalen, skal du sende en begrundet anmodning til den myndighed, der har truffet afgørelse i sagen. Myndigheden videresender herefter anmodningen til Miljø- og Fødevarerklagenævnet, som træffer afgørelse om, hvorvidt din anmodning kan imødekommes.

Klagen skal være modtaget senest fredag den **7. juli 2023**.

Du kan vælge at få denne afgørelse prøvet ved domstolen. Retssagen skal være anlagt inden 6 måneder fra den dag, afgørelsen er meddelt. Hvis afgørelsen påklages, kan klagemyndigheden beslutte at ændre vilkårene i tilladelsen, eller helt at ophæve tilladelsen.