

**01-08-2023**

---

## **§ 16b miljøtilladelse**

---

**af stutteriet  
Vestergaard  
på Idomlundvej 18,  
7500 Holstebro**



## Indholdsfortegnelse

.....	1
INDHOLDSFORTEGNELSE .....	2
STAMBLAD FOR VIRKSOMHEDEN .....	3
LOVHENVISNINGER .....	3
VÆR OPMÆRKSOM PÅ .....	4
SAGSRESUMÉ .....	5
<b>AFGØRELSE OM MILJØTILLADELSE .....</b>	<b>6</b>
<b>MILJØTILLADELSENS VILKÅR .....</b>	<b>7</b>
BASISOPLYSNINGER .....	7
ANSØGER OG EJERFORHOLD .....	7
INDRETNING OG DRIFT .....	7
LUGT .....	8
ØVRIGE GENER .....	8
<b>MILJØTEKNISK BESKRIVELSE OG VURDERING .....</b>	<b>10</b>
BASISOPLYSNINGER .....	10
INDRETNING OG DRIFT .....	11
DET ANSØGTE PRODUKTIONSAREAL .....	11
ANLÆG OG BYGNINGER .....	11
OPBEVARING AF HUSDYRGØDNING .....	13
HUSDYRBRUGETS BELIGGENHED OG LANDSKABELIGE HENSYN .....	13
AMMONIAK .....	14
LUGT .....	19
FØLGEVIRKNINGER .....	22
<b>OFFENTLIGGØRELSE OG GENERELLE FORHOLD .....</b>	<b>24</b>
KLAGEVEJLEDNING .....	24
AKTINDSIGT .....	24
SØGSMÅL .....	24
OFFENTLIGGØRELSE .....	24
<b>BILAG .....</b>	<b>26</b>
BILAG 1 – HUSDYRBRUGETS BELIGGENHED .....	26
BILAG 2 – SITUATIONSPLAN .....	27
BILAG 3 – OMKRINGBOENDE OG PLANMÆSSIGE FORHOLD .....	28
BILAG 4 – NATUROMRÅDER OMKRING ANLÆG .....	29
BILAG 5 – BEMÆRKNINGER INDKOMMET I OFFENTLIGHEDSPERIODEN .....	30



## Stamblad for virksomheden

Stamdata	
Meddelelsesdato	01. august 2023
Husdyrbrugets adresse	Idomlundvej 18, 7500 Holstebro
Ejendomsnummer	Ejendomsnummer
Matrikel	9A, Den østlige Del, Idom
Husdyrbrugets navn, jf. CVR	Stutteri Sonne/Marianne Sonne
CVR-nr./ P-nr./ CHR-nr.	26575001/1009068860/86518
Husdyrbrugets ejer og driftsansvarlig	Marianne Sonne
Husdyrbrugets telefonnumre	23826180
Husdyrbrugets e-mail	stutterisonne@hotmail.com
Ansøgningens skemanummer i Husdyrgodkendelse.dk	240107/ Skemanummer scenarieberegning
Husdyrbrugets konsulent	Karen Thomasen, Sagro I/S, kvts@sagro.dk
Godkendelses- og tilsynsmyndighed	Holstebro Kommune Teknik og Miljø Kirkestræde 11, 7500 Holstebro <a href="mailto:tm@holstebro.dk">tm@holstebro.dk</a> Tlf. 96117563
Sagsnummer	09.17.21-P19-05-23
Sagstype	§ 16b miljøtilladelse
Lovhjemmel	Husdyrbruget får et produktionsareal på mere end 100 m <sup>2</sup> og er omfattet af § 16b i Husdyrbrugloven.

## Lovhenvisninger

- Husdyrbrugloven (Lovbekendtgørelse nr. 520 af den 1. maj 2019 om husdyrbrug og anvendelse af gødning m.v.)
- Husdyrgødningsbekendtgørelsen (Bekendtgørelse nr. 2243 af den 29. november 2021 om miljøregulering af dyrehold og om opbevaring af gødning)



## Vær opmærksom på

Emne	Beskrivelse
Udnyttelse	Miljøtilladelsen betragtes som værende udnyttet, når afgørelsen er meddelt. Vilklårene vil være gældende fra meddelelsesdato.
Kontinuitetsbrud	Husdyrbruget er omfattet af reglerne om kontinuitetsbrud.
Retsbeskyttelse	I 8 år efter offentliggørelse er afgørelsen om miljøtilladelse omfattet af retsbeskyttelse.
Hvis miljøtilladelsen ikke udnyttes	Hvis miljøtilladelsen ikke udnyttes, gælder produktionstilladelsen fastsat i afgørelse om ikke godkendelsespligt af 15-12-2014.
Samdrift	Husdyrbruget er et selvstændigt husdyrbrug uden forureningsmæssig sammenhæng med andre husdyrbrug (samdrift).
Dispensationer	Miljøtilladelsen indeholder dispensation til følgende afstandskrav: <ul style="list-style-type: none"><li>Afstandskrav fra stald til beboelse på samme ejendom.</li></ul>
Andre love og tilladelser	Denne miljøtilladelse omfatter ikke andre tilladelser.  I denne miljøtilladelse indgår flere eksisterende bygninger, hvortil der ikke er ansøgt byggetilladelse. Ejer har pligt til at rette henvendelse til Byggeri og Ejendomme på 96117550 for at få klarlagt om der skal søges om byggetilladelse gennem <a href="#">Byg og Miljø</a> .
Generelle afstandskrav og særligt afstandskrav til dræn	Du skal være opmærksom på, at de generelle afstandskrav skal overholdes, herunder afstandskrav til dræn på 15 meter. Det betyder, at alle dræn skal sløjfes i en afstand på minimum 15 meter fra staldbygninger og opbevaringsanlæg. Dette gælder både nye og eksisterende bygninger og anlæg.  For at sikre, at alle drænledninger er sløjfet, anbefaler vi, at der graves en rande i 1,5 meters dybde i en afstand på 15 meter omkring anlægget. Alternativt kan drænledninger lægges i lukkede rør.



## **Sagsresumé**

### **Hvad drejer sagen sig om**

Ansøgningen omfatter en lovliggørelse af et kvæghold og en overgang til ny lovgivning for husdyrbruget, på husdyrbruget på Idomlundvej 18, 7500 Holstebro. Holstebro Kommune har modtaget ansøgningen den 31. maj 2023.

### **Offentliggørelse**

Udkast til miljøtilladelse har været i 2 ugers høring i perioden fra den 26. juni 2023 til den 10. juli 2023.



## Afgørelse om miljøtilladelse

---

På baggrund af de foreliggende oplysninger i ansøgningen og den miljøtekniske beskrivelse og vurdering, meddeler Holstebro Kommune hermed miljøtilladelse til det ansøgte produktionsareal på i alt 351 m<sup>2</sup>, på husdyrbruget matr.nr. 9A, Den østlige Del, Idom, beliggende Idomlundvej 18, 7500 Holstebro.

Miljøtilladelsen omfatter en udvidelse af dyreholdet til også at omfatte kvæg.

Miljøtilladelsen gælder kun for det ansøgte. Der må ikke ske udvidelse eller ændring i produktionsarealet, herunder staldafsnit og gødningsopbevaringsanlæg, før ændringen er anmeldt eller godkendt af Holstebro Kommune.

Holstebro Kommune vurderer, at husdyrbruget har truffet de nødvendige foranstaltninger til at forebygge og begrænse forureningen ved anvendelse af bedste tilgængelige teknik, og at husdyrbruget i øvrigt kan drives på stedet uden at påføre omgivelserne forurening, som er uforenelig med hensynet til omgivelsernes sårbarhed og kvalitet.

Husdyrbrugets forenelighed med naturområdets sårbarhed og kvalitet er desuden vurderet. Sammenfattende vurderes det, at områdernes integritet ikke ødelægges af husdyrbrugets drift.

På baggrund af ovenstående vurderer kommunen, at husdyrbruget kan drives uden væsentlige gener for omgivelserne og risiko for forurening, hvis vilkårene i denne miljøtilladelse overholdes.

På Holstebro Kommunes vegne

Mette Høstgaard  
Miljømedarbejder



## Miljøtilladelsens vilkår

---

### Basisoplysninger

#### Dokumentation

1. Denne § 16b miljøtilladelse betragtes som udnyttet, når afgørelsen er meddelt.
2. Husdyrbruget skal etableres og drives, som det er beskrevet i ansøgningen og de supplerende oplysninger, og som det er sammenfattet i miljøtilladelsens miljøtekniske beskrivelse og vurdering, medmindre vilkårene i denne miljøtilladelse eller senere afgørelser foreskriver andet.
3. På tilsynsmyndighedens forlangende skal husdyrbruget dokumentere overholdelse af denne miljøtilladelsens vilkår. Følgende dokumentation for de seneste fem år skal på forlangende kunne fremvises for tilsynsmyndigheden ved miljøtilsyn:
  - dokumentation for produktionsarealets størrelse og placering i de enkelte staldafsnit (f.eks. i form af oversigtstegninger eller beregninger for hver stald)
  - dokumentation for håndtering og bortskaffelse af affald

### Ansøger og ejerforhold

4. Ændringer i ejerforhold eller ændringer i, hvem der er ansvarlig for driften, skal meddeles til kommunen senest 14 dage efter, at ændringen har fundet sted.

### Indretning og drift

#### Det ansøgte produktionsareal

5. Produktionsareal, dyretyper og staldindretning skal være i overensstemmelse med følgende skema 1:

Staldanlæg	Dyretype	Staldsystem	Produktionsareal (m <sup>2</sup> )
Stald 9	Alle kvæg, heste får og geder	Dybstrøelse	80
Stald 8	Alle kvæg, heste får og geder	Dybstrøelse	55
Stald 10	Alle kvæg, heste får og geder	Dybstrøelse	150
Stald 12	Alle kvæg, heste får og geder	Dybstrøelse	37
Stald 13	Alle kvæg, heste får og geder	Dybstrøelse	29
<b>I alt</b>			<b>351</b>

6. I stalde uden fast bund skal der strøs med halm, eller andet lignende strøelse, i en fasthed og tykkelse, der er tilsvarende et stempelslag halm.



## Opbevaring af husdyrgødning

7. Der må ikke placeres markstakke med komposteret dybstrøelse på lavbundsarealer.

## Lugt

### Rengøring af staldanlæg

8. Der skal opretholdes en god staldhygiejne, herunder rene stalde og fodringsanlæg.

## Øvrige gener

### Handleplaner ved uforudsete gener

9. Hvis Holstebro Kommune vurderer, at eventuelle klager om støj-, lugt-, flue-, støv-, og/eller lysgener er væsentlige og større, end der forventes i miljøvurderingen, skal husdyrbruget udarbejde en handleplan og eftervise, at de stillede krav er overholdt. Handleplanen skal godkendes af Holstebro Kommune. Er kravene ikke overholdt kan kommunen kræve, at der skal indgives og gennemføres et projekt for afhjælpende foranstaltninger. Alle udgifter i forbindelse med et sådant projekt afholdes af husdyrbruget.

## Støj

10. Husdyrbrugets samlede støjbidrag, angivet som det ækvivalente, korrigerede støjniveau i dB(A) i punkter 1,5 meter over terræn, målt eller beregnet ved nærmeste nabobeboelses opholdsareal, må ikke overskride grænseværdierne i nedenstående tabel 2. Ved tvivlsspørgsmål er det tilsynsmyndigheden, der definerer, hvor støjgrænsen gælder.

Dag	Tidsrum	Reference	dB(A)
Mandag - fredag	07-18	8 timer	55
Lørdag	07-14	7 timer	55
Lørdag	14-18	4 timer	45
Søn- og helligdage	07-18	8 timer	45
Alle dage	18-22	1 time	45
Alle dage	22-07	0,5 time	40
Maksværdi (LpAmax)	22-07	-	55

De angivne værdier for støjbelastningen er de ækvivalente, korrigerede lyd niveauer i dB(A).





Vilkåret omfatter al støj fra husdyrbruget, dvs. også støj fra andet end faste, tekniske installationer. Vilkåret gælder al støj fra landbrugsdrift, men kun støjen fra landbrugsdriften på ejendommens bygningsparcel, dvs. ikke støj fra f.eks. markdriften.

11. Hvis der skulle opstå gener for de omkringboende, kan tilsynsmyndigheden kræve, at husdyrbruget skal dokumentere, at grænseværdierne for støj er overholdt, dog højst 1 gang årligt. Dokumentationen skal sendes til kommunen sammen med oplysninger om driftsforholdene under målingen/beregningen. Målingerne/beregningerne skal udføres og rapporteres som angivet i "Miljømåling – ekstern støj" af et støjlaboratorium, der er optaget på Miljøstyrelsens liste over godkendte laboratorier. Virksomhedens støj skal dokumenteres ved måling eller beregning efter gældende vejledninger fra Miljøstyrelsen, pt. Nr. 6/1984 om Måling af ekstern støj og nr. 5/1993 om Beregning af ekstern støj fra virksomheder.

Målingerne/beregningerne skal foretages på/for de mest støjbelastede områder uden for husdyrbrugets grund og under de mest støj belastede driftsforhold - eller efter anden aftale med miljømyndigheden.

## Fluegener

12. Der skal på husdyrbruget foretages en effektiv fluebekæmpelse i overensstemmelse med retningslinjerne fra Aarhus Universitet, Institut for Agroøkologi (Retningslinier for fluebekæmpelse på og omkring gårde med husdyr).



# Miljøteknisk beskrivelse og vurdering

---

## Basisoplysninger

### Dokumentation

Der er stillet vilkår om, at denne § 16b miljøtilladelse betragtes som udnyttet, når afgørelsen er meddelt. Dette begrundes med, at der er tale om en overgang til stipladsmodellen i eksisterende stalde og at der er tale om en lovliggørelse af kvægproduktionen. Ved meddelelsesdato ophæves derfor den eksisterende produktionstilladelse.

Der er stillet vilkår om, at husdyrbruget skal etableres og drives, som det er beskrevet i ansøgningen og de supplerende oplysninger, og som det er sammenfattet i miljøtilladelsens miljøtekniske beskrivelse og vurdering, samt at husdyrbruget skal kunne dokumentere, at vilkårene i denne miljøtilladelse er overholdt.

For at Holstebro Kommune til enhver tid kan kontakte den ansvarlige for husdyrbruget, er der stillet vilkår om, at hvis der sker ændringer af ejerforhold, eller hvem der er ansvarlig for husdyrbruget, skal dette meddeles til Holstebro Kommune inden for 14 dage.

For at sikre, at vilkårene i denne tilladelse overholdes, har den drifts- og miljøansvarlige pligt til at informere personer og virksomheder, der arbejder på husdyrbruget om vilkårene for den del af driften, som de arbejder med.



## Indretning og drift

Husdyrbruget er ikke tidligere miljøgodkendt, og der er ikke tidligere udarbejdet VVM redegørelse eller foretaget VVM screening af dyreholdet.

- Produktionsarealet i nudrift og 8-årsdrift er fastsat ud fra opmåling af eksisterende staldarealer.

## Det ansøgte produktionsareal

Produktionsarealerne skal drives som beskrevet i ansøgningen, dette er sikret ved vilkår.

Der er stillet vilkår om at stalde uden fast bund skal strøs med halm, eller andet lignende strøelse, i en fasthed og tykkelse der er tilsvarende et stempelslag halm. Dette er gjort for at sikre at strøelsen kan opsuge eventuel flydende gødning og ajle.

## Anlæg og bygninger

Der etableres ikke nye stalde eller anlæg i forbindelse med denne miljøtilladelse. Der stilles derfor ikke vilkår til stalde eller anlæg.

Eksisterende stalde og anlæg fremgår af nedenstående tabel og oversigtskort

Tabel 3: Oversigt over stalde og anlæg med størrelser.

Nummer	Anlæg	Størrelse
1	Ridehal	1.271m <sup>2</sup>
2	Lager, garage mm.	319+446 m <sup>2</sup>
3	Stald 8	55 m <sup>2</sup>
4	Stald 9	80 m <sup>2</sup>
5	Stald 10	150 m <sup>2</sup>
6	Stald 12	37 m <sup>2</sup>
7	Stald 13	29 m <sup>2</sup>
8	Stuehus	210 m <sup>2</sup>
9	Ukendt bygning nordvest for ejendom	29 m <sup>2</sup>





## Opbevaring af husdyrgødning

Der produceres kun fast gødning på ejendommen.

### Fast husdyrgødning

Ved udmugning bringes dybstrøelsen til en container, som overdækkes straks efter. I tilfælde af at der benyttes markstak, er der stillet vilkår om, at dybstrøelse ikke må placeres på lavbundsarealer. Dette er gjort for at sikre mod udsivning til vandmiljøet.

## Husdyrbrugets beliggenhed og landskabelige hensyn

### Lokalisering og planmæssige forhold

Husdyrbruget ligger cirka 1,8 km øst for Idom, som også er nærmeste byzone og ca. 7 km vest for Holstebro By.

Husdyrbruget beliggenhed fremgår af bilag 1. Planmæssige forhold fremgår af bilag 2.

Tabel 4: Lokalisering og planmæssige forhold.

Afstand fra staldanlæg og lign. til nærmeste nabo, byzone m.v.:	Afstand
Nærmeste nabobeboelse (Idomlundvej 19) – krav 50 meter	Ca. 300 m
Eksisterende eller, ifølge kommuneplanens rammedel, fremtidigt byzone-sommerhusområde [Idom By] (krav 50 m)	Ca. 1.800 m
Område i landzone, der i lokalplan er udlagt til boligformål, blandet bolig erhverv eller til offentlige formål med henblik på beboelse, institutioner, rekreative formål og lignende (krav 50 m)	>300 m

### Dispensation vedr. afstand til beboelse på samme ejendom

Afstanden fra stuehus til stald er ca. 6 meter. Afstandskravet i Husdyrbruglovens § 8 er 15 meter og afstandskravet er derfor ikke overholdt.

Da der er tale om en eksisterende bygning, og da det er ejer af dyreholdet, som bor i stuehuset, dispenseres fra afstandskravet.

Holstebro Kommune meddeler hermed dispensation jf. § 9 i Husdyrbrugloven.

### Samlet vurdering

Det vurderes, at husdyrbruget opfylder afstandskravene Husdyrbrugloven, jf. §§ 6 - 8 samt Husdyrgødningbekendtgørelsens §§ 4 og 5.

### Landskabelige og kulturhistoriske områder

Husdyrbruget ligger i landskabskarakterområdet kaldet Skovbjerg Bakkeø. Området er beskrevet i Holstebro Kommunes landskabskarakteranalyse som følger:



Landskabsområdet er meget stort, da det omfatter Skovbjerg Bakkeø som en helhed inden for kommunegrænsen. Det betyder, at landskabet på bakkeøen har en meget sammensat karakter, der både afspejles i et varieret terræn, men også en varieret arealanvendelse.

Selv om bakkeøen rejser sig fra de omgivende slettelandskaber, opleves terrænet generelt som en let bakket flade med store bløde kurver, der stedvist gennemskæres af små og store erosionsdale. De sandede jorder på bakkeøen afspejles i en arealanvendelse præget af store plantager og heder, samt marker, der afgrænses af en parallel struktur af hegn. Heder og plantager dominerer den centrale og sydvestlige del af området, mens landbrugskarakteren med dyrkede marker i højere grad præger den nordlige og østlige del af området.

Landskabets skala og rumlige afgrænsning varierer og er i høj grad bestemt af områdets skiftende bevoksning af hegn og plantager, der inddeler landskabet og bryder udsigterne på tværs af landskabet. Dermed har landskabet i de plantagedominerede dele en overvejende lukket karakter, mens de landbrugsdominerede dele og de store heder har en mere åben karakter. Landskabet rummer kun få tekniske anlæg og er generelt kendetegnet ved en meget uforstyrret karakter. Dog er bakkeøens "randområder" præget af anlæg i og uden for området.

## Udpegninger og beskyttelseslinjer

Husdyrbrugets anlæg ligger uden for bygge- og beskyttelseslinjer, bevaringsværdigt landskab, kystnærhedszonen samt værdifulde kulturmiljøer. Området er udpeget som negativt skovrejsningsområde og større sammenhængende landskaber i kommuneplanen. Dette udgør ikke et problem for at tillade den mindre udvidelse af produktionen.

## Ammoniak

### Ammoniak

Husdyrproduktioner giver anledning til fordampning af ammoniak, som kan påvirke specielt de kvælstoffølsomme naturtyper omkring husdyrbruget. Ved miljøtilladelse af husdyrbrug er der krav til husdyrbrugets tilladte ammoniakpåvirkning af nærliggende naturarealer. Naturarealer er opdelt i tre kategorier i forhold til, hvor følsomme de er over for ammoniak.

Tabel 5: Oversigt over kategorier af natur og beskyttelsesniveau.

Kategori af natur	Tilladt deposition
<b>Kategori 1 (indenfor Natura 2000 områder)</b> <ul style="list-style-type: none"><li>• ammoniakfølsomme habitatnaturtyper</li><li>• § 3 beskyttede heder</li><li>• § 3 beskyttede overdrev</li></ul>	Maks. totaldeposition, afhængigt af antal husdyrbrug i nærheden (kumulation) 0,2 - 0,7 kg N/ha/år
<b>Kategori 2 (uden for Natura 2000 områder)</b> <ul style="list-style-type: none"><li>• § 3 beskyttede heder &gt; 10 ha</li><li>• § 3 beskyttede overdrev &gt; 2,5 ha</li><li>• højmoser og lobeliesøer</li></ul>	Maks. totaldeposition på 1,0 kg N/ha/år



Kategori af natur	Tilladt deposition
<b>Kategori 3 (uden for Natura 2000 områder)</b> <ul style="list-style-type: none"><li>§ 3 beskyttede heder, moser og overdrev samt ammoniakfølsomme skove</li></ul>	Maks. merdeposition ≥ 1,0 kg N/ha/år

Kravet til totaldepositionen for kategori 1-natur og for kategori 2-natur er et krav til den maksimale totaldeposition, dvs. den ammoniakdeposition, som stammer fra alle husdyrbrugets stalde og lagre - både det, der vil komme fra det ansøgte, og det, der allerede kommer fra den eksisterende drift. Hvilket krav til den maksimale totaldeposition, der skal stilles for kategori 1-natur, afhænger af antal husdyrbrug, der er i nærheden af området (såkaldt kumulation). Jo flere husdyrbrug i nærheden, jo skærpede krav til den maksimale totaldeposition stilles.

Kategori 3-natur er ammoniakfølsomme naturområder, som ikke er kategori 1-natur eller kategori 2-natur, og som er hede, mose eller overdrev omfattet af Naturbeskyttelseslovens § 3 eller som er ammoniakfølsom skov. Beskyttelsesniveauet for kategori 3-natur omfatter ikke som for kategori 1-natur og kategori 2-natur et generelt krav til den maksimale ammoniakdeposition. Beskyttelsesniveauet fastlægger, at kommunen på baggrund af en konkret vurdering kan stille krav om en maksimal merdeposition på 1,0 kg N/ha/år.

Den samlede ammoniakfordampning fra anlægget forventes at blive på 295 kg NH<sub>3</sub>-N/år, hvilket er en meremission på 140 kg NH<sub>3</sub>-N/år i forhold til nudrift og 140 kg NH<sub>3</sub>-N/år i forhold til 8-års drift.

### Samlet ammoniakdeposition siden 2015 (8 år siden)

For at vurdere om den samlede merdeposition af ammoniak, fra driften i 2015 (8 års-drift) til og med det ansøgte projekt, har en negativ virkning på omkringliggende naturområder, er der lavet beregninger i omkringliggende naturområder i [Husdyrgodkendelse.dk](http://Husdyrgodkendelse.dk). Beregningerne tager udgangspunkt i den produktion som var aktuel for 8 år siden.

Tabel 6: Beregning af ammoniakdeposition på omkringliggende naturområder fra [Husdyrgodkendelse.dk](http://Husdyrgodkendelse.dk)





Samlet emission: **294,8** (kg NH<sub>3</sub>-N/år)

Meremission (8 års-drift): **140,4** (kg NH<sub>3</sub>-N/år)

Meremission (nudrift): **140,4** (kg NH<sub>3</sub>-N/år)

### Oversigt af naturpunkter

Navn:	Kategori:	Opretter:	Kumulation:	Ruhed natur:	Merdeposition (kg N/ha/år):		Totaldeposition (kg N/ha/år):	
					8-års drift	Nudrift:		
Kategori 3 skov V	Kategori 3	Ansøger	0	Bn	0,1	0,1	0,1	▼
Kategori 3 natur S	Kategori 3	Ansøger	0	Bn	0,0	0,0	0,1	▼
Kategori 3 natur N	Kategori 3	Ansøger	0	Bn	0,1	0,1	0,1	▼
Kategori 3 natur SV	Kategori 3	Ansøger	0	Bn	0,1	0,1	0,2	▼
Kategori 2 natur SV	Kategori 2	Ansøger	0	Bn	0,0	0,0	0,0	▼
Kategori 2 natur NV	Kategori 2	Ansøger	0	Bn	0,0	0,0	0,0	▼
Kategori 1 natur	Kategori 1	Ansøger	1	Bn	0,0	0,0	0,0	▼

## Ammoniakfølsomme naturtyper indenfor Natura 2000 (kategori 1-natur)

Den beregnede totaldeposition til kategori 1-natur er beregnet til 0,0 kg N/ha/år, kravene for Det nærmest liggende Natura 2000-område i forhold til husdyrbruget er EF-habitatområde nr. 225, Idom Å og Ormstrup Hede.

Mindsteafstanden hertil er 2,5 kilometer.

Beregninger i det nærmeste punkt med kortlagt habitatnatur viser en totaldeposition på 0,0 kg N/ha/år fra husdyrbruget.

Holstebro Kommune venter ingen negativ effekt af kvælstofemissionen fra husdyrbruget på de nærmest liggende Natura 2000-områder.

## Større ammoniakfølsomme naturområder udenfor Natura 2000 (kategori 2-natur)

Afstanden til det nærmeste naturområde, der er omfattet af reglerne for kategori 2-natur, dvs. lobeliesø, højmose, større heder eller overdrev udenfor Natura 2000-områder, er 0,5 kilometer.

Der er tale om et overdrev på ca. 6,6 ha beliggende ca. 500 meter nord/vest for husdyrbruget.

Beregninger viser en totaldeposition i dette område på 0,0 kg N/ha/år, og reglerne for kategori 2-natur er dermed overholdt.





Holstebro Kommune venter ingen eller kun en meget begrænset negativ effekt af kvælstofemissionen fra husdyrbrugets drift på de nærmest liggende områder med kategori 2-natur.

### **Ammoniakfølsomme naturområder i øvrigt (kategori 3-natur)**

Det nærmeste § 3-naturområde i forhold til husdyrbruget, som er omfattet af reglerne for kategori 3-natur, er ca. 15 ha stor mose, beliggende ca. 92 meter syd for husdyrbruget.

Beregninger viser en ammoniakdeposition på 0,0-0,1 kg N/ha/år fra ændringerne (merdeposition både i forhold til 8-års drift og nudrift).

Det nærmeste områder med potentielt ammoniakfølsom skov ligger i en afstand af ca. 185 meter vest for husdyrbruget.

Beregninger viser en merdeposition på 0,1 kg N/ha/år og en total deposition på 0,2 kg N/ha/år.

På den baggrund er kriterierne for kategori 3-natur opfyldt, da merdepositionen ikke overstiger 1 kg N/ha/år.

### **Samlet vurdering**

Holstebro Kommune vurderer, at oplysninger om kildehøjder, ruhed og kumulation, er korrekte.

Ifølge beregninger i [Husdyrgodkendelse.dk](http://Husdyrgodkendelse.dk) er beskyttelsesniveauet for ammoniak overholdt, og der stilles derfor ikke yderligere vilkår.

Holstebro Kommune vurderer, at kravene om maksimalt tilladt totaldeposition på kategori 1- og kategori 2-natur er overholdt.

Holstebro Kommune vurderer, at der ikke er grundlag for at skærpe kravene til ammoniakmerdepositionen på kategori 3-natur eller § 3 beskyttet natur, da der i løbet af de sidste 8 år ikke er sket en merbelastning.

### **Bilag IV-arter**

I habitatdirektivets bilag IV er opført en række arter, som skal sikres en streng beskyttelse i deres naturlige udbredelsesområde også udenfor de udpegede Natura 2000-områder. Det indebærer for dyrearternes vedkommende bl.a. at yngle- og rasteområder ikke må beskadiges eller ødelægges og for planternes vedkommende, at arterne bl.a. ikke må lide skade.

Ud fra "Håndbog om dyrearter på habitatdirektivets bilag IV" samt Holstebro Kommunes øvrige kendskab til området og arterne, vurderes det, at følgende arter og grupper fra habitatdirektivets bilag IV (strengt beskyttede arter) kunne tænkes at forekomme i nærområdet til husdyrbruget:

Småflagermus: Forekommer næsten overalt i Vestjylland, men vil ikke blive negativt påvirket af det ansøgte projekt.

Birkemus: Arten er ikke registreret i området.



Odder: Lever udbredt i Vestjylland, men vil ikke blive negativt påvirket af det ansøgte projekt.

Bæver: Lever i adskillige af kommunens vandløb og søer, men vil ikke blive negativt påvirket af det ansøgte projekt.

Ulv: Forekommer lejlighedsvist forskellige steder i Holstebro Kommune, men vil ikke blive negativt påvirket af det ansøgte projekt.

Markfirben: Holstebro Kommune har ikke kendskab til forekomster nær husdyrbruget.

Stor vandsalamander, løgfrø, spidssnudet frø og strandtudse: Ingen af disse er registreret nær husdyrbruget.

Grøn kølleguldsmed: Forekommer udbredt i Storå og Karup Å, men vil ikke blive negativt påvirket af det ansøgte projekt.

Grøn mosaikguldsmed: Der foreligger to fund af arten i Holstebro Kommune, men arten vil ikke blive negativt påvirket af projektet.

Vandranke: Vokser nær Felsted Kog og i Husby Sø, men i stor afstand fra husdyrbruget.

Gul stenbræk: Holstebro Kommune rummer mindst 3 paludella-væld, hvor arten kan tænkes at forekomme, men den er trods eftersøgninger ikke fundet her i nyere tid.

## **Samlet vurdering**

Det vurderes, at det ansøgte samt husdyrbrugets drift ikke indebærer risiko for negativ påvirkning af bilag IV-arter eller bilag IV-arternes levesteder. Ligeledes vurderes det, at husdyrbruget ikke vil give anledning til beskadigelse eller ødelæggelse af yngle- eller rasteområder for bilag IV-arterne.



## Lugt

I forbindelse med en miljøgodkendelse skal det ansøgte overholde lovens fastsatte krav til maksimal lugtbelastning (lugtgenegrænser). Lugtgenegrænsen beregnes efter to modeller: Miljøstyrelsens lugtmodel (beregnet i enheden  $OU_E$ , Odour Units, og kaldet "Ny") og "FMK-modellen" (beregnes i enheden LE, Lugt Enheder). Den beregningsmetode, der beregner den længste geneafstand, og dermed beskytter de omkringboende bedst, er den genegrænse der skal overholdes.

Der er 3 forskellige lugtgenegrænser – til byzone, til samlet bebyggelse og til enkeltboliger uden landbrugspligt og disse fremgår af nedenstående tabel.

Tabel 7: Lovens fastsatte krav til maksimal lugtbelastning.

Områdetype	Miljøstyrelsens lugtmodel "Ny"	FMK-modellen
Beboelsesbygninger på ejendomme uden landbrugspligt, der ikke ejes af den ansvarlige for driften af husdyrbruget	15 $OU_E/m^3$	10 $LE/m^3$
Område i landzone, der i lokalplan er udlagt til boligformål, blandet bolig- og erhvervsformål eller til offentlige formål med henblik på beboelse, institutioner, rekreative formål og lign.  Beboelsesbygninger i samlet bebyggelse i landzone	7 $OU_E/m^3$	3 $LE/m^3$
Eksisterende og ifølge kommuneplanens rammedel fremtidig byzone  Eksisterende og ifølge kommuneplanens rammedel fremtidigt sommerhusområde	5 $OU_E/m^3$	1 $LE/m^3$

Opfattelsen af lugt kan variere fra menneske til menneske, men helt overordnet, så svarer 1 lugtenhed ( $OU_E$ ) til grænsen for, hvornår lugten kan erkendes i et laboratorium. Ved 3  $OU_E$  er det muligt at genkende lugttypen som f.eks. svinelugt. Ved 5  $OU_E$  kan lugten med sikkerhed bestemmes, mens lugten ved 10  $OU_E$  er en tydelig lugt, der i tilfælde af f.eks. svinelugt kan opfattes som ubehagelig.

Lugtens udbredelse i nærområdet, afhænger bl.a. af produktionsarealets størrelse, staldtype, dyretype, geografisk placering, ventilationsforhold og øvrige husdyrbrug, der bidrager til kumulation af lugt.

## Kumulation af lugt

Kumulation med andre husdyrbrug skal indgå i lugtberegningen, hvis de har en ammoniakemission på mere end 750 kg  $NH_3-N$ /år og ligger nærmere end:



- 300 meter fra eksisterende eller fremtidig byzone- eller sommerhusområde eller i et område i landzone, der er udlagt til boligformål, blandet bolig og erhvervsformål eller til offentlige formål med henblik på beboelse, institutioner, rekreative formål og lign.
- 300 meter fra beboelsesbygninger i samlet bebyggelse
- 100 meter fra beboelsesbygninger på ejendomme uden landbrugsligt, der ikke ejes af driftsherren.







I denne ansøgning er der ingen andre husdyrbrug, der bidrager til kumulation af lugt. Geneafstanden skal derfor ikke forøges.

## Resultater af lugtberegning

I Husdyrgodkendelse.dk er der foretaget beregning af geneafstandene til både enkeltbolig, samlet bebyggelse, lokalplanlagt område til offentlige formål og til byzone. Kravene til den maksimale lugtbelastning er jf. lugtberegningen overholdt.

Tabel 8: Lugtberegning fra [Husdyrgodkendelse.dk](http://Husdyrgodkendelse.dk).

### Samlet resultat af lugtberegning

Bebyggelse	Kumulation	Model	Ukorrigeret geneafstand (m)	Korrigeret geneafstand (m)	Vægtet gennemsnitsafstand (m)	Genekriterie overholdt
 Idomlundvej 20	0	FMK	33*	33*	348,2	Ja 
 Kofeltvej 12	0	FMK	58,6	58,6	1823	Ja 
 Den mellemste Del, Idom	0	FMK	104,3	104,3	1800,8	Ja 

## Rengøring af staldanlæg

Stalde rengøres efter behov. Idet erfaring viser, at en god staldhygiejne i form af rene og tørre stalde ofte har en gunstig indflydelse på staldlugtmissionen, stilles der vilkår om, at der opretholdes en god staldhygiejne.

## Handleplan

Såfremt der skulle opstå gener for de omkringboende, eller såfremt Holstebro Kommune vurderer, at eventuelle klager om lugtgener er væsentlige og større, end der forventes i miljøvurderingen, skal husdyrbruget udarbejde en handleplan og eftervise, at de stillede krav er overholdt. Handleplanen skal godkendes af Holstebro Kommune. Er kravene ikke overholdt, kan kommunen kræve, at der skal indgives og gennemføres et projekt for afhjælpende foranstaltninger. Alle udgifter i forbindelse med et sådant projekt afholdes af husdyrbruget.

## Støj

Anbefalede mindsteafstande mellem en virksomhed og nærmeste nabobeboelse baseret på Miljøstyrelsens erfaringer om miljøforhold fremgår af Håndbog om Miljø og Planlægning (Miljøstyrelsen og Skov- og Naturstyrelsen, Landsplanafdelingen, 2004). Klassifikationen angiver, hvilken afstand, der skønnes at være nødvendig mellem den pågældende virksomhed og boliger i et område for åben og lav boligbebyggelse. Udgangspunktet er, at afstanden skal



give en rimelig sikkerhed for, at boligerne ikke udsættes for miljøgener, og at virksomheden ikke efterfølgende mødes med skærpede miljøkrav.

Da de anbefalede mindsteafstande til nabobeboelse, er 300 meter, og dermed er overholdt, vurderes det, at husdyrbruget ikke vil give anledning til støjpåvirkning af omgivelserne, som vil medføre gener for de omkringboende.

## Handleplan

Der er fastsat vilkår om, at såfremt kommunen vurderer, at der forekommer støjgener, der er væsentligt større, end der kan forventes, ifølge grundlaget for miljøvurderingen, kan kommunen kræve, at der udarbejdes en handleplan og efterwise, at de stillede krav er overholdt. Handleplanen skal godkendes af Holstebro Kommune. Er kravene ikke overholdt, kan Holstebro Kommune kræve, at der skal indgives og gennemføres et projekt for afhjælpende foranstaltninger. Alle udgifter i forbindelse med et sådant projekt afholdes af husdyrbruget.

## Miljøstyrelsens vejledende støjgrænser

For at imødekomme eventuelle støjgener for de omkringboende, fastsættes der vilkår om, at husdyrbrugets samlede bidrag til støjbelastningen i omgivelserne skal overholde Miljøstyrelsens vejledende støjgrænser.

Der er ikke foretaget støjberegninger i forbindelse med udarbejdelse af miljøtilladelsen. Det faktuelle støjniveau kendes derfor ikke og kan ikke sammenholdes med de vejledende støjgrænser.

## Samlet vurdering

På baggrund af ovenstående vurderes det, at støj fra husdyrbruget ikke vil medføre væsentlige gener for de omkringboende, såfremt de stillede vilkår overholdes.

## Støv

På grund af produktionens størrelse og type vurderes det, at eventuelle støvgener primært vil forekomme lokalt på husdyrbruget, og dermed ikke udgøre en væsentlig gene for omboende eller forbigående. Derfor er der ikke stillet vilkår vedrørende støv.

Støvgener kan forventes i kortere perioder under høstarbejdet. Ligeledes kan der generelt i tørre perioder opstå støvgener ved kørsel på grusveje mellem markerne, men det vil være af en begrænset og lokal karakter. Der henvises til god landmandspraksis, at alle aktiviteter på husdyrbruget planlægges, herunder også levering og udkørsel, således at omgivelserne påvirkes mindst muligt.

## Tag- og overfladevand, restvand og spildevand

Håndtering af tag- og overfladevand, restvand og spildevand samt afløbsforholdene fremgår af nedenstående.

Tag- og overfladevand, restvand og spildevand fra husdyrbruget håndteres som angivet i skema 8.

*Tabel 9: Håndtering af tag- og overfladevand, restvand og spildevand.*



Restvandstype	Håndtering
Tagvand fra stalde	Direkte på jorden
Tagvand fra ridehal	Ledes til overfladisk nedsivning på marken
Tagvand fra øvrige bygninger	Direkte på jorden

## Tag- og overfladevand

Det er oplyst i ansøgningen, at der ikke er kendskab til dræn på ejendommen. Holstebro Kommune stiller ikke yderligere vilkår.

## Samlet vurdering

På baggrund af ovenstående vurderes det, at der ikke vil være væsentlig forureningsrisiko for miljøet i forbindelse med håndteringen af tag- og overfladevand, restvand og spildevand, såfremt de fastsatte vilkår overholdes, og afledningen af vand på husdyrbruget håndteres som beskrevet i denne miljøtilladelse.

## Fluegener

Holstebro Kommune fastsætter vilkår om, at der på husdyrbruget skal foretages en effektiv fluebekæmpelse i overensstemmelse med [retningslinjerne](#) fra Aarhus Universitet, Institut for Agroøkologi.

## Følgenvirkninger

### Affald

Alle virksomheder, der producerer affald, er forpligtiget til at sortere deres affald og sikre, at genanvendeligt affald bliver bortskaffet til genanvendelse.

Affald fra produktionen skal opsamles, sorteres, bortskaffes og registreres iht. Affaldsbekendtgørelsen og det til enhver tid gældende Regulativ for erhvervsaffald i Holstebro Kommune.

Al bortskaffelse af affald skal kunne dokumenteres. Denne dokumentation skal fremvises ved tilsyn og kan f.eks. bestå af fakturaer fra godkendt modtager, kvittering fra genbrugspladsen eller lignende. Liste over godkendte modtagere kan ses på Energistyrelsens hjemmeside ([affaldsregister](#)).

## Samlet vurdering

På baggrund af beskrivelsen i ansøgningsmaterialet vurderes det, at affaldshåndtering på husdyrbruget ikke vil have væsentlig betydning for omgivelserne og miljøet, såfremt affald håndteres efter gældende regler.

## Grænseoverskridende virkninger

Husdyrbruget ligger ca. 200 km fra grænsen til Tyskland, som er nærmeste selvstændige nation. Derfor vurderer Holstebro Kommune, at husdyrbruget ikke vil have grænseoverskridende virkning.



**HOLSTEBRO**  
KOMMUNE

KIRKESTRÆDE 11. 7500 HOLSTEBRO

[www.holstebro.dk](http://www.holstebro.dk)



## Offentliggørelse og generelle forhold

---

### Klagevejledning

Ansøger, klageberettigede myndigheder og organisationer samt enhver, der har en væsentlig individuel interesse i sagens udfald kan klage over afgørelsen til Miljø- og Fødevarerklagenævnet.

Fristen for at klage over afgørelsen er den **29. august 2023**.

Klagen skal sendes digitalt via [klageportalen](#). Du kan logge ind med NemID eller mitID. Det koster et gebyr at få behandlet klagen. Det er muligt at blive fritaget for at bruge Klageportalen, hvis der foreligger særlige omstændigheder. Fremsend anmodningen til Holstebro Kommune, der sender anmodningen videre til klagenævnet, som træffer afgørelse om fritagelse.

### Aktindsigt

Vi gør opmærksom på, at du har ret til aktindsigt i sagen. Du kan få aktindsigt ved at henvende dig til Holstebro Kommune på [tm@holstebro.dk](mailto:tm@holstebro.dk).

### Søgsmål

Afgørelsen kan prøves ved domstolene. Dette forudsætter, at sagen er indbragt for domstolene senest 6 måneder efter, at afgørelsen er truffet.

### Offentliggørelse

#### Afgørelsen sendes til:

- Stutteri Sonne v. Marianne Sonne, Idomlundvej 18, 7500 Holstebro (ansøger)

#### Orientering om meddelelse af miljøtilladelse er sendt til:

- Karen Thomsen, Kvt@sagro.dk, Sagro I/S (ansøgers konsulent)
- Alle sagens parter indenfor 106 meter fra husdyrbrugets lugtcentrum (lugtkonsekvensradius).
- Naboer der matrikulært grænser op til husdyrbruget.
- Personer der har anmodet om at se udkast til afgørelse.
- Danmarks Naturfredningsforening
- Styrelsen for patientsikkerhed - Tilsyn og Rådgivning Nord
- Danmarks Fiskeriforening Producent Organisation
- Danmarks Sportsfiskerforbund
- Ferskvandsfiskeriforeningen for Danmark
- Nissum Fjord Fritidsfiskerforening V/ Erik Holk
- Dansk Ornitologisk Forening
- Dansk Ornitologisk Forening – Vestjylland
- Rådet for Grøn Omstilling
- De Kulturhistoriske Museer i Holstebro Kommune





- Foreningen Greenpeace Danmark

I perioden 26-06-2023 til 10-07-2023 har udkast til afgørelse været sendt i høring hos nedenstående:

- Karen Thomassen, [kvt@sagro.dk](mailto:kvt@sagro.dk), Sagro I/S (ansøgers konsulent)
- Alle sagens parter indenfor 106 meter fra husdyrbrugets lugtcentrum (lugtkonsekvensradius).
- Naboer der matrikulært grænser op til husdyrbruget.
- Personer der har anmodet om at se udkast til afgørelse.
- Danmarks Naturfredningsforening
- Styrelsen for patientsikkerhed - Tilsyn og Rådgivning Nord
- Danmarks Fiskeriforening Producent Organisation
- Danmarks Sportsfiskerforbund
- Ferskvandsfiskeriforeningen for Danmark
- Nissum Fjord Fritidsfiskerforening V/ Erik Holk
- Dansk Ornitologisk Forening
- Dansk Ornitologisk Forening – Vestjylland
- Rådet for Grøn Omstilling
- De Kulturhistoriske Museer i Holstebro Kommune
- Foreningen Greenpeace Danmark

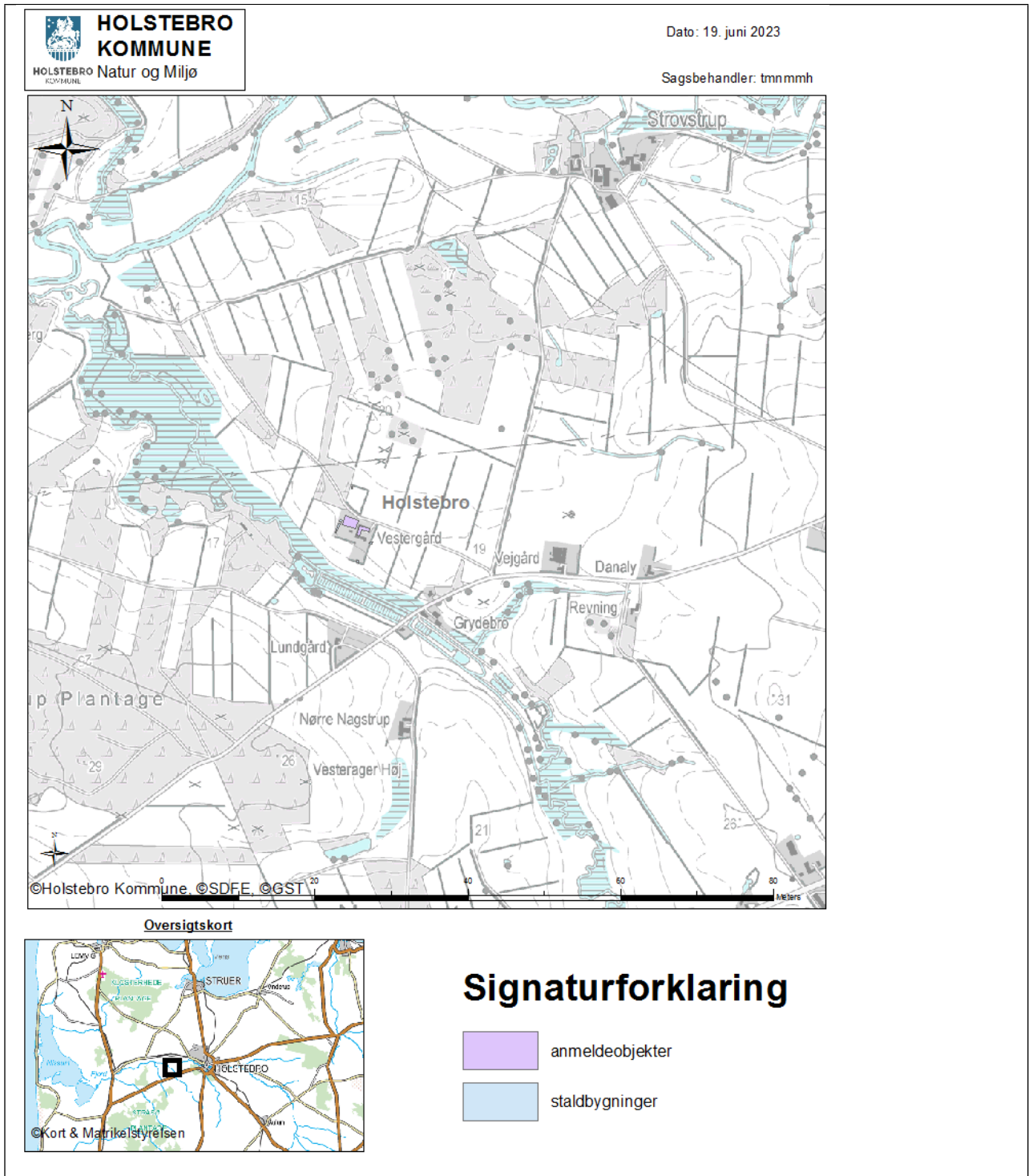
I 2 ugers nabohøringen høringsperioden er der indkommet bemærkninger fra følgende:

Ingen bemærkninger modtaget.



## Bilag

### Bilag 1 – Husdyrbrugets beliggenhed





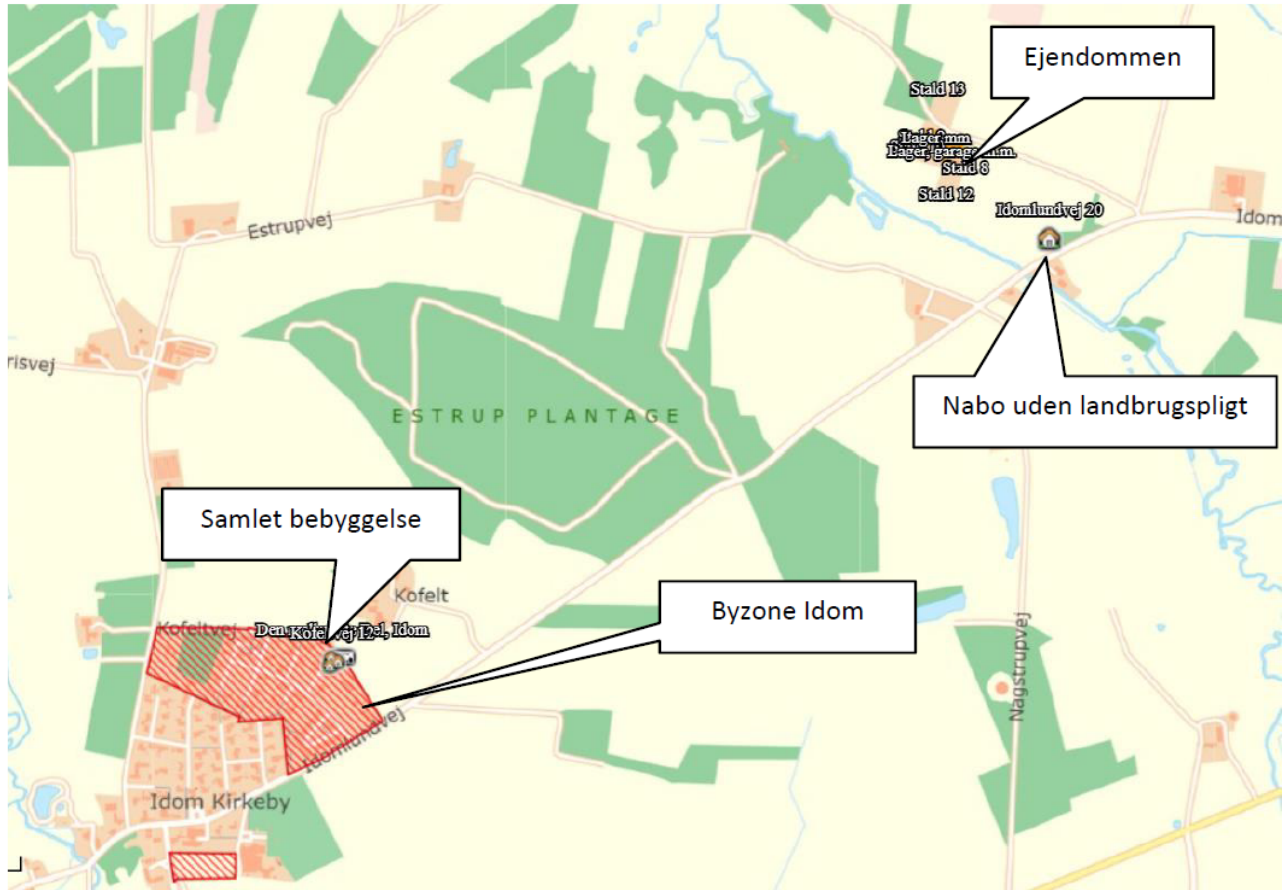
## Bilag 2 – Situationsplan



Kort fra ansøgning



## Bilag 3 – Omkringboende og planmæssige forhold

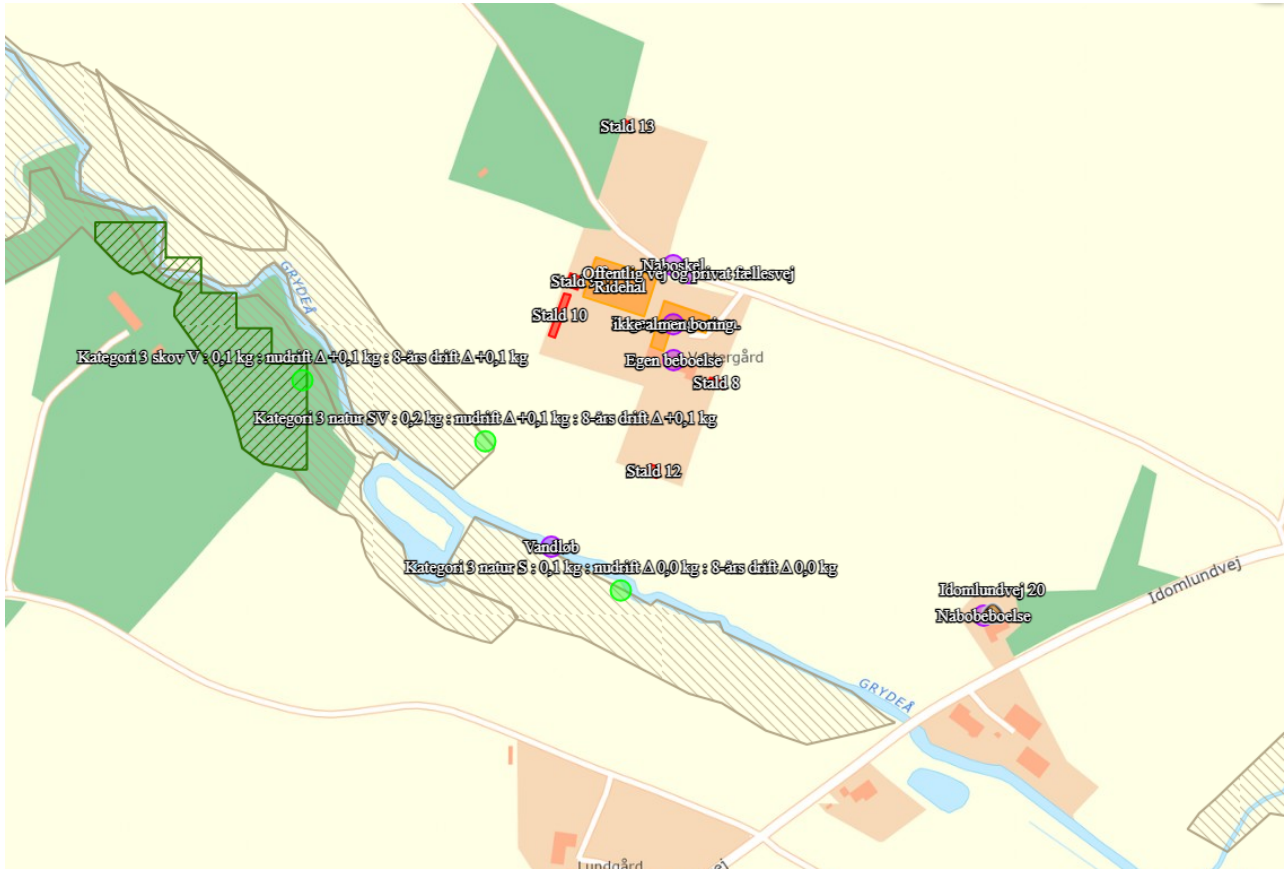


Kort fra ansøgning





## Bilag 4 – Naturområder omkring anlæg



Kort fra [Husdyrgodkendelse.dk](http://Husdyrgodkendelse.dk) som viser de nærmeste naturområder



## **Bilag 5 – Bemærkninger indkommet i offentlighedsperioden**

Ingen bemærkninger modtaget.