VIBORG KOMMUNE

§ 16b Miljøtilladelse

af

kvægproduktion

på

Tastumvej 11

7850 Stoholm

DATABLAD

Husdyrbruget

Bedrift Cvr	40861327
Husdyrbrugets navn	Balleby I/S (Malkekvæg, Tastumvej 11)
Beliggenhedsadresse	Tastumvej 11
Postnummer	7850
By	Stoholm

Ansøger

Ansøgernavn	Balleby I/S v/ Jonas Balleby Ambrosius
Ansøgeradresse	Låstrupvej 13A
Ansøgerpostnummer	8832
Ansøgerby	Skals
Ansøgertelefon	27624058
Ansøger-email	jonas-balleby@hotmail.com

Konsulent

Konsulent Cvr	39601966
Konsulent virksomhedsnavn	Gråkjær Landbrug A/S
Konsulentnavn	Hanne Bang
Konsulentadresse	Fabersvej 15
Konsulentpostnummer	7500
Konsulentby	Holstebro
Konsulenttelefon	51182855
Konsulent-email	hab@graakjaer.dk

Ejendom

Ejenddomsnummer	7910206711
CHR numre	

Matrikler på ejendomsnummer

Matrikel: 1b - Grønkær, Feldingbjerg
Matrikel: 1d - Nr. Feldingbjerg By, Feldingbjerg
Matrikel: 1g - Sdr. Feldingbjerg By, Feldingbjerg
Matrikel: 1r - Sdr. Feldingbjerg By, Feldingbjerg
Matrikel: 1u - Sdr. Feldingbjerg By, Feldingbjerg
Matrikel: 2c - Sdr. Feldingbjerg By, Feldingbjerg
Matrikel: 3z - Sdr. Feldingbjerg By, Feldingbjerg
Matrikel: 3æ - Sdr. Feldingbjerg By, Feldingbjerg
Matrikel: 3ø - Sdr. Feldingbjerg By, Feldingbjerg
Matrikel: 3aa - Sdr. Feldingbjerg By, Feldingbjerg
Matrikel: 3bf - Troelstrup By, Feldingbjerg

Viborg den 5. december 2019

Finn Larsen

Civilingeniør

INDHOLDSFORTEGNELSE

Datablad 1

Indholdsfortegnelse 2

1 Resumé og samlet vurdering 4

1.1 Ansøgning om miljøtilladelse 4

1.2 Afgørelse 4

1.3 Ikke teknisk resumé 4

2 Vilkår for kvægproduktionen Tastumvej 11 6

3 Generelle forhold 8

3.1 Offentlighed 8

3.2 Meddelelsespligt – anlæg, ejerforhold 8

3.3 Gyldighed 8

4 Husdyrbrugets beliggenhed og planmæssige forhold 10

4.1 Bygge- og beskyttelseslinier, fredninger mv. 10

4.2 Placering i landskabet 11

5 Husdyrhold, staldanlæg og drift 12

5.1 Staldindretning 12

5.2 Fodring 14

5.3 Energi- og vandforbrug. 15

5.4 Spildevand 16

5.5 Affald 17

5.6 Olie og brændstof 18

5.7 Driftsforstyrrelser eller uheld 18

6 Husdyrgødning 19

6.1 Gødningstyper og mængder 19

7 Forurening og gener fra husdyrbruget ... 20

7.1 Ammoniak og natur ... 20

7.2 Påvirkning af arter med særligt strenge Beskyttelseskrav (Bilag IV arter) ... 21

7.3 Lugt ... 22

7.4 Fluer og skadedyr ... 23

7.5 Transport ... 24

7.6 Lys ... 26

7.7 Støj ... 26

7.8 Støv ... 28

8 Bedste tilgængelige teknik (BAT) ... 29

9 Ophør ... 31

10 Samlet konklusion ... 32

11 Godkendelsens gyldighed, klagevejledning og underretning ... 33

11.1. Godkendelsens gyldighed ... 33

11.2. Klagevejledning og søgsmål ... 34

11.3. Underretning om Tilladelsen ... 35

Bilag 1. Situationsplan. Planen er ikke målfast. ... 36

Bilag 2. Situationsplan med produktionsarealer i ny stald. Plantegningen er ikke målfast. ... 37

Bilag 3. Bemærkninger fra naboer og ansøgers bemærkninger hertil. ... 38

1 RESUMÉ OG SAMLET VURDERING

1.1 ANSØGNING OM MILJØTILLADELSE

Balleby I/S v/ Jonas Balleby Ambrosius, CVR nr. 40861327, ønsker at etablere en malkekvægsbesætning på Tastumvej 11.

På Tastumvej 11 er der i dag ingen er husdyr, men der har tidligere været husdyrproduktion på ejendommen.

Der ansøges om etablering af en ny kostald på ca. 4.410 m^2, en plads til småkalve inkl. vaskeplads m.v. på ca. 400 m^2, en møddingsplads på ca. 84 m^2, en plansilo på ca. 5.100 m^2 samt en opsamlingsbeholder til restvand fra plansiloen, interne transportveje, udvidelse af adgangsvejen til ejendommen m.v.

Syd for den nye stald og i forbindelse med tværkanalerne i stalden etableres der to omrørerkanaler, hvorfra gyllen kan afhentes af biogasanlæg til forarbejdning.

Umiddelbart syd for den nye stald opsættes der 2 fodersiloer. I staldens sydvestlige ende etableres der en mindre tilbygning til teknikrum, medarbejderfaciliteter m.v. Uden for tilbygningen opsættes en mælkesilo.

Balleby I/S har derfor den 31. oktober 2019 indsendt en ansøgning om miljøtilladelse efter husdyrbrugslovens § 16b på ejendommen. IT-Ansøgningsskemaet har skema nr. 213000.

1.2 AFGØRELSE

Viborg Kommune har vurderet, at der kan meddeles tilladelse til det ansøgte kvæghold på Tastumvej 11, 7850 Stoholm i henhold til de gældende regler (Lovbekendtgørelse nr. 520 af 1. maj 2019 (Husdyrbrugloven)). Miljøtilladelsen er baseret på oplysningerne i ansøgningen samt efterfølgende beregninger og betinget af de fastsatte vilkår.

1.3 IKKE TEKNISK RESUMÉ

Miljøtilladelsen indeholder en miljøteknisk redegørelse samt Viborg Kommunes bemærkninger og vurdering af udvidelsen og dens miljømæssige virkninger på naturen, miljøet og naboer.

Produktion
Den fremtidige malkekvægsproduktion på Tastumvej 11 skal foregå i en ny kostald på 4.410 m^2 og på en kalveplads syd for denne. Stalden etableres med køer/kvier i sengestald med fast drænet gulv og køer/kvier i dybstrøelsesareal. Det samlede produktionsareal bliver på 3.560 m^2.
Der etableres endvidere en plansilo syd for stalden på ca. 5.100 m^2.

Placering
Ejendommen er placeret i landzone og området omkring ejendommen er domineret af landbrugsdrift, spredt bebyggelse og spredt beplantning. Ejendommen er ikke berørt af gældende lokalplaner eller forslag til planer og er beliggende udenfor beskyttelseslinjer og fredninger.

Der er ca. 165 m til nærmeste nabobeboelse uden landbrugspligt, Tastumvej 22.
Nærmeste byzone er Stoholm ca. 800 m sydøst for ejendommen.

Lugt
Lugtgenekriterierne er overholdt i forhold til alle kategorier af naboer (enkeltbeboelse, samlet bebyggelse og byzone).

Ammoniakbelastning og særlig værdifuld natur
Staldanlægget er beliggende i stor afstand fra særlig ammoniakfølsom natur (der er mere end 2 km til nærmeste Kategori 1natur inden for Natura 2000-område nr. 39 Mønsted og Daugbjerg Kalkgruber og Mønsted Ådal).

Nærmeste Kategori 3 natur er en mose ca. 420 m nordøst for anlægget.

Depositionsberegninger viser, at alle kravene til ammoniakdeposition på natur er overholdt.

Andre miljøpåvirkninger
Produktionen overholder alle gældende normer for opbevaring og udbringning af dybstrøelse, håndtering af spildevand og affald, støjbelastning af omgivelser m.v. Det betyder, at projektets virkninger på miljøet, hvad angår disse faktorer, må betragtes som acceptable.

Yderligere vurderes det, at udvidelsen ikke vil have indflydelse på bilag IV-arter, planter eller dyr omfattet af artsfredninger eller optaget på nationale eller regionale rødlister, som findes eller kan forventes at leve i området omkring ejendommen samt på og omkring udbringningsarealerne.

BAT
For en tilladelse efter § 16b i Husdyrbrugloven betragtes overholdelse af gældende love og bekendtgørelser som værende BAT.

Samlet konklusion.
Viborg Kommune vurderer, at husdyrbruget har truffet de nødvendige foranstaltninger til at forebygge og begrænse forureningen fra husdyrbrugets anlæg og arealer. Endvidere vurderer Viborg Kommune, at husdyrbruget efter udvidelsen kan drives uden væsentlige indvirkninger på miljøet, såfremt vilkårene i denne tilladelse overholdes.

2 VILKÅR FOR KVÆGPRODUKTIONEN TASTUMVEJ 11.

Generelle vilkår

1. Ejendommen skal indrettes og drives i overensstemmelse med ansøgningsmaterialet med de ændringer, der fremgår af miljøtilladelsens vilkår.
2. Tilladelsen omfatter husdyrproduktionen på ejendommen Tastumvej 11, 7850 Stoholm, CVR nr. 40861327.
3. Den der er ansvarlig for driften skal underrette kommunen, før landbruget foretager følgende:
   - Ejerskifte af virksomhed
   - Hel eller delvis udskiftning af driftsherre
   - Indstilling af driften for en længere periode
4. Der skal til enhver tid forefindes et eksemplar af miljøtilladelsen på ejendommen. Den ansvarlige for driften og de øvrige ansatte skal være bekendt med vilkårene i miljøtilladelsen.

Staldindretning

5. Produktionsarealet på 3.560 m^2 fordelt på kostald og kalveplads tillades drevet med dyretyperne malkekvæg, stude, kvier og kalve.
   Staldgulve og produktionsarealer skal være som beskrevet i nedenstående skema:

Staldnavn	Staldstørrelse (m^2)	Ventilation	Kildehøjde	Produktion	Antal måneder udegående	Produktionsareal (m^2)
				Ansøgt drift		
Ny kostald	4408	Naturlig ventilation	6 m	(#196927) Malkekøer, kvier og stude. Fast drænet gulv med skraber og ajleafløb	0	2840
				(#196926) Malkekøer, kvier og stude. Dybstrøelse	0	520
Småkalve	401	Naturlig ventilation	3 m	(#196931) Kalve, (under 6 mdr.). Dybstrøelse	0	200
Sum						**3560**

   Der kan til produktionen benyttes en gylletank med et overfladeareal på 388 m^2 og en møddingsplads på 84 m^2.

Affald.

6. Arealerne omkring bygningerne og tilkørselsveje skal holdes ryddelige og fri for affald mv.
7. Der skal til enhver tid foreligge dokumentation for at affald bortskaffes forsvarligt.

Lugt

8. Såfremt tilsynsmyndigheden vurderer, at driften giver anledning til flere lugtgener for omboende end forventet, skal ejeren af ejendommen få udarbejdet en handlingsplan for reduktion af generne (dog højst en gang årligt). Handlingsplanen skal godkendes af Viborg Kommune og derefter gennemføres. Samtlige udgifter i forbindelse med ovennævnte afholdes af husdyrbruget.

Fluer og skadedyr

9. Der skal løbende foretages observationer, således angreb af skadedyr opdages. Ved angreb skal der igangsættes tiltag til bekæmpelse af skadedyr efter retningslinjer fra Aarhus Universitet, Institut for Agroøkologi.

Transport

10. Transport til og fra ejendommen skal altid tilrettelægges således, at der tages størst muligt hensyn til omgivelserne med hensyn til minimering af lugt-, støj- og støvgener mv.

Støj

11. Den eksterne støjbelastning fra landbrugsdriften på ejendommens bygningsparcel må i intet punkt - målt på nærmeste naboejendom med tilhørende udendørs arealer i tilknytning til boligen - overstige nedenstående værdier. De angivne værdier for støjbelastningen er de ækvivalente, korrigerede lydniveauer i dB(A).

	Kl.	Referencetidsrum	dB(A)
Mandag - fredag	07-18	8 timer	55
Lørdag	07-14	8 timer	55
Lørdag	14-18	8 timer	45
Søn- og helligdage	07-18	8 timer	45
Alle dage	18-22	1 timer	45
Alle dage	22-07	½ time	40
Maksimalværdi	22-07	-	55

12. Såfremt tilsynsmyndigheden skønner, at eventuelle klager vedrørende støj er velbegrundede, kan tilsynsmyndigheden bestemme, at virksomheden skal dokumentere, at grænseværdierne for støj er overholdt, dog højest 1 gang årligt. Dokumentationen skal sendes til tilsynsmyndigheden sammen med oplysninger om driftsforholdene under målingen/beregningen. Målingerne/beregningerne skal udføres og rapporteres som "Miljømåling – ekstern støj" af en enhed, som er optaget på Miljøstyrelsens liste over godkendte laboratorier. Virksomhedens støj skal dokumenteres ved måling og beregning efter gældende vejledninger fra Miljøstyrelsen, p.t. nr. 6/1984 om Måling af ekstern støj og nr. 5/1993 om Beregning af ekstern støj fra virksomheder.

Støv

13. Husdyrbruget må ikke uden for ejendommens areal give anledning til støvgener, som Viborg Kommune vurderer til at være væsentlige.

14. Opbevaring og håndtering af virksomhedens foder/råvarer, bygningers og siloers konstruktion samt husdyrbrugets drift i øvrigt må ikke give anledning til støvgener, der efter Viborg Kommunes vurdering medfører gener for omgivelserne.

3 GENERELLE FORHOLD

3.1 OFFENTLIGHED

Viborg Kommune har foretaget nabohøring i sagen den 6. november 2019 med frist på 2 uger til at fremsende bemærkninger.

Naboer boende Tastumvej 13 udtrykte i høringsfasen bekymring for de konsekvenser, der følger med at blive nabo til det planlagte kvægbrug. De udtrykker bekymring for deres ejendomsværdi og udsigt. De mener, at der bør skærmes for kvægbruget, f.eks. ved at overskydende jord fra byggeriet bliver placeret i en jordvold ved plansiloen og bliver tilplantet.

Naboerne er også bekymret for en øget mængde af fluer m.v.

Ligeledes er naboerne bekymrede for, at gylletanken ikke er overdækket, eller at det ikke er på tale, at den skal overdækkes.

Naboerne udtrykker endvidere bekymring for, at den private fællesvej, som de benytter, efter en evt. omlægning vil blive befærdet med mange voldsomt store landbrugsmaskiner og lastbiler. De mener, at store køretøjer vil være til stor fare for deres børn, der i fremtiden skal benytte vejen som skolevej. De giver udtryk for, at der ved en evt. omlægning bør tages stilling til afholdelse af øgede udgifter til vedligeholdelse.

Viborg Kommune har forholdt sig til de forhold, som naboerne har bemærkninger til, i de respektive afsnit. Det skal dog her bemærkes, at ejendomsværdiforringelser ikke indgår i de kriterier, som kommunen skal forholde sig til ved behandling af sagen efter Husdyrbrugloven. Kan en ansøger opfylde kriterierne for lugt, ammoniak, støj m.v., har han krav på tilladelse.

Spørgsmål om vedligeholdelse af vej m.v. vil Viborg Kommune forholde sig til efter vejlovgivningen.

I bilag 3 er vist naboernes bemærkninger og ansøgers bemærkninger til disse.

3.2 MEDDELELSESPLIGT – ANLÆG, EJERFORHOLD

Ændring af anlæg skal meldes til Viborg Kommune, som afgør om ændringerne på bedriften udløser krav om tillæg til denne miljøtilladelse eller en ny miljøgodkendelse. Skift i ejerforhold for ejendommen skal desuden meddeles til Viborg Kommune.

3.3 GYLDIGHED

Udvidelsen skal være udnyttet inden 6 år fra tilladelsens meddelelse.

GENERELLE VILKÅR

På baggrund af ovenstående afsnit fastsættes følgende generelle vilkår:

1. Ejendommen skal indrettes og drives i overensstemmelse med ansøgningsmaterialet med de ændringer, der fremgår af miljøtilladelsens vilkår.

2. Tilladelsen omfatter husdyrproduktionen på ejendommen Tastumvej 11, 7850 Stoholm, CVR nr. 40861327.

3. Den der er ansvarlig for driften skal underrette kommunen, før landbruget foretager følgende:

   - Ejerskifte af virksomhed
   - Hel eller delvis udskiftning af driftsherre
   - Indstilling af driften for en længere periode

4. Der skal til enhver tid forefindes et eksemplar af miljøtilladelsen på ejendommen. Den ansvarlige for driften og de øvrige ansatte skal være bekendt med vilkårene i miljøtilladelsen.

4 HUSDYRBRUGETS BELIGGENHED OG PLANMÆSSIGE FORHOLD

4.1 BYGGE- OG BESKYTTELSESLINIER, FREDNINGER MV.

I henhold til husdyrlovens § §6 og 8 må staldanlæg ikke etableres inden for de afstande, som fremgår af tabellen nedenfor.

Tabel 1. Afstandskrav.

Generelle afstandskrav vedr. staldanlæg		Overholdt ja/nej
Ikke-almene vandforsyningsanlæg (markvanding, drikkevandsboringer for < 9 brugere, private boringer)	25 m	Ja
Almene vandforsyningsanlæg	50 m	Ja
Vandløb	15 m	Ja
Dræn	15 m	Ja
Søer	15 m	Ja
Offentlig vej og privat fællesvej	15 m	Ja
Levnedsmiddelvirksomhed	25 m	Ja
Beboelse på samme ejendom Afstandskravet gælder ikke ensilageopbevaringsanlæg	15 m	Ja
Nabobeboelse	50 m	Ja
Eksisterende eller ifølge Kommuneplanens ramme-del fremtidigt byzone- eller sommerhusområder	50 m	Ja
Område i landzone, der i lokalplan er udlagt til boligformål, blandet bolig og erhvervsformål eller til offentlige formål med henblik på beboelse, institutioner, rekreative formål og lign.	50 m	Ja

Derudover er der et afstandskrav på 30 m til naboskel.

Staldens placering medfører, at det ikke er muligt at overholde afstandskravet til skel mod øst. Der er ca. 4 m til skel.

Da Balleby I/S ansøger om etableringen af staldanlægget og samtidig er ejer af landbrugsarealet øst for skellet, vurderer Viborg Kommune, at der kan meddeles dispensation for dette afstandskrav. Det indgår også i vurderingen, at det af hensyn til vejrforholdene og dermed dyrevelfærd og ventilationsforholdene i stalden er mest hensigtsmæssigt, at stalden placeres i retningen øst/vest, hvilket betyder, at stalden ikke kan placeres på den vestlige og nordvestlige side af de eksisterende bygninger. Herudover ønskes staldanlægget ikke placeret umiddelbart syd for Tastumvej, da det ønskes, at der er sammenhæng med de eksisterende bygninger – gyllebeholder, foderlade og stuehus.

Ifølge Husdyrbruglovens § 7 er etablering, udvidelse og ændring af husdyranlæg eller gødningsopbevaringsanlæg på husdyrbrug er ikke tilladt, hvis anlægget ligger i en afstand på mindre end 10 m til eller helt eller delvis inden for

1) nærmere bestemte ammoniakfølsomme naturtyper, beliggende inden for internationale naturbeskyttelsesområder eller

2) nærmere bestemte ammoniakfølsomme naturtyper beliggende uden for internationale naturbeskyttelsesområder.

Tastumvej 11 overholder ovennævnte krav. Der er godt 400 m til nærmeste §3 beskyttet natur.

KOMMUNENS BEMÆRKNINGER OG VURDERING

Viborg Kommune vurderer, at Tastumvej 11 overholder afstandskravene i Husdyrbruglovens § 6, 7 og 8 på nær afstandskravet til naboskel. Viborg Kommune meddeler samtidigt med tilladelsen dispensation for afstandskravet til naboskel, jf. Husdyrbruglovens § 9.

4.2 PLACERING I LANDSKABET

Den nye stald og de nye plansiloer placeres umiddelbart øst for stuehuset på ejendommen. Fra stuehuset til gavlen af stalden er der ca. 30 m, hvoraf ca. 12 m er have og ca. 18 m er vej og vendeplads foran stalden, så der er mulighed for vendeplads til interne transporter med foder m.v., og så mælkebilen har plads til at vende rundt ved mælkesiloen.
I området er der en del terrænforskelle, hvorfor der i forbindelse med byggeriet af den nye stald vil ske udgravning og terrænudjævning, der medfører, at stalden placeres ca. 0,5 m nede i terræn og derved bliver mindre synligt for omgivelserne. Herudover vil plansiloerne helt eller delvist blive placeret i trapper og dermed i et lavere terræn, der er 0,25-1,0 m lavere end stalden.

Det vurderes generelt at staldanlægget er placeret mest hensigtsmæssigt i landskabet, og at det vil fremstå pænt for omgivelserne. Herudover vil staldanlægget kun være delvist synligt fra Tastumvej på grund af terrænforholdene i området.

For at indpasse den nye stald bedst muligt i landskabet vil der blive plantet enkeltstående træer, der danner krone, på nordsiden af kostalden. Der ønskes at plante frugttræer som forventelig får en højde på 5-10 m.

Husdyrbrugets anlæg ligger udenfor fredninger, strand- klit-, sø- å- samt kirkebyggelinje. Ejendommen ligger i et område, der i Kommuneplanen 2017 – 2029 er udpeget som et særligt værdifuldt landbrugsområde.

KOMMUNENS BEMÆRKNINGER OG VURDERING

Viborg Kommune vurderer, at anlægget fremstår som et samlet hele og at beskyttelsesinteresser ikke vil blive berørt. Med hensyn til beplantning og etablering af jordvold, jf. bemærkninger fra naboer, stiller Viborg Kommune efter sædvanlig praksis - hvor ikke særlige forhold gør sig gældende - ikke vilkår om dette Viborg Kommune finder det dog positivt, at ansøger bestræber sig på at skærme anlægget i det omfang, som ansøger lægger op til og eventuelt aftaler med naboer. Sædvanlig praksis indebærer, at hvor der er tale om nødvendigt landbrugsbyggeri i ”almindelige dimensioner” i tilknytning til et eksisterende anlæg, stilles ikke vilkår om afskærmende beplantning o.l.

5 HUSDYRHOLD, STALDANLÆG OG DRIFT

5.1 STALDINDRETNING

I forbindelse med etableringen af husdyrbruget bygges en ny stald til køer/kvier på ca. 42*105 m, svarende til ca. 4.410 m^2. Stalden bliver indrettet med malkerobotter.
Stalden etableres med køer/kvier i sengestald med fast drænet gulv og køer/kvier i dybstrøelsesareal. Der er et samlet produktionsareal med gyllesystem på 2.840 m^2 og dybstrøelse på 520 m^2. Produktionsarealet udgør staldens bruttoareal fratrukket foderbord i hver side af stalden på hver 5*105 m. Det er muligt at fratrække yderligere areal fra bruttoarealet, men der ønskes en bufferkapacitet i stalden for at opnå den mest optimale staldindretning, når stalden bliver endeligt dimensioneret i forbindelse med byggeriet.

Stalden opføres forventeligt med gavle i stålplader i jordfarver (rød/grå) og evt. et sokkelelement i beton i op til 3 m højde. Facaderne opføres forventeligt med en betonsokkel på ca. 0,5 m og herover gardiner, der kan anvendes i dårligt vejr. På taget lægges forventeligt grå eternit eller stålplader. Stalden får en benhøjde på 4,0 m og en taghældning på ca. 20 grader, hvorved stalden bliver ca. 12 m høj.

Syd for stalden og i forbindelse med tværkanalerne i stalden etableres der to omrørerkanaler, hvorfra gyllen kan afhentes af biogasanlæg til forarbejdning. Disse kanaler dimensioneres, så de kan indeholde gylleproduktionen fra 3-4 dage.

Umiddelbart syd for stalden opsættes der 2 fodersiloer. Siloerne bliver 10-12 m høje og ca. 3 m i diameter og etableres i lysgrå glasfiber.

I staldens sydvestlige ende etableres en mindre tilbygning til teknikrum, medarbejderfaciliteter m.v. Bygningen bliver ca. 3,5*25 m svarende til ca. 90 m^2.
Bygningen opføres forventeligt med gavle og facade i stålplader i jordfarver og eventuelt et sokkelelement i beton i 2 m højde. Taget bliver med ensidig taghældning, og på taget lægges forventeligt grå eternit eller stålplader.
Bygningen får en benhøjde på 2,0 m og en taghældning på ca. 20 grader, hvorved bygningen bliver ca. 3,5 m høj. Situationsplan er vist i bilag 1.
Uden for tilbygningen opsættes mælkesiloen. Siloen bliver ca. 7 m høj og ca. 3 m i diameter og etableres i stål.

Der etableres en betonplads til bl.a. kalvehytter mellem kostalden og plansiloerne på ca. 7*57 m, svarende til ca. 400 m^2. Heraf er produktionsarealet til kalve ca. 200 m^2 på dybstrøelse bestående af 5-6 fælles kalvehytter på 5*5 m og en højde på ca. 3,0 m og ca. 20 enkeltkalvshytter på ca. 1,2*1,4 m.

Pladsen har afløb til gyllesystem via omrørerkanalerne ved kostalden.

Der etableres en møddingsplads, mellem kostalden og plansiloerne, på ca. 7*12 m svarende til ca. 84 m^2. Møddingspladsen er udformet så der kan afsættes en container, hvor i der udmuges dybstrøelse fra kostalden og kalvehytterne, hvorefter biogasanlægget kan afhente dybstrøelsen til videre forarbejdning.

Møddingspladsen kan desuden benyttes som vaskeplads og der er afløb til gyllesystem via omrørerkanaler ved kostalden.

Der etableres en plansilo syd for stalden på ca. 60*85 m svarende til ca. 5.100 m^2 inkl. forpladser. Plansiloerne opføres med grå betonelementer på ca. 3 m højde, så der sker en opdeling i 3-4 separate siloer.
Restvand fra plansiloen opsamles i en beholder på <99 m^3 og udsprinkles på nærtliggende dyrkede arealer. I perioder, hvor det ikke er muligt at udsprinkle restvand, ledes restvandet til gyllesystem.

Der er angivet produktionsarealer, som vist i tabel 2.

Tabel 2. Produktionsarealer.

Stalde og produktioner

Staldnavn	Staldstørrelse (m^2)	Ventilation	Kildehøjde	Produktion	Antal måneder udegående	Produktionsareal (m^2)
				Ansøgt drift		
Ny kostald	4408	Naturlig ventilation	6 m	(#196927) Malkekøer, kvier og stude. Fast drænet gulv med skraber og ajleafløb	0	2840
				(#196926) Malkekøer, kvier og stude. Dybstrøelse	0	520
Småkalve	401	Naturlig ventilation	3 m	(#196931) Kalve, (under 6 mdr.). Dybstrøelse	0	200
Sum						**3560**

I nedenstående figur 1 er vist en situationsplan fra husdyrgodkendelse.dk med placering af produktionsarealerne og gyllebeholder.

Figur 1. Situationsplan

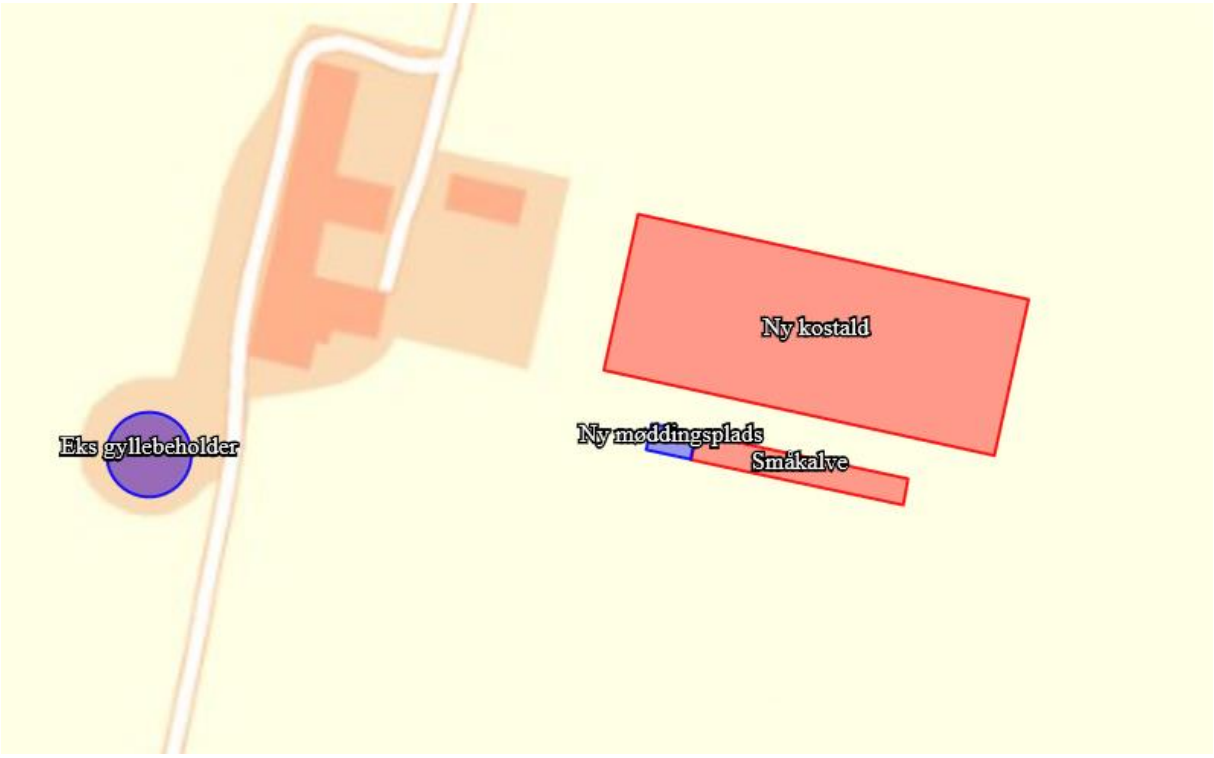

I nedenstående tabel 3 er vist BAT-beregningen fra IT-ansøgningen.

Tabel 3. BAT-beregning.

Samlet BAT beregning			
	Stalde	Lagre	Total
Samlet BAT krav (kg NH_3-N /år)	3132	185	3317
Faktisk emission (kg NH_3-N /år)	3132	185	3318
Forskel (kg NH_3-N /år)	-	-	-1
Vejledende BAT Overholdt?	-	-	**Nej**

KOMMUNENS BEMÆRKNINGER OG VURDERING

Der er beregnet en ammoniakemission fra anlægget på 3.317 kg NH_3-N/år. Det samlede BAT krav er beregnet til 3.317 kg NH_3-N/år. Det samlede BAT krav vurderes at være overholdt. (Det bemærkes, at der i IT-ansøgningssystemet er afrundingsfejl).

Overordnet vurderer Viborg Kommune, at husdyrholdet med det givne staldsystem kan leve op til kravene i lovgivningen.

VILKÅR

På baggrund af ovenstående stilles følgende vilkår for produktionen:

5. Produktionsarealet på 3.560 m^2 fordelt på kostald og kalveplads tillades drevet med dyretyperne malkekvæg, stude, kvier og kalve.

   Staldgulve og produktionsarealer skal være som beskrevet i nedenstående skema:

Staldnavn	Staldstørrelse (m^2)	Ventilation	Kildehøjde	Produktion	Antal måneder udegående	Produktionsareal (m^2)
				Ansøgt drift		
Ny kostald	4408	Naturlig ventilation	6 m	(#196927) Malkekøer, kvier og stude. Fast drænet gulv med skraber og ajleafløb (#196926) Malkekøer, kvier og stude. Dybstrøelse	0 0	2840 520
Småkalve	401	Naturlig ventilation	3 m	(#196931) Kalve, (under 6 mdr.). Dybstrøelse	0	200
Sum						**3560**

   Der kan til produktionen benyttes en gylletank med et overfladeareal på 388 m^2 og en møddingsplads på 84 m^2.

5.2 FODRING

Foderplanen udarbejdes i samarbejde med fodringsrådgiver og med anvendelse af nyeste viden indenfor kvægfodring. Foderet er, ved hjælp af foderplanerne, tilpasset de enkelte dyregruppers aktuelle behov. Derved undgås overforsyning med næringsstoffer, der vil ende som uudnyttet næringsstoffer i gyllen.

Proteinindholdet i foderet optimeres løbende med henblik på reduktion af indholdet. Dette medfører, at mængden af overskudsprotein i urinen reduceres og der vil dermed være en lavere ammoniakemission fra staldanlægget og mindre kvælstof i den samlede mængde af husdyrgødning.

Fosforindholdet i foderet optimeres løbende med henblik på reduktion af indholdet. Dette medfører, at mængden af fosfor i husdyrgødningen reduceres og der vil dermed være et lavere fosforindhold i den samlede mængde af husdyrgødning.

KOMMUNENS BEMÆRKNINGER OG VURDERING

Viborg Kommune stiller ikke vilkår til fodring i en § 16b miljøtilladelse, men tager oplysningerne om fodring til efterretning.

5.3 ENERGI- OG VANDFORBRUG.

Energiforbrug.

Der anvendes primært energi til lys, malkeanlæg og skraberanlæg. Ved etablering og derefter løbende renovering og reparation vil der være fokus på at vælge løsninger, der minimerer energiforbruget, f.eks. energibesparende lyskilder m.v.

Staldene er med naturlig ventilation, og der er derfor ikke energiforbrug til dette.

Varmegenindvinding fra mælkekølingen benyttes forventeligt til opvarmning af medarbejderfaciliteter og varmt vand i staldanlægget, såfremt denne løsning er den mest energieffektive ved etablering af staldanlægget.

Logistikken i forbindelse med afhentning af foder er indrettet, så afstanden giver færrest mulige driftstimer, hvilket minimere energiforbruget.

Det anslås at det årlige energiforbrug er 200.000 kWh.

Vandforbrug.

Vand anvendes primært til drikkevand til dyrene samt rengøring af stalde og malkeanlæg.

Ved etablering og derefter løbende renovering og reparation vil der være fokus på at vælge løsninger, der minimerer vandforbruget og vandspild.

Der er opsat flydere i vandkarrene, der sikrer at vandkarrerne ikke flyder over.

Vandet fra mælkekølingen genbruges til drikkevand til køerne, hvorved vandforbruget minimeres.

Vandforbruget registreres, så der kan reageres på unormalt vandforbrug.

Det anslås at det årlige vandforbrug er ca. 10.000 m^3.

Vandet leveres på nuværende tidspunkt fra privat vandboring.

KOMMUNENS BEMÆRKNINGER OG VURDERING

Viborg Kommune stiller ikke vilkår for energi- og vandforbruget i en § 16b miljøtilladelse, men tager oplysningerne om energi- og vandforbrug til efterretning.

5.4 SPILDEVAND

Spildevand fra husdyrproduktionen udgøres primært af vand fra rengøring af stalde og malkeanlæg samt fra drikkevandsspild. Spildevandet ledes til gyllebeholder. Afløbsplan fremgår af figur 2.

Syd for staldanlægget er der et vandhul, som ønskes benyttet til afledning af tagvand fra kostalden. Fra vandhullet sker der naturlig nedsivning af vandet.

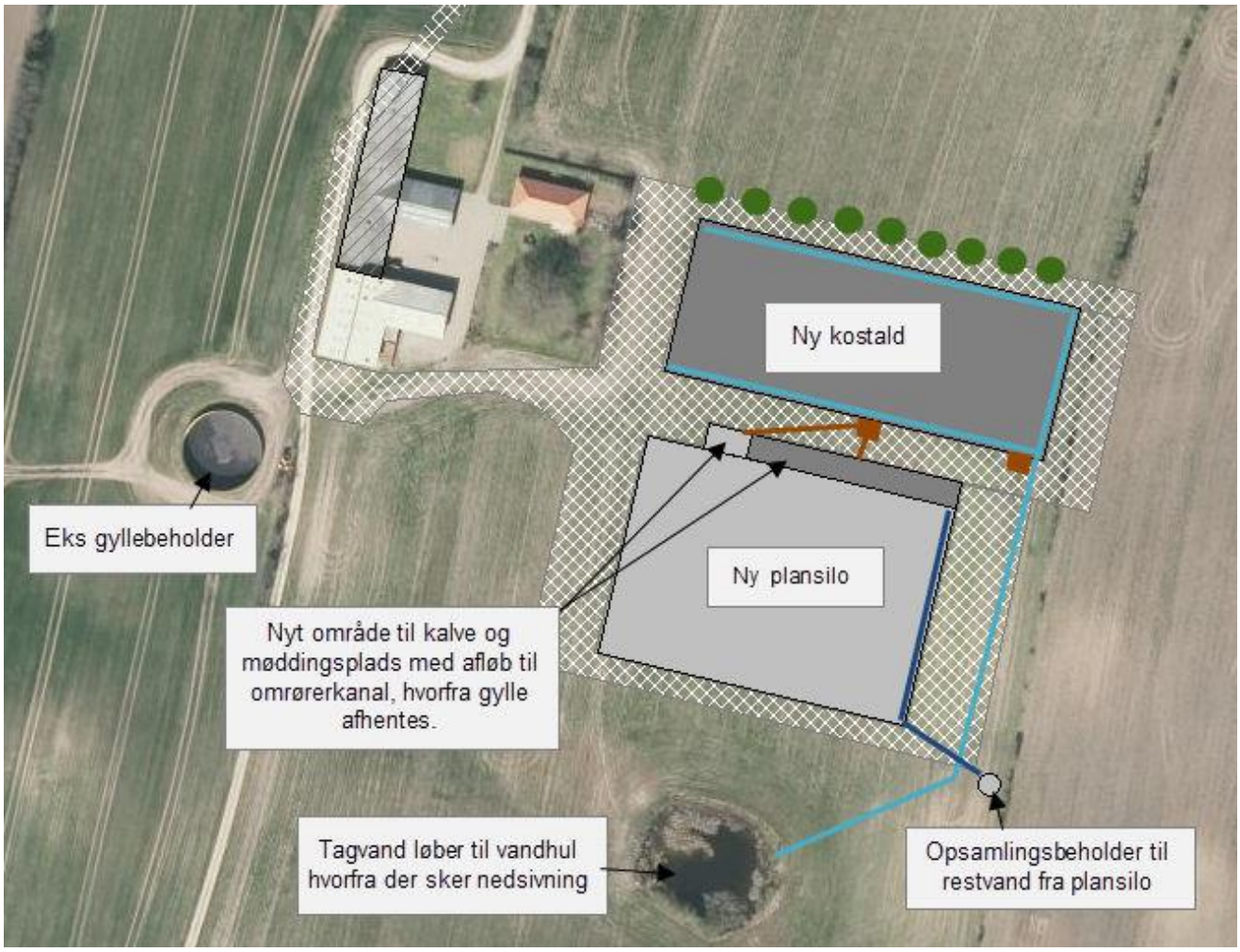

Figur 2. Afløbsplan

KOMMUNENS BEMÆRKNINGER OG VURDERING

Udledning af tagvand til sø kræver særskilt udledningstilladelse. Dette spørgsmål vil blive behandlet i forlængelse af den krævede byggesagsbehandling.

5.5 AFFALD

MILJØTEKNISK REDEGØRELSE

Døde dyr fjernes fra staldene og placeres i container eller under kadaverkapsel/presenning, udviklet til formålet. DAKA (el. lign) tilkaldes efter behov. Derved undgås uhygiejniske forhold og at der kan observeres døde dyr af forbipasserende. Desuden kan ræve, hunde og vilde katte ikke komme til de døde dyr.

Brændbart affald i form af plastik, papirsække, aftørringspapir og tom rengjort emballage bliver opsamlet i container og bortskaffes via en indsamlingsordning for erhvervsvirksomheder eller til kommunal genbrugsplads.

Jern og metal afhændes til produkthandler og glas m.m. bortskaffes via en indsamlingsordning for erhvervsvirksomheder eller til kommunal genbrugsplads.

Klinisk risikoaffald i form af medicinglas og -rester samt kanyler bortskaffes via indsamlingsordning for erhvervsvirksomheder eller indleveres på genbrugsplads.

Motorolie bortskaffes til mekaniker, der tager spildolie med retur ved olieskift, eller det bortskaffes til kommunal genbrugsplads.

Kemikalier til rengøring af malkeanlægget opbevares efter gældende regler i tankrummet på betongulv uden afløb.

Dieselolie opbevares forventeligt i 2.500 l tank, der planlægges placeret i foderladen på betongulv.

KOMMUNENS BEMÆRKNINGER OG VURDERING

Håndtering af døde dyr skal leve op til kravene i Bekendtgørelse om opbevaring af døde produktionsdyr, Bekendtgørelse nr. 558 af 1. juli 2011. Deraf følger, at animalsk affald, herunder selvdøde dyr, skal opbevares i lukket beholder. Opbevaring af døde dyr skal være placeret på et egnet sted, således at der i tidsrummet indtil afhentningen ikke opstår uhygiejniske forhold herunder adgang for omstrejfende dyr.

Bedriften er omfattet af reglerne i affaldsbekendtgørelsen. Derfor skal man på ejendommen føre registrering over affaldsproduktionen efter de gældende regler. Bortskaffelsen skal i øvrigt ske i overensstemmelse med kommunes affaldsregulativ.

Affald skal opbevares og bortskaffes efter kommunens regulativ for erhverv. Det indebærer følgende:

- Ejendommens dagrenovation og erhvervsaffald må ikke sammenblandes.
- Der må ikke foretages afbrænding af affald på ejendommen.
- Rester af lægemidler og kanyler fra dyrehold betragtes som "særligt affald" og skal bortskaffes efter de til enhver tid gældende regler om bortskaffelse af affald.

Det skal bemærkes, at landbrugsfolie betragtes som kildesorteret, genanvendeligt erhvervsaffald og skal derfor afleveres til en godkendt aftager.

Viborg Kommune vurderer, med de stillede vilkår, at der ikke vil være problemer med hensyn til opbevaring af kemikalier, olie og brændstof på bedriften.

VILKÅR

På baggrund af ovenstående er der stillet følgende vilkår:

6. Arealerne omkring bygningerne og tilkørselsveje skal holdes ryddelige og fri for affald mv.

7. Der skal til enhver tid foreligge dokumentation for at affald bortskaffes forsvarligt.

5.6 OLIE OG BRÆNDSTOF

Dieselolie opbevares forventeligt i 2.500 l tank, der planlægges placeret i foderladen på betongulv.

KOMMUNENS BEMÆRKNINGER OG VURDERING

Viborg Kommune vurderer, at der ikke er behov for at stille vilkår.

5.7 DRIFTSFORSTYRRELSER ELLER UHELD

Driftsforstyrrelser eller uheld, der kan medføre væsentlig forøget forurening i forhold til normal drift, kan ske i forbindelse med håndtering og opbevaring af husdyrgødning og kemikalier, ved strømsvigt samt udslip af dieselolie.

I tilfælde af mindre gylleudslip vil gyllen samle sig om lækagestedet og løbe mod det laveste områder omkring gyllebeholderen/omrørerkanalerne. Herfra kan det suges op og fjernes. Maskinstation vil blive kontaktet og der kan dæmmes op med jord eller lignende.

Al omlastning af gylle sker med gyllevogn med fastmonteret kran, hvor pumpen sidder på gyllevognen, og der sker en automatisk tømning af pumperøret. Omlastning sker altid under opsyn, derfor vurderes det, at der ikke er større risiko for uheld i forbindelse med utilsigtet igangsætning af pumper, spild m.m.

Ansøger har oplyst, at der vil blive udarbejdet en beredsskabsplan.

KOMMUNENS BEMÆRKNINGER OG VURDERING

Det er Viborg Kommunes vurdering, at de generelle regler i husdyrgødningsbekendtgørelsen om indretning m.v. af gyllebeholdere som udgangspunkt i tilstrækkelig grad ville sikre mod risikoen for uheld m.v. for den planlagte produktion på Tastumvej 11, men kommunen vurderer, at en beredskabsplan vil være et godt redskab til at forebygge forurening, idet der både håndteres gylle og kemikalier på ejendommen.

6 HUSDYRGØDNING

6.1 GØDNINGSTYPER OG MÆNGDER

MILJØTEKNISK REDEGØRELSE

På ejendommen produceres der kvæggylle og dybstrøelse.

Gyllen opbevares i kort tid i tværkanalen i stalden, hvorfra det leveres 4-5 gange ugentligt til Iglsø Agro og Biogas A/S. Biogasanlægget står for afsætningen af husdyrgødningen til andre landbrug i området, hvorved kun den del, der er brug for på bedriften, leveres tilbage.

Omrøring, pumpning og generel håndtering af husdyrgødning vil normalt foregå indenfor normal arbejdstid.

Dybstrøelse muges ud fra stalden til container opsat på pladsen ved fortanken, hvorfra det afhentes af biogasanlæg få dage efter udmugningen.

KOMMUNENS BEMÆRKNINGER OG VURDERING

Viborg Kommune vurderer, at der er tilstrækkelig opbevaringskapacitet på ejendommen til den producerede mængde husdyrgødning.

Husdyrgødningsbekendtgørelsens krav til overdækning skal respekteres:
”Beholdere for flydende husdyrgødning, der ligger mindre end 300 m til nabobeboelse, skal være forsynet med fast overdækning eller tæt overdækning”.

Ved tæt overdækning forstås naturligt flydelag, halm, letklinker eller lignende, der dækker gylleoverfladen bortset fra brudflader op til 3 m² ved indløbet.

VILKÅR

På baggrund af ovenstående stilles ikke særlige vilkår for opbevaring og håndtering af husdyrgødning.

7 FORURENING OG GENER FRA HUSDYRBRUGET

7.1 AMMONIAK OG NATUR

MILJØTEKNISK REDEGØRELSE

Beregninger, der er fortaget ud fra beregningsmetoderne i godkendelsesbekendtgørelsen viser, at fordampningen af ammoniak fra ansøgt produktion er 3318 kg NH3-N/år.

Afskæringskriterier i forhold til natur
Der gælder følgende fastlagte krav til hvor meget kvælstof, der må afsættes på forskellige kategorier af omkringliggende natur:

Tabel 4. Afskæringskriterier i forhold til natur.

Naturtyper	Fastsat beskyttelsesniveau
Kategori 1. § 7 stk. 1, nr. 1 Kategori 1 natur omfatter nærmere bestemte ammoniakfølsomme naturtyper beliggende inden for internationale naturbeskyttelsesområder (Natura 2000 områder), som indgår i udpegningsgrundlaget for området og er kortlagt af Naturstyrelsen i forbindelse med Natura 2000 planlægningen.	Max. totaldeposition afhængig af antal husdyrbrug i nærheden*): 0,2 kg N/ha/år ved > 1 husdyrbrug 0,4 kg N/ha/år ved 1 husdyrbrug 0,7 kg N/ha ved 0 husdyrbrug.
Kategori 2. § 7 stk. 1, nr. 2 Kategori 2 natur omfatter nærmere bestemte ammoniakfølsomme naturtyper, der er beliggende uden for internationale naturbeskyttelsesområder. Det drejer sig om naturtyperne: Højmoser, lobeliesøer samt heder større end 10 ha, som er omfattet af naturbeskyttelseslovens § 3, og overdrev større end 2,5 ha, som er omfattet af naturbeskyttelseslovens § 3.	Max. totaldeposition på 1,0 kg N/ha pr. år.
Kategori 3.	Max. merdeposition på 1,0 kg N/ha pr. år. Kommunen kan tillade en merdeposition, der er

Kategori 3 natur omfatter; Heder, moser og overdrev udenfor Natura 2000 områderne, som er beskyttet af naturbeskyttelseslovens § 3, samt ammoniakfølsomme skove.	større end 1,0 kg N/ha pr. år, men ikke stille krav om mindre merdeposition end 1,0 kg N/ha pr. år.

I IT-ansøgningssystemet er beregnet ammoniakdeposition på de nærmeste naturområder i de respektive kategorier. Resultaterne fremgår af nedenstående skema.

Tabel 5. Ammoniakbelastning på natur.

Samlet emission: **3317,9** (kg NH_3-N/år) Meremission (8 års-drift): **3162,6** (kg NH_3-N/år) Meremission (nudrift): **3162,6** (kg NH_3-N/år)

Oversigt af naturpunkter

Navn:	Kategori:	Opretter:	Kumulation:	Ruhed natur:	Merdeposition (kg N/ha/år):		Totaldeposition (kg N/ha/år):
					8-års drift	Nudrift:	
K3: Mose mod øst	Kategori 3	Ansøger	0	Mk	0,3	0,3	0,3
K3: Mose mod nordøst (mk)	Kategori 3	Ansøger	0	Mk	0,8	0,8	0,8
K2: Overdrev mod sydvest	Kategori 2	Ansøger	0	Mk	0,0	0,0	0,0
K1: Hede mod nordøst	Kategori 1	Ansøger	0	Mk	0,0	0,0	0,0

Nærmeste Kategori 1 naturområde er et hedeområde ca. 2,7 km nordøst for ejendommen.

Beregninger viser, at den totale ammoniakdeposition til området er 0,0 kg N/ha/år på dette område.

Nærmeste Kategori 2 naturområde er et overdrev ca. 4,7 km sydvest for ejendommen. Beregninger viser at den totale ammoniakdeposition til området er 0,0 kg N/ha/år.

Ca. 500 m nordøst for ejendommen er der en Kategori 3 mose. Merdepositionen hertil er beregnet til 0,8 kg N/ha/år. Ca. 800 m øst for ejendommen er der en Kategori 3 mose. Merdepositionen hertil er beregnet til 0,3 kg N/ha/år.

Depositionsberegninger vist i tabel 5 viser således, at kravene til ammoniakdeposition på natur er overholdt for alle kategorier.

7.2 PÅVIRKNING AF ARTER MED SÆRLIGT STRENGE BESKYTTELSES-KRAV (BILAG IV ARTER)

Ammoniakfordampning, som følge af denne tilladelse, vurderes til ikke at forringe tilstanden af naturtyper og levevilkårene for arter, der er udpegningsgrundlag for internationale naturbeskyttelsesområder pga. dens omfang og afstanden til Natura 2000-områderne. Tilladelsen vurderes ligeledes, med samme begrundelse, at have en neutral effekt på evt. arter der er beskyttede efter EF-habitatsdirektivets bilag IV eller EF-fuglebeskyttelsesdirektivet.

Viborg Kommune vurderer således, at udvidelsen af bedriftens produktionsanlæg ikke giver anledning til fastsættelse af andre retningslinjer for naturbeskyttelse i forbindelse habitatdirektivets bilag IV, end hvad der allerede stilles vilkår til andetsteds i denne miljøgodkendelse af Tastumvej 11.

VILKÅR

Baseret på ovenstående stilles ingen yderligere vilkår i forhold til påvirkning af bilag IV arter.

7.3 LUGT

MILJØTEKNISK REDEGØRELSE

De primære lugtkilder på bedriften er staldene. Der vil også være lugt i forbindelse med omrøring af gylletanken.

Den nærmeste nabo uden landbrugspligt er Tastumvej 22, som ligger ca. 165 meter nordøst for ejendommen. Nærmeste område med byzone er Stoholm, der ligger godt 800 m øst for anlægget. Der er ikke samlet bebyggelse tættere på end byzonen.

Der regnes fra lugtcentrum på anlægget til de pågældende områder.

Miljøstyrelsens ansøgningssystem har beregnet hvilke afstande, der mindst skal være fra staldene (lugtgene-centrum) til forskellige beboelsestyper, se tabel 6 nedenfor. Her ses også de målte afstande til den nærmeste beboelse inden for hver type.

Tabel 6. Afstandskrav og faktiske afstande fra ejendommen, målt fra lugtcentrum.

Bebyggelse	Kumulation	Model	Ukorrigeret geneafstand (m)	Korrigeret geneafstand (m)	Vægtet gennemsnitsafstand (m)	Genekriterie overholdt
Tastumvej 13	0	FMK	105,1	105,1	340	Ja
Tastumvej 15	0	FMK	105,1	105,1	416,8	Ja
Tastumvej 20	0	FMK	105,1	105,1	446,7	Ja
Tastumvej 22	0	FMK	105,1	105,1	165,7	Ja
Tastumvej 7	0	FMK	105,1	105,1	465,2	Ja
Troelstrup By, Feldingbjerg	0	NY	408	387,6	813,5	Ja

Konsekvenszonen er beregnet til 426 m.

KOMMUNENS BEMÆRKNINGER OG VURDERINGER

Lovens minimumskrav til afstande til nærmeste beboelser inden for de tre typer er overholdt. Viborg Kommune vurderer derfor, at lugt fra staldene ikke vil give væsentlige gener for naboerne.

VILKÅR

På baggrund af ovenstående stilles følgende vilkår for lugt:

8. Såfremt tilsynsmyndigheden vurderer, at driften giver anledning til flere lugtgener for omboende end forventet, skal ejeren af ejendommen få udarbejdet en handlingsplan for reduktion af generne (dog højst en gang årligt). Handlingsplanen skal godkendes af Viborg Kommune og derefter gennemføres. Samtlige udgifter i forbindelse med ovennævnte afholdes af husdyrbruget.

7.4 FLUER OG SKADEDYR

MILJØTEKNISK REDEGØRELSE

Der holdes generelt en god hygiejne i staldene og ved foderopbevaringen, så tiltrækningen af rotter og mus samt mulighederne for udklækning af fluelarver minimeres.

Fluebekæmpelse i stalden sker i overensstemmelse med gældende retningslinjer.

Rottebekæmpelse sker i overensstemmelse med gældende retningslinjer.

KOMMUNENS BEMÆRKNINGER OG VURDERING

I forbindelse med dyreholdet kan der forekomme gener fra skadedyr som rotter. Disse gener skal afhjælpes.

Det er vigtigt, at fluer bekæmpes effektivt, da der er naboer forholdsvis tæt på ejendommen.

Baseret på oplysningerne vedr. bekæmpelse af skadedyr og fluegener vurderer Viborg Kommune, at ejendommens skadedyrsbekæmpelse er tilfredsstillende.

VILKÅR

På baggrund af ovenstående stilles følgende vilkår for bekæmpelse af fluer og skadedyr:

9. Der skal løbende foretages observationer, således angreb af skadedyr opdages. Ved angreb skal der igangsættes tiltag til bekæmpelse af skadedyr efter retningslinjer fra Aarhus Universitet, Institut for Agroøkologi.

7.5 TRANSPORT

MILJØTEKNISK REDEGØRELSE

Der kommer transporter til og fra ejendommen med dyr, mælk, foder, husdyrgødning m.v. Transportvejen fremgår af figur 3.

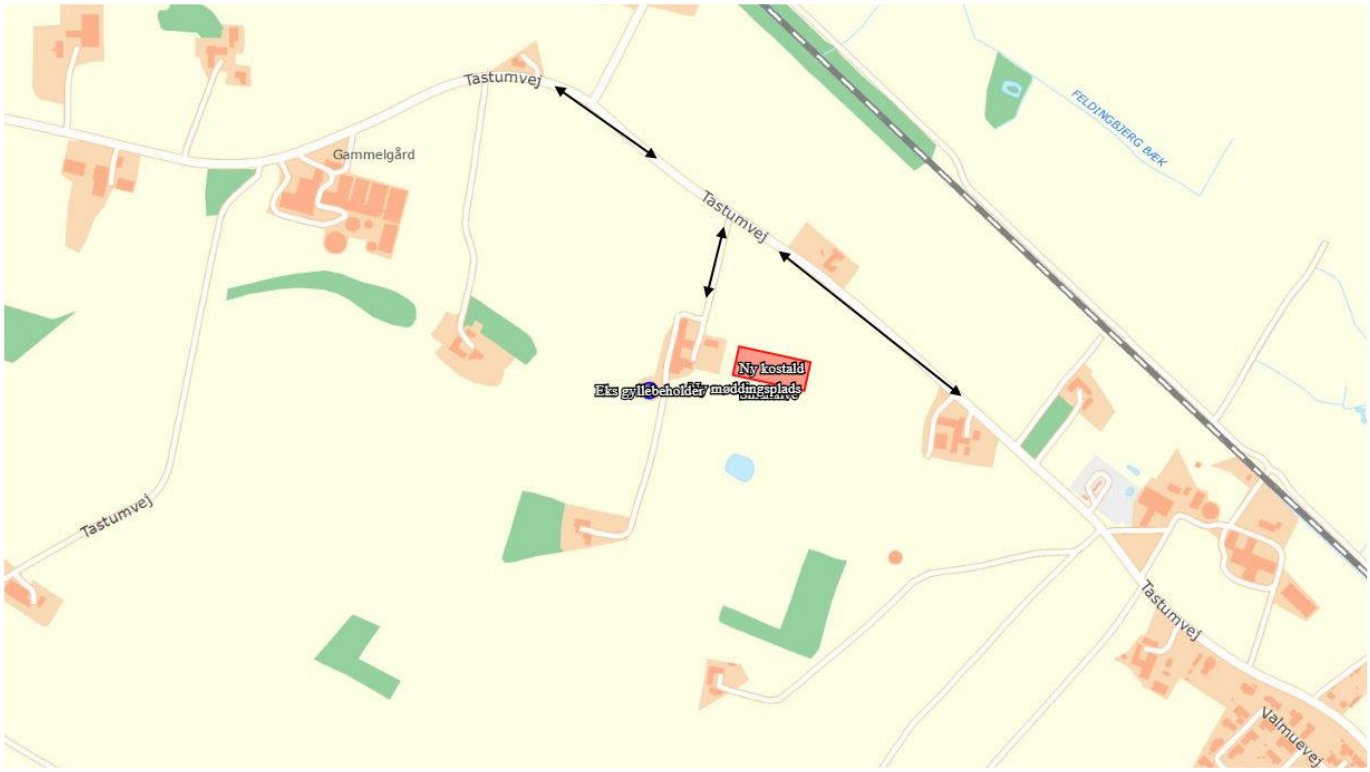

Figur 3. Transportveje.

Transporterne med mælk sker dagligt og transporter med husdyrgødning sker forventeligt på hverdage.

Transporterne foregår primært med traktor eller lastbil og herudover vil der være kørsel med personbiler/varevogne af f.eks. dyrlæge, elektriker, serviceaftaler m.v.

På dage med f.eks. ensilering er der en større trafik omkring ejendommen med deraf følgende støjgener, som dog er er afsluttet i løbet af ca. 15 dage pr år.

Da en del af trafikken er begrænset til hverdage og da transporterne sker ved hensynsfuld kørsel, vurderes det at transporterne ikke vil give anledning til væsentlige gener for omkringboende. Skema med anslåede årlige transporter ses i tabel 7.

Tabel 7. Transporter.

Transporter med:	*Ansøgt drift Anslået*
Afhentning og levering af dyr	24
Afhentning af mælk	182
Ilægning af grovfoder i plansiloer og transport af halm, ca 15 dage årligt	350-400
Levering af kraftfoder og mineraler	24
Afhentning af døde dyr	5-10
Husdyrgødning	350-400
Brændstof	5-10
Affald fra husdyrproduktionen	24
Andet/diverse	10-20
I alt, anslået	**974-1.094**

Ved transporter til og fra ejendommen sørges der altid for at udvise størst muligt hensyn til omgivelserne, så der ikke opstår unødvendige gener.

Fra den offentlige vej Tastumvej er der en fælles grusvej til ejendommen og videre til beboelsen på Tastumvej 13.

Af hensyn til afviklingen af transporterne til og fra ejendommen og til Tastumvej 13 er der særskilt søgt om udvidelse af den nuværende grusvej med en bredde på ca. 3,5 m til en bredde på ca. 6,0 m. Herudover ønskes svinget ved de nuværende bygninger rettet ud ved nedrivning af en nuværende staldbygning.

KOMMUNENS BEMÆRKNINGER OG VURDERING

Det er Viborg Kommunes vurdering, at hvis transport til og fra ejendommen foregår ved hensynsfuld kørsel, og hovedparten af transporten primært foregår indenfor normal arbejdstid, kan dette foregå uden væsentlige miljømæssige gener for de omkringboende. Ændring af den private fællesvej og fordeling af udgifter håndteres særskilt efter vejlovgivningen. Trafiksikkerhed er ikke et emne, som behandles direkte i en miljøtilladelse efter Husdyrbrugloven.

VILKÅR

På baggrund af ovenstående stilles følgende vilkår for transport

10. Transport til og fra ejendommen skal altid tilrettelægges således, at der tages størst muligt hensyn til omgivelserne med hensyn til minimering af lugt-, støj- og støvgener mv.

7.6 LYS

Lyset i staldene vil være tændt efter behov. Der vil være lys i staldene ca. 12 timer i døgnet i vinterhalvåret og ca. 8 timer i døgnet i sommerhalvåret. Herudover er der vågelys i staldene, så dyrene kan orientere sig.

Udendørslampen ved indgangen til stalden er styret af sensor og dermed tændt efter behov.

Som udgangspunkt vil der ikke være belysning udenfor bygningerne om natten.

KOMMUNENS BEMÆRKNINGER OG VURDERING

Viborg Kommune vurderer, at der ikke er lys, som kan virke generende for naboer eller passerende trafik. Det vurderes således, at belysningen ikke vil give anledning til væsentlige problemer eller gener for omkringboende eller landskabelige hensyn.

VILKÅR

På baggrund af ovenstående stilles der ikke vilkår.

7.7 STØJ

MILJØTEKNISK REDEGØRELSE

I det omfang det er muligt, vil alle støjende aktiviteter blive lagt indenfor normal arbejdstid. Dog kan der forekomme afvigelser i forbindelse med markarbejde og afhentning af dyr og mælk.

Alle generelle krav vedr. støj vil blive overholdt. Sammenholdt med ejendommens placering vurderes det ikke at være nødvendig med specielle tiltag for at sikre omkringboende mod støjgener.

Støj fra transporter vil primært komme fra lastbiler og traktor med levering af foder og afhentning af mælk og husdyrgødning.

Transporterne vil primært foregå inden for normal arbejdstid 06-18, men der kan være afvigelser ved afhentning af f.eks. mælk.

Alle grænser for tilladelig støj vil blive overholdt, og der vil kun i meget få tilfælde opstå støjgene fra transporterne.

Rystelser
Virksomheden vil overholde grænseværdier for Lavfrekvent støj, infralyd og vibrationer i eksternt og internt miljø fra Orientering fra Miljøstyrelsen, nr. 9, 1997 Tabel 1 og 2. Det vurderes at lavfrekvensstøj ikke bliver et problem.

KOMMUNENS BEMÆRKNINGER OG VURDERING

Viborg Kommune vurderer, at støjen fra produktionsanlægget med tilknyttede aktiviteter generelt ikke vil give anledning til væsentlige støjgener ved de omkringliggende nabobeboelser.

Såfremt der indkommer klager over støj fra produktionsanlægget med tilknyttede aktiviteter, vil Kommunen indhente dokumentation for, at støjkravene i Miljøstyrelsens vejledning ”Ekstern støj fra virksomheder” overholdes.

VILKÅR

På baggrund af ovenstående er der stillet følgende vilkår:

11. Den eksterne støjbelastning fra landbrugsdriften på ejendommens bygningsparcel må i intet punkt - målt på nærmeste naboejendom med tilhørende udendørs arealer i tilknytning til boligen - overstige nedenstående værdier. De angivne værdier for støjbelastningen er de ækvivalente, korrigerede lydniveauer i dB(A).

	Kl.	Referencetidsrum	dB(A)
Mandag - fredag	07-18	8 timer	55
Lørdag	07-14	8 timer	55
Lørdag	14-18	8 timer	45
Søn- og helligdage	07-18	8 timer	45
Alle dage	18-22	1 timer	45
Alle dage	22-07	½ time	40
Maksimalværdi	22-07	-	55

12. Såfremt tilsynsmyndigheden skønner, at eventuelle klager vedrørende støj er velbegrundede, kan tilsynsmyndigheden bestemme, at virksomheden skal dokumentere, at grænseværdierne for støj er overholdt, dog højest 1 gang årligt. Dokumentationen skal sendes til tilsynsmyndigheden sammen med oplysninger om driftsforholdene under målingen/beregningen. Målingerne/beregningerne skal udføres og rapporteres som ”Miljømåling – ekstern støj” af en enhed, som er optaget på Miljøstyrelsens liste over godkendte laboratorier. Virksomhedens støj skal dokumenteres ved måling og beregning efter gældende vejledninger fra Miljøstyrelsen, p.t. nr. 6/1984 om Måling af ekstern støj og nr. 5/1993 om Beregning af ekstern støj fra virksomheder.

7.8 STØV

MILJØTEKNISK REDEGØRELSE

Der vil være mindre støvgener ved daglig håndtering af foder og halm, men det vurderes ikke at have en negativ indvirkning på naboerne på grund af den lave støvmængde og afstanden til naboer.

Der vil være mindre støvgener ved høst og ilægning af foder i lager, men det vurderes ikke at have en negativ indvirkning på naboerne på grund af afstanden til naboerne, og den forholdsvist korte periode, som arbejdet foregår i.

Der vil være støv fra dyrene, dog ikke i et omfang der opleves udenfor staldene. Støvet minimeres som følge af omhyggeligt management.

KOMMUNENS BEMÆRKNINGER OG VURDERING

Med hensyn til støvgener fra gården forventes dette ikke at give væsentlige problemer. Dog henvises der til god landmandspraksis, således at al transport til og fra bedriften skal, for at begrænse støvgener, foregå ved hensynsfuld kørsel. Desuden skal alle aktiviteter på bedriften planlægges, herunder også levering og udkørsel, således at omgivelserne påvirkes mindst muligt.

VILKÅR

På baggrund af ovenstående er der stillet følgende vilkår:

13. Husdyrbruget må ikke uden for ejendommens areal give anledning til støvgener, som Viborg Kommune vurderer til at være væsentlige.

14. Opbevaring og håndtering af virksomhedens foder/råvarer, bygningers og siloers konstruktion samt husdyrbrugets drift i øvrigt må ikke give anledning til støvgener, der efter Viborg Kommunes vurdering medfører gener for omgivelserne.

8 BEDSTE TILGÆNGELIGE TEKNIK (BAT)

Management på husdyrbruget handler om at tilrettelægge arbejdet, så produktionen fungerer optimalt, samtidig med at forurening begrænses og anvendelsen af hjælpestoffer minimeres.

På ejendommen påtænker ansøger følgende egenkontrol af produktionen:

- Alle dyr tilses minimum en gang dagligt og alle regler vedr. dyrevelfærd opfyldes.
- Staldene kontrolleres dagligt, og der udføres små reparationer med det samme, eller der tilkaldes service.
- Den daglige drift af ejendommen drives efter principperne ”Godt Landmandskab”, således anlægget giver mindst mulig miljøbelastning og færrest mulige gener for omgivelserne.
- Der er en sundhedsaftale med dyrlæge, hvor besætningens generelle sundhed vurderes, og hvor det enkelte dyr behandles efter behov. Medicinforbruget søges minimeret ved systematisk sundhedsrådgivning.
- Der tages i videst mulig omfang hensyn til naboer i forbindelse med udbringning af husdyrgødning.
- Personalet på ejendommen bliver løbende efteruddannet, og der er fagkonsulenter tilknyttet ejendommen, som med faste intervaller gennemgår bedriften, herunder bl.a. optimering af fodersammensætningen.
- Foder tilpasses dyrenes behov og sundhed.
- Alle medarbejdere er instrueret i forsvarlig håndtering af forurenende stoffer herunder gylle, kemikalier og brændstof.
- Al produktion tilrettelægges således at belastning af den enkelte medarbejder mindskes.
- Rengøring i og omkring staldanlægget og foderopbevaring, foretages jævnligt, med henblik på at minimere risikoen for lugt, og for at der ikke skal opstå uhygiejniske forhold.

For at kunne dokumentere at miljøgodkendelsen og lovgivningen overholdes er/bliver følgende til rådighed på kommunens forlangende:

• Foderplaner

• Markplaner, gødningsplaner og sprøjteplaner

• Slagteri- og mælkeafregninger

• CHR-registreringer

• Registrering af årligt forbrug af el og vand

Bedriftens ansvarlige har fokus på, hvilke staldsystemer der er bedst anvendelige i relation til miljø, og dermed tab af ammoniak til omgivelserne, samt til dyrenes velfærd.

Bedriften og det tilhørende produktionsanlæg bygger på principper, der tilgodeser miljøet i det omfang, loven tilsigter.

Den daglige drift er tilrettelagt ud fra principperne om godt landmandskab og ansvarlig driftsledelse, således anlægget giver anledning til mindst mulig miljøbelastning og færrest mulige gener for omgivelserne. Dette søges opnået ved bl.a. at reducere vand- og energiforbruget og ved reduktion af ammoniakfordampning fra staldene og lager.

Med naturlig ventilation er der sikret et stort luftskifte, hvilket medfører en lavere koncentration af ammoniak og lugt fra husdyrproduktionen.

Staldene er indrettet således, at der ikke forekommer luftbevægelser på gylleoverfladen.

Pumpning og håndtering af gylle foregår i lukket system. Pumpning og håndtering af gylle i øvrigt vil normalt foregå indenfor normal arbejdstid.

Ansøger vurderer, at det er BAT at monitere følgende procesparametre mindst en gang om året:

- Vandforbrug
- Energiforbrug
- Brændstofforbrug
- Antallet af indgående og udgående dyr
- Foderforbrug
- Gødningsproduktion

KOMMUNENS BEMÆRKNINGER OG VURDERING

Der er stillet vilkår om, at virksomheden for egen regning skal eftervise, at vilkår om lugt og støj er overholdt, såfremt tilsynsmyndigheden skønner, at vilkårene er overtrådt. På denne baggrund stilles ikke yderligere vilkår, idet overholdelse af generel lovgivning – herunder husdyrgødningsbekendtgørelsen – betragtes som værende BAT for husdyrproduktioner godkendt efter Husdyrbruglovens § 16b.

9 OPHØR

Ansøger har oplyst, at ved husdyrbrugets ophør rengøres stalde- og gødningsopbevaringsanlæg. Evt. nedbrydning af stalde og fortank/gyllebeholder vil ske i henhold til gældende regler.
Der er ikke truffet foranstaltninger for forebyggelse af forurening ved virksomhedens ophør, da virksomheden ikke forventes lukket. Desuden vil en evt. forurening kun kunne stamme fra håndtering af gylle. Eftersom dette er lagt i faste rammer, anses det ikke for hensigtsmæssigt at foretage sig yderligere.

KOMMUNENS BEMÆRKNINGER OG VURDERING

Viborg Kommune tager ansøgers oplysninger til efterretning.

10 SAMLET KONKLUSION

Viborg Kommune vurderer:

- at ansøger har truffet de nødvendige foranstaltninger til at forebygge og begrænse forureningen fra husdyrbruget og til at modvirke eventuelle skadelige virkninger på miljøet
- at husdyrbruget i øvrigt kan drives på stedet uden at påvirke omgivelserne på en måde, som er uforenelig med hensynet til omgivelserne
- at de kort- og langsigtede miljøpåvirkninger og den samlede miljøpåvirkning fra husdyrbrugets produktion bliver begrænset til et acceptabelt niveau, når de til enhver tid gældende generelle miljøregler for den pågældende type husdyrbrug og vilkårene i miljøgodkendelsen overholdes
- at husdyrbrugets produktion overordnet betragtet ikke medfører en øget husdyrproduktion og en øget miljøpåvirkning i kommunen, idet strukturudviklingen går mod færre men større bedrifter
- at produktionen ikke vil medføre en væsentlig påvirkning af:
  - nabobeboelser
  - Natura 2000-områder og natur i øvrigt
  - landskabelige værdier og værdifulde kulturmiljøer

11 GODKENDELSENS GYLDIGHED, KLAGEVEJLEDNING OG UNDERRETNING

11.1. GODKENDELSENS GYLDIGHED

Virksomheden må i henhold til Husdyrbrugloven, § 16b, ikke udvides eller ændres bygnings- eller driftsmæssigt, herunder med hensyn til affaldsfrembringelsen, på en måde, der indebærer forøget forurening i forhold til det hermed tilladte, før udvidelsen eller ændringerne er godkendt af Viborg Kommune.

Hvis virksomheden ønskes ændret eller udvidet, skal Viborg Kommune i henhold til lovens § 16b, stk. 3 have meddelelse herom, inden ændringen eller udvidelsen foretages.

Tilsynsmyndigheden skal tage godkendelsen op til revurdering og om nødvendigt meddele påbud eller forbud, jf. Husdyrbrugloven § 39 og § 40, hvis:

- der er fremkommet nye oplysninger om forureningens skadelige virkning,
- forureningen medfører miljømæssige skadevirkninger, der ikke kunne forudses ved godkendelsens meddelelse,
- forureningen i øvrigt går ud over det, som blev lagt til grund ved godkendelsens meddelelse,
- væsentlige ændringer i den bedste tilgængelige teknik skaber mulighed for en betydelig nedbringelse af emissionerne, uden at det medfører uforholdsmæssigt store omkostninger for virksomheden,
- det af hensyn til driftssikkerheden i forbindelse med processen eller aktiviteten er påkrævet, at der anvendes andre teknikker,
- der er fremkommet nye oplysninger om sikkerhedsmæssige forhold på virksomheder, der er omfattet af regler fastsat i medfør af Miljøbeskyttelseslovens § 7 om risikobetonede processer m.v.

De anførte vilkår kan dog i henhold til Husdyrbrugloven § 53, stk. 2, til enhver tid ændres for at forbedre virksomhedens kontrol med egen forurening eller for at opnå et mere hensigtsmæssigt tilsyn.

Opmærksomheden henledes på, at denne tilladelser efter Husdyrbrugloven ikke fritager virksomheden for de nødvendige tilladelser/anmeldelser i henhold til anden lovgivning.

Viborg Kommune skal som tilsynsmyndighed påse, at denne godkendelse og den øvrige miljølovgivning overholdes. Der skal i henhold til § 71 i Husdyrbrugloven altid være adgang for de personer, der af Viborg Kommune er bemyndiget til at føre tilsyn.

11.2. KLAGEVEJLEDNING OG SØGSMÅL

Tilladelsen kan påklages til Miljø- og Fødevareklagenævnet af ansøgeren, klageberettigede myndigheder og organisationer samt enhver, der har en væsentlig, individuel interesse i sagens udfald, jf. Husdyrbrugloven § 84 - 87.

Indgivelse af klage
Hvis du ønsker at klage over denne afgørelse, kan du klage til Miljø- og Fødevareklagenævnet. Du klager via Klageportalen, som du finder et link til på forsiden af www.nmkn.dk. Klageportalen ligger på www.borger.dk og www.virk.dk. Du logger på www.borger.dk eller www.virk.dk, ligesom du plejer, typisk med NEM-ID.

Klagen sendes gennem Klageportalen til den myndighed, der har truffet afgørelsen. En klage er indgivet, når den er tilgængelig for myndigheden i Klageportalen.

Miljø- og Fødevareklagenævnet skal som udgangspunkt afvise en klage, der kommer uden om Klageportalen, hvis der ikke er særlige grunde til det.

Hvis du ønsker at blive fritaget for at bruge Klageportalen, skal du sende en begrundet anmodning til den myndighed, der har truffet afgørelse i sagen. Myndigheden videresender herefter anmodningen til Miljø- og Fødevareklagenævnet, som træffer afgørelse om, hvorvidt din anmodning kan imødekommes.

Klagefristen er 4 uger fra offentliggørelsen. Offentliggørelsen finder sted den 11. december 2019. En eventuel klage skal være skal være tilgængelig for Viborg Kommune i Klageportalen senest den 8. januar 2020.

Gebyr
Når du klager, skal du betale et gebyr på kr. 900 for privatpersoner og kr. 1800 for virksomheder og organisationer. Du betaler med betalingskort i Klageportalen.

Virkning af klage
En klage over miljøtilladelsen har ikke opsættende virkning på retten til at udnytte tilladelsen medmindre Miljø- og Fødevareklagenævnet bestemmer andet, jf. § 81 i Lov om miljøgodkendelse af husdyrbrug m.v. Udnyttelse af godkendelsen eller anden afgørelse kan dog kun ske under opfyldelse af vilkårene, som er fastsat i afgørelsen.

Domstolene
Søgsmål kan anlægges for domstolene i henhold til § 90 i Husdyrloven. Fristen er 6 måneder fra godkendelsen er meddelt.

11.3. UNDERRETNING OM TILLADELSEN

Kopi af tilladelsen er sendt til:

− Embedslægeinstitutionen Nord, Langelandsvej 8, 8940 Randers SV. (senord@sst.dk)

− Danmarks Fiskeriforening, Nordensvej 3, 7000 Fredericia. (mail@dkfisk.dk)

− Ferskvandsfiskeriforeningen for Danmark, Wormstrupvej 2, 7540 Haderup, (nb@ferskvandsfiskeriforeningen.dk)

− Arbejderbevægelsens Erhvervsråd, Reventlowsgade 14, 1. sal, 1611 København V, (ae@ae.dk)

− Forbrugerrådet, Fiolstræde 17, Postboks 2188, 1017 København K. (fbr@fbr.dk)

− Danmarks Naturfredningsforening, Masnedøgade 20, 2100 København Ø. (dnviborg-sager@dn.dk)

− Danmarks Sportsfiskerforbund, Skyttevej 5, 7182 Bredsten, himmerland@sportsfiskerforbundet.dk)

− Friluftsrådet Limfjord Syd, (ajj-7600@webspeed.dk)

− Det Økologiske Råd, Blegdamsvej 4B, 2200 København N (husdyr@ecocouncil.dk)

− Dansk Ornitologisk Forening, Vesterbrogade 140. København V, (natur@dof.dk, viborg@dof.dk)

− naboer

Bilag 1. Situationsplan. Planen er ikke målfast.

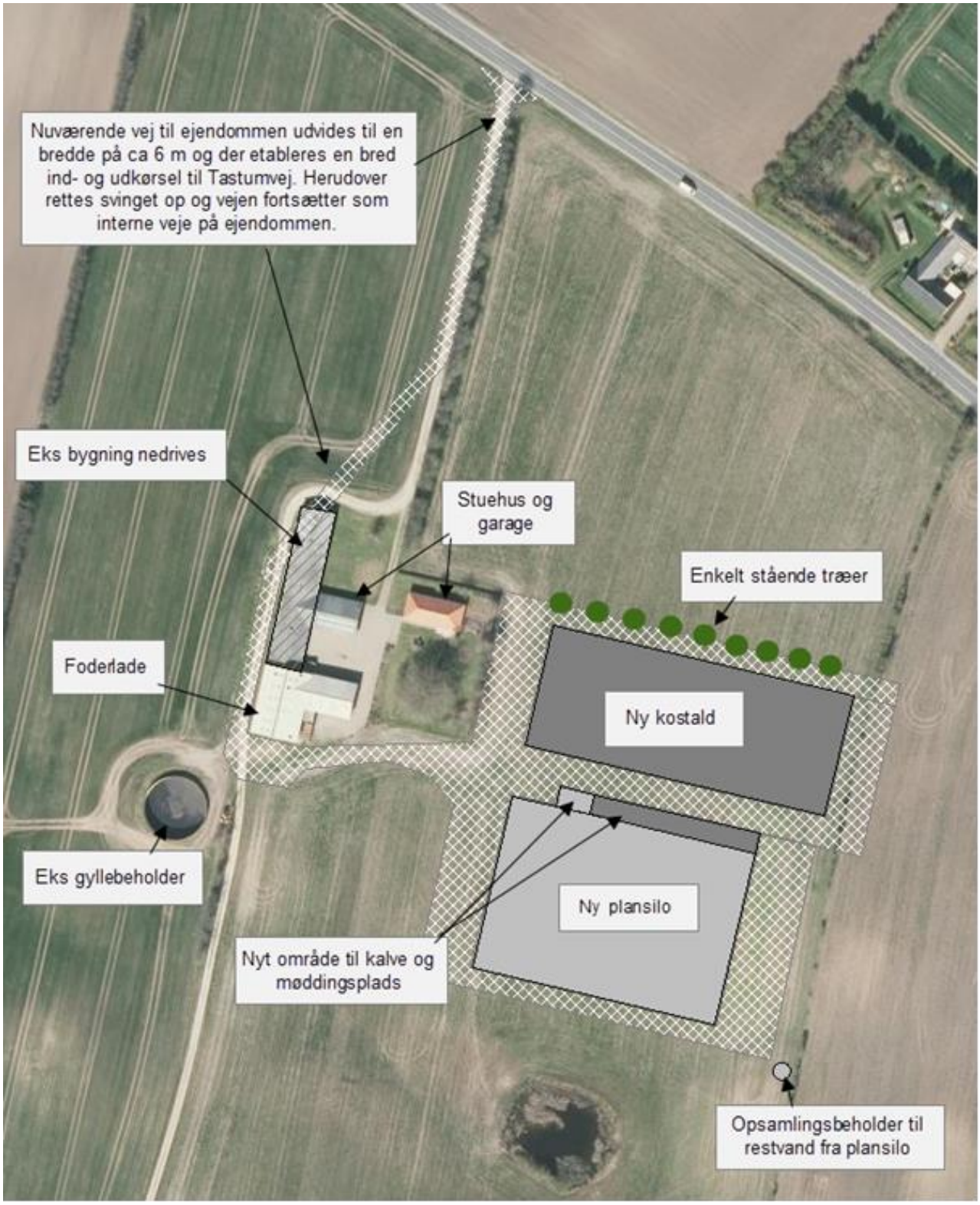

Bilag 2. Situationsplan med produktionsarealer i ny stald. Plantegningen er ikke målfast.

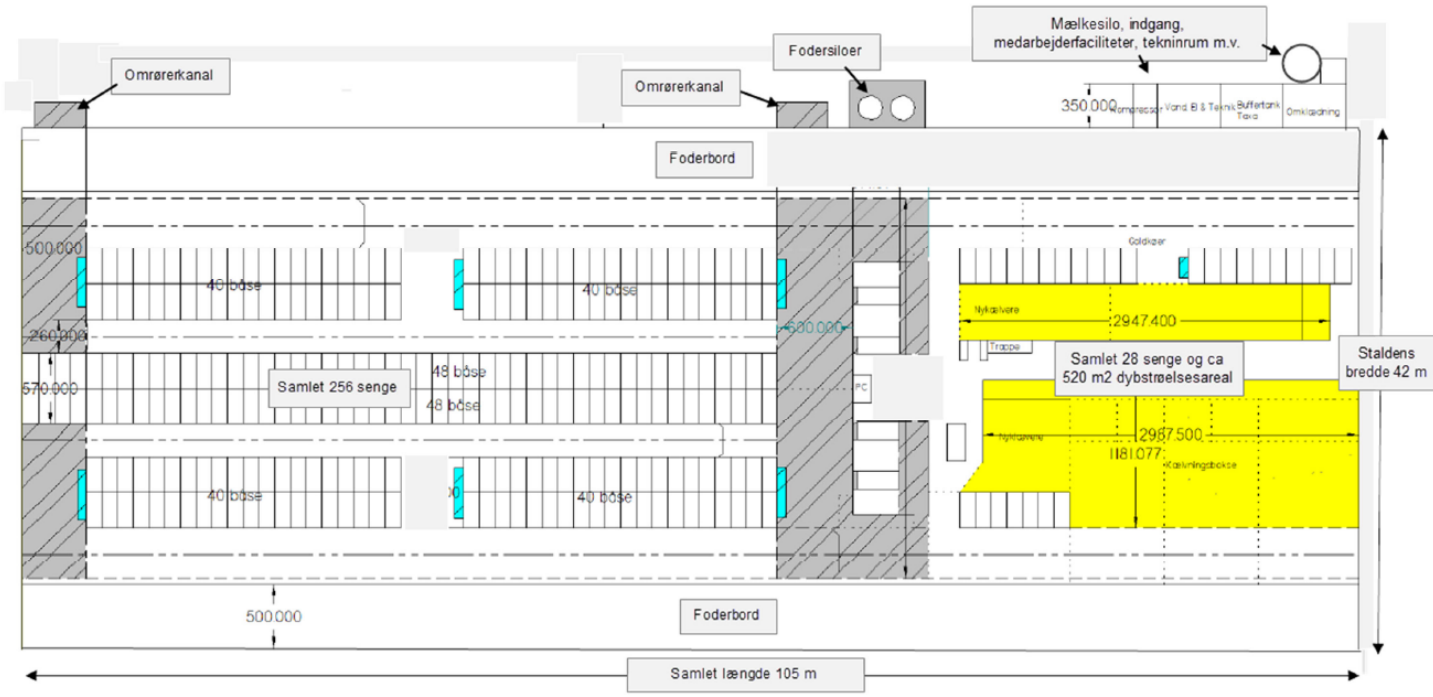

11. november 2019 – Feldingbjerg

Til Virksomhedsmiljø ATT: Finn Larsen

Nabohøring vedr. med sagsnr. 19/47610 – ansøgning om miljøgodkendelse af kvægproduktion på Tastumvej 11, 7850 Stoholm.

I nabohøringen af ansøgning søges der om en godkendelse af miljøtilladelse efter husdyrbrugsloven §16b hertil forholder ejerne af tastumvej 13 sig således:

Vi, ejerne af Tastumvej 13 er blevet bekendt med placeringen og etableringen af denne kvægdrift på baggrund af de oplysninger, der er tilsendt os i nabohøringens situationsplan og at denne høring er rettet mod en miljøtilladelse. Dette rejser følgende bekymringer/indsigelser:

Da vi købte vores ejendom for 5 år siden, var der ingen kvægdrift eller lignende husdyrbrug på ejendommen Tastumvej 11 og ej heller planer om at etablere dette i fremtiden. Dette lå os meget på sinde da vi i sin tid købte vores egen ejendom, tastumvej 13. Vi er derfor meget bekymrede for de konsekvenser det medfølger at bo nabo til en ejendom/kvægbrug af den kaliber, da dette ikke er uden omkostninger for os.

Vi, ejerne af Tastumvej 13 er meget bekymrede for hvilke negative indvirkninger en kvægdrift på Tastumvej 11 vil have på vores ejendomsværdi. Placeringen af kvægdriften vil have stor indflydelse på udsigten fra ejendommen.

Vi finder det bekymrende at ejerne af tastumvej 11 ikke har forholdt sig til, hvordan man vil skærme så stort et kvægbrug af for ejerne af Tastumvej 13, da det vil påvirke udsigten fra Tastumvej 13 meget. Her forslår vi, at overskydende jord fra byggeriet bliver placeret i en jordvold ved plansiloen og bliver tilplantet. Se skitse:

En anden konsekvens vi kan se ske i forhold til godkendelse af en miljøtilladelse, er en øget mængde af insekter, her tænkes på fluer og lignende. Afskærmning, i form af godkendte fluenet til vore vinduer og døre, for dette problem er ikke noget der har været nødvendigt at tænke ind i indretningen af vores hus på nuværende tidspunkt. Vi forslår derfor en kompensation for dette.

Ligeledes er vi bekymrede for, gylletanken der beskrives som værende ekstra tank på situationsplanen ikke er overdækket eller at der ikke er på tale at den skal overdækkes. Vores bekymring går på, at vi ikke ved hvad kvægdriften kan/vil udvikle sig til og derfor at ejerne på tastumvej 11 kan gøre som de vil både nu og fremadrettet.

Med hensyn til evt. omlægning og udvidelse af fælles privatvej har vi følgende indsigelser: (henvisning til . sagsnr.: 19/47551 om omlæggelse af privat fællesvej beliggende på matr.nr. 1g, Sdr. Feldingbjerg By, Feldingbjerg, Tastumvej 11.)

Vi er meget bekymrede for, at vejen, efter en evt. omlægning, vil blive befærdet med mange voldsomt store landbrugsmaskiner og lastbiler, altså tung trafik. Disse store køretøjer vil være til stor fare for vore børn, der i fremtiden skal benytte vejen som skolevej.

Ved en evt. omlægning bør der ligeledes tages stilling til afholdelse af øgede udgifter til vedligeholdelse. Grundet den væsentligt øgede tung trafik og hvem der har vedligeholdelsespligten af vejen. Samtidig ønskes en garanti for, at vejen kan benyttes i en evt. kommende etablering af vejomlægning og tidsplan for denne.

Såfremt omlægningen, som høringen omfatter bliver godkendt, er vi bekymrede for hvilken negativ indflydelse, den fælles vej med øget tung trafik og aktiv landbrugsdrift, vil få på ejendomsværdien for Tastumvej 13.

Vi har kontaktet en landbrugsmægler med henblik på at få oplysninger om hvilken negativ indflydelse en kvægdrift på Tastumvej 11, vil få på ejendomsværdien på Tastumvej 13. Ud fra landbrugsmæglerens vurdering forventer vi, at ejer af Tastumvej 11 forholder sig til vurderingen.

Ovennævnte er nogle af de bekymringer vi har i forbindelse med en evt. opførelse af kvægdrift på Tastumvej 11. Vi forventer en saglig dialog omkring den videre sagsbehandling.

Såfremt der er behov for yderligere oplysninger i sagen kan Sissel S. Jørgensen kontaktes, på følgende måder: tlf. 29294214, Sissel.schultz@gmail.com

Med venlig hilsen

René F. og Sissel S. Jørgensen

Tastumvej 13, 7850 Stoholm

Kommentar til høringssvar fremsendt den 11.11.2019 af Sissel og René Jørgensen

Staldanlæg

For at imødekomme ejerne af Tastumvej 13 omkring udsynet fra deres hus til staldanlægget vil vi gerne plante et læhegn. Læhegnet kunne bestå af 3 rækker med flere slags træer. Dette læhegn kunne meget vel placeres i forlængelse af det læhegn der i dag går fra gylletanken på Tastumvej 11 og op mod Tastumvej 13. Ved denne placering vil der i løbet af en kort årrække være skærmet helt eller delvist af for udsynet til staldanlægget.

Forslaget om at lave en vold rundt om plansiloanlægget er ikke en hensigtsmæssig løsning for os. Rundt om plansiloerne kan der over tid blive brug for plads til f.eks. drivveje, såfremt vi omlægger til økologi og køerne skal på græs eller at det bliver et lovkrav at køerne skal på græs. Volden kommer desuden til at ligge lavere end plansiloanlægget, mens at Tastumvej 13 er beliggende højere, hvilket vil betyde at volden ikke får afskærmende virkning.

Kort over placering af læhegn:

Insektbekæmpelse
For at holde mængden af fluer nede har vi flere værktøjer vi vil benytte os af (lovgivningen på området kræver det også). Vi vil sørge for jævnligt at udskifte den dybstrøelse der er henholdsvis ved køerne og ved kalvene for at forhindre de fleste fluelarver i at udklækkes. Vi vil derudover bekæmpe larverne løbende med bekæmpelsesmiddel, som spredes ud i dybstrøelsen enten i ren form eller opløses i vand og vandes ud. Sidst men ikke mindst vil vi forsøge ikke at have gammel dybstrøelse liggende i møddingsplads på ejendommen. Det skal afsættes til biogas og de vil hente det direkte fra anlægget i en container for at få det så friskt som muligt.

Omlægning af privat fælles vej
Den private fællesvejs forløb ønskes ændret for at gøre trafikken rundt om ejendommen mere sikker. Vi frygter de blinde vinkler der er rundt om staldanlægget kan føre til farlige situationer.

Derfor er vi villige til at rive den gamle kostald ned for at kunne rette vejen ud. Dette vil gøre det muligt for såvel gående som kørende at orientere sig. Desuden vil vi gøre vejen bredere op til 6 meter, så det bliver muligt at komme om ved hinanden på den ellers forholdsvise lange vej.

Vejens nye forløb vil alt andet lige gøre det lettere for ejerne af Tastumvej 13 at komme fra landevejen til deres egen indkørsel.

De foreslåede udkørsler fra staldanlægget til Tastumvej har vi selv haft oppe at vende. De er begge blevet fravalgt at flere årsager.

- Hvad enten man vælger den ene eller den anden udkørsel vil udsynet være kraftigt hæmmet af bakken som er umiddelbart placeret mellem de 2 foreslåede udkørsler. Derudover befinder man sig på indersiden af et blødt sving som gør udsynet til vejen meget beskedent. Disse faktorer gør at vi skal langt ud på vejen, især med traktorer for at have ordentligt udsyn. Dette er både til fare for os, men især også for de trafikanter der færdes på Tastumvej.

  Vi går meget op i vores medarbejderes og samarbejdspartneres sikkerhed og har derfor valgt denne løsning fra. Ved at lede trafikken bagom anlægget og ud på Tastumvej via den nuværende udkørsel er vi på behørig afstand af bakken såvel som svinget og derved mindsker vi risikoen for personskade gennem trafikuheld.

- Hvad angår smittebeskyttelse på ejendommen er den ansøgte vej at foretrække. Der er det muligt for os at holde de største smittekilder(kreaturbiler mælkebiler, dyrlægens bil inseminør osv) væk fra selve koholdet. De kan komme til deres afhentningsplads eller holdeplads uden at krydse drivveje for kreaturer. Dette er noget vi har fortsat større og større fokus på indenfor erhvervet.

Se kort på næste side.

Kort med præcisering af vejforløbet: