

Miljøtilladelse til Hågendrupvej 70, 3370 Melby

Opdræt af kvier og hønsehold

§16 b tilladelse uden BAT

April 2021



Halsnæs
Kommune

Oplev det rå og autentiske Halsnæs

Datablad

§ 16b tilladelse uden BAT til kvieopdræt og hønsehold, Hågendrupvej 70, 3370 Melby

Kontaktoplysninger	
Ansøgers navn og adresse	Hans Christian Andreasen Sverkilstrup Byvej 8, 3390 Hundested
Ansøgers CVR	33542275
Ejers CVR	20730048
Ansøgers CHR	10765
Ejers CHR	10910
Ansøgers konsulent	VKST v/ Heidi Ledskov, Fulbyvej 15, 4180 Sorø Tlf.: 57865318, E-mail: hsl@vkst.dk.
Ejer	Niels Pedersen, Hågendrupvej 70, 3370 Melby
Ejendom	Holmevang
Ejendommens adresse	Hågendrupvej 70, 3370 Melby
Ejendomsnummer	2600004481
Matr. Nr.	7f og 7i, Evetofte By, Melby 3c, 6a, 6f og 6g, Hågendrup By, Melby
Tilsynsmyndighed	Halsnæs Kommune
Journal nr.	09.17.21-P19-2-20
Ansøgnings-id	Skema nr. 22023319181 version 5
Dato for tilladelsen	7. April 2021

Indhold

Den samlede tilladelse består af 4 sammenhængende dele:

1. Indledning og kort resume
2. Afgørelse med klagevejledning
3. Vilkår, der er forudsætningerne for godkendelsen
4. Ansøgers miljøtekniske beskrivelse og Halsnæs Kommunes vurderinger, som ligger til grund for tilladelsen.

Redegørelsen i kapitel 4 beskriver landbrugets beliggenhed, indretning og drift, samt den miljøpåvirkning, der er fra husdyrproduktionen. Her er også beskrevet, hvilke forureningsbegrænsende foranstaltninger der iværksættes i forbindelse med godkendelsen.

Beskrivelsen af de enkelte afsnit afrundes med kommunens vurderinger af, hvorvidt der forventes en væsentlig effekt på miljøet eller om der kan være væsentlige gener for de omkringboende. I de tilfælde, hvor det er vurderet, at der kan være væsentlige påvirkninger, henvises til de vilkår, der er stillet for at imødegå påvirkningen.

Indholdsfortegnelse

DATABLAD	1
INDHOLD	2
1 INDLEDNING OG KORT IKKE-TEKNISK RESUME	4
2 AFGØRELSE OM MILJØTILLADELSE TIL HUSDYRBRUG	5
2.1 KLAGEVEJLEDNING	6
2.2 UDTALELSE FRA ANDRE MYNDIGHEDER	7
2.3 HØRING AF NABOER	7
2.4 OFFENTLIGGØRELSE AF AFGØRELSEN.....	7
3 VILKÅR FOR MILJØTILLADELSE	8
3.1 GENERELLE VILKÅR.....	8
3.2 VILKÅR VEDRØRENDE ANLÆGGET	8
3.3 VILKÅR VEDRØRENDE DRIFTEN	9
3.4 VILKÅR VEDRØRENDE GENER.....	9
3.5 VILKÅR VEDRØRENDE TILSYN OG EGENKONTROL	11
3.6 HUSDYRBRUGETS OPHØR.....	11
4 MILJØTILLADELSENS FORUDSÆTNINGER - MILJØTEKNISK BESKRIVELSE OG HALSNÆS KOMMUNES VURDERINGER	12
4.1 BAGGRUND.....	12
4.1.1 Sagsforløb.....	12
4.1.2 Anlæggets ejerforhold.....	13
4.2 HUSDYRBRUGETS ANLÆG	13
4.2.1 Beskrivelse af husdyrbrug.....	13
4.2.2 Husdyrbrugets lokalisering – afstandskrav	15
4.2.3 Husdyrbrugets landskabelige placering og planmæssige forhold	17
4.2.4 Produktionsareal og gødningsopbevaringsareal	17
4.2.5 Gødningsproduktion og – håndtering	18
4.2.6 Ammoniakemission, Naturvurdering og Bilag IV-arter.....	19
4.2.7 Lugt	25
4.2.8 Støv.....	26
4.2.9 Støjkloder og rystelser	26
4.2.10 Transport, til- og frakørsler	27
4.2.11 Lys	28
4.2.12 Fluer og skadedyr	28
4.2.13 Spildevand og overfladevand	28
4.2.14 Affald, kemikalier og pesticider	29
4.3 HUSDYRBRUGETS OPHØR.....	30
4.4 SAMLET VURDERING.....	30

1 Indledning og kort ikke-teknisk resume

Hans Christian Andreasen, Engmosegård, Sverkilstrup Byvej 8, 3390 Hundested har ansøgt Halsnæs Kommune om tilladelse efter § 16 b i Lov om husdyrbrug og anvendelse af gødning m.v. (Husdyrbrugloven)¹ til udnyttelse af eksisterende stald på Hågendrupvej 70 til opdræt af kvier.

Baggrunden for ønsket om udvidelse er, at driften i den eksisterende kostald skal ændres fra ammekøer til opdræt af økologiske kvier. Den eksisterende bestand af høns til produktion af æg vil ikke blive ændret.

Der er i dag en mindre drift på Holmevang, med produktion af æg, fra ca. 95 høns. Der har tidligere være køer i den eksisterende stald, det forhold ophørte i december 2019.

Med den nye husdyrregulering, der trådte i kraft den 1. august 2017 skal ejendommens produktion på baggrund af den ansøgte ændring overgå til fremadrettet at blive vurderet i forhold til produktionsareal og ikke antallet af dyr.

Det nuværende produktionsareal (staldareal) er på 291 m².

Det samlede produktionsareal vil efter udvidelsen være på 514 m².

Godkendelsesmyndighed og tilsynsmyndighed er Halsnæs Kommune.

Både ændringerne og nybyggeri medfører, at produktionen på ejendommen er omfattet af krav om tilladelse/godkendelse efter Husdyrbruglovens § 16. Da ammoniakemissionen er under 3.500 kg N/år, drejer det sig om en § 16 b tilladelse. Der er ikke krav om BAT (bedste tilgængelige teknik) i forhold til ammoniakfordampning, da denne er beregnet til at være under 750 kg N / år.

Halsnæs Kommune vurderer, at der kan meddeles tilladelse til det ansøgte produktionsareal i henhold til gældende regler i husdyrgodkendelsesloven med tilhørende bekendtgørelser og vejledninger fra Miljøstyrelsen.

Miljøtilladelse indeholder en miljøteknisk beskrivelse af produktionen samt kommunens vurderinger og bemærkninger til miljømæssige påvirkninger af naturen, miljøet, landskabet og naboer.

Samlet er det Halsnæs kommunes vurdering, at der kan meddeles miljøtilladelse til den ansøgte udvidelse af husdyrbruget uden, at det medfører væsentlige virkninger på miljøet eller omkringboende. Dette er naturligvis vurderet på baggrund af, at de givne forudsætninger og vilkår overholdes.

¹ Lov om husdyrbrug og anvendelse af gødning m.v. jf. lovbek. nr. 520 af 1. maj 2019

2 Afgørelse om miljøtilladelse til husdyrbrug

Halsnæs Kommune giver hermed en samlet tilladelse til husdyrproduktion tilknyttet ejendommen beliggende Hågendrupvej 70, 3370 Melby. Udlejet til CVR-nummer 33542275.

Miljøtilladelsen giver tilladelse til et **maksimalt produktionsareal på samlet 514 m² staldbygninger og gødningsopbevaring på møddingspladsen.**

Tilladelsen er en samlet godkendelse af hele anlægget, som omfatter:

Staldnavn	Staldstørrelse m ²	Produktionsareal m ²	Staldsystem
Kostald	644	446	Dybstrøelse
Hønsehus	68	68	Gulvdrift med eller uden gødningskumme (dybstrøelse)
I ALT		514	

Der er også en møddingsplads på 100 m² på ejendommen, som bruges til dybstrøelsen fra hønsehuset.

Samlet tilladt anlæg fremgår af situationsplanen på bilag 1.

Tilladelsen gives i henhold til § 16b i Husdyrbrugloven med de vilkår, som fremgår af tilladelsen samt reglerne i husdyrgodkendelsesbekendtgørelsen².

Vilkårene omfatter hele husdyrbruget, det vil sige både de eksisterende og nye anlæg. Vilkårene sikrer, at det ansøgte projekt kan gennemføres uden væsentlige påvirkninger på miljøet eller gener for omkringboende.

Det er Halsnæs Kommunes samlede vurdering, at det ansøgte projekt:

- Overholder bekendtgørelsens beskyttelsesniveauer for ammoniak og lugt
- Ikke vil påvirke Natura 2000 områder væsentligt
- Ikke vil have en negativ indflydelse på planter eller dyr omfattet af bilag IV, artsfredning eller af rødlistet
- Ikke vil have væsentlig virkning på de landskabelige værdier.

Husdyrbruget skal til enhver tid leve op til gældende regler i love og bekendtgørelser, også selvom disse regler måtte være skærpede i forhold til denne miljøtilladelse.

Udnyttelsesfrist og kontinuitetsbrud

Denne tilladelse skal være fuldt udnyttet senest 6 år efter den er meddelt – ellers bortfalder den del af tilladelsen, som ikke er udnyttet jf. reglerne i Husdyrbrugloven.

Hvis tilladelsen efterfølgende ikke udnyttes fuldt ud i 3 på hinanden følgende år, bortfalder dele af tilladelsen jf. kontinuitetsreglerne i Husdyrbrugloven.

Meddelelsespligt

Miljøtilladelsen gælder alene for det ansøgte.

Husdyrbruget må således ikke udvides eller ændres bygnings- eller driftsmæssigt på en måde, der indebærer forøget forurening, før udvidelsen eller ændringen er godkendt i henhold til husdyrloven. Hvis der sker ændringer i grundlaget for kommunens vurdering, skal der indsendes en ny ansøgning til kommunen, idet Halsnæs Kommune

² Bekendtgørelse om godkendelse og tilladelse m.v. af husdyrbrug nr. 1467 af 6. december 2018

skal have lejlighed til at vurdere, hvorvidt udvidelsen/ændringen kræver en ny tilladelse eller om udvidelsen/ændringen kan ske inden for rammerne af denne tilladelse.

Andre love

Miljøtilladelsen omfatter ikke andre nødvendige tilladelser end de anførte, og er ikke en tilkendegivelse af, at andre love er overholdt, for eksempel byggeloven, dyreværnsloven eller landbrugsloven. Bedriften skal til enhver tid leve op til gældende regler i love og bekendtgørelser, også selvom disse regler eventuelt bliver skærpede i forhold til denne tilladelse.

Retsbeskyttelse

Med denne godkendelse følger 8 års retsbeskyttelse. Retsbeskyttelsen udløber derfor i 2028 på samme dato, som denne godkendelse er givet.

Halsnæs Kommune kan dog i særlige tilfælde jf. Husdyrbrugloven § 40, stk. 2 meddele forbud eller påbud før de 8 år er forløbet.

2.1 Klagevejledning

Denne afgørelse kan påklages til Miljø- og Fødevareklagenævnet af ansøger, klageberettigede myndigheder og organisationer, som angivet i §§ 84-87 i Husdyrbrugloven og enhver, der har en væsentlig individuel interesse i sagen.

Afgørelsen, der alene vedrører forholdene i henhold til Husdyrbrugloven, kan inden 4 uger efter afgørelsens meddeles, dvs. inden 5. maj 2021 påklages til Miljø- og Fødevareklagenævnet.

En klage over tilladelsen efter § 16b har ikke opsættende virkning, medmindre Miljø- og Fødevareklagenævnet bestemmer andet, jf. § 81, stk. 1.

En tilladelse efter 16 b, der indebærer opførelse af bebyggelse uden tilknytning til ejendommens hidtidige bebyggelsesarealer, må ikke udnyttes før klagefristens udløb. Rettidig klage over en tilladelse efter § 16 b, der indebærer opførelse af bebyggelse uden tilknytning til ejendommens hidtidige bebyggelsesarealer, har opsættende virkning, medmindre Miljø- og Fødevareklagenævnet bestemmer andet, jf. § 81, stk. 3.

En evt. klage skal fremsendes via Klageportalen, som der er et link til på forsiden af www.naevneneshus.dk. Klagen sendes gennem Klageportalen til den myndighed, der har truffet afgørelsen. En klage er indgivet, når den er tilgængelig for myndigheden i Klageportalen.

Information om klagegebyr og betaling kan ses på Miljø- og Fødevareklagenævnets hjemmeside www.naevneneshus.dk

Miljø- og Fødevareklagenævnet skal som udgangspunkt afvise en klage, der kommer uden om Klageportalen, hvis der ikke er særlige grunde til det. Hvis du ønsker at blive fritaget for at bruge Klageportalen, skal du sende en begrundet anmodning til den myndighed, der har truffet afgørelse i sagen. Myndigheden videregiver herefter anmodningen til Miljø- og Fødevareklagenævnet, som træffer afgørelse om, hvorvidt din anmodning kan imødekommes.

Det er en betingelse for klagenævnets behandling af en klage, at der indbetales et gebyr til klagenævnet. Miljø- og Fødevareklagenævnets behandling af klager over afgørelser koster et gebyr på 900 kr. for privatpersoner, mens virksomheder og organisationer skal betale et gebyr på 1.800 kr. Du betaler gebyret med betalingskort i Klageportalen. Gebyret tilbagebetales, hvis du får helt eller delvist medhold i klagen.

Ansøger vil blive underrettet, såfremt der inden klagefristens udløb, indgives klage fra anden side.

Denne afgørelse kan endvidere indbringes for domstolene, jf. Husdyrbrugloven § 90. En eventuel sag skal være anlagt inden 6 måneder fra dato på afgørelsen. Er godkendelsen påklaget, forlænges fristen til 6 måneder efter Miljø- og Fødevareklagenævnet afgørelse af sagen.

2.2 Udtalelse fra andre myndigheder

Anlægget ligger ca. 4,3 km fra nabokommunegrænse. Det er derfor ikke relevant at foretage høring af nabokommuner i behandlingen af ansøgningen om miljøgodkendelse.

2.3 Høring af naboer

Udkastet til afgørelse om miljøtilladelse har været i høring den 4. marts til den 18. marts 2021 hos nabo og eventuelt berørte parter (Husdyrbrugloven § 56, forvaltningslovens § 19 og husdyrbekendtgørelsens § 53). Naboer er defineret som matrikulære naboer dvs. naboer med matrikel op til matrikel 6a, Hågendrup By, Melby. samt beboelse inden for konsekvensradius for lugtgener. Desuden høres ejeren af ejendommen, dennes konsulent og evt. andre parter.

Udkast til afgørelse blev sendt til nedenstående:

- Nærmeste nabo med matrikel op til husdyrbruget eller inden for en beregnet konsekvensradius for lugt vurderet til 134 m.

Naboen er afgivet et høringssvar og har skrevet, at de ikke har nogle problemer med afgørelsen.

Selve tilladelsen er tilrettet i overensstemmelse hermed og mindre ændringer samt trykfejl er rettet i den endelige tilladelse.

2.4 Offentliggørelse af afgørelsen

Tilladelsen er offentliggjort på Digital miljøadministration (<https://dma.mst.dk>) den 7. april 2021.

Venlig hilsen

Lærke Heimdal Holm

Natur og Miljøsagsbehandler

Kopi af afgørelsen inkl. bilag er sendt til følgende:

- Naturstyrelsen, nst@nst.dk
- Styrelsen for patientsikkerhed, stps@stps.dk
- Ferskvandsfiskeriforeningen for Danmark, nb@ferskvandsfiskeriforeningen.dk
- Danmarks fiskeriforening, mail@dkfisk.dk
- Danmarks Sportsfiskerforbund, post@sportsfiskerforbundet.dk, lbt@sportsfiskerforbundet.dk
- Danmarks Naturfredningsforening, dnhalsnaes-sager@dn.dk
- Dansk Ornitologisk forening, natur@dof.dk
- Det Økologiske Råd, husdyr@ecocouncil.dk
- Friluftsrådet, fr@friluftsradet.dk

3 Vilkår for miljøtilladelse

Denne tilladelse gives på nedenstående vilkår. Konkrete bestemmelser i lovgivningen og bekendtgørelser, som er generelt for alle husdyrbrug, er ikke stillet som vilkår for tilladelsen.

3.1 Generelle vilkår

1. Tilladelsen omfatter de landbrugsmæssige aktiviteter, der er knyttet til bygningerne på ejendommen Hågendrupvej 70, 3370 Melby.
2. Husdyrbruget med tilhørende anlæg skal indrettes og drives i overensstemmelse med de oplysninger, der fremgår af det samlede ansøgningsmaterialet, herunder skema nr. 220233 af 17.07.2020 version 5 og med de vilkår, der fremgår af tilladelsen.
3. Det er den ansvarlige for driften af anlægget, der er ansvarlig for at overholde tilladelsen med vilkår. Eventuelle ændringer i ejerforhold og/eller hvem der er ansvarlig for husdyrbrugets drift skal meddeles til Halsnæs Kommune.
4. Der skal til enhver tid forefindes et eksemplar af denne miljøtilladelse på ejendommen. Den ansvarlige for driften og de øvrige ansatte skal være bekendt med tilladelsens vilkår.

3.2 Vilkår vedrørende anlægget

Produktionsarealets størrelse og drift

5. Husdyrbrugets produktionsareal i de enkelte staldafsnit må ikke overstige de i tabellen nedenfor angivne størrelser, dyrearter og staldsystem:

Stald	Maks tilladeligt produktionsareal (m ²)	Staldsystem	Dyretype
Kostald	446	Dybstrøelse	Flexgruppe: Alle kvæg, heste, får og geder
Hønseshus	68	Gulvdrift med eller uden gødningskumme(dybstrøelse)	Hønniker, konsumæg
I alt	514		

6. Produktionsarealet skal placeres i stalden som vist på situationsplanen i bilag 2.
7. Gulvtypen i de forskellige staldafsnit skal være udformet, som beskrevet i vilkår 5 og overholde gældende teknologiblade for gulvtypen.

Husdyrgødning

8. Husdyrbrugets husdyrgødningslagre skal overholde følgende maksimale overfladeareal på 100 m².

Lager benyttes ikke i ansøgt drift ⓘ

Mødding Gødningstype: **Fast** BAT-forudsætning: **Eksisterende gødningopbevaringsanlæg** Overfladeareal: **101 m²** ▼

Oversigt over gødningsandele ? ⓘ

Gødningsandel	Gødningstype: Fjerkræ	Udgør: 100 m² ▼
Samlet areal af gødningsandele udgør		99,0 %
		100 m²

3.3 Vilkår vedrørende driften

- Husdyrbruget skal til stadighed opretholde en god staldhygiejne, herunder sikres, at båse, gangarealer og foderarealernes bund holdes tørre, at støv- og smudsbelægning i stalden fjernes og at fodringsanlægget holdes rent.
- Stalde med dybstrøelse skal tilføres tilstrækkeligt med halm eller lignende strukturmateriale til, at dybstrøelsesmåtten altid er tør i overfladen.
- Det skal altid tilstræbes, at udendørsarealer samt opbevaringsanlæg til foder og husdyrgødning er ryddelige og renholdte

3.4 Vilkår vedrørende gener

Lugt

- Driften på husdyrbruget må ikke give anledning til lugtgener uden for ejendommens areal. Det er tilsynsmyndigheden, der vurderer om lugtgenerne er væsentlige.

Støv

- Anlægget med mere skal renholdes således, at støvgener begrænses mest muligt.
- Driften på husdyrbruget må ikke give anledning til støvgener uden for ejendommens areal. Det er tilsynsmyndigheden, der vurderer, om støvgenerne er væsentlige.

Støj

- Den eksterne støjbelastning fra husdyrbruget på ejendommens bygningsparcel må i intet punkt – målt på nærmeste naboejendom med tilhørende udendørs arealer i tilknytning til boligen – overstige nedenstående værdier. De angivne værdier for støjbelastningen er de ækvivalente, korrigerede lyd niveauer i dB(A):

Mandag-fredag	kl. 07.00 - 18.00	55 dB(A)
Lørdag	kl. 07.00 - 14.00	
Mandag-fredag	kl. 18.00 - 22.00	45 dB(A)
Lørdag	kl. 14.00 - 22.00	
Søn- og helligdage	kl. 07.00 - 22.00	
Mandag-fredag	kl. 22.00 - 07.00	40 dB(A)
Lørdag	kl. 22.00 - 07.00	
Søn- og helligdage	kl. 22.00 - 07.00	

For dagperioden kl. 07.00-18.00 skal grænseværdierne overholdes inden for det mest støjbelastede tidsrum på 8 timer.

For aftenperioden kl. 18.00-22.00 skal grænseværdierne overholdes inden for den mest støjbelastede time.

For natperioden kl. 22.00-07.00 skal grænseværdierne overholdes inden for den mest støjbelastede halve time.

Støjens maksimalværdier må om natten ikke overstige 55 dB(A)

Støjvilkårene for landbrugsdrift omfatter al støj fra virksomheden, dvs. også støj fra andet end faste, tekniske installationer, dog ikke støj fra markdrift.

16. Hvis der efter kommunens vurdering opstår støjgener, der vurderes at være væsentligt større, end der kan forventes ifølge grundlaget for miljøvurderingen, kan kommunen kræve, at virksomheden skal dokumentere, at grænseværdierne for støj er overholdt, dog højst 1 gang årligt.

Målepunkterne/beregningspunkterne skal, inden målingernes/beregningernes gennemføres, godkendes af tilsynsmyndigheden

Målerapporten skal sendes til tilsynsmyndigheden sammen med oplysninger om driftsforholdene under målingen/beregningen. Målingerne/beregningerne skal udføres og rapporteres som "Miljømåling – ekstern støj" af en enhed, som er optaget på Miljøstyrelsens liste over godkendte laboratorier. Virksomhedens støj skal dokumenteres ved måling eller efter gældende vejledninger fra Miljøstyrelsen, pt. Nr. 6/1984 om Måling af ekstern støj og nr. 5/1993 om Beregning af ekstern støj fra virksomheder.

Hvis målingerne viser, at kravværdierne overskrides, skal virksomheden lade udføre afhjælpende foranstaltninger og evt. ved fornyet måling/beregning dokumentere, at støjgrænserne overholdes.

Lys

17. Ved indretning og drift af husdyrbruget skal det sikres, at naboerne ikke bliver generet af lys fra vinduer, porte, køretøjer og lignende.

Skadedyr

18. Opbevaring af foder skal ske på sådan en måde, at der ikke opstår risiko for skadedyr (rotter mv.).
19. Der skal overalt på ejendommen udføres effektiv fluebekæmpelse. Bekæmpelsen skal som minimum være i overensstemmelse med de nyeste retningslinjer fra Århus Universitet, Institut for Agro økologi.

Olie og kemikalier

20. Olieprodukter og kemikalier skal opbevares under tag, på et fast og tæt underlag, uden afløb i nærheden, og således at indholdet af den største beholder kan tilbageholdes og opsamles.
21. Der skal altid forefindes granulat i maskinhuset til opsamling af evt. oliespild.
22. Opbevaring af diesel- og fyringsolie skal ske i typegodkendte tanke, der skal stå på fast og tæt bund, således at spild kan opsamles, og at der ikke er mulighed for afløb til jord, kloak, regnvandsdræn, overfladevand eller grundvand.
23. Tankning af brændstof til traktorer og maskiner skal til en hver tid ske på en plads, der er indrettet med fast og tæt bund og således at spild kan opsamles, og at der ikke er mulighed for afløb til kloak, dræn, vandløb, jord eller grundvand.
24. Påfyldning/tankning af brændstof og diesel skal altid foretages under tilsyn.

Affald

25. Opbevaring af affald skal ske i overensstemmelse med Halsnæs Kommunes erhvervsaffaldsregulativ.

26. Alt opsamlet spild af brændstof, olie og kemikalier, inkl. opsugningsmateriale skal opbevares og bortskaffes som farligt affald.

Spildevand

27. Al vask af dyr, maskiner, redskaber, foderanlæg, m.v. skal foregå på en støbt, fast plads, såfremt vaskevandet kan indeholde husdyrgødning, foderrester og lignende, hvor bortledning af spildevandet sker til en opsamlingsbeholder.
28. Al vand fra vask af stalde, inventar samt foderrekvisitter og lign. skal føres til godkendt opsamlingsbeholder.

Døde dyr

29. Døde dyr skal opbevares i lukket kasse, container eller lignende. Større dyr kan opbevares på fast underlag og med fast overdækning f.eks. en kadaverkappe. Opbevaringspladsen skal placeres minimum 15 meter fra offentlig vej og på et egnet sted, således, at der i tidsrummet indtil afhentning ikke opstår uhygiejniske forhold.

3.5 Vilkår vedrørende tilsyn og egenkontrol

30. Ved tilsyn skal kommunen have adgang til relevant dokumentation fx i form af opgørelse af produktionsarealet, overfladearealet af gødningsopbevaringsanlæg og vedligehold af staldsystemer og husdyrgødningslager.
31. Såfremt der efter kommunens vurdering opstår væsentlige gener i form af lugt-, støv- eller lysgener er fra husdyrbruget, der er væsentlig større end det, der kan forventes ifølge grundlaget for miljøvurderingen, kan kommunen kræve, at der foretages undersøgelse af og iværksættes tiltag for at begrænse generne. Samtlige udgifter i forbindelse med ovennævnte afholdes af husdyrbruget.

3.6 Husdyrbrugets ophør

32. Ejer skal senest en måned efter, at der er truffet beslutning om lukning af bedriften, indsende en plan til tilsynsmyndigheden (Halsnæs Kommune), som beskriver de nødvendige foranstaltninger for at undgå fremtidig forureningsfare. Omfang og indhold af planen, samt tidsplan for hvornår foranstaltningerne skal være udført, skal accepteres af tilsynsmyndigheden.
33. Ved husdyrbrugets ophør skal gyllebeholderen og ajlebeholderen på ejendommen tømmes. Alle staldanlæg skal rengøres og alt affald bortskaffes i henhold til gældende lovgivning.

4 Miljøtilladelsens forudsætninger - miljøteknisk beskrivelse og Halsnæs Kommunes vurderinger

I denne del af miljøtilladelsen er det ansøger, der har formuleret redegørelserne. Dette er gjort ved, at ansøger i it-ansøgningssystemet samt ved supplerende oplysninger har redegjort for, hvorledes driften på ejendommen varetages. Ansøgers redegørelser kan eventuelt være lettere redigeret af kommunen.

På baggrund af redegørelsen og eventuelle supplerende oplysninger har kommunen foretaget vurdering af de beskrevne forhold, samt foretaget uddybende beskrivelser. Dette fremgår af særskilte afsnit.

4.1 Baggrund

4.1.1 Sagsforløb

Ejeren af Sverkilstrup Byvej 8, 3390 Hundested har via deres konsulent i VKST indsendt en ansøgning om miljøgodkendelse til Halsnæs Kommune gennem Miljøstyrelsens it-ansøgningssystem www.husdyrgodkendelse.dk. Ansøgningen har skema nr. 220233. Det er version 5, der ligger til grund for grund for godkendelsen.

Kommunen har registreret et tilladt dyrehold på ejendommen på 160 høns, 4 ammekøer, 4 småkalve, 2 opdrætskøer, og omkring 2 tyre, som blev registreret i 2014. Fra december 2019 er det blevet oplyst der ikke var flere køer tilbage på ejendomme.

Ejeren af Sverkilstrup Byvej 8, 3390 Hundested har lejet den eksisterende kostald på Hågendrupvej 70. Her ønsker han at opdrætte kvier. Der vil ikke blive bygget nye staldbygninger.

Kvierne flyttes ved 9 mdr. alderen fra Sverkilstrup Byvej 8, til stalden på Hågendrupvej 70, Melby, og kommer retur til samme ejendom inden kælvning.

Ejeren har selv ægproduktion.

Det ansøges om at udvide det godkendte produktionsareal (staldanlæg) til dyreholdet:

Fra:

- **Produktionsareal på samlet 291 m² stald og høsehus**

Til:

- **Produktionsareal på samlet 514 m² stald og høsehus**

Der ansøges om en tilladelse efter § 16b i Husdyrbrugloven, og dermed sker der en fuld overgang til regulering efter reglerne i Husdyrbrugloven.

Produktionstilladelsen omfatter de stalde, produktionsarealer, dyretyper og gødningslagre, der er listet i vilkår 5.

Det maksimale antal dyr i de godkendte produktionsarealer er reguleret af de til enhver tid gældende dyrevelfærdsregler.

4.1.2 Anlæggets ejerforhold

Ansøgers redegørelse

Ejendommen "Holmevang" på Hågendrupvej 70, 3370 Melby ejes af Niels Pedersen. Til ejendommen er der tilknyttet en husdyrproduktion med CHR nr. 10910, og ejendommen drives under CVR-nr. 20730048

Kostalden er lejet ud til Hans Christian Andreasen, Sverkilstrup Byvej 8. Det er Hans Christian Andreasen, der står som ansøger, med CVR nr. 33542275 og CHR nr. 10765.

Kommunens vurdering

Oplysninger om ansøger og ejerforhold er her vurderet med henblik på at sikre, at ansvaret for, at husdyrbruget indrettes og drives i overensstemmelse med den meddelte tilladelse og er rettet mod den korrekte juridiske enhed. Det er den person eller virksomhed, der er ansvarlig for driften af husdyrbruget.

Tilladelsen meddeles til CVR-nr. 20730048, som er tilknyttet Niels Pedersen, Hågendrupvej 70, 3370 Melby.

Ejer af ejendommen ifølge Bygnings- og Boligregistret (BBR): Niels Pedersen

Ejer af hønsehøldet ifølge det Centrale Husdyrbrugsregister (CHR): Niels Pedersen

Kostalden er lejet ud til Hans Christian Andreasen, og bliver brugt under CHR-nummeret: 10765

Kommunen betragter Hans Christian Andreasen, som driftsherre for kostalden og lodsejer som driftsherre for de resterende anlæg.

Kommunen stiller vilkår om, at det er den ansvarlige for driften af anlægget, der er ansvarlig for at overholde tilladelsen med vilkår. Såfremt drifts- eller ejerforhold ændres, er der stillet vilkår om, at dette meddeles Halsnæs Kommune, vilkår 3.

For at sikre, at tilladelsens vilkår vedrørende produktionsanlæg er kendt af alle ansatte, der beskæftiger sig med den pågældende del af driften, stilles der vilkår om, at tilladelsen skal være tilgængelig på ejendommen, vilkår 4.

4.2 Husdyrbrugets anlæg

4.2.1 Beskrivelse af husdyrbrug

Ansøgers redegørelse

Ejendommen er en eksisterende landbrugsejendom med høns. Tidligere har der været ammekøer og opdræt. Ansøger ønsker at udvide produktionsarealet i den eksisterende kostald, hvor kun halvdelen af stalden har været brugt tidligere til, at hele stalden skal bruges.

Kostalden er indrettet med fast gulv uden afløb, og begge staldafsnit er indrettet med dybstrøelse.

Besætningen ønskes udvidet fra 4 køer, til omkring 70 kvier.



Figur 1: Placering af bygninger

Kommunens vurdering

Det samlede produktionsareal (staldareal) vil efter udvidelsen være på 514 m².

Det er Halsnæs Kommunes vurdering, at der er behov for at stille vilkår om størrelsen på det godkendte produktionsareal, idet dette ligger til grund for det samlede ansøgningsmateriale og de foretagne beregninger.

4.2.2 Husdyrbrugets lokalisering – afstandskrav

I dette afsnit beskrives og vurderes projektet set i forhold til afstandskrav i forhold til naboer, vandforsyning, offentlig vej m.v. samt husdyrbrugets beliggenhed i forhold til forskellige bygge- og beskyttelseslinjer, fredninger mv.

Ansøgers redegørelse

Husdyrbruget er beliggende i Halsnæs Kommune, ca. 2 km vest for Frederiksværk, og ejendommen er beliggende i landbrugsområde med god afstand til naboer. Landskabet er åbent landskab, præget af mindre landbrugsejendomme med spredt landbrugsbebyggelse og mange marker, der er adskilt af læhegn. Der er en del læhegn i lokalområdet omkring gården.

I ansøgningen er oplyst, at bedriften overholder alle faste afstandskrav.



Figur 2: Beliggende i forhold til omboende

	Afstands-krav	Opmålt afstand fra kostalden	Beskrivelse
§ 6 i Husdyrloven			
Eksisterende eller ifølge kommuneplanens rammedel fremtidigt byzone- eller sommerhusområde	50 m	Ca. 475 m	Hanehoved
Område i landzone, der i lokalplan er udlagt til boligformål, blandet bolig og erhvervsformål eller til offentlige formål med henblik på beboelse, institutioner, rekreative formål og lign.	50 m	Ca. 370 m	Lokalplan 04.4, et område ved Hanehoved
Nabobeboelse	50 m	Ca. 150 m	Hundestedvej 184
§ 7 i Husdyrloven			

Kategori 1 natur	10 m	Over 3000 m	Arresødal Skov
Kategori 2 natur	10 m	Ca. 3000 m	§ 3 overdrev, Syv Høje
Kategori 3 natur	/	300 m	Mose vest for ejendommen
Potentielt ammoniakfølsom skov	/	330 m	Skov nordøst for ejendommen
§ 8 i Husdyrloven			
Ikke almene vandforsyningsanlæg	25 m	765 m	Markvandingsboring 186.108
Almene vandforsyningsanlæg	50 m	765 m	Vandboring nr. 186.673
Vandløb (herunder dræn) og søer	15 m	277 m,	
Offentlig vej og privat fællesvej	15 m	11 m	Hågendrupvej
Levnedsmiddelvirksomhed	25 m	Over 3000 m	Ukendt.
Beboelse på samme ejendom**	15 m	16 m	
Naboskel	30 m	97 m	Hundestedvej 184

Tabel 1: Generelle afstandskrav for udvidelser eller nyanlæg - jf. §§ 6, 7 og 8 i Husdyrbrugloven og afstande til forskellige naturtyper. I tabel 1 har kommunen foretaget opmålinger ud fra kostalden.

Da udvidelsen sker i en eksisterende bygning og der ikke sker ændringer, gælder afstandskravene i § 8 ikke. Derfor skal der ikke dispensere, selvom der kun er 11 m til offentlig vej.

Kommunens vurdering

Husdyrbrugets anlæg og arealer er, i henhold til Regionplan 2005, samt kommuneplanen beliggende i et område udpeget til jordbrugsområde.

Husdyrbruget skal opfylde alle afstandskrav i følgende love og bekendtgørelser, som gælder for husdyrbrug:

- Lov om husdyrbrug og anvendelse af gødning m.v. § 6: Forbudszone til naboer og byzone.
- Lov om husdyrbrug og anvendelse af gødning m.v. § 7: Afstande til beskyttede naturtyper.
- Lov om husdyrbrug og anvendelse af gødning m.v. § 8: Afstande til bl.a. vandløb, søer, naboskel og vej.

Afstandsgrænserne i Husdyrbruglovens § 6 – 8 gælder for husdyranlæg (herunder stalde, læskure m.v.), gødningsopbevaringsanlæg og ensilageopbevaringsanlæg og –oplag.

Husdyranlæg og gødningsopbevaringsanlæg på et husdyrbrug må ikke etableres, udvides eller ændres, såfremt de ligger mindre end 10 m fra de naturområder, der er nævnt i Husdyrbruglovens § 7 (kategori 1- og kategori 2-natur). I den konkrete sag ligger der ikke naturområder omfattet af Husdyrbruglovens § 7 inden for 10 meter fra anlægget.

Det er ikke tilladt at etablere, udvide og ændre husdyrbrug, der medfører forøget forurening, i en afstand mindre end 50 meter fra en nabobeboelse og i en afstand mindre end 50 meter fra eksisterende og fremtidige byzone- og sommerhusområder, lokalplanlagte områder i landzone udlagt til boligformål m.v. (Husdyrbrugloven § 6).

Kostalden er placeret mere end 50 meter fra nabobeboelse, Hundestedvej 184.

Halsnæs Kommune vurderer, at naboer ved en afstand på 50 m til nabobeboelse fra kostalden, vil være sikret mod væsentlige gener fra dyrene. Idet der er tale om faste afstandskrav i lovgivningen, stilles der ikke vilkår herom.

Kommunen vurderer, at det ansøgte udvidelse i eksisterende kostald er i overensstemmelse med gældende regler og overholder alle afstandskrav i Husdyrbrugetloven.

4.2.3 Husdyrbrugets landskabelige placering og planmæssige forhold

I dette afsnit beskrives og vurderes husdyrbrugets placering i landskabet med hensyn til landskabelige værdier samt husdyrbrugets beliggenhed i forhold til forskellige bygge- og beskyttelseslinjer, fredninger mv.

Ansøgers redegørelse

Ejendommen "Holmevang" ligger uden for fredninger, strand-, klit-, sø-, å- og fortidsmindebeskyttelseslinjer, skovbyggelinjer og kirkebyggelinjer. Der foretages ikke nogen ændringer bygningsmæssigt, derfor vurderes projektet ikke at have en påvirkning af de landskabelige værdier.

Halsnæs Kommunes vurdering

Ejendommen "Holmevang" er beliggende i landzone. Halsnæs Kommune vurderer, at alle bygge- og beskyttelseslinjer samt fredninger er overholdt, og der stilles ikke vilkår herfor. Selve udvidelsen af kvægholdet vil ske i eksisterende bygninger.

4.2.4 Produktionsareal og gødningsopbevaringsareal

I dette afsnit beskrives og vurderes det samlede produktionsareal, produktion af husdyrgødning på ejendommen, samt husdyrgødningens opbevaring og håndtering. Produktionens miljøpåvirkning afhænger af staldanlæggets størrelse opgjort som produktionsareal, dyrearter/typer, anvendte staldsystemer, overfladearealet af husdyrgødningslagre samt anvendte teknologier i stalde og lagre.

Ansøgers redegørelse

Produktionsarealet på Holmevang er placeret i eksisterende bygninger, der består af en kostald og et hønsehus.

Kostalden er indrettet med dybstrøelse og fast gulv uden afløb og hønsehuset har også fast gulv uden afløb.

Den eksisterende møddingsplads bliver brugt til dybstrøelsen fra hønsehuset, og der findes i gyllebeholder på ejendommen som ikke er i brug. Hele møddingspladsen medregnes til overfladeareal for møddingsanlægget. Dette udgør 100 m².

Overblik over produktionsarealet før/efter udvidelsen fremgår af tabel 2 og husdyrgødningslagrene af tabel 3. Produktionsarealernes placering i stalde og husdyrgødningslagrene kan ses på bilag 2.

Stalde og produktioner						
Staldnavn	Staldstørrelse (m ²)	Ventilation	Kildehøjde	Produktion	Antal måneder udegående	Produktionsareal (m ²)
Ansøgt drift						
Kostald	644	Naturlig ventilation	3 m	(#312868) Flexgruppe: Alle kvæg, Heste, Får og Geder; Dybstrøelse	0	446
Hønsehus	68	Naturlig ventilation	3 m	(#312871) Hønniker, konsumæg. Gulvdrift med eller uden gødningskumme	0	68
Sum						514

Tabel 2. Oversigt over de enkelte staldafsnit i ansøgt drift fra husdyrgodkendelse.dk.

Opbevaringsanlæg	Overfladeareal i m ² Nudrift/8 års drift	Overfladeareal i m ² Ansøgt drift
Møddingsplads	100	100
I alt	100	100

Tabel 3: Tilladeligt overfladeareal opbevaringslagre til husdyrgødning, nudrift og ansøgt drift.

Eventuelle markstakke følger generelle regler.

Kommunens vurdering

Miljøpåvirkningen med ammoniak og lugt afhænger af produktionsarealets og gødningsopbevaringsarealets størrelse samt dyresammensætning og de anvendte staldsystemer samt den anvendte teknologi.

Vurderingen skal foretages med udgangspunkt i nudrift og 8 års drift i forhold til den ansøgte drift.

Halsnæs Kommune vurderer, at det opgivne produktionsareal er i overensstemmelse med arealer i eksisterende byggetilladelser, tidligere miljøtilladelser og det indberettede i BBR.

Det er Halsnæs Kommunes vurdering, at der er behov for at stille vilkår om det godkendte produktionsareals størrelse, idet dette ligger til grund for det samlede ansøgningsmateriale og de foretagne beregninger.

4.2.5 Gødningsproduktion og – håndtering

Ansøgers redegørelse

Der produceres følgende husdyrgødning på ejendommen:

Dybstrøelse: 70 kvier (6mdr.-kælv.): $70 \times 5,52 \text{ t/år} = 386 \text{ t/år}$

Dybstrøelse i alt: ca. $386 \text{ t/år} = (1,7 \text{ m}^3/\text{t} \times 386 \text{ t/år}) = \text{ca. } 657 \text{ m}^3/\text{år}$

I praksis vil mængden af dybstrøelse være mindre, da kvierne er udegående en del af året pga. Økologireglerne. Fra maj til oktober er der ingen dyr på ejendommen, da de er på græs. Da der kun er dyr på ejendommen 6 måneder om året, vil mængden af dybstrøelse fra kostalden være omkring $330 \text{ m}^3/\text{år}$.

Dybstrøelseskummerne i kostalden muges ud ca. 1 gang årligt, og dybstrøelsen køres i markstak eller direkte ud og pløjes ned.

Derudover vil der være dybstrøelse fra hønsehuset, dette vil blive lagt på møddingspladsen og derefter spredt ud på den nærliggende arealer.

Kommunens vurdering

Ifølge § 11 i husdyrgødningsbekendtgørelsen vil en opbevaringskapacitet svarende til mindst 9 måneders produktion normalt være tilstrækkelig til, at udbringningen og gødningsanvendelsen kan ske i overensstemmelse med de generelle miljøregler.

Den del af dybstrøelsen, der ikke udspreddes direkte i marken, bliver opbevaret på en møddingpladsen eller evt. i en markstak indrettet efter gældende regler. Halsnæs kommune gør opmærksom på at dybstrøelsen både på møddingspladsen og i markstak skal overdækkes.

Halsnæs Kommune vurderer, at der er tilstrækkeligt kapacitet, så husdyrgødningen kan udbringes på de mest optimale tidspunkter i forhold til planternes næringsoptag og derved undgå nedsivning af næringsstoffer til grundvandet.

Kommunen vurderer, at opbevaring af husdyrbrugets husdyrgødning sker på en måde, som er i overensstemmelse med de generelle miljøregler i husdyrgødningsbekendtgørelsen og dermed vil være tilstrækkelige til at begrænse den mulige påvirkning af det omgivne miljø fra opbevaringsanlæggene.

Ifølge husdyrgødningsbekendtgørelse må der på marker, der ligger tættere end 200 meter fra byzone og sommerhusområder ikke udbringes husdyrgødning på lørdage og søn- og helligdage.

4.2.6 Ammoniakemission, Naturvurdering og Bilag IV-arter

Dyreholdet og driften af staldanlæg mv. medfører et tab af ammoniak til omgivelserne i form af ammoniakfordampning (emission). I dette kapitel beskrives og vurderes ammoniakfordampningens betydning for naturområder.

Ansøgers redegørelse

Ansøger har foretaget beregninger i it-ansøgningssystem. I systemet er beregnet, at der vil være følgende ammoniaktab fra anlægget (stalde og opbevaringsanlæg til husdyrgødning):

Ansøgt drift: **736 kg kvælstof pr. år**

Der ligger enkelte naturområder i nærheden af ejendommen. Der er oprettet naturpunkter i IT-ansøgningssystemet ift. kategori 1, 2 og 3 natur samt § 3-natur og foretaget beregning af belastninger af disse naturområder.

Der er ingen betydelige merbelastninger af naturområderne, da alle merbelastninger er mindre end 1 kg N/ha/år.

Samlet resultat af ammoniakberegninger

Samlet emission: **736,2** (kg NH₃-N/år)

Meremission (8 års-drift): **225,2** (kg NH₃-N/år)

Meremission (nudrift): **225,2** (kg NH₃-N/år)

Oversigt af naturpunkter

Navn:	Kategori:	Opretter:	Kumulation:	Ruhed natur:	Merdeposition (kg N/ha/år):		Totaldeposition (kg N/ha/år):	
					8-års drift	Nudrift:		
§3 eng syd	Kategori 3	Ansøger	0	Bn	0,1	0,1	0,3	▼
§3 eng nordøst	Kategori 3	Ansøger	0	Bn	0,1	0,1	0,3	▼
Kat. 3 mose sydøst	Kategori 3	Ansøger	0	Mk	0,0	0,0	0,1	▼
Kat. 3 mose vest	Kategori 3	Ansøger	0	Mk	0,0	0,0	0,3	▼
Kat. 3 skov nordøst	Kategori 3	Ansøger	0	S	0,1	0,1	0,3	▼
Kat. 2 overdrev	Kategori 2	Ansøger	0	Bn	0,0	0,0	0,0	▼
Kat. 1 skov	Kategori 1	Ansøger	0	S	0,0	0,0	0,0	▼

Tabel 4: Ammoniakpåvirkninger af naturområder i ansøgt drift og meremissionen i forhold til nudrift og 8 år tilbage.

Der er ikke andre husdyrbrug i området, der giver anledning ammoniakpåvirkninger på kategori 1 naturområders og der er derfor ikke regnet på kumulation.

Kommunens vurdering

Den beregnede samlede ammoniakfordampning er under 750 kg N/år, hvilket betyder der ikke skal redegøres for anvendelse af den bedste tilgængelige teknik (BAT) for så vidt angår ammoniakemission.

I afgørelsen skal det sikres, at det ansøgte ikke vil have en væsentlig virkning på miljøet, blandt andet i forhold til natur med dens bestande af vilde planter og dyr og deres levesteder, herunder områder, der er beskyttet mod tilstandsændringer eller er fredet, udpeget som internationalt naturbeskyttelsesområde eller udpeget som særlig sårbart over for næringsstofpåvirkning (jf. husdyrgodkendelsesbekendtgørelsen § 34). Kommunen skal i den forbindelse fastsætte de nødvendige vilkår (efter Husdyrbrugloven § 27, stk. 1).

I husdyrgodkendelsesordningen er der som udgangspunkt taget det nødvendige hensyn til naturområder, i kraft af krav til den maksimalt tilladte totaldeposition eller merdeposition med ammoniak til forskellige ammoniakfølsomme naturtyper. Ammoniakemissionen skal overholde beskyttelsesniveauet i husdyrgodkendelsesbekendtgørelsen.

Naturtyperne er inddelt i tre kategorier, som gennemgås herunder, hvor vi foretager en vurdering af, om de enkelte naturområderne i nærheden af staldanlæg og opbevaringslagre i det aktuelle projekt, kan blive påvirket væsentligt som følge af det ansøgte.

Kategori 1-natur (ammoniakfølsomme habitatnaturtyper inden for Natura 2000-områder):

Kategori 1 natur (§ 7 stk. 1, nr. 1) omfatter nærmere bestemte ammoniakfølsomme naturtyper, der er på udpegningsgrundlaget inden for internationale naturbeskyttelsesområder (Natura 2000 områder). Natura 2000 områderne er et netværk af naturområder i EU, der er udpeget for at beskytte og bevare naturtyper og vilde dyre- og plantearter, som er sjældne, truede eller karakteristiske for EU-landene.

Kategori 1-natur omfatter ligeledes § 3-heder og -overdrev (uanset størrelse og naturtype) indenfor Natura 2000-områder.

For kategori 1-natur gælder, at den totale ammoniaktilførsel på naturområdet ikke må overskride følgende beskyttelsesniveau og er afhængig af antallet af husdyrbrug i nærheden af naturtypen.

- 0,2 kg N/ha/år ved > 1 husdyrbrug i nærheden
- 0,4 kg N/ha/år ved 1 husdyrbrug i nærheden
- 0,7 kg N/ha ved 0 husdyrbrug i nærheden

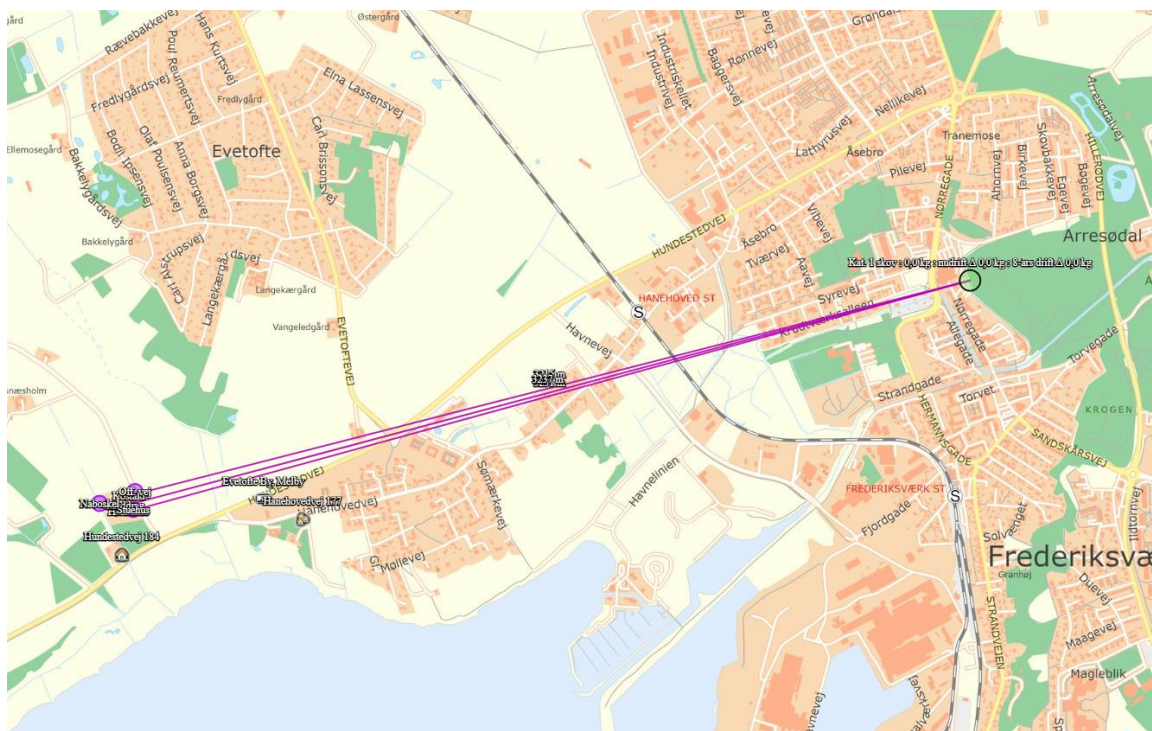
Ifølge Husdyrbekendtgørelsens bilag 3 er det strengeste krav til den maksimale totaldeposition på kategori 1 natur på 0,2 kg N/ha/år.

Den samlede totaldeposition fra anlægget er ifølge beregninger i ansøgningssystemet 0 kg N/ha/år.

Nærmeste Natura 2000-område er Arresø, Ellemose og Lille Lyngby Mose. Området ligger mere end 3 km fra husdyrbruget og modtager ikke merdeposition, hvorfor det ansøgte såvel i dets anlægsfase som i efterfølgende drift, ikke vil påvirke naturtyper (eller arter), som danner grundlag for Natura2000-området.

Kumulation af ammoniak på kategori 1 natur

Idet den beregnede totalemission er beregnet til 0,0 kg/ha/år fra det ansøgte husdyrbrug og der ikke ligger større husdyrbrug i nærheden af Arresødal Skov, er der ikke set på kumulation.



Figur 3: Nærmeste kategori 1 natur

Kommunens vurdering

Halsnæs Kommune vurderer, at da beregningen af ammoniakdepositionen viser 0,0 kg N/ha år i både merdeposition og en totaldeposition, er det lovpligtige beskyttelsesniveau for Kategori 1 natur overholdt.

På baggrund af ovenstående, vurderer Halsnæs Kommune, at det ansøgte heller ikke vil have effekt på øvrig kategori 1 natur, der ligger længere væk fra husdyrbruget end Arresødal Skov.

Kategori 2-natur (habitatnaturtyper uden for Natura 2000-områder):

Kategori 2 natur (§ 7 stk. 1, nr. 2) omfatter bestemte ammoniakfølsomme naturtyper beliggende uden for internationale naturbeskyttelsesområder. Det drejer sig om naturtyperne: Højmoser, lobeliesøer samt heder større end 10 ha, som er omfattet af § 3 i lov om naturbeskyttelse, og overdrev større end 2,5 ha, som er omfattet af § 3 i lov om naturbeskyttelse.

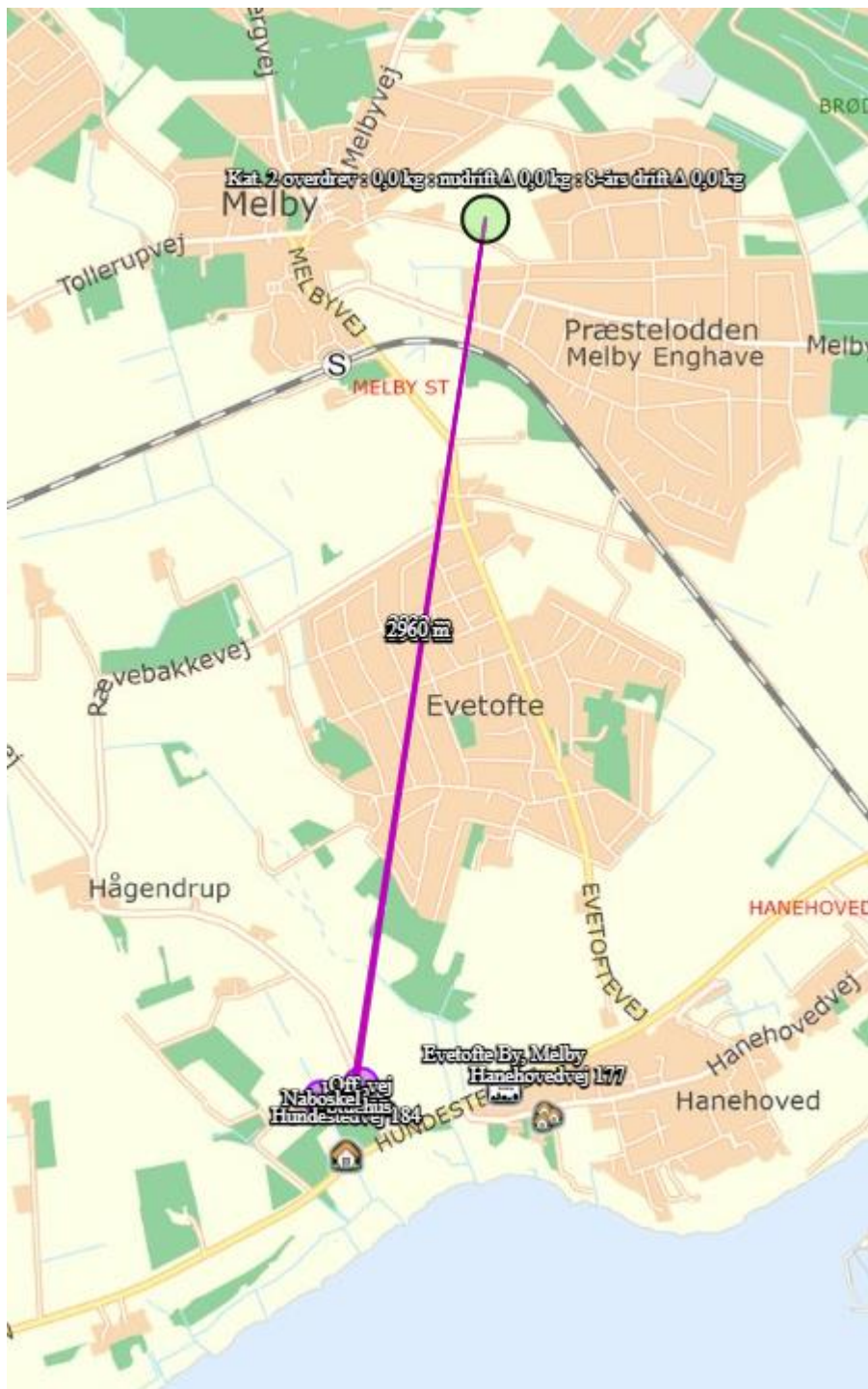
Der stilles i loven et krav om en maksimal totaldeposition på 1,0 kg N/ha/år til disse naturområder, og kravet kan skærpes efter nogle nærmere definerede kriterier.

Nærmeste kategori 2 naturområder beliggende mere end 5 km øst for husdyrbruget. Det 5,5 ha store overdrev kaldes Syv Høje og er af største botaniske værdi. Der er flere bestande af de sjældne arter Strand-nelike, gul evighedsblomst og plettet kongepen. Derudover en lang række arter, der er tilpasset de tørre og næringsfattige forhold på både sure og kalkrige overdrev.

Den beregnede totaldeposition til dette kategori 2 natur er 0,0 kg N pr. år.

Kommunens vurdering

Halsnæs Kommune vurderer, at da beregningen af ammoniakdepositionen viser 0,0 kg N/ha år i både merdeposition og i totaldeposition, er det lovpligtige beskyttelsesniveau for Kategori 2 natur på maksimal totaldeposition på 1,0 kg N/år overholdt.



Figur 4 Nærmeste kategori 2 natur.

Kategori 3-natur (§ 3 Heder, moser og overdrev og ammoniakfølsomme skove):

Kategori 3 natur omfatter ammoniakfølsomme naturtyper udenfor Natura 2000-områder, som ikke er omfattet af kategori 1 og 2. Det drejer sig om heder, moser og overdrev, som er beskyttet efter naturbeskyttelseslovens § 3, eller er ammoniakfølsomme skove.

Kommunen skal vurdere, om det ansøgte kan føre til tilstandsændringer i naturområderne. Kommunen kan stille krav om en maks. merdeposition på området. Kravet må dog ikke være under 1,0 kg N/ha pr. år.

Det nærmeste naturområde som falder ind under kategori 3 er en mose. Mosen ligger ca. 310 m mod vest.

Mosen fremstår i dag tilgroet med tagrør og elletræer og gennemskåret af drængrøft fra nordvest mod sydøst. Desuden 2 mindre åbne vandspejl. Der foreligger ikke oplysninger om hvorvidt mosen er levested for bilag IV-arter. Den påtænkte udvidelse vurderes ikke at påvirke mose-områdets naturkvalitet.

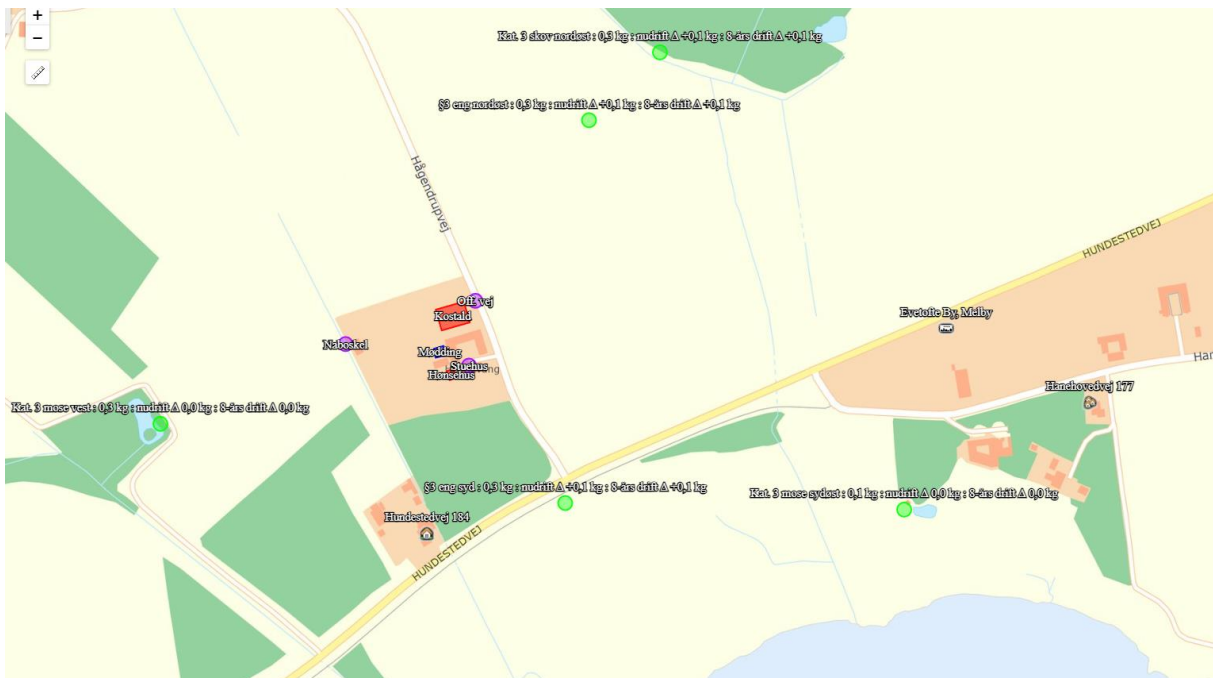
Der findes kategori 3-skov inden for de nærmeste 1 km fra anlægget. Den er beliggende ca. 340 m nordøst fra husdyrbruget.

Skoven består af ellesump iblandet pil og birk, med massive bestande af stor nælde og lignende eutrofile højstauder. hvilket indikerer kraftig næringsstofpåvirkning Den påtænkte udvidelse vurderes ikke at påvirke skovens naturkvalitet.

Kommunens vurdering

Den beregnede totaldeposition er 0,3 kg N/ha/år til mosen, men selve merdeposition er 0 kg N. Det generelle beskyttelsesniveau på 1,0 kg N/ha/år i merdeposition for Kategori 3 natur er således overholdt.

Halsnæs Kommune vurderer, at da den beregnede merbidrag ikke øges vil der ikke ske en tilstandsændring af naturområdet.



Figur 5: Kategori 3 naturarealer og § 3 områder omkring ejendommen, hvor der er udregnet merdeposition til.

Øvrige naturområder omfattet af naturbeskyttelseslovens § 3, som ikke er kategori 3-natur

Efter naturbeskyttelseslovens § 3 er der forbud mod at foretage ændringer i tilstanden af en række beskyttede naturtyper af en vis størrelse. En væsentligt øget tilførsel af ammoniak kan medføre tilstandsændringer af sårbare naturområder. Kommunen skal vurdere, om det ansøgte kan føre til tilstandsændringer i naturområderne.

De fleste søer, heder, moser, enge og overdrev er omfattet af § 3 i naturbeskyttelsesloven.

Ifølge Miljøstyrelsen vil en merbelastning på mindre end 1 kg ammoniak pr. hektar pr. år ikke kunne medføre en tilstandsændring af et konkret § 3-område. Miljøstyrelsen anfører, at en merbelastning af denne størrelse er så lav, at det ikke er muligt biologisk at påvise, at det ansøgte har nogen effekt på området.

I nærheden af ejendommens anlæg er en § 3 eng, beliggende ca. 220 m syd for husdyrbruget og en § 3 eng, beliggende ca. 240 m nordøst fra husdyrbruget.

Ansøger har foretaget beregning af merbelastningen af ammoniak fra anlægget til disse 2 enge, som er omfattet af naturbeskyttelseslovens § 3 men ikke omfattet af beskyttelsesniveauet for kategori 1-, kategori 2- eller kategori 3-natur.

Eng syd:

Strandeng i sammenhæng med store arealer mod øst og vest - med tydelig knoldstruktur, afgræsses af kreaturer og oversvømmes jævnligt ved højvande i fjorden. Strandengs-flora som ofte oversvømmes af næringsrigt fjordvand er robust i forhold til kvælstof deposition. Den påtænkte udvidelse vurderes ikke at påvirke strandengens naturkvalitet eller naturtilstand.

Eng Nordøst:

Mindre rigkær under tilgroning som følge af gradvist ophør af afgræsning. Her findes mindre bestand af karakteristisk engflora som eksempelvis trævlekrone, bidende ranunkel, eng-kabbeleje og engkarse. Den påtænkte udvidelse vurderes ikke at påvirke rigkærets naturkvalitet eller naturtilstand. Det var ønskværdigt at området afgræsses på ny for at hindre tilgroning.

Halsnæs Kommunes vurdering (Samlet vurdering iht. Naturbeskyttelsesloven)

Miljøstyrelsen vejleder, at merdepositioner over 1 kg N/ha/år kan medføre tilstandsændringer af beskyttet natur. For de 2 enge vurderer kommunen dog, at driftspåvirkninger som græsning eller ophør af samme er afgørende for at karakteristisk flora opretholdes. Det ansøgte vurderes ikke at medføre tilstandsændringer af de respektive naturtyper.

Halsnæs kommunen stiller derfor ingen vilkår i forhold til ammoniak fra anlæg til beskyttelse af disse enge.

Samlet vurdering: ammoniakbelastning af naturområder

Halsnæs Kommune vurderer, at kravene om maksimalt tilladt totaldeposition på kategori 1- og kategori 2-natur er overholdt.

Halsnæs Kommune vurderer endvidere, at der ikke er grundlag for at skærpe kravene til ammoniak-meremissionen, under hensyn til andre omkringliggende ammoniakfølsomme naturområder såsom ammoniakfølsomme skove, kategori 3-natur og § 3 natur.

Bilag IV-arter og andre sjældne og/eller beskyttelseskrævende arter

Bilag IV i EU's habitatdirektiv indeholder en liste over udvalgte dyre- og plantearter, som medlemslandene er forpligtet til generelt at beskytte, uanset om de forekommer indenfor eller uden for beskyttelsesområderne. For at beskytte bilag IV-arter må disses yngle og rasteområder ikke beskadiges eller ødelægges. Derfor skal land- og skovbrug tilrettelægges deres aktiviteter, således levevilkårene for arterne ikke forringes. Det er lodsejerens eget ansvar ikke at beskadige eller ødelægge bilag IV-arternes yngle- eller rasteområder, også selvom myndighederne ikke har oplyst om konkrete forekomster af bilag IV-arter i området.

Projektet kan kun godkendes, hvis der ikke sker beskadigelse eller ødelæggelse herunder gradvis forringelse af yngle- eller rasteområder jf. Habitat-bekendtgørelsens § 10 og Naturbeskyttelseslovens § 29a.

For påvirkning af beskyttet natur, der samtidig er yngle- og rastesteder for bilag IV-arter, er vurderingen, at lokaliteten skal påvirkes af en årlig merbelastning større end 1 kg N/ha/år, for at der kan registreres en ændring af yngle- og rastestedet (lokaliteten). Ved påvirkninger på mindre end 1 kg N/ha/år sker der ikke væsentlige negative tilstandsændringer, jf. bilag til Miljøstyrelsens praksisnotat af 8. marts 2010.

Kommunens vurdering

I Habitatdirektivets bilag IV er oplyst en række arter af vilde dyr, hvis levesteder skal beskyttes mod beskadigelse eller ødelæggelse. Beskyttelsen omfatter både ynglesteder, rastesteder, fødesøgningssteder, overnatningssteder m.m.

Halsnæs Kommune har ikke kendskab til eller registreret forekomst af bilag-IV arter det pågældende sted.

Den nærmeste kendte bestand af ynglende eller rastende padder opført på bilag IV som er relevante i denne sammenhæng ligger mere end 2 km fra bedriften. Det kan dog ikke udelukkes at mosen mod vest kan fungere som raste og yngleområde for eksempelvis Spidssnudet frø eller Stor Vandsalamander (begge opført på bilag IV).

Projektet forudsætter ikke, at der foretages rydning af større grupper af ældre træer eller kondemnering af byggetomter mv. Biotoper, som ellers potentielt kan fungere som raste/yngleområder for arter af flagermus: Projektet vurderes ikke at påvirke andre bilag IV-arter end ovenfor nævnte.

Halsnæs Kommune vurderer som følge af ovenstående, at det ansøgte såvel i dets anlægsfase som i efterfølgende drift, ikke vil medføre beskadigelse af yngle- og rasteområder for de dyrearter, der fremgår af habitatdirektivets bilag IV.




4.2.7 Lugt

Husdyrbrugslovens beskyttelsesniveau for lugt er fastlagt i husdyrgodkendelsesbekendtgørelsen (§ 30-32). Beskyttelsesniveauet sætter grænser for hvilke lugtgener, de omboende skal acceptere fra et husdyrbrug.

Ansøgers redegørelse

Lugtgenerne fra den ansøgte produktion beregnes til 40 m for nabo, 71 m til samlet bebyggelse og 126 m til byzone. Der er konkret 213 m til nabo på Hundestedvej 184. Der er 648 m til samlet bebyggelse ved Hanehovedvej 177 og ca. 500 m til byzone ved Evetofte By.

Samlet resultat af lugtberegning

Bebyggelse	Kumulation	Model	Ukorrigeret geneafstand (m)	Korrigeret geneafstand (m)	Vægtet gennemsnitsafstand (m)	Genekriterie overholdt
 Hundestedvej 184	0	FMK	39,9	39,9	212,7	Ja
 Hanehovedvej 177	0	FMK	71	71	648,1	Ja
 Evetofte By, Melby	0	FMK	126,2	126,2	498,5	Ja

Tabel 6: Beregnede og faktiske geneafstande til beboelser

I tabel 6 ses IT-ansøgningsystemets beregnede geneafstande, samt den faktiske vægtede gennemsnitsafstand for produktionen til de 3 geneområder. Geneafstanden er den minimumsafstand, der skal være fra et anlæg til en beboelse uden lugtkriteriet, der er fastsat i Husdyrbrugloven, overskrides. Den vægtede gennemsnitsafstand er selve afstanden til beboelsen.

Den ansøgte ændring overholder således lugtgenekriterierne til nærmeste nabo, samlet bebyggelse og byzone.

Kommunens vurdering

Husdyrgodkendelsesloven fastlægger et bestemt beskyttelsesniveau for lugt fra staldanlæg. Vurderingen af, om det ansøgte lever op til husdyrgodkendelseslovens krav om lugtgener, baseres på beregningerne i det elektroniske ansøgningsystem. Lugtgeneafstanden er et udtryk for, hvor langt væk fra produktionen, der vil opleves uacceptable lugtgener.

Naboejendomme med landbrugspligt eller ejendomme ejet af ansøger er ikke omfattet af genekriterierne for lugt. Geneafstanden er den minimumsafstand, der skal være fra et anlæg til en beboelse uden genekriteriet overskrides.

Lugtkonsekvenszonen er beregnet til 134 m. Denne zone angiver den radius fra anlægget inden for hvilken afstand, at lugt fra anlægget i det væsentligste kan konstateres og hvor naboer kan udsættes for "forurening af en vis styrke" og derfor også vurderes til at være klageberettiget.

Beregningerne foretaget i husdyrgodkendelse.dk viser, at lugtgeneafstandene er overholdt, idet den faktiske afstand til henholdsvis byzone, samlet bebyggelse og enkeltbolig (angivet som "vægtet gennemsnitsafstand" i tabel X) er større end den beregnede lugtgeneafstand. (angivet som "korrigerede geneafstand i tabel 5).

På den baggrund vurderer kommunen, at anlægget ved normal drift ikke vil være til væsentlig gene for de omkringboende, hvorfor der ikke stilles vilkår om lugtreducerende tiltag.

For alle husdyrbrug gælder, at lugtemissionen kan begrænses ved at opretholde en god staldhygiejne, og at produktionsforhold og arbejdsgange skal tilrettelægges således, at dannelse af lugtende stoffer minimeres. På baggrund heraf stiller Halsnæs Kommune vilkår vedrørende rengøring af staldanlæg og ejendommen generelt med henblik på at sikre, at lugtgener begrænses mest muligt.

Hvis der efter kommunens vurdering opstår lugtgener, som vurderes at være væsentligt større end det, der kan forventes ifølge grundlaget for miljøvurderingen, stilles der vilkår om, at kommunen kan stille krav om, at virksheden for egen regning skal udarbejde og gennemføre et projekt med foranstaltninger, som minimerer generne.

Kumulation af lugt

Hvis der er andre husdyrbrug, som medfører lugtgener i det samme punkt i byzone, samlet bebyggelse eller hos nabo, skærpes kravene til geneafstanden i forbindelse med ansøgningen. Der er ingen kumulation med andre ejendomme.

4.2.8 Støv

Ansøgers redegørelse.

Problemer med støv kan hovedsageligt opstå ved håndtering af halm. Håndteringen foregår dog med god afstand til naboer og strøelse med halm foregår inde i stalden.

I ansøgningen vurderes, at der ikke vil komme øgede støvgener, da eneste ændring i staldene består af udskiftning af nogle køer med kvier.

Kommunens vurdering

Halsnæs Kommune vurderer, at der ved normal drift ikke vil være væsentlige støvgener for omkringboende ved det ansøgte.

Der er stillet vilkår om, at driften af anlægget ikke må medføre væsentlige støvgener uden for ejendommens areal, da dette vil kunne opfattes som en væsentlig gene for omkringboende.

Såfremt, der efter Halsnæs Kommunes vurdering opstår støvgener, der vurderes at være til væsentlig gene for naboer, kan kommunen stille krav om afhjælpende foranstaltninger.

4.2.9 Støjklider og rystelser

Ansøgers redegørelse

Støj fra staldanlægget vil kunne forekomme fra den daglige pasning af dyrene samt interne og eksterne transporter til og fra ejendommen. Der vurderes at være meget begrænsende støjgener fra dyreholdet, da det drejer sig om kvier og derfor ikke er aktiviteter som f.eks. malkning, afhentning af mælk med mere. Der er desuden god afstand til naboerne.

Type	Placering	Driftstid	Tiltag til begrænsning af støj
Stalde og dyr	I stalden	Ca. kl. 10 til 12 alle dage	*begrænset støj uden for bygning
Kørsel med maskiner	Traktor med vogn med foder/halm samt dybstrøelse til udspretningsarealerne	I dagtimerne	*Der tages hensyn til naboer i forbindelse kørsler

Tabel 7: Angivelse af driftstid og tiltag til begrænsning af støj

Kommunens vurdering

Halsnæs Kommune vurderer, at den almindelige daglige drift på ejendommen ikke vil give anledning til støjgener for naboer.

Der er stillet vilkår om, at ansøger skal kunne dokumentere, at støjvilkårene er overholdt. Det betyder, at Halsnæs Kommune kan kræve udført støjmåling og/eller –beregning. Kontrol af støjen vil kun komme på tale, hvis der opstår begrundet mistanke om, at de fastsatte maksimale støjgrænser er overtrådt og kan kun kræves 1 gang årligt, såfremt en måling viser, at støjvilkåret er overholdt.

Støjvilkårene for ejendommen omfatter al støj fra landbrugsdriften på ejendommens bygningsparcel, dvs. ikke støj fra f.eks. markdriften. Støjvilkårene gælder heller ikke støjen fra græssende dyr.

Halsnæs Kommune vurderer, at husdyrbruget vil kunne overholde Miljøstyrelsens vejledende støjgrænser. På baggrund heraf vurderer kommunen, at støj fra ejendommen ikke forventes at give anledning til væsentlige støjgener for de omkringboende.

4.2.10 Transport, til- og frakørsler

Ansøgers redegørelse

Med ændringen vurderer ansøger, at der ikke vil opstå et øget behov for transport, da der er tale om en mindre udvidelse af produktionsarealet. Da der tages hensyn ved kørsel, forventes ingen støv- og støjgener i forbindelse med transporterne. Der kan undtagelsesvis forekomme transport på alle tider af døgnet, men så vidt muligt planlægges transport inden for normal arbejdstid.

Tidsrummet for udkørsel med husdyrgødning planlægges normalt at foregå i hverdagene, og vil hovedsageligt foregå om efteråret. Der køres enten via Torup eller via Amtsvejen. Hver anden dag er det med transport af foder, og hver anden i personbil.

Den ønskede ændring af produktionen giver en mindre stigning:

Art	Transporter	Kommentarer
Transport af dyr	16 læs pr år	Dyrene kommer enten fra Engmosegård eller fra omkringliggende græsarealer.
Dybstrøelse	Ca. 12 pr. år	Primært i sensommer/efteråret (15 tons vogn)
Afhentning af skrald		ansøger tager evt. affald med retur.
Afhentning af døde dyr	1-2 pr. år	Døde dyr opbevares på hovedgården, indtil afhentning af DAKA.
Levering/afhentning af dyr	1-2 gange pr. mdr	
Levering af foder, halm mv.	Ca. hver 2. dag	

Selvom der fremover vil være mulighed for flere dyr i stalden end den nuværende tilladte produktion, vurderes det ikke at give anledning til gener for omkringboende, da der er tale om en relativt lille produktion med et begrænset antal kørsler.

Kommunens vurdering

Transporter kan være kilde til støj og gener for omkringboende. Ifølge opgørelsen vil antallet af transporter øges lidt i forhold til driften i dag, da mængden af dyr i stalden øges. Endvidere sker der omflytning af dyr fra anden ejendom samt der er en ny driftsherre, hvilket betyder, at der vil være transporter til og fra Hågendrup med fx foder vil være ca. 1 gang dagligt i vinterperioden.

Halsnæs Kommune vurderer, at omfanget af transporter ikke antager et omfang, der vil være til væsentlig gene for beboerne i området.

Støj og rystelser i forbindelse med transporter vil dog altid være afhængig af, i hvilket omfang landmanden forstår at vise hensyn, det vil sige måden, der køres på og tidspunktet. Transporter anbefales planlagt, således at omgivelserne i øvrigt påvirkes mindst muligt.

Halsnæs Kommune vurderer, at der ved almindelig drift ikke vil forekomme u hensigtsmæssigt meget færdsel til og fra ejendommen til gene for naboer. Ejendommens karakter af almindelig landbrugsdrift ændres ikke med projektet

4.2.11 Lys

Ansøgers redegørelse

Med den ansøgte ændrings vurderes energiforbruget i produktionen ikke at stige i forhold til det nuværende, da den eneste strømforbrug i forbindelse med denne ansøgning er strømforbruget til lys i stalden.

Kommunens vurdering

Der er indsat vilkår om, at det ved indretning og drift af husdyrbruget skal sikres, at naboer ikke generes af lys fra vinduer, porte, køretøjer og lignende.

Halsnæs Kommune vurderer herved, at belysningen ikke vil give anledning til væsentlige problemer eller gener for omkringboende, trafikanter eller landskabelige hensyn. Der er ved denne vurdering taget udgangspunkt i afstand til omkringboende.

4.2.12 Fluer og skadedyr

Ansøgers redegørelse

Fluer bekæmpes efter gældende regler, og der er ikke et generelt flueproblem på ejendommen i dag, hvilket der heller ikke forventes at komme i fremtiden. Renholdelse og ingen oplag af gødning understøtter dette.

Kommunens vurdering

Kommunen stiller fortsat vilkår om, at hvis der opstår gener for omgivelserne ved fra fluer og skadedyr, skal der udføres effektiv flue- og skadedyrsbekæmpelse i overensstemmelse med de nyeste retningslinjer fra Institut for Agroøkologi under hensyntagen til, at der tale om et økologisk landbrug.

Konstateres der rotter på ejendommen skal det straks meddelelse til kommunen, så bekæmpelse kan iværksættes.

Halsnæs Kommune vurderer, at ejendommens skadedyrsbekæmpelse er tilfredsstillende til at imødegå unødige gener for naboer.

4.2.13 Spildevand og overfladevand

Ansøgers redegørelse

Spildevand fra ejendommen omfatter husspildevand og overfladevand. Husspildevand ledes til privat nedslivningsanlæg og tagvand fra kostladen ledes til dræn mod vest, som ender i Roskilde Fjord. Tagvand fra resten af bygningerne ledes til ajlebeholder under møddingspladsen.

Kommunens vurdering

Halsnæs Kommune vurderer, at spildevand, der er omfattet af husdyrgødningsbekendtgørelsen håndteres i overensstemmelse med denne bekendtgørelsens regler.

Ligeledes vurderes det, at den samlede håndtering af spildevand herunder regnvand sker på forsvarlig vis, således at der ikke sker væsentlig påvirkning af omgivelserne som følge heraf.

4.2.14 Affald, kemikalier og pesticider

Ansøgers redegørelse

På ejendommen fremkommer følgende affaldsfraktioner, som håndteres på følgende måde:

Fast affald

Type	Nu drift	Ansøgt	Opbevaring	Bortskaffelse
Papir, pap, EAK kode 15 01 01, Plastik EAK kode 02 01 04	Ca. 200 kg	Ca. 400 kg		Flyttes til Sverkilstrup Byvej 8 og afhentes af godkendt transportør
Jern	-	-	-	Den smule der findes køres på genbrugspladsen

Beskrivelse af kemikalier generelt

Type	Nu drift	Ansøgt	Opbevaring	Bortskaffelse
Emballage fra sprøjtemidler EAK kode 0020108	0	0		
Sprøjtemiddelrester EAK kode 20 01 19	0	0		
Spildolie EAK kode 20 01 26	0	0		Der serviceres ikke maskiner på ejendommen
Veterinært affald (kanyler, tomme medicin flasker) EAK kode 18 01 03	0	0		

Veterinærartikler

Der opbevares ingen medicin på ejendommen. Hvis der er sjælden gang behandles syge dyr, medbringer dyrlægen medicinen og tager den brugte emballage med retur.

Olie og kemikalier

Der er 1 dieseltank på ejendommen, som anvendes af ejeren af ejendommen og ikke anvendes ifm. det ansøgte kvæghold.

Døde dyr

Døde dyr fra kostalden flyttes til Sverkilstrup Byvej, og afhentes efter behov. Døde dyr afhentes af DAKA og normalt indenfor 24 timer efter anmeldelse, hvis ikke det er op til weekend eller helligdag. Afhentningstidspunktet vil som regel være inden for en normal arbejdsdag.

Kommunens vurdering

Halsnæs Kommune vurderer, at opbevaring, håndtering og bortskaffelse af døde dyr og affald m.v. sker på en miljømæssig forsvarlig måde.

Det gøres opmærksom på at ejendommens affald altid skal håndteres og bortskaffes i henhold til kommunens affaldsregulativer. Regulativet for erhvervsaffald i Halsnæs Kommune kan findes på kommunens hjemmeside.

Håndtering af døde dyr på ejendommen er omfattet af reglerne i Bekendtgørelse om opbevaring m.m. af døde produktionsdyr, og det forudsættes, at disse regler bliver fulgt. Reglerne sigter primært mod at undgå smitterisiko fra døde dyr gennem krav vedr. placering og indretning af afhentningspladser.

Tankning fra dieselolietank.

Halsnæs Kommune har sat vilkår om, at tankning fra dieselolietank skal ske på en plads med fast og tæt bund således, at spild kan opsamles og der ikke er mulighed for afløb til jord, kloak, overfladevand eller grundvand.

Eksisterende olietanke er reguleret af den til hver en tid gældende Olietanksbekendtgørelse. Nye tanke og/eller sløjfning af tanke skal anmeldes til Halsnæs Kommune.

4.3 Husdyrbrugets ophør

Ansøgers redegørelse

Hvis ejendommen i mod al forventning inden for den nærmeste årrække skal nedlukkes, vil stalden og hønsehuset blive rengjort for dybstrøelse, og foderrester vil blive fjernet. Oprydningen vil foregå i overensstemmelse med gældende lovgivning. Såfremt besætningen bliver ramt af en sygdom der af veterinærmyndighederne kræver karantæne eller nødslagtning af dyrene, vil det foregå i overensstemmelse med gældende lovgivning på området.

Kommunens vurdering

Halsnæs Kommune vurderer, at den største forureningsfare ved ophør af husdyrbruget vil stamme fra staldanlæg og opbevaringsanlæg for husdyrgødning. Forinden ophør af husdyrbruget skal der til Halsnæs Kommune indsendes en plan, der beskriver de nødvendige foranstaltninger - samt tidsplan herfor – for at undgå fremtidig forureningsfare. Planen skal inden udførsel accepteres af kommunen.

Som minimum skal følgende udføres ved ophør af husdyrbrug:

- Staldanlæg rengøres for husdyrgødning,
- opbevaringsanlæg tømmes for husdyrgødning og renses
- restoplæg af foder bortskaffes,
- olieaffald, tilknyttet husdyrproduktionen bortskaffes i henhold til kommunes gældende affaldsregulativ.
- hvornår dyreholdet ophører,
- hvad der skal ske med den sidste husdyrgødning,
- om gødningsopbevaringsanlæggene efterfølgende skal udlejes eller om brugen helt ophører.

4.4 Samlet vurdering

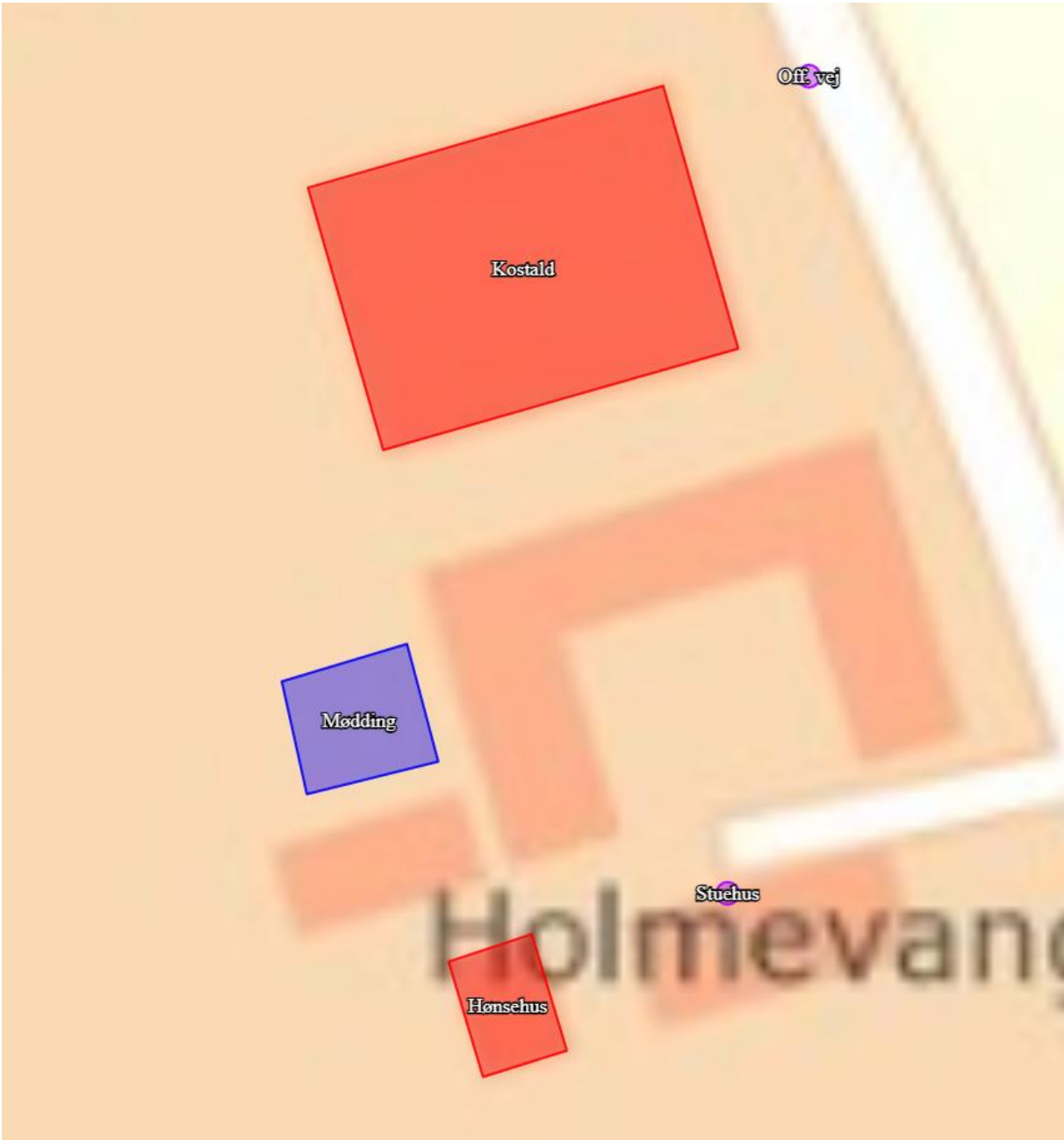
I henhold til de beregninger, der gennemføres i det elektroniske ansøgningssystem, kan produktionsudvidelsen gennemføres uden at overskride de beskyttelsesniveauer, der er udstukket i lovgivningen. Efter Halsnæs Kommunes vurdering vil den ansøgte udvidelse af dyreholdet heller ikke give anledning til væsentligt ændrede forhold for naboerne, hverken hvad angår transport, støj, fluer eller det samlede visuelle indtryk af husdyrbruget. Ved overholdelse af de vilkår miljøtilladelsen er betinget af, er det endvidere Halsnæs Kommunes vurdering, at plante- og dyreliv i området omkring staldanlægget, ikke vil blive påvirket i negativ retning.

Halsnæs kommune har vurderet, at beskyttede naturområder med tilhørende plante- og dyrearter, ikke vil blive væsentligt påvirket, som følge af det ansøgte.

Samlet er det Halsnæs Kommunes vurdering, at der kan meddeles miljøtilladelse til den ansøgte ændring af husdyrbruget, uden at det medfører væsentlige virkninger på miljøet. Ved overholdelse af vilkår i godkendelsen, har ansøger truffet de nødvendige foranstaltninger til at forebygge og begrænse forureningen ved anvendelse af den bedste tilgængelige teknik. Samtidig kan husdyrbruget drives på stedet uden at påvirke omgivelserne på en måde, der er uforenelig med hensynet til omgivelserne.


Halsnæs Kommune vurderer, at indretning og drift af husdyrbruget kan ske i overensstemmelse med gældende regler.

Bilag 1



Samlet oversigtsplan for hele ejendommen

Bilag 2:



Produktionsarealer i kostalden

Halsnæs Kommune

Rådhuset

3300 Frederiksværk[Postnummer & By]

Telefon4778 4000

mail@halsnaes.dk

www.halsnaes.dk

PART OF

GREATER
CoPENHAGEN