



Rebild
KOMMUNE

§ 16 b

Lov om husdyrbrug og anvendelse af gødning m.v.


Nr. 1572 af 20. december 2006

Jf. lovbek. nr. 520 af 1. maj 2019.

7. marts 2022

Miljøtilladelse af husdyrbruget, Seefeldtslundvej 11, Randrup Mark, 9293 Kongerslev

- Ændring af dyrehold



Sagsnummer: 09.17.21-P19-7-21

Rebild Kommune

Center Natur og Miljø

Hobrovej 110

9530 Støvring

Telefon 99 88 99 88

raadhus@rebild.dk | www.rebild.dk

Indhold

1	DATABLAD	3
2	INDLEDNING	4
2.1	ANSØGNING OM MILJØTILLADELSE	4
2.2	TIDLIGERE GODKENDELSER, TILLADELSER, ANMELDELSER ETC.	4
2.3	IKKE TEKNISK RESUMÉ	6
3	AFGØRELSE OM MILJØTILLADELSE, HERUNDER VILKÅR	7
3.1	AFGØRELSE	7
3.2	VILKÅR FOR HUSDYRBRUGET	8
4	GENERELLE FORHOLD	12
4.1	LOVGRUNDLAG	12
4.2	SAGENS BAGGRUNDSMATERIALE	12
4.3	OFFENTLIGHED	12
4.4	GYLDIGHED OG UDNYTTELSE	12
4.5	REVURDERING ETC.	13
4.6	MEDDELELSESPLOIGT – ANLÆG, EJERFORHOLD	13
4.7	OPHØR	13
4.8	KLAGEVEJLEDNING	13
5	HUSDYRBRUGETS BELIGGENHED OG PLANFORHOLD	15
5.1	PLACERING I LANDSKABET	18
6	HUSDYRHOLD, STALDANLÆG OG DRIFT	21
6.1	HUSDYRHOLD, STALDANLÆG, GØDNINGS- OG ENSILAGEHÅNDBTERING	21
6.2	RENHOLDELSE	26
6.3	SPILDEVAND OG REGNVAND	26
6.4	AFFALD	27
6.5	RESSOURCER	28
6.6	DRIFTSFORSTYRRELSER ELLER UHELD	28
7	AMMONIAK FRA HUSDYRBRUGET	30
7.1	AMMONIAKFORDAMPNING	30
7.2	BAT – BEDSTE TILGÆNGELIGE TEKNIK	30
7.3	AMMONIAKPÅVIRKNING AF NATUR	30
8	LUGT OG ANDRE GENER	36
8.1	LUGT	36
8.2	STØJ OG RYSTELESER	37
8.3	STØV	37
8.4	LYS	38
8.5	SKADEDYR	38
8.6	TRANSPORT	38
8.7	UFORUDSETE GENER	40
9	MANAGEMENT ETC.	41
10	BILAG	42
10.1	BILAG 1A. SITUATIONSPLAN	42
10.2	BILAG 1B. PLANTEGNING AF STALD	43
10.3	BILAG 1C. OVERSIGT OVER TRANSPORTVEJE	45
10.4	BILAG 2. REBILD KOMMUNES SAMLEDE NATURVURDERING	46

1 DATABLAD

Dato for afgørelse	7. marts 2022
CVR nr.	20873485
Husdyrbrugets navn	LANDMAND JOHN SØRENSEN
Beliggenhedsadresse	Seefeldtslundvej 11, Randrup Mark, 9293 Kongerslev
Ejendomsnavn	-
Ejendomsnummer	8400001962
Matrikler på ejendomsnummer	Matrikel: 1bl - Randrup Hgd., Skibsted Matrikel: 1bz - Randrup Hgd., Skibsted Matrikel: 1cg - Randrup Hgd., Skibsted Matrikel: 1æ - Randrup Hgd., Skibsted Matrikel: 40e - Sdr. Kongerslev By, Sdr. Kongerslev
CHR nr.	32710
Ejers og ansøgers navn	John Sørensen
Ejers og ansøgers adresse	Seefeldtslundvej 11, Randrup Mark, 9293 Kongerslev
Ejers / ansøgers telefonnr.	98331486
Ejers / ansøgers e-mailadresse	john-sorensen@live.dk
Konsulent	Mette Skovmand, Agri Nord
Ansøgningsskema nr.	228530, version 5
Oplysninger om andre husdyrbrug (driftsmæssig sammenhæng, teknisk forbundet, forureningsmæssigt forbundet)	Ansøger driver ikke andre husdyrbrug.
Tilsynsmyndighed	Rebild Kommune

2 INDLEDNING

2.1 ANSØGNING OM MILJØTILLADELSE

Rebild Kommune har den 13. august 2021 modtaget ansøgning om miljøtilladelse til husdyrbruget på Seefeldtslundvej 11, Randrup Mark, 9293 Kongerslev, matrikel nr. 1æ, Randrup Hgd., Skibsted m.fl., CVR-nummer: 20873485

Ejer af husdyrbruget, LANDMAND JOHN SØRENSEN, har i henhold til husdyrbruglovens¹ § 16 b ansøgt om følgende:

Ændring af dyreholdet på ejendommen i eksisterende stalde, så det fremadrettet består af "Alle kvæg; Dybstrøelse" samt "Ammekøer, slagtekalve (over 6 mdr.). Spaltegulv".

Dyreholdet opstaldes i eksisterende stalde med staldstørrelser på hhv. 372 m², 1.258 m² og 275m² med følgende produktioner:

Stald 1 – 372 m²

- Alle kvæg; Dybstrøelse Produktionsareal 250 m²

Stald 2 – 1.258 m²

- Ammekøer, slagtekalve (over 6 mdr.). Spaltegulvbokse Produktionsareal 69 m²
- Alle kvæg; Dybstrøelse Produktionsareal 234 m²

Stald 3 – 275 m²

- Ammekøer, slagtekalve (over 6 mdr.). Spaltegulvbokse Produktionsareal 86 m²

Produktionsarealet udgør således i alt 639 m².

Flydende husdyrgødning opbevares i ejendommens gyllebeholder med areal på 201 m². Dybstrøelse bliver tømt fra staldene én gang årligt og opbevares i markstak.

2.2 TIDLIGERE GODKENDELSER, TILLADELSER, ANMELDELSER ETC.

Ejendommen er ikke tidligere godkendt, men har et tilladt dyrehold på 22 stk. ammekøer, 5 stk. årsopdræt (0-6 mdr.), 17 stk. årsopdræt (6-28 mdr.), samt 201 stk. ungtyre (4-44 kg) svarende til 86 DE jf. accept til ændring af dyrehold på ejendommen af 3. april 2007.

Ejendommens tidligere godkendelser/tilladelser etc.:

- Afgørelse om opførelse af fouragelade af 28. oktober 1994
- VVM-screening af 18. oktober 2005
- Accept af ændring af dyrehold på ejendommen af 3. april 2007

Ejendommen modtog d. 28. oktober 1994 afgørelse om opførelse af fouragelade på 894 m² i tilknytning til eksisterende stalde.

D. 18. oktober 2005 modtog ejendommen afgørelse om ikke VVM-pligt til en ændring og udvidelse af dyreholdet i eksisterende bygninger, fra 53 malkekøer med opdræt og 12 ungtyre, svarende til 85,4 DE til 22 ammekøer med opdræt og 21 ungtyre, svarende til 86,4 DE.

D. 3. april 2007 modtog ejendommen accept af ændring af dyreholdet i eksisterende bygninger til 22 ammekøer, 5 stk. årsopdræt (0-6 mdr.), 17 stk. årsopdræt (6-28 mdr.), samt 201 stk. ungtyre (4-440 kg) svarende til 86 DE.

¹ Lov om husdyrbrug og anvendelse af gødning m.v. nr. 1572 af 20. december 2006, jf. lovbek. nr. 520 af 1. maj 2019.

2.3 IKKE TEKNISK RESUMÉ

ANSØGER OG TIDLIGERE TILLADELSER ETC.

Ansøger LANDMAND JOHN SØRENSEN, cvr nr.: 20873485 har søgt miljøtilladelse til husdyrbruget på Seefeldtslundvej 11, Randrup Mark, 9293 Kongerslev. Der er ikke tidligere meddelt en miljøtilladelse på ejendommen. Det nuværende tilladte dyrehold er på 22 stk. ammekøer, 5 stk. årsopdræt (0-6 mdr.), 17 stk. årsopdræt (6-28 mdr.), samt 201 stk. ungtyre (4-44 kg) svarende til 86 DE.

BELIGGENHED OG PLANFORHOLD

Ejendommen er beliggende ca. 600 m syd for Kongerslev, som er nærmeste byzone i området. Der er ca. 1,5 km til nærmeste samlede bebyggelse, der er Smidie og 50,7 m til nærmeste nabobeboelse, som er Seefeldtslundvej 12, Randrup, 9293 Kongerslev.

Landskabets bærende karaktertræk er dels et småbakked, stedvist kuperet terræn, og dels mange små skov- og plantageområder, der indrammer store og små opdyrkede landbrugsområder.

Alle afstandskrav er overholdt og Rebild Kommune vurderer, at de eksisterende anlæg ikke ligger indenfor fredninger, strand- klit-, sø-, å- og fortidsmindebeskyttelseslinjer eller indenfor skov-, vej- og kirkebyggelinjer.

HUSDYRHOLD, STALDINDRETNING OG GØDNINGSHÅNDTERING

Der gives tilladelse til et fremtidigt produktionsareal på 639 m². Dyreholdet opstaldes dels i staldsystemet spaltebokse samt på produktionsarealer med dybstrøelse. Der er ingen møddingsplads på ejendommen, dybstrøelse bliver tømt fra staldene én gang årligt og opbevares i markstak. Gylle opbevares i ejendommens gyllebeholder på 1.000 m³.

AMMONIAKFORDAMPNING

Ejendommen skal ikke leve op til BAT, da der er en ammoniakfordampning på under 750 kg NH₃-N/år. Der sker som følge af udvidelsen af produktionsarealet en forøgelse i ammoniakfordampningen på 196,6 kg NH₃-N/år.

Beskyttelsesniveauet til alle kategorier af naturtyper er overholdt.

LUGT OG ANDRE GENER

Udvidelsen af produktionsarealet er vurderet i forhold til lugtmission og lugtgeneafstande til nærmeste naboer, samlet bebyggelse og byzone. Beregningerne viser, at alle lugtgeneafstande er overholdt til alle typer af områder.

RETVAND, HERUNDER REGNVAND

Tagvand fra staldene ledes til sivdræn øst for ejendommen.

SAMLET VURDERING

Rebild Kommune vurderer sammenfattende, at husdyrbruget har truffet de nødvendige foranstaltninger til forebyggelse og begrænsning af forureningen fra husdyrbruget, når husdyrbruget indrettes og drives som beskrevet, og når vilkårene i miljøtilladelsen efterleves. Samtidig vurderes det, at husdyrbruget kan drives på stedet uden væsentlige gener for omgivelserne og i overensstemmelse med habitatforpligtelsen.

3 AFGØRELSE OM MILJØTILLADELSE, HERUNDER VILKÅR

3.1 AFGØRELSE

Rebild Kommune vurderer, at der kan meddeles miljøtilladelse af den ansøgte ændring og udvidelse i henhold til de gældende regler. Miljøtilladelsen er baseret på oplysningerne i ansøgningen samt efterfølgende vurderinger og betinget af tilladelsens vilkår. Miljøtilladelsen omfatter hele ejendommen, Seefeldtslundvej 11, Randrup, 9293 Kongerslev der drives af LANDMAND JOHN SØRENSEN under CVR-nummer 20873485.

Afgørelsen er behandlet i henhold til Husdyrbruglovens § 16 b og på grundlag af ansøgers oplysninger.

Det er Rebild Kommunes vurdering, at husdyrbruget har truffet de nødvendige foranstaltninger til at forebygge og begrænse forureningen ved anvendelse af bedste tilgængelige teknik, og at husdyrbruget i øvrigt kan drives på stedet uden at påvirke omgivelserne på en måde, som er uforenelig med hensynet til omgivelserne.

Såfremt vilkårene i denne tilladelse overholdes, kan indretning og drift af husdyrbruget og udbringning af husdyrgødning ske uden væsentlig påvirkning af miljøet, herunder:

- landskabelige værdier,
- natur med dens bestande af vilde planter og dyr og deres levesteder, herunder områder, der er beskyttet mod tilstandsændringer eller fredet, udpeget som internationalt naturbeskyttelsesområde eller udpeget som særlig sårbart over for næringsstofpåvirkning,
- jord, grundvand og overfladevand, og
- lugt-, støj-, rystelses-, støv-, flue-, transport- og lysgener, uhygiejniske forhold, affaldsproduktion m.v.

Det er kommunens vurdering, at projektet ikke skader bevaringsstatus for Natura 2000 områder eller levesteder for arter optaget på Habitatdirektivets bilag IV, andre arter omfattet af artsfredning eller arter optaget på nationale eller regionale rødlistor. En nærmere beskrivelse af vurderingerne fremgår af de enkelte afsnit.

Husdyrbruget skal til enhver tid leve op til gældende regler i love og bekendtgørelser, også selvom disse regler eventuelt måtte være skærpede i forhold til denne miljøtilladelse.

Det er et krav, at de stillede vilkår bliver overholdt. De stillede vilkår vurderes at begrænse risikoen for forurening og ikke-uvæsentlige gener.

Der er med denne miljøtilladelse ikke taget stilling til eventuelle tilladelser og godkendelser efter anden lovgivning som f.eks. byggeloven eller arbejdsmiljøloven.

3.2 VILKÅR FOR HUSDYRBRUGET

I vilkårsdelen fremgår de betingelser, hvorunder husdyrbruget skal drives. Grundlaget for miljøtilladelsen fremgår af ansøgningen, og husdyrbruget skal drives i overensstemmelse hermed. Der gøres opmærksom på, at eventuelle lovkrav fra andre love skal overholdes, selvom disse ikke er medtaget her.

Generelle forhold mv.

1. Vilkårene i denne miljøtilladelse skal, hvis ikke andet er anført, være opfyldt, når husdyranlægget (staldafsnittene) er taget i brug.
2. Inden eventuelt ophør af husdyrbruget skal kommunen kontaktes med et skriftligt forslag til en ophørsplan.
3. Rebild Kommune skal straks orienteres om følgende forhold:
 - Ejerskifte af virksomhed
 - Indstilling af driften for en længere periode

Placering i landskabet

4. Stalde og anlæg skal være placeret som angivet på bilag 1a.

Staldanlæg og produktioner

5. Produktionsarealet i "Stald 1" må maksimalt være på 250 m². Staldsystem: Alle kvæg; Dybstrøelse.
6. Produktionsarealet i "Stald 2" må maksimalt være på 69 m² med staldsystem: Ammekøer, slagtekalve (over 6 mdr.). Spaltegulvbokse og maksimalt 234 m² med staldsystem: Alle kvæg; Dybstrøelse.
7. Produktionsarealet i "Stald 3" må maksimalt være på 86 m² med staldsystem: Ammekøer, slagtekalve (over 6 mdr.). Spaltegulvbokse.
8. Husdyrbrugets stalde og produktioner skal være i overensstemmelsen med de angivne i tabel 1 herunder.
9. Husdyrbrugets opbevaringslager skal være i overensstemmelse med det angivne i tabel 2 herunder.

Tabel 1: Stalde og produktioner, ansøgt drift

Stalde og produktioner						
Staldnavn	Staldstørrelse (m ²)	Ventilation	Kildehøjde	Produktion	Antal måneder udegående	Produktionsareal (m ²)
Ansøgt drift						
Stald 1	372	Mekanisk ventilation	6 m	(#439915) Flexgruppe: Alle kvæg; Dybstrøelse	0	250
Stald 2	1258	Blandet ventilation	3 m	(#439914) Ammekøer, slagtekalve (over 6 mdr.). Spaltegulvbokse	0	69
				(#439913) Flexgruppe: Alle kvæg; Dybstrøelse	0	234
Stald 3	275	Mekanisk ventilation	6 m	(#439916) Ammekøer, slagtekalve (over 6 mdr.). Spaltegulvbokse	0	86
Sum						639

2.1 Overblik over flexgrupper

Dyretype og staldsystemer som indgår i flexgruppen
Alle kvæg; Dybstrøelse
Malkekøer, kvier og stude. Dybstrøelse
Ammekøer, slagtekalve (over 6 mdr.). Dybstrøelse
Kalve, (under 6 mdr.). Dybstrøelse

Bilag 1a viser oversigt over ejendommen, og bilag 1b viser hvilke produktionsarealer, der indgår i beregningen i "Stald 1-3".

Tabel 2: Areal af opbevaringslager

Opbevaringslagre					
Navn	Lagertype	Yderligere oplysninger	Bedste tilgængelige opbevaringsteknik	Dimension	Areal (m ²)
Ansøgt drift					
Gyllebeholder	Flydende				201

Bilag 1a viser oversigt over ejendommen med angivelse af opbevaringslager.

Gyllehåndtering

- Håndtering af gylle skal foregå under opsyn.
- Der skal anvendes gyllevogne med påmonteret pumpe og returløb således, at spild af flydende husdyrgødning undgås. Alternativt kan der ved hver gyllebeholder, hvor der sker påfyldning af gyllevogn, være en læsseplads således, at spild kan opsamles. Pladsen skal etableres med afløb til gyllebeholder og således, at der ikke kan ske spild til de omkringliggende arealer. Afløb /pumpebrønd skal dimensioneres således, at også et større spild kan opsamles. Hvis denne løsning vælges, skal pladsen være etableret inden første udbringning.

Ventilation

- Alle ventilationer i "Stald 1-3" skal renholdes og efterses, således at de kører optimalt.

Renholdelse

- Det skal til enhver tid tilstræbes, at virksomhedens anlæg samt indendørs og udendørs arealer renholdes og ryddes således, at lugtgener begrænses mest muligt og således, at der ikke opstår risiko for uhygiejniske forhold.

Spildevand – herunder regnvand

- Al vask af traktorer, maskiner, redskaber og dyretransportvogne skal foregå på en støbt, tæt plads med bortledning af spildevand til gyllesystemet eller opsamlingsbeholder.
- Befæstede arealer skal altid holdes rene. Spild af stoffer, herunder olie, ensilage, foder mm., skal straks fjernes.

Affald

- Olie- og kemikalieaffald skal til enhver tid opbevares i tæt emballage. Oplagspladsen skal være afskærmet mod nedbør og indrettes med tæt bund og opkant/drypbakke, således at en mængde, mindst svarende til indholdet af den største beholder tilbageholdes ved spild eller lækage.

17. Opbevaring og håndtering af affald må ikke medføre forurening eller risiko for forurening af omgivelserne, herunder af jord, overfladevand, grundvand, luft eller kloak.
18. Der skal til enhver tid foreligge dokumentation for, at affald er bortskaffet miljømæssigt forsvarligt. Dokumentationen skal gemmes i 5 år og kunne fremvises til tilsynsmyndigheden på forlangende.

Energi- og vandforbrug

19. Der skal føres årlig driftsjournal over forbrug af el og vand, eller der skal foreligge dokumentation, for eksempel opgørelse fra forsyningen, der skal kunne fremvises tilsynsmyndigheden på forlangende. Dokumentationen skal opbevares i 5 år.

Råvarer og hjælpestoffer

20. Opbevaring og håndtering af råvarer og hjælpestoffer må ikke medføre forurening eller risiko for forurening af omgivelserne, herunder jord, overfladevand, grundvand, luft eller kloak.
21. Tankning af brændstof skal til enhver tid ske på en plads med fast og tæt bund uden afløb. Udløspistol(er) skal have antidrypventil og automatisk lukning, der lukker, når den tank, beholder mv., der udleveres brændstof til, er fyldt. Tankningen skal ske under opsyn.

Uheld og driftsforstyrrelser

22. Spild af miljøfarlige stoffer (olie, kemikalier etc.) skal straks opsamles.

Ammoniakreducerende miljøteknologi

23. I dybstrøelsesstalde og i kalvebokse skal der strøs halm eller andet tørstof, i mængder, der sikrer, at dybstrøelsesmatten altid er tør i overfladen.

Lugt

24. Der skal til stadighed opretholdes en god staldhygiejne, herunder sikres, at stalde og fodringsanlæg holdes rene.

Fluer og skadedyr

25. Husdyrbruget må ikke give anledning til væsentlige fluegener hos omboende, og der skal på husdyrbruget foretages effektiv fluebekæmpelse i overensstemmelse med de af Aarhus Universitet, Institut for Agroøkologi, fastsatte retningslinjer herom. Skadedyr skal bekæmpes i nødvendigt omfang i henhold til retningslinjer fra Statens skadedyrsbekæmpelse.

Støj

26. Husdyrbrugets samlede støjbidrag, angivet som det ækvivalente, korrigerede støjniveau i dB(A) i punkter 1,5 m over terræn, målt eller beregnet ved nærmeste beboelses opholdsareal, må ikke overskride følgende værdier:

	Tidsinterval	Grænseværdi	Midlingstid
Hverdage	Kl. 07-18	55 dB(A)	8 timer
Lørdage	Kl. 07-14	55 dB(A)	7 timer
Lørdage	Kl. 14-18	45 dB(A)	4 timer
Søn- og helligdage	Kl. 07-18	45 dB(A)	8 timer
Aften	Kl. 18-22	45 dB(A)	1 time
Nat	Kl. 22-07	40 dB(A)	½ time

Støjbelastningen er det ækvivalente, korrigerede støjniveau i dB(A) målt eller beregnet i punkter 1,5 m over terræn. Referencetiden er det mest støjbelastede tidsrum i perioden. Støjens maksimalværdi må om natten ikke overstige 55 dB(A) ved boliger

Støjvilkårene for landbrugsdrift omfatter al støj fra virksomheden, dvs. også støj fra andet end faste, tekniske installationer. Vilkår om støj skal derfor gælde al støj fra landbrugsdrift, men kun støjen fra landbrugsdriften på ejendommens bygningsparcel, dvs. ikke støj fra f.eks. markdriften.

27. Husdyrbruget skal, for egen regning dokumentere, at støjvilkår overholdes, hvis tilsynsmyndigheden finder det påkrævet. Dokumentationen for overholdelse af støjkravene kan være i form af målinger i ejendommens omgivelser (under fuld drift) eller kildestyrke.

Transport

28. Udkørsel med husdyrgødning fra ejendommen samt transporter med dyr skal foregå via den nordligste eller de sydligste udkørsel, som angivet på bilag 1c.

Udarbejdelse af handleplaner ved gener

29. Hvis tilsynsmyndigheden vurderer, at rystelser, støv, lys eller andet medfører væsentlige gener, skal husdyrbruget på forlangende udarbejde en handlingsplan for nedbringelse af gener. Handlingsplanen skal godkendes af tilsynsmyndigheden, og det skal herefter kunne eftervises at planen følges.

Reparation og vedligehold

30. Det skal på forlangende ved tilsyn kunne dokumenteres, at der føres kontrol, udføres reparationer og vedligehold af produktionsudstyr og materiel, eksempelvis gyllesystemer, forsyningssystemer til vand og foder, ventilationssystem, temperaturfølere, siloer, transportudstyr etc.

4 GENERELLE FORHOLD

4.1 LOVGRUNDLAG

Ansøgningen er behandlet i henhold til lov om husdyrbrug og anvendelse af gødning m.v., nr. 1572 af 20. december 2006, jf. lovbek. nr. 520 af 1. maj 2019 (husdyrbrugloven) med senere ændringer samt kapitel 3 og 4 i bekendtgørelse af lov om miljøbeskyttelse (miljøbeskyttelsesloven), nr. 358 af 6. juni 1991, jf. lovbek. nr. 1218 af 25. november 2019.

Miljøtilladelsen meddeles under forudsætning af, at gældende regler på området samt tilladelsens vilkår til hver tid overholdes. Husdyrbruget skal placeres, indrettes og drives i overensstemmelse med de oplysninger, der fremgår af ansøgningen, og med de ændringer, der fremgår af tilladelsens vilkår.

Hvis den ansøgte miljøtilladelse ikke udnyttes (se afsnit 4.4 GYLDIGHED OG UDNYTTELSE) er det ladte dyrehold som i accept til ændring af dyrehold af 3. april 2007.

Ejendommens accept til ændring af dyrehold af 3. april 2007 bortfalder ved udnyttelse af denne miljøtilladelse. Såfremt miljøtilladelsen bliver påklaget, bortfalder den tidligere accept først, når afgørelsen er endelig og er udnyttet, medmindre klagenævnet beslutter andet.

4.2 SAGENS BAGGRUNDSMATERIALE

Følgende oplysninger er indgået i behandling af sagen:

- Ansøgningsskema 228530, indsendt den 13. august 2021, version 5 gennem www.husdyrgodkendelse.dk
- Supplerende oplysninger om husdyrbrugets beliggenhed og påvirkning af omgivelserne.
- Situationsplan og plantegning over indretning af staldanlægget.

4.3 OFFENTLIGHED

Miljøtilladelsen, der udarbejdes jf. § 16 b i husdyrbrugloven er omfattet af den almindelige offentlighedsprocedure (§ 56 i husdyrbrugloven).

Ansøger og skønnet part/parter, har den 16. februar 2022 fået fremsendt udkast til miljøtilladelse, via digital post, med en frist på 2 uger til at komme med bemærkninger. Parterne har fået informationer om ret til aktindsigt og udtalelse i henhold til forvaltningsloven.

Øvrige høringsberettigede har via digital post modtaget informationer om, at der er ansøgt om ændringer på husdyrbruget, og om at de har ret til at komme med bemærkninger inden afgørelsen meddeles. Der er endvidere oplyst om, at Rebild Kommunes udkast til afgørelse kan læses på Rebild Kommunes hjemmeside www.rebild.dk

Der indkom ingen bemærkninger i høringsperioden.

UDTALELSE FRA AALBORG KOMMUNE

Da staldanlægget ligger under 1000 m fra kommunegrænsen til Aalborg Kommune, har ansøgningsmaterialet været i høring i Aalborg Kommune.

Aalborg Kommune havde ingen bemærkninger til ansøgningen.

4.4 GYLDIGHED OG UDNYTTELSE

Afgørelse om miljøtilladelse er truffet i medfør af husdyrgodkendelsesbekendtgørelse nr. 2225 af 27. november 2021 og er omfattet af udnyttelseskravene i § 59 a i husdyrbrugloven², med 6 år til at udnytte tilladelsen.

Hvis der ikke foreligger et byggeri, anses en tilladelse der er omfattet af § 59 a, stk. 1 i husdyrbrugloven for udnyttet, når det konstateres, at det, der er truffet afgørelse om, faktisk er gennemført.

En miljøtilladelse efter § 16 b bortfalder, hvis den ikke er udnyttet inden 6 år, efter at tilladelsen er meddelt. Hvis tilladelsen kun er udnyttet delvist, bortfalder den del, der ikke er udnyttet.

Fra det tidspunkt, hvor tilladelsen er udnyttet gælder, at hvis tilladelsen ikke har været helt eller delvist udnyttet i 3 på hinanden følgende år, bortfalder den del af tilladelsen, der ikke har været udnyttet i de seneste 3 år. Udnyttelse forudsætter, at mindst 25 % af det godkendte produktionsareal udnyttes driftsmæssigt, og at der er dyr på produktionsarealet, svarende til mindst 50 % af det mulige ifølge dyrevelfærdskravene eller andre krav (eks. økologiregler) som husdyrbruget er underlagt.

4.5 REVURDERING ETC.

Da husdyrbruget ikke er et IE-husdyrbrug er der ikke krav om, at miljøtilladelsen tages regelmæssigt op til revurdering.

Kommunen kan dog jf. § 39 i husdyrbrugloven, meddele påbud om, at en eventuel forurening skal nedbringes, herunder påbud om, at der skal gennemføres bestemte foranstaltninger, hvis et husdyrbrug, der er tilladt efter § 16 b medfører uhygiejniske forhold eller væsentlig forurening. Kommunen kan endvidere meddele påbud, hvis husdyrbruget skønnes at indebære risiko for forurening eller uhygiejniske forhold. Kommunen må dog jf. § 40 i husdyrbrugloven ikke meddele påbud eller forbud efter § 39, før der er forløbet 8 år efter meddelelsen af tilladelsen.

4.6 MEDDELELSESPLIGT – ANLÆG, EJERFORHOLD

Eventuelle ændringer i de forudsætninger, der har ligget til grund for husdyrbrugets miljøtilladelse, skal altid forud anmeldes til kommunen. Herefter vil kommunen vurdere, hvorvidt de påtænkte ændringer udløser krav om en ny miljøtilladelse/miljøgodkendelse.

4.7 OPHØR

Ansøgers oplysninger:

Ingen oplysninger.

Kommunens kommentarer og vurdering:

Der er stillet vilkår om, at ejer ved ophør af produktionen skal kontakte kommunen med et skriftligt forslag til en ophørsplan. Ophørsplanen kan indeholde beskrivelse af mængden af eksempelvis kemikalier, affaldsprodukter, gødning og andre miljøskadelige stoffer, og beskrivelse af hvordan de bortskaffes samt beskrivelse af eventuel nedrivning af anlæg mv. Vilkåret er stillet for at sikre det omgivende miljø bedst muligt ved eventuelt ophør af produktionen (vilkår 2).

² Lov om husdyrbrug og anvendelse af gødning m.v. nr. 1572 af 20. december 2006, jf. lovbek. nr. 520 af 1. maj 2019.

4.8 KLAGEVEJLEDNING

Hvis du ønsker at klage over denne afgørelse, kan du klage til Miljø- og Fødevareklagenævnet.

Klagen skal indgives inden 4 uger fra at afgørelsen er offentligt bekendtgjort. Du klager via Klageportalen, som du finder via www.naevneneshus.dk, www.borger.dk eller www.virk.dk. Du logger på Klageportalen med NEM-ID. En klage er indgivet, når den er tilgængelig for Rebild Kommune via Klageportalen. Når du klager, skal du betale et gebyr på 900,-kr. for borgere og 1.800,- kr. for virksomheder, organisationer og offentlige myndigheder.

I Klageportalen sendes din klage automatisk først til Rebild Kommune. Hvis Rebild Kommune fastholder afgørelsen, sender Rebild Kommune klagen videre til behandling i nævnet via Klageportalen. Du får besked om videresendelsen.

Miljø- og Fødevareklagenævnet afviser din klage, hvis du sender den uden om Klageportalen, medmindre du forinden er blevet fritaget for brug af Klageportalen. Hvis du ønsker at blive fritaget for at bruge Klageportalen, skal du sende en begrundet anmodning til Rebild Kommune. Rebild Kommune videregiver herefter din anmodning til nævnet, som træffer afgørelse om, hvorvidt du kan fritages. Se betingelserne for at blive fritaget på www.naevneneshus.dk.

Tilladelsen kan godt udnyttes, selvom der klages over den, medmindre Miljø- og Fødevareklagenævnet bestemmer andet, og under forudsætning af, at andre nødvendige tilladelser er indhentet. Det skal bemærkes, at Miljø- og Fødevareklagenævnet ved sin behandling kan ændre eller ophæve en tilladelse. Udnyttes en tilladelse, der er klaget over, sker det derfor for egen regning og risiko.

Afgørelsen kan endvidere indbringes for domstolene, jf. husdyrbrugslovens § 90. En eventuel sag skal være anlagt inden 6 måneder efter annonceringen.

5 HUSDYRBRUGETS BELIGGENHED OG PLANFORHOLD

Ansøgers oplysninger:

5.2. Generelle afstandskrav (§§ 6 og 8)

Afstandene til de i Husdyrbrugslovens §§ 6 og 8 nævnte områder fremgår af nedenstående tabeller.

Afstande og afstandskrav jf. husdyrbrugsloven § 6 <i>(Gælder kun etablering af husdyranlæg og gødnings- og ensilageopbevaringsanlæg på husdyrbrug og udvidelse eller ændring heraf, der medfører forøget forurening)</i>			
	Afstandskrav	Placering	Aktuel afstand
Eksisterende eller ifølge kommuneplanens rammedel fremtidigt byzone- eller sommerhusområde	50 m	Kongerslev	> 600 m
Område i landzone, der i lokalplan er udlagt til boligformål, institution, rekreative formål etc.	50 m	Elmesvinget lokalplan 1.2.7	> 4 km
Nabobeboelse	50 m	Seefeldtslundvej 12	Ca. 70 meter

Afstande og afstandskrav jf. husdyrbrugsloven § 8 <i>(Gælder kun etablering af husdyranlæg og gødnings- og ensilageopbevaringsanlæg på husdyrbrug og udvidelse eller ændring heraf, der medfører forøget forurening)</i>		
	Afstandskrav (m)	Aktuel afstand (m)
Ikke-almene vandforsyningsanlæg	Min. 25	> 400 m
Almene vandforsyningsanlæg	Min. 50	> 1.500 m
Vandløb, herunder dræn og søer	Min. 15	Ca. 300 meter
Offentlig vej og privat fællesvej	Min. 15	Ca. 45 meter
Levnedsmiddelvirksomhed	Min. 25	> 25 m
Beboelse på samme ejendom	Min. 15	Ca. 20 m
Naboskel	Min. 30	Ca. 34 meter

Alle afstandskrav ift. husdyrbrugslovens §6 og §8 overholdes.

Kommunens kommentarer og vurdering:

Der skal i henhold til husdyrbruglovens³ §§ 6 og 8 redegøres for en række afstande, der er vist i tabellen herunder.

Tabel 3: Afstandskrav og faktiske afstande i forhold til det/de ansøgte staldanlæg (nærmeste anlæg)

	Min. afstandskrav (m)	Aktuel afstand
Beboelse på anden ejendom	50	Ca. 75 m fra "Stald 2" til beboelse på Seefeldtslundvej 12
Byzone, sommerhusområde, områder i landzone udlagt til boligformål, rekreative formål etc.	50	Ca. 686 m fra "Stald 2" til byzone Kongerslev Ca. 4,5 km fra "Stald 2" til lokalplanlagt område nr. 1.2.7.
Ikke-almene vandforsyningsanlæg	25	Ca. 462 m fra "Stald 2" til boring (DGU nr. 42.625)
Almene vandforsyningsanlæg	50	Ca. 1,6 km fra "Stald 2" til boring (DGU nr. 42.40)
Vandløb, herunder dræn og søer	15	Ca. 335 m fra "Stald 2" til tilløb til Haslevgård Å
Offentlig vej og privat fællesvej	15	Ca. 21 m fra "Stald 2" til Seefeldtslundvej
Levnedsmiddelvirksomhed	25	> 25 m
Beboelse på samme ejendom	15	Ca. 36 m fra "Stald 2"
Naboskel	30	Ca. 27 m fra "Stald 2" til matr.nr. 1a, Randrup Hgd., Skibsted

Afstandskravet for beboelse på anden ejendom, jf. husdyrbruglovens § 6, er overholdt, da der er 75 m fra "Stald 2" til beboelsen på Seefeldtslundvej 12, der er nærmeste beboelse i forhold til anlægget på Seefeldtslundvej 11.

Afstandskravet i forhold til byzone, sommerhusområder og områder i lokalplan, udlagt til boligformål, rekreative formål etc., jf. husdyrbruglovens § 6, er overholdt, da der er minimum 686 m fra anlæggene til nærmeste byzone, der er Kongerslev. Nærmeste lokalplanlagte område i landzone, der er udlagt til boligformål, ligger 4,5 km fra anlægget og er 1.2.7 Boligområde og jordbrugsparceller ved Elmesvinget. Afstandskravet i forhold til området er overholdt.

Afstanden til naboskel er ca. 27 m fra "Stald 2", hvor afstandskravet er 30 m. Men da der er en offentligvej mellem "Stald 2" og naboskellet, udgør vejen en anden selvstændig ejendom og der er således et ejendomsskel mellem vejen og de tilgrænsende ejendomme. Derfor gælder der ikke noget afstandskrav til genboejendommen, når der er tale om en offentlig vej. De to ejendomme på hver sin side af vejen grænser derfor ikke til hinanden i ejendomsretlig henseende.

Det er kommunens vurdering, at alle afstandskrav jf. § 8 er overholdt. Det vurderes ikke nødvendigt at stille vilkår.

Rebild Kommune vurderer, at anlæggene ikke ligger indenfor fredninger, strand-, klit-, sø-, å- og fortidsmindebeskyttelseslinjer eller indenfor skov-, vej- og kirkebyggelinjer.

³ Lov om husdyrbrug og anvendelse af gødning m.v., nr. 1572 af 20. december 2006, jf. lovbek. nr. 520 af 1. maj 2019.

5.1 PLACERING I LANDSKABET

Ansøgers oplysninger:

5. Husdyrbruget og det ansøgtes beliggenhed

5.1. Landskabs- og planmæssige forhold

Landskab

Ejendommen ligger i det bakkede landskab syd for Kongerslev i nærheden af Lille Vildmose. Omkring er der dyrkede marker og der ligger spredt bebyggelse.

Forhold til Kommuneplan

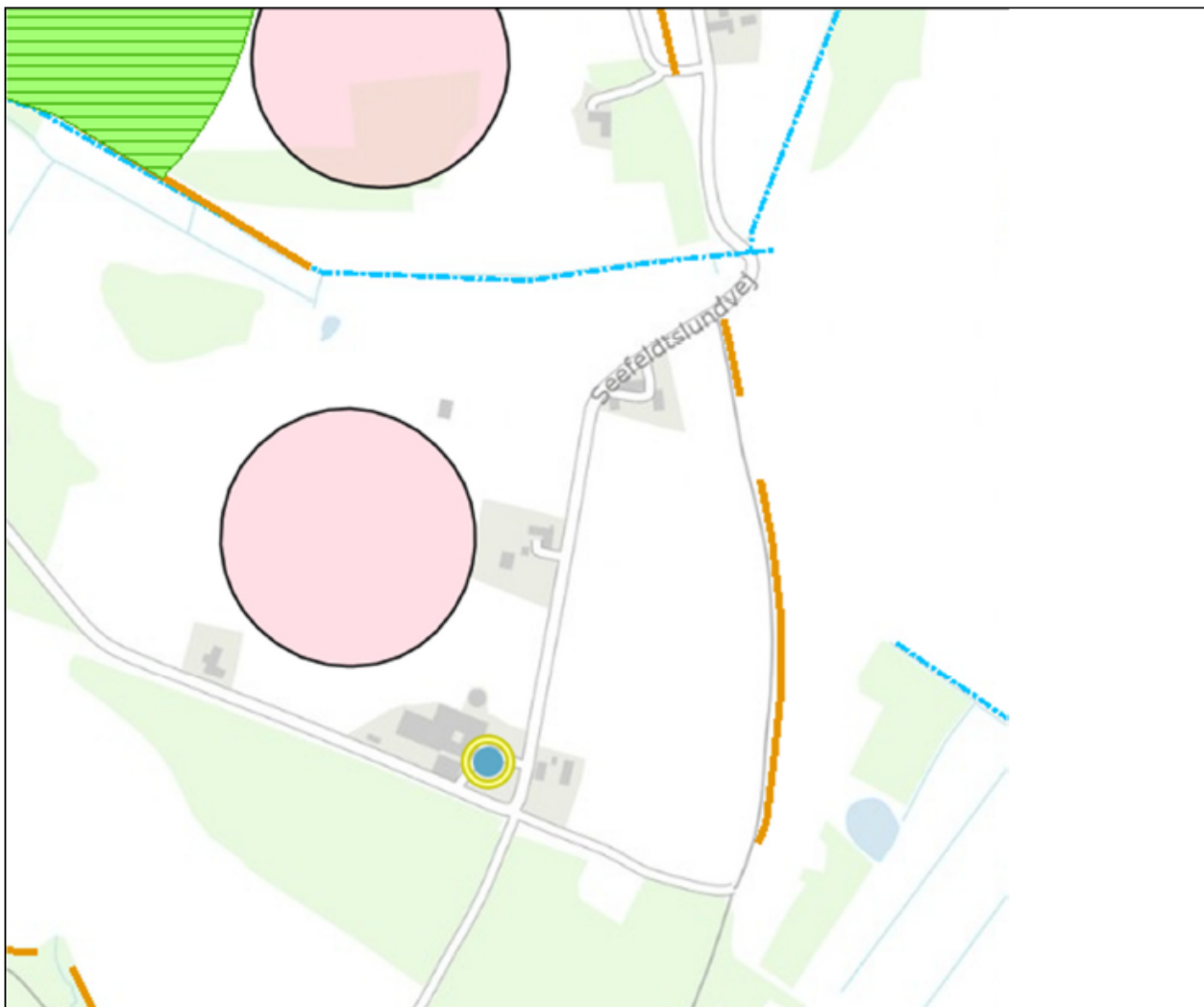
Ejendommen ligger i et område, der ifølge kommuneplanen er udpeget til store husdyrbrug og særlig værdifuldt landbrugsområde jf. tabellen herunder.

Aktuelle udpegninger i kommuneplanen	Retningslinjer i kommuneplanen/Formål med udpegningen
Skovlandskaber	Skovlandskaber med en sammensat karakter af natur – og halvkulturområder, dyrkede marker og plantage/skov skal opretholdes. I skovlandskaber med større sammenhængende skovdrift bør der planlægges for en mere sammensat karakter med større islet af lysåben natur- og halvkulturområder.
potentielle naturområder	Hensynet til naturinteresser varetages i balance med de øvrige interesser i det åbne land. I disse områder må planlægning og administration vedrørende arealanvendelsen og tilstanden ikke forringe muligheden for at opfylde mål for naturkvaliteten for områdets naturtype

Bygge- og beskyttelseslinjer, fredede områder, kulturarvsarealer

Ejendommens placering ift. beskyttelseslinjer m.v. er opsummeret i nedenstående tabel. Som det fremgår af tabellen, så ligger ejendommen udenfor de undersøgte beskyttelseslinjer.

Beskyttelseslinje	Ligger det ansøgte nybyggeri Indenfor beskyttelsen?			Evt. afstand
	Nej	Ja	Delvist	
Søbeskyttelseslinje	<input checked="" type="checkbox"/>	<input type="checkbox"/>	<input type="checkbox"/>	
Åbeskyttelseslinje	<input checked="" type="checkbox"/>	<input type="checkbox"/>	<input type="checkbox"/>	
Skovbyggelinje	<input checked="" type="checkbox"/>	<input type="checkbox"/>	<input type="checkbox"/>	
Kirkebyggelinje	<input checked="" type="checkbox"/>	<input type="checkbox"/>	<input type="checkbox"/>	
Klitfredning	<input checked="" type="checkbox"/>	<input type="checkbox"/>	<input type="checkbox"/>	
Strandbeskyttelseslinje	<input checked="" type="checkbox"/>	<input type="checkbox"/>	<input type="checkbox"/>	
Kystnærhedszone	<input checked="" type="checkbox"/>	<input type="checkbox"/>	<input type="checkbox"/>	
Fortidsmindebeskyttelseslinje	<input checked="" type="checkbox"/>	<input type="checkbox"/>	<input type="checkbox"/>	
Beskyttelse sten- og jorddiger	<input checked="" type="checkbox"/>	<input type="checkbox"/>	<input type="checkbox"/>	
Kulturarvsarealer	<input checked="" type="checkbox"/>	<input type="checkbox"/>	<input type="checkbox"/>	
Fredet område	<input checked="" type="checkbox"/>	<input type="checkbox"/>	<input type="checkbox"/>	



Husdyrbrugets, markeret med gul og blå cirkel, placering ift. beskyttelseslinjer, fredninger, diger, fortidsminder og kulturarvsarealer (kort fra plandata.dk). Det røde punkt markerer husdyrbruget.

Habitat- og fuglebeskyttelsesområder

Nærmeste habitatområde:

Lille Vildmose

Nærmeste fuglebeskyttelsesområde:

Lille Vildmose

Placering i forhold til det ansøgte

ca. 1,7 m øst
for ejendommen

ca. 2,5 km øst for ejendommen

Kommunens kommentarer og vurdering:

Ejendommen ligger ifølge Rebild Kommunes landskabsanalyse i område benævnt "Terndrup Skovlandskab". Landskabets bærende karaktertræk er dels et småbakket, stedvist kuperet terræn og dels mange små skov- og plantageområder, der indrammer store og små opdyrkede landbrugsområder. Det giver landskabet en lukket karakter, hvor skovbryn generelt danner baggrund i udsigterne på tværs af landskabet. Landskabet rummer kun få større tekniske anlæg og optræder generelt med en uforstyrret karakter. Landskabsområdet strækker sig på tværs af kommunegrænsen mod nord og syd.

Kommuneplan 2021-2029

Beliggenhed i forhold til udpegninger i kommuneplanen. Retningslinjer for de relevante udpegninger fremgår af bilag 2 (sammen med naturvurderingen).

Da der ikke etableres nyt byggeri i forbindelse med det ansøgte, vil der ikke være nye påvirkninger af de landskabelige værdier i området. Fra nabobeboelser og trafikanter på vejnettet vil de visuelle påvirkninger være uændrede.

6 HUSDYRHOLD, STALDANLÆG OG DRIFT

6.1 HUSDYRHOLD, STALDANLÆG, GØDNINGS- OG ENSILAGEHÅNDTERING

Ansøgers oplysninger:

1. Projektbeskrivelse

Ansøger John Sørensen ansøger hermed Rebild kommune om miljøgodkendelse af ejendommen på Seefeldtslundvej 11, 9293 Kongerslev. I forhold til den tidligere tilladelse i henhold til Bek. 814 af 13. juli 2006, hvor der er tilladelse til 22 ammekøer, 5 småkalve, 17 opdræt (tung race), 201 slagtekalve (20-220 kg) og 201 slagtekalve (220-440 kg) i alt 86,4 DE, ønsker ansøger tilladelse til 55 ammekøer, 15 småkalve, 48 opdræt (tung race), 41 slagtekalve (20-220 kg) og 41 slagtekalve (220-440 kg) i alt 66,6 DE efter flexmodellen.

Efter den ansøgte udvidelse bliver det samlede produktionsareal på **638,4 m²**, hvormed det eksisterende produktionsareal samlet set udvides med **234 m²**. Produktionsarealet er fordelt som følger:

Staldsystem	Type	Areal (m ²)
Ammekøer, slagtekalve (over 6 mdr.) spaltegulvbokse	Dyretype og staldsystem	155,11
Alle kvæg; dybstrøelse	Flexgruppe: alle kvæg	483,29
I alt		638,4

For at kunne ændre i produktionen og staldindretning uden fornyet godkendelse, er ansøgningen fleksibelt udformet (flexgrupper), således staldene senere kan ændres indvendigt med eks. flere køer i stedet for kvier, eller med en anden indretning til dyrene. Dog må der ikke ske godkendelsespligtige ændringer i staldsystemet, såsom ændring af gulvtypeberegningerne der er lavet, så der tages højde for de værst tænkelige emissioner af ammoniak og lugt ved evt. ændringer af stalden.

1.1. Biaktiviteter

Der er ingen biaktiviteter på ejendommen.

1.2. IE brug

Dette er ikke et IE-husdyrbrug.

2. Indretning og drift af anlæg

Situationsplanen over staldanlæg m.v. fremgår af nedenstående figur.



Situationsplan (som indtegnet i husdyrgodkendelse.dk)

2.1.1. Produktionsareal, staldsystem og dyretype

Nuværende drift og 8-års drift

Husdyrbruget fik i 2007 en tilladelse i forbindelse med udvidelse af dyreholdet og staldbygninger på ejendommen. Det tilladte dyrehold var efterfølgende 22 ammekøer, 5 småkalve, 17 opdræt (tungrace), 201 slagtekalve (20-220 kg) og 201 slagtekalve (220-440 kg) i alt 86,4 DE. Udvidelsen skete henholdsvis i de eksisterende stalde og nybyggeri.

Ansøgt drift

Der ansøges om et samlet produktionsareal beregnet til **638,4 m²**. Ved beregningen af produktionsarealet er der fraregnet foderbord. En skitse af staldene er vist i bilag 1.



De ansøgte dyretyper og staldsystem ses i nedenstående tabel. Nudrift samt 8-års drift fremgår ligeledes af nedenstående.

Stalde og produktioner						
Staldnavn	Staldstørrelse (m ²)	Ventilation	Kildehøjde	Produktion	Antal måneder udegående	Produktionsareal (m ²)
Ansøgt drift						
Stald 1	372	Mekanisk ventilation	6 m	(#439915) Flexgruppe: Alle kvæg; Dybstrøelse	0	250
Stald 2	1258	Blandet ventilation	3 m	(#439914) Ammekøer, slagtekalve (over 6 mdr.). Spaltegulvbokse	0	69
				(#439913) Flexgruppe: Alle kvæg; Dybstrøelse	0	234
Stald 3	275	Mekanisk ventilation	6 m	(#439916) Ammekøer, slagtekalve (over 6 mdr.). Spaltegulvbokse	0	86
Sum						639
Nudrift						
Stald 1	372	Mekanisk ventilation	6 m	(#440001) Malkekøer, kvier og stude. Dybstrøelse	0	250
Stald 2	1258	Blandet ventilation	3 m	(#440002) Ammekøer, slagtekalve (over 6 mdr.). Spaltegulvbokse	0	69
Stald 3	275	Mekanisk ventilation	6 m	(#440004) Ammekøer, slagtekalve (over 6 mdr.). Spaltegulvbokse	0	86
Sum						405
8 års drift						
Stald 1	372	Mekanisk ventilation	6 m	(#440032) Malkekøer, kvier og stude. Dybstrøelse	0	250
Stald 2	1258	Blandet ventilation	3 m	(#440033) Ammekøer, slagtekalve (over 6 mdr.). Spaltegulvbokse	0	69
Stald 3	275	Mekanisk ventilation	6 m	(#440035) Ammekøer, slagtekalve (over 6 mdr.). Spaltegulvbokse	0	86
Sum						405

Oversigt over dyretyper, staldsystem og produktionsareal i ansøgt drift, nudrift og 8-års drift (tabel fra husdyrgodkendelse.dk).

Dyretype og staldsystemer som indgår i flexgruppen
Alle kvæg; Dybstrøelse
Malkekøer, kvier og stude. Dybstrøelse
Ammekøer, slagtekalve (over 6 mdr.). Dybstrøelse
Kalve, (under 6 mdr.). Dybstrøelse

Oversigt over flexgrupper (tabel fra husdyrgodkendelse.dk).

2.1.2. Håndtering og opbevaring af husdyrgødning

På ejendommen er der en gyllebeholder. I tabellen herunder er der redegjort for mulig husdyrgødning produktion.

Redegørelse for kapacitet til opbevaring af flydende husdyrgødning fra ejendommen					
Beholder	Kapacitet (m ³)	Overfladeareal (m ²)*	Drift	Teknologi	Yderligere krav (gyllealarm m.v.)
Gyllebeholder	1000		Ansøgt drift	Sugetårn	Ingen krav
			Nudrift	Sugetårn	Ingen krav
			8 års drift	Sugetårn	Ingen krav
Kanaler + fortank	-		Ansøgt drift	-	
			Nudrift	-	
			8 års drift	-	
I alt	1000				

*Overfladearealet af beholderne er beregnet automatisk ved indtegning af beholderne i husdyr-godkendelse.dk. Overfladearealet af gødningsopbevaringsanlæg indgår i beregning af anlæggets samlede emission af ammoniak. Dybstrøelse og fast mæg bliver tømt fra staldene én gang årligt opbevares i markstak efter reglerne i husdyrgødningsbekendtgørelsen. Udbringning af husdyrgødningen sker ligeledes efter reglerne i husdyrgødningsbekendtgørelsen.

3. Bygningsmæssige ændringer og anlægsarbejde

Der opføres ikke nye bygninger i forbindelse med det ansøgte. Der inddrages et areal i den eksisterende foderlade til produktionsareal, hvor der etableres et dybstrøelsesareal, samt endnu et dybstrøelsesareal i forbindelse med spalterne.

3.1. Erhvervsmæssig nødvendighed

Produktionsarealet øges med inddragelse af en del af foderladen. Inddragelsen er erhvervsmæssigt nødvendigt for ejendommens drift som landbrugsejendom. Produktionen vil kunne optimeres og tilpasses, og kapaciteten af det eksisterende anlæg vil kunne udnyttes. Den ansøgte ændring er derfor erhvervsmæssig nødvendig.

4. Produktionsmæssig sammenhæng med andre husdyrbrug

Ansøger driver ikke andre husdyrbrug.

Kommunens kommentarer og vurdering:

HUSDYRHOLD, STALDANLÆG OG GØDNINGSHÅNTERING

Placering af staldanlæg og opbevaringsanlæg fremgår af bilag 1a.

Skitse over produktionsareal og staldsystemer i de enkelte staldanlæg fremgår af bilag 1b.

Produktionsarealernes og opbevaringsarealernes størrelse og placering har betydning for de miljømæssige påvirkninger i forhold til omgivelserne, hvorfor der er stillet vilkår herom (vilkår 5-9).

Der godkendes et fremtidigt produktionsareal på 639 m², og husdyrbrugets staldanlæg og produktioner skal være i overensstemmelse med tabel 1 (Stalde og produktioner, ansøgt drift) og tabel 2 (Areal af opbevaringslager) under vilkår for staldanlæg samt bilag 1a og 1b.

Der er ikke godkendt møddingsplads på ejendommen. Alt dybstrøelse skal derfor opbevares i markstak eller udbringes direkte fra stalden.

Der er stillet vilkår til sikring mod spild af gylle i forbindelse med fyldning af gyllevogne og pumpning af gylle, for at sikre det omgivende miljø mod ukontrollabelt spild. (vilkår 10-11).

Derudover gøres opmærksom på, at husdyrgødningsbekendtgørelsens regler for håndtering af husdyrgødning til enhver tid skal følges.

ENSILAGEOPBEVARING ETC.

Der er ikke oplyst ensilageopbevaringsanlæg på ejendommen.

På luftkort fremgår der wrapballer på ejendommen. Ligeledes fremgår der en kornsilo på luftkort siden 2005. Der er ikke tidligere givet tilladelse eller accept til denne kornsilo. Grundet siloens placering accepterer Rebild Kommune kornsiloen.

Ved anvendelse af ensilage eller wrap gøres der opmærksom på, at ensilage- /wrap rester og kasseret ensilage/wrap skal opbevares som anden ensilage/wrap eller som fast husdyrgødning, jf. husdyrgødningsbekendtgørelsens regler.

VENTILATION

Vilkår 12 er stillet i overensstemmelse med ansøgers oplysninger og for at sikre, at ventilationen af staldene altid sker på den mest energieffektive måde. Det er herefter kommunens vurdering, at det ikke er nødvendigt, at stille yderligere vilkår.

6.2 RENHOLDELSE

Ansøgers oplysninger:

Ingen oplysninger.

Kommunens kommentarer og vurdering:

Der er stillet vilkår vedrørende renholdelse af anlæggets indendørs og udendørs arealer, for at sikre omgivelserne mest muligt mod eventuelle lugtgener og uhygiejniske forhold (vilkår 13).

6.3 SPILDEVAND OG REGNVAND

Ansøgers oplysninger:

Ingen oplysninger

Kommunens kommentarer og vurdering:

Af oversigtskortet (bilag 1a) i ansøgningen til miljøtilladelse fremgår det, at tagvand ledes til sivdræn, hvilket også fremgår af tidligere tilsynsbreve.

Der er stillet vilkår til at vask af diverse maskiner og redskaber skal foregå på en støbt, tæt plads med bortledning af spildevand til gyllesystemet eller opsamlingsbeholder samt at øvrige befæstede arealer altid skal holdes rene, og spild af stoffer, herunder olie, ensilage, foder mm. skal straks fjernes. Vilkårene er stillet for at sikre det omgivende miljø (jord, grundvand og overfladevand) mod forurening. (Vilkår 14 – 15).

6.4 AFFALD

Ansøgers oplysninger:

9.1. Døde dyr

Døde dyr afhentes af DAKA, i henhold til gældende regler. Døde dyr opbevares efter reglerne i bekendtgørelse om opbevaring m.m. af døde produktionsdyr.

9.2. Affald

Der er ikke meget affald relateret til produktionen. Det meste kommer med dagrenovationen. Andre typer affald som plastik, jern, lysstofrør mm. køres til genbrugsplads.

Kommunens kommentarer og vurdering:

Der er stillet vilkår (vilkår 16-18) til opbevaring af affald, samt til sikring af, at forurenende stoffer fra affald ikke kan tilføres jord og grundvand. Al bortskaffelse af affald skal ske i henhold til gældende lovgivning.

Det er desuden kommunens vurdering at opbevaring, håndtering og afhentning af døde dyr sker ifølge gældende lovgivning.

Det vurderes ikke nødvendigt at stille yderligere vilkår.

6.5 RESSOURCER

ENERGI- OG VANDFORBRUG

Ansøgers oplysninger:

9.4. Energiforbrug

Elektricitet anvendes til belysning, kornvalse, ventilation og strøm til indhegninger.

9.5. Vandforbrug

Stalden forsynes af vand fra Kongerslev Vandværk A.m.b.a.

Der estimeres et vandforbrug på ca. 2200 m³ (Vandforbruget er beregnet ud fra normtal angivet i håndbog for kvæghold (2015)).

Kommunens kommentarer og vurdering:

For at sikre, at ansøger er opmærksom på energi- og vandbesparende tiltag, er der stillet vilkår vedrørende registrering af energi- og vandforbrug, vilkår 19.

FODER

Ansøgers oplysninger:

Ingen oplysninger.

Kommunens kommentarer og vurdering:

Rebild Kommune vurderer ud af ejendommens størrelse, at det ikke er nødvendigt at stille vilkår vedrørende foder.

OLIE, HANDELSGØDNING, SPRØJTEMIDLER, KEMIKALIER, MEDICIN, HJÆLPESTOFFER ETC.

Ansøgers oplysninger:

9.3. Olie- og kemikalieforbrug

Dieselolie opbevares i godkendt tank og kemikalier opbevares efter reglerne kemikalieloven.

Kommunens kommentarer og vurdering:

Rebild Kommune vurderer, at med den beskrevne redegørelse og de stillede vilkår (vilkår 20-21), vil oplag og håndtering af olie, kemikalier og hjælpestoffer ikke påvirke det omgivende miljø.

6.6 DRIFTSFORSTYRELSE ELLER UHELD

REDEGØRELSE FOR MULIGE UHELD SAMT MINIMERING AF RISIKO FOR UHELD OG MINIMERING AF GE-NE OG FORURENING VED UHELD

Ansøgers oplysninger:

10. Forurenings- og genebegrænsende foranstaltninger

Ansøger har forholdt sig til mulige uheld, se nedenstående tabel.

Type	Forebyggende foranstaltninger
Olieudslip	Olie opbevares i godkendt tank på fast bund uden afløb.
Kemikalieudslip	Kemikalier opbevares på fast bund uden risiko for afløb til jord og grundvand.

Sker der uheld der kan medføre alvorlige påvirkninger af natur og miljø vil alarmcentralen straks blive kontaktet. Ligeledes vil kommunens miljøafdeling efterfølgende blive underrettet.

Den generelle lovgivning har indarbejdet risici for større ulykker og katastrofer, således der ikke sket utilsigtet forurening af det omkringliggende miljø.

Kommunens kommentarer og vurdering:

Rebild Kommune har, med baggrund i oplysningerne, vurderet, at ansøger har redegjort tilstrækkeligt for mulige uheld.

Der stilles vilkår (vilkår 22) til håndtering af gylle og til opsamling af miljøfarlige stoffer ved eventuelt spild. Herefter vurderer Rebild Kommune med de beskrevne tiltag, at ansøger har redegjort tilstrækkeligt for minimering af risiko for uheld, således at gener og forurening minimeres ved eventuelle uheld.

7 AMMONIAK FRA HUSDYRBRUGET

7.1 AMMONIAKFORDAMPNING

Den ansøgte udvidelse/ændring medfører en forøgelse/reduktion i ammoniakfordampningen på 196,6 kg NH₃-N/år i forhold til nudriften. Den samlede emission fra husdyrbruget i ansøgt drift vil således være 628,2 kg NH₃-N/år.

Tabel 4 viser ammoniakemissionen for 8-års driften⁴, nudrift og ansøgt drift.

Tabel 4. Ammoniakemission for 8-års driften, nudriften og den ansøgte drift, herunder meremissioner

	Ammoniakemission	Meremission i forhold til nudrift	Meremission i forhold til 8-års drift
8 års driften	431,6 kg NH ₃ -N/år	-	-
Nudrift	431,6 kg NH ₃ -N/år	-	0 kg NH ₃ -N/år
Ansøgt drift	628,2 kg NH ₃ -N/år	196,6 kg NH ₃ -N/år	196,6 kg NH ₃ -N/år

7.2 BAT – BEDSTE TILGÆNGELIGE TEKNIK

Ansøgers oplysninger:

6.2. BAT – ammoniakemission

Ejendommen skal ikke leve op til BAT-krav, da der er en ammoniakfordampning på mindre 750 kg NH₃-N/år.

Kommunens kommentarer og vurdering:

Rebild Kommune vurderer, at når det gælder kravet om anvendelse af BAT for husdyrbrug, der søger tilladelse efter § 16 b i husdyrbrugloven, med en emission under 750 kg N/år, så er udgangspunktet, at den generelle regulering er tilstrækkelig, når der ikke er særlige forhold, der taler for yderligere BAT tiltag. Det vil sige, at når virksomheden overholder den til enhver tid gældende husdyrgødningsbekendtgørelse, som fastsætter minimumskrav til indretning af stalde, kapacitet af gødningsopbevaringsanlæg, krav til opbevaring af gødning, ensilage, spildevand mv., krav til indretning af afløb og til drift samt vedligeholdelse, så overholdes BAT. Rebild Kommune har vurderet ansøgers oplysninger, og har i den forbindelse stillet supplerende vilkår jf. nedenfor.

For at mindske ammoniakemissionen mest muligt er der stillet vilkår om (vilkår 23), at der i staldafsnit med dybstrøelse skal strøs halm eller andet tørstof, i mængder, der sikrer, at dybstrøelsesmåtten altid er tør i overfladen.

7.3 AMMONIAKPÅVIRKNING AF NATUR

Ansøgers oplysninger:

⁴ 8-års driften er husdyrbrugets lovlige drift for 8 år siden



6.1. Ammoniakdeposition til naturområder

Nærmeste beskyttede naturområder ses på nedenstående figur.



Kort over nærmeste naturområder (fra husdyrgodkendelse.dk). Tallene referere til kategorien af naturen.

Den totale ammoniakdeposition samt merdepositionen i forhold til nudriften og i forhold til driften for 8 år siden på de afsatte naturpunkter ses i nedenstående tabel. For øvrige detaljer om ammoniakdeposition, se ansøgningskemaet i husdyrgodkendelse.dk.

Navn:	Kategori:	Opretter:	Kumulation:	Ruhed natur:	Merdeposition (kg N/ha/år):		Totaldeposition (kg N/ha/år):
					8-års drift	Nudrift:	
§ 3 mose	Kategori 3	Ansøger	0	Mk	0,1	0,1	0,3
3.0 Overdrev	Kategori 3	Ansøger	0	Mk	0,2	0,2	0,7
2.0 Overdrev	Kategori 2	Ansøger	0	Bn	0,0	0,0	0,1
1.0 Overdrev	Kategori 1	Ansøger	0	Bn	0,0	0,0	0,0

Resultat af beregninger af ammoniakdeposition i de afsatte naturpunkter (fra husdyrgodkendelse.dk)

Nærmeste kategori 1 natur er et overdrev beliggende ca. 1,5 km øst for anlægget.

Jf. Husdyrgodkendelsesbekendtgørelsen § 26 må totaldepositionen til kategori 1 ikke overstige følgende værdier:

- 0,2 kg N/ha/år, hvis der er >1 andet husdyrbrug¹ i nærheden.
- 0,4 kg N/ha/år, hvis der er 1 andet husdyrbrug i nærheden.

¹ Antallet af husdyrbrug i nærheden defineres i Husdyrgodkendelsesbekendtgørelsens § 26 stk. 2.



- 0,7 kg N/ha/år, hvis der ikke er andre husdyrbrug i nærheden.

Den beregnede totaldeposition i de afsatte kategori 1 naturpunkter overstiger ikke 0 kg N/ha/år. Da totaldepositionen er under 0,2 kg N/ha/år er kravet til N-deposition, uanset kumulation, overholdt. Der er derfor ikke vurderet på kumulation i forhold til andre husdyrbrug.

Nærmeste kategori 2 natur er et overdrev beliggende over 300 m nordvest for ejendommen.

Ifølge Husdyrgodkendelsesbekendtgørelsen må totaldepositionen til kategori 2 natur ikke overstige 1,0 kg N/ha/år.

Den beregnede totaldeposition til de afsatte kategori 2 naturpunkter er på 0,1 kg N/ha/år. Kravet til totaldepositionen er derfor overholdt.

Nærmeste kategori 3 natur er et overdrev beliggende ca. 200 m øst for anlægget.

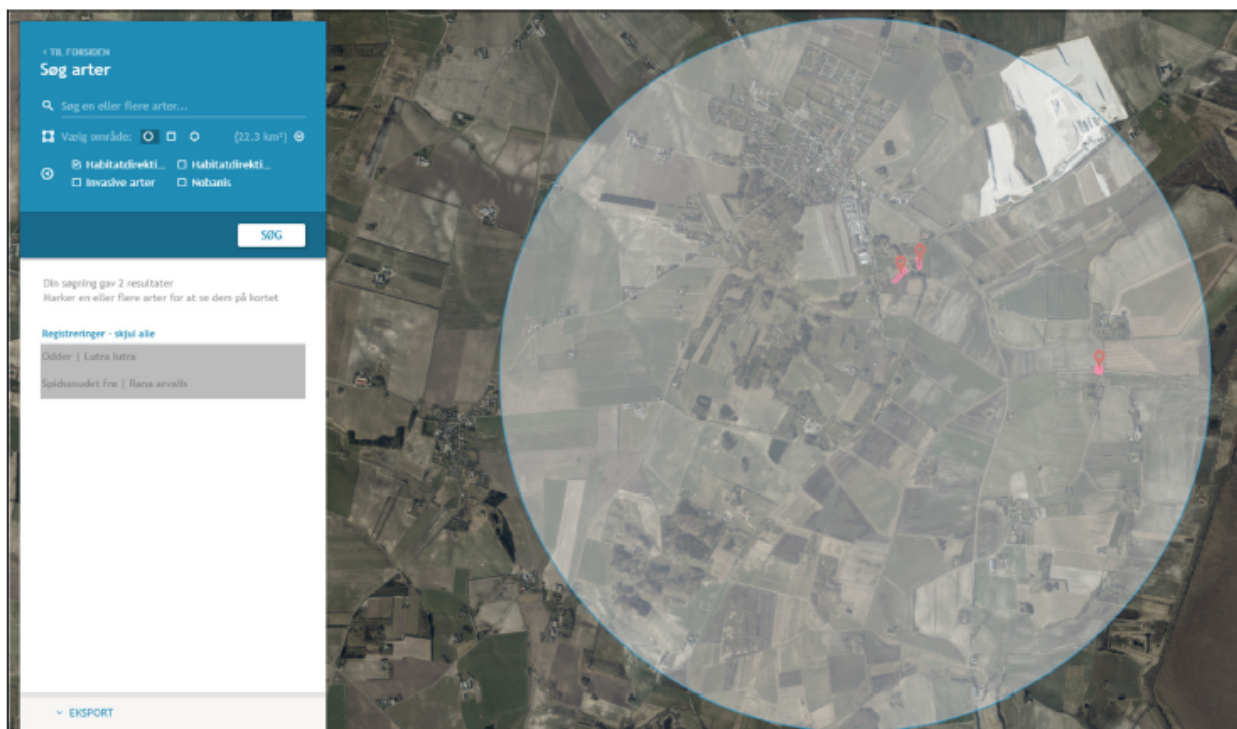
Den beregnede merdepositionen i de afsatte kategori 3 naturpunkter overstiger ikke 1,0 kg N/ha/år. Da der ikke kan stilles et krav for merdepositionen af ammoniak på under 1,0 kg N/ha/år for kategori 3 natur, er dette ikke vurderet yderligere.

Ud over natur defineret under kategori 1,2 og 3 skal der foretages en vurdering af om merdeposition på andre naturtyper, som er vejledende udpeget i henhold til naturbeskyttelseslovens § 3 kan føre til tilstandsændringer. Med henvisning til beskyttelsesniveauet for kategori 3-natur anses merdepositioner under 1 kg N/ha/år ikke at kunne føre til tilstandsændringer.

Nærmeste øvrig beskyttet natur er mose øst for anlægget. Den beregnede merdepositionen i de afsatte punkter med øvrig vejledende § 3 beskyttet natur overstiger ikke 1,0 kg N/ha/år, og der er derfor ikke foretaget yderligere vurderinger.

Bilag IV-arter

Der er foretaget en søgning i naturdata.dk i en radius af ca. 1 km fra ejendommen (se nedenstående figur).



Resultat af søgningen på fund af bilag IV-arter i en radius af ca. 1 km fra ejendommen (kort fra naturdata.dk).

I ovenstående område er der ud fra oplysningerne på naturdata.dk er der fundet Odder, ca. 700 m, og Spidssnudet frø, ca. 700m indenfor en radius af 1,5 km fra husdyrbruget.

Bilag IV-art	Yngle- og rasteområder
Odder	Odderen lever i tilknytning til vådområder. Den findes i såvel stillestående som rindende vand, især søer og moser med store rørskovsområder. Ungerne fødes i en sikker hule i et afsides, uforstyrret beliggende sø- eller moseområde.
Spidssnudet frø	Spidssnudet frø yngler i forskellige vådområder. Det foretrukne ynglehabitat er vandhuller som indgår i sammenhængende naturområder, især enge og moser. Rasteområderne for Spidssnudet frø er især fugtige områder, bl.a. enge og moser omkring ynglevandhullerne.

Kommunens kommentarer og vurdering:

Miljøtilladelsen gives på en række generelle vilkår, der blandt andet sigter mod beskyttelse af natur mod uønskede påvirkninger. Efter vurdering af projektoplysningerne og områdets natur- og landskabsforhold vurderer Rebild Kommune, at tilladelsen sikrer naturbeskyttelsesinteresserne i området. Der stilles derfor ikke supplerende vilkår til naturbeskyttelse.

Det vurderes, at projektet er i overensstemmelse med retningslinjerne i kommuneplan 2017-2029 for beskyttelse af natur og landskab. Specifikt vurderes projektet, uden rimelig tvivl, ikke at ville forringe tilstand af beskyttede naturtyper eller modvirke mål om gunstig bevaringsstatus for naturtyper og arter, der er udpegningsgrundlag for NATURA 2000-områder eller forringe levevilkår for bilag IV-arter eller andre beskyttede arter.

For udførlig naturvurdering henvises til bilag 2.

8 LUGT OG ANDRE GENER

8.1 LUGT

Ansøgers oplysninger:



7. Lugtemission

I ansøgningsskemaet i husdyrgodkendelse.dk er nærmeste byzone, samlet bebyggelse og enkeltbolig angivet. Punkterne udpeges som følger:

	Byzone Eksisterende og ifølge kommuneplanens rammedel fremtidig byzone eller sommerhusområde
	Samlet bebyggelse Område i landzone, der i lokalplan er udlagt til boligformål, blandet bolig- og erhvervsformål eller til offentlige formål med henblik på beboelse, institutioner, rekreative formål og lign. eller Beboelsesbygninger i samlet bebyggelse i landzone
	Enkelt bolig Beboelsesbygninger på ejendomme uden landbrugspligt, der ikke ejes af den ansvarlige for driften af husdyrbruget

Den vægtede gennemsnitsafstand af staldenes lugtcentrum til de afsatte punkter er beregnet i ansøgningssystemet. Beregningerne i husdyrgodkendelse.dk viser at det ansøgte overholder Husdyrbrugslovens lugtgenekriterier, se nedenstående tabel.

Bebyggelse	Kumulation	Model	Ukorrigeret geneafstand (m)	Korrigeret geneafstand (m)	Vægtet gennemsnitsafstand (m)	Genekriterie overholdt
Seefeldtslundvej 12	0	FMK	44,5*	44,5*	83,2	Ja
Gammel Smidievej 22	0	FMK	79,1	79,1	1540,9	Ja
Sdr. Kongerslev By, Sdr. Kongerslev	0	FMK	140,7	140,7	704	Ja

Tabel over lugtberegninger fra husdyrgodkendelse.dk

Lugtgenekriterierne er overholdt.

Kommunens kommentarer og vurdering:

Den primære kilde til lugt fra dyrehold er staldluftventilation. Systematiske og anvendelige målinger/oplysninger om lugt foreligger kun for staldanlæg. Derfor beregnes lugt i forhold til omkringboende kun ud fra staldanlæg til dyrehold. Lugtgener fra opbevaringsanlæg og udbringning indgår ikke i lugtberegningerne og håndteres derfor primært ud fra de generelle regler i husdyrgødningsbekendtgørelsen.

Det fremgår af tabellen fra IT-ansøgningssystemet husdyrgodkendelse.dk at den ansøgte produktion overholder lovens minimumskrav til lugtgenæafstande til de forskellige typer af beboelse i området. For at sikre omgivelserne mest muligt mod lugtgener er der stillet vilkår (vilkår 24) om renholdelse og om, at driften ikke må give anledning til lugtgener, der efter tilsynsmyndighedens vurdering er væsentlige.

8.2 STØJ OG RYSTELSER

Ansøgers oplysninger:

8.1. Støj

Kornvalse er i drift hver morgen cirka 15 minutter. Kornvalsen er placeret i stald 2.

8.3. Rystelser

Der er ikke aktiviteter, der kan forbindes med rystelser. Markarbejdet foregår på arealerne rundt om ejendommen og der køres således ikke på grusvej for at komme hertil.

Kommunens kommentarer og vurdering:

Ud fra den beskrevne drift forventer kommunen ikke, at husdyrbrugets anlæg vil give anledning til støj, der overskrider de angivne grænseværdier for nabobeboelser, jf. vilkår 26.

Vilkår om overholdelse af støjgrænser på ejendommen er stillet, med henblik på at kunne sikre naboer bedst muligt mod støj fra den daglige drift. Vilkåret gælder kun for aktiviteter i forbindelse med ejendommens anlæg. Markaktiviteter er ikke omfattet af vilkårene.

Støjvilkåret med maksimale støjgrænser, er i overensstemmelse med de vejledende grænseværdier for støj, der svarer til de almindeligt gældende grænser for virksomheder (Vejledning nr. 5/1984 om ekstern støj fra virksomheder).

For at sikre omgivelserne mest muligt mod gener fra rystelser er der stillet vilkår om, at hvis driften giver anledning til rystelser uden for ejendommen, der efter tilsynsmyndighedens vurdering er væsentlige, skal der på tilsynsmyndighedens forlangende udarbejdes en handlingsplan for nedbringelse af gener. Handlingsplanen skal godkendes af tilsynsmyndigheden. Med udgangspunkt heri, og på baggrund af ansøgers oplysninger, er det kommunens vurdering, at det ikke er nødvendigt at stille yderligere vilkår vedrørende rystelser.

8.3 STØV

Ansøgers oplysninger:

8.2. Støv

Der er ikke aktiviteter, der støver. Markarbejdet foregår på arealerne rundt om ejendommen og der køres således ikke på grusvej for at komme hertil.

Kommunens kommentarer og vurdering:

Kommunen vurderer, at støvemissioner fra anlægget og fra transporter ikke vil medføre væsentlige gener for beboere i lokalområdet.

Støv, som følge af transporter, vil dog altid være afhængigt af, i hvilket omfang ansøger, forstår, at vise hensyn. Det skal derfor til stadighed tilstræbes, at minimere støvgener i forbindelse med ejendommens drift.

Der er stillet vilkår om, at hvis driften giver anledning til støvgener uden for ejendommen, der efter tilsynsmyndighedens vurdering er væsentlige, skal der på tilsynsmyndighedens forlangende udarbejdes en handlingsplan for nedbringelse af gener. Handlingsplanen skal godkendes af tilsynsmyndigheden. Med udgangspunkt heri, og på baggrund af ansøgers oplysninger, er det kommunens vurdering, at det ikke er nødvendigt at stille yderligere vilkår vedrørende støv.

8.4 LYS

Ansøgers oplysninger:

8.4. Lys

Der er udendørs lys på indersiden af gårdspladsen. De giver næppe gener til omgivelserne.

Kommunens kommentarer og vurdering:

Kommunen vurderer, at lysudfald fra ejendommen ikke vil medføre væsentlige gener for beboere i lokalområdet, da der kun er tændt lys i staldene, når der arbejdes.

Der er stillet vilkår om, at hvis driften giver anledning til lysgener uden for ejendommen, der efter tilsynsmyndighedens vurdering er væsentlige, skal der på tilsynsmyndighedens forlangende udarbejdes en handlingsplan for nedbringelse af gener. Handlingsplanen skal godkendes af tilsynsmyndigheden. Med udgangspunkt heri, og på baggrund af ansøgers oplysninger, er det kommunens vurdering, at det ikke er nødvendigt at stille yderligere vilkår vedrørende lys.

8.5 SKADEDYR

Ansøgers oplysninger:

8.5. Skadedyr

Kommunen tilkaldes i tilfælde af rotter.

Gener fra fluer håndteres hovedsagelig gennem forebyggelse, hvor regelmæssig rengøring af stalde og opbevaringsanlæg til foder er med til at begrænse forekomst af fluer.

Kommunens kommentarer og vurdering:

Der er stillet vilkår om, at fluer og skadedyr skal bekæmpes i nødvendigt omfang i henhold til retningslinjer fra Aarhus Universitet, Institut for Agroøkologi.

Herefter vurderes det, med inddragelse af den beskrevne drift, at tiltag til forebyggelse og bekæmpelse af fluer og skadedyr vil være tilfredsstillende.

8.6 TRANSPORT

Ansøgers oplysninger:



8.6. Transporter

Møg og gylle køres selv ud i foråret med egne maskiner. Der er almindeligt markarbejde, når det kræves: klargøring af såbed, såning, pleje af marker i vækstsæsonen, høst og hjemtagning af høstudbytte. Der sendes dyr til slagteri flere gange årligt.

Art	Antal transporter årligt*	Tidsrum for transport
Dyr til slagteri	5-10	Hverdage, oftest indenfor normal arbejdstid
Udbringning af gylle	10-20	Primært i hverdage, sæsonbetonet
Grovfoder	5-7	Sæsonbetonet, Hverdage, oftest indenfor normal arbejdstid
Døde dyr	Efter behov	Hverdage i normal arbejdstid
Korn	2-5	Sæsonbetonet, Hverdage, oftest indenfor normal arbejdstid

*Bemærk at ovenstående er en vurdering af antallet af transporter ud fra den fremtidige produktion, og der er derfor usikkerhed forbundet med det reelle fremtidige antal transporter.



Kommunens kommentarer og vurdering:

Transport til og fra ejendommen foregår som angivet på overstående situationsplan. For at mindske gener fra transport hos nabobeboelsen på Seefeldtslundvej 12, fastholdes ansøger på de angivne transportveje jf. vilkår 28.

Kommunen har lagt vægt på, at en miljøtilladelse efter husdyrbrugloven primært kan regulere, hvilke af ejendommens adgangsveje, der skal anvendes ved transport til og fra ejendommen. Spørgsmål om eksempelvis belastning af det lokale vejnet reguleres ikke af husdyrbrugloven, men af den relevante vejlovgivning og afgøres af de relevante vejmyndigheder. Færdsel på offentlig vej reguleres i øvrigt af færdselsloven og håndhæves af politiet.

8.7 UFORUDSETE GENER

Kommunens kommentarer og vurdering:

Rebild Kommune er med den beskrevne drift og de stillede vilkår af den opfattelse, at der ikke vil være væsentlige gener i form af rystelser, støv, fluer, lys etc. Skulle der mod forventning alligevel opstå sådanne gener, der efter tilsynsmyndighedens vurdering er væsentlige, skal husdyrbruget på forlangende udarbejde en handlingsplan for nedbringelse af gener. Handlingsplanen skal godkendes af tilsynsmyndigheden, og det skal herefter kunne eftervises at planen følges.

9 MANAGEMENT ETC.

Ansøgers oplysninger:

Ingen oplysninger.

Kommunens kommentarer og vurdering:

Kommunen vurderer på baggrund af dyreholdets størrelse, at det ikke er nødvendigt at stille vilkår vedrørende management.

10 BILAG


10.1 BILAG 1A. SITUATIONSPLAN



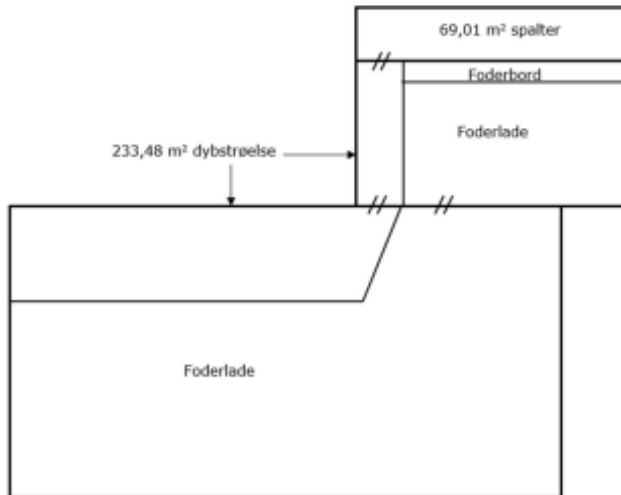
10.2 BILAG 1B. PLANTEGNING AF STALD



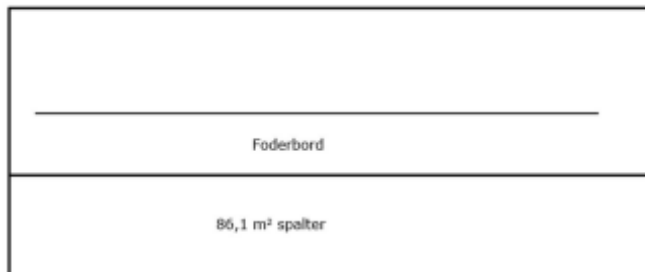
Bilag 1 - Indretning af staldene



Principskitse af Stald 1
Skitsen er ikke målfast



Principskitse af Stald 2
Skitsen er ikke målfast



Principskitse af Stald 3
Skitsen er ikke målfast

10.3 BILAG 1c. OVERSIGT OVER TRANSPORTVEJE



Påvirkning af natur

Miljøtilladelsen forudsætter at projektet, foruden overensstemmelse med husdyrbrugloven, også er i overensstemmelse med kommuneplanmål for natur og landskab, naturbeskyttelsesloven samt EU-habitatdirektivet.

Såvel aktuell som ændret drift, der anerkendes med miljøtilladelsen, påvirker området naturtyper. Påvirkningerne stammer dels fra stald og lager og dels fra drift af markarealerne. Påvirkning fra drift af markarealer er ikke indeholdt i nærværende naturvurdering. Påvirkningerne fra stald og lager består fortrinsvis i ammoniakfordampning, der resulterer i kvælstofdeposition på nærliggende naturarealer.

Konsekvenserne af påvirkningerne er vurderet i forhold til nedenfor nævnte planlægning og bestemmelser for natur- og landskabsbeskyttelse.

Påvirkning fra stald og lager

Ejendommen ligger ifølge Rebild Kommunes landskabsanalyse i område benævnt "Terndrup Skov-landskab". Landskabets bærende karaktertræk er dels et småbakket, stedvist kuperet terræn og dels mange små skov- og plantageområder, der indrammer store og små opdyrkede landbrugsområder. Det giver landskabet en lukket karakter, hvor skovbryn generelt danner baggrund i udsigterne på tværs af landskabet. Landskabet rummer kun få større tekniske anlæg og optræder generelt med en uforstyrret karakter. Landskabsområdet strækker sig på tværs af kommunegrænsen mod nord og syd.

Kommuneplan 2021-2029, udpegninger og retningslinjer

Ejendommens bygninger er beliggende i "Grønt Danmarkskort", "Særlige naturområder", "Økologiske forbindelser", "Bevaringsværdige landskaber", "Større sammenhængende landskaber" og "Geologiske bevaringsværdier".

Grønt Danmarkskort

Inden for Grønt Danmarkskort jf. kortet, skal de store ubrudte natursammenhænge bevares og søges forbedret.

Indenfor Grønt Danmarkskort prioriterer kommunalbestyrelsen naturindsatser i Natura 2000-områderne højest, dernæst naturindsatser i særlige naturområder. Herefter følger indsatser i potentiel natur omfattet af naturbeskyttelsesloven, og til sidst indsatser i potentielle naturområder, hvor der i dag ikke er natur.

Særlige naturområder

I de særlige naturområder jf. kortet skal planlægning for og administration af arealanvendelsen og tilstanden tjene til at forbedre naturkvaliteten.

I de særlige naturområder gælder, at der ikke kan tillades indgreb der tilsidesætter beskyttelseshensynene i områderne. Beskyttelseshensynene kan kun tilsidesættes i det omfang særlige samfundsmæssige eller planlægningsmæssige hensyn taler for det, eller hvis det sker i forbindelse med projekter, der har til formål at forbedre naturtilstanden i et større område eller for at forbedre offentlighedens adgang.

Økologiske forbindelser

I de økologiske forbindelser jf. kortet skal planlægning og administration vedrørende arealanvendelsen og tilstanden forbedre levesteder og spredningsmuligheder for de planter og dyr som forbindelserne skal sikre.

I de økologiske forbindelser skal barrierer for dyre- og plantelivet så vidt muligt undgås. Hvor et nyt anlæg ikke kan undgås, skal virkningen reduceres mest muligt. Eksisterende væsentlige barrierer skal søges afhjulpet.

Bevaringsværdige landskaber

De bevaringsværdige landskaber, som er vist på kortet, skal som udgangspunkt friholdes for byggeri og tekniske anlæg, der forringer eller forstyrrer landskabets karakter og oplevelsesværdier.

Byggeri eller anlæg der er driftsmæssigt nødvendigt for landbrugserhvervet, skal placeres og udformes med særlige hensyn til opretholdelsen af landskabets karakter og oplevelsesværdier.

Større sammenhængende landskaber

De større sammenhængende landskaber, som fremgår af kortet, skal friholdes for større tekniske anlæg og andet stort og markant byggeri, der slører landskabssammenhænge eller påvirker karakteren og oplevelsesværdierne i nabolandskaberne negativt. Hvis der er tungtvejende hensyn til at placere anlægget indenfor udpegningen, skal det placeres og udformes, så det præger landskabssammenhængen mindst muligt.

Ved byudvikling i de større sammenhængende landskaber, skal hensynet til byudviklingsinteresserne afvejes mod hensynet til landskabsværdierne. Det betyder, at der ved byomdannelse og inddragelse af nye arealer tages hensyn til, hvordan byggeriet påvirker landskabssammenhænge.

Geologiske bevaringsværdier

De geologiske bevaringsværdier jf. kortet skal friholdes for byggeri, tekniske anlæg, terrænregulering, beplantning, råstofindvinding, eller andet, der vil sløre eller ødelægge mulighederne for at erkende den geologiske dannelse, der er grundlaget for udpegningen.

Husdyrbrugets nyanlæg vurderes ikke at være i strid med hverken ovenstående eller andre relevante retningslinjer i Kommuneplan 2021.

Naturbeskyttelsesloven og museumsloven

De oplyste ændringer af husdyrbruget kræver ikke dispensation fra museumslovens bestemmelser om fredede fortidsminder og beskyttede diger eller naturbeskyttelseslovens bestemmelser om bygge- og beskyttelseslinjer eller fredningsbestemmelser.

I det følgende vurderes hvorledes ammoniakemission fra husdyrbrugets stalde og gødningslagre vil kunne påvirke potentielt kvælstoffølsomme naturarealer omkring bruget.

Ammoniakemissionen fra stalde og gødningslagre er beregnet til at stige fra 431,6 kg N/år til 628,2 kg N/år. Stigningen udgør således 196,6 kg N/år.

De nærmeste naturarealer i forhold til ejendommen udgøres af § 3 registrerede arealer, se punkt 1.1-3.3 på kortbilag 1. Nærmeste naturareal, der samtidig er omfattet af husdyrbruglovens § 7, ligger 300, se punkt 2.1 på kortbilag 1.

Nærmeste potentielle ammoniakfølsomme skovareal ligger over ca. 600 m fra ejendommen og vurderes på baggrund af afstanden ikke at blive påvirket væsentligt.

Nærmeste naturareal, der samtidig ligger indenfor Natura 2000 område, ligger 1,7 km fra ejendommen, og det vurderes, at der ikke vil kunne beregnes en påvirkning fra husdyrbruget (se herom i senere afsnit om habitatdirektivet).

Via husdyrgodkendelse.dk er der foretaget beregninger til punkterne 1.1-3.2, se tabellen herunder.

Punkt	Naturtype	Kategori	Retning	Afstand (m)	Merdeposition (kg N/ha/år)	Totaldeposition (kg N/ha/år)
1.1	§ 7 overdrev	1	nordøst	1.710	0,0	0,0
2.1	§ 7 overdrev	2	nordvest	300	0,1	0,2
2.2	§ 7 overdrev	2	nordvest	570	0,0	0,1
3.1	§ 3 overdrev	3	øst	216	0,2	0,7
3.2	§ 3 mose	3	øst	286	0,1	0,3
3.3	Potential ammoniakfølsom skov	3	nordøst	600	0,0	0,1

Baggrundsbelastningen i området er ca. 11,8 kg N/ha/år.

Kategori 1-natur, punkt 1.1

Se afsnittet "Natura 2000-områder og bilag IV-arter".

Kategori 2-natur, punkt 2.1 – 2.2

Ca. 300 m nordvest for ejendommen ligger punkt 2.1 som er en gruppe af arealer, der er registreret som § 3 beskyttede (NBL § 3). Den vejledende registrering er ikke endelig verificeret og afgrænsningen af overdrevsarealerne kan være unøjagtigt indtegnet, men ud fra luftfotos og gamle kort vurderes det, at der er sammenhængende overdrevsarealer på over 2,5 ha i området. Dermed opfylder arealet kriteriet for at være omfattet af husdyrlovens § 7 stk. 2. En beregning af kvælstofdeposition til nærmeste del af dette overdrevsareal viser en totaldeposition på 0,2. Det fastsatte beskyttelsesniveau til naturtypen på max 1 kg N/ha/år er dermed overholdt.

Naturarealet i punkt 2.2 er beskyttede overdrev og opfylder størrelseskravet for § 7 kategori 2-natur. Totaldepositionen i punkt 2.2 er beregnet til 0,1 Kg N/ha/år. Det fastsatte beskyttelsesniveau for naturtypen på 1 kg N/ha/år er dermed overholdt, og Rebild Kommune har ikke yderligere bemærkninger hertil.

Kategori 3-natur, punkt 3.1 – 3.3

Naturarealerne i punkt 3.1 og punkt 3.2 er beskyttede overdrev og mose og naturarealet i punkt 3.3 er registreret som en potentiel ammoniakfølsom skov. Der er beregnet merdepositioner på mellem 0,0 – 0,2 kg N/ha/år som følge af det ansøgte. Dermed er beskyttelsesniveauet på maksimalt 1,0 kg N/ha/år merdeposition overholdt, og Rebild Kommune har ikke yderligere bemærkninger hertil.

Anden natur

På baggrund af afstand og retning skønnes det ikke relevant at beregne og vurdere på husdyrbrugets påvirkninger af yderligere naturarealer.

Projektet opfylder husdyrbruglovens krav vedrørende ammoniaktab og er ikke i strid med naturbeskyttelseslovens bestemmelser. Det vurderes herved, at husdyrbruget i realistisk og hensigtsmæssigt omfang bidrager til mål om reduktion af ammoniakbelastning af områdets naturarealer.

Natura 2000-områder og bilag IV-arter:

Med baggrund i EU-habitatdirektivet er der i Danmark udpeget NATURA 2000-områder (internationale naturbeskyttelsesområder) til beskyttelse af en række naturtyper og arter. NATURA-2000-områderne omfatter EU-habitatområder, EU-fuglebeskyttelsesområder og Ramsarområder. De tre kategorier er ofte sammenfaldende.

I forbindelse med tilladelser og godkendelser af husdyrbrug skal kommunen dels foretage vurdering af, om projektet i sig selv, eller i forbindelse med andre planer og projekter, kan påvirke et Natura 2000-område væsentligt og dels foretage vurdering af, om det ansøgte, kan beskadige eller ødelægge de særligt beskyttede bilag IV arters yngle- eller rasteområder.

Med henvisning til placering af brugets driftsbygninger i forhold til Natura 2000 områder kan det umiddelbart godtgøres, at husdyrbruget ikke væsentligt påvirker naturtyper og arter i NATURA 2000-områder. Husdyrbrugets driftsbygninger ligger over 1,7 km fra nærmeste Natura 2000 område i Rebild Kommune; det drejer sig om Natura 2000 område nr. 17 Lille Vildmose, Tofte Skov og Høstemark Skov. Det vurderes, pga. afstanden, at projektet ikke kan medføre en væsentlig påvirkning af arter og naturtyper indenfor Natura 2000 området.

En række dyr omfattet af naturbeskyttelseslovens § 29a og habitatdirektivets bilag IV kan have levested, fødesøgningsområde eller sporadisk opholdssted i området omkring ejendommen. Ifølge oplysninger i "Håndbog om dyrearter på habitatdirektivets bilag IV" (DMU Faglig rapport nr. 635, 2007) kan der i Rebild Kommune være forekomst af flere arter af flagermus samt odder, markfirben, løgfrø, spidssnudet frø og stor vandsalamander.

Rebild Kommune er ikke bekendt med konkrete yngleforekomster i området. Mest sandsynlig forekomst ved bygningerne er arter af flagermus, som kan blive påvirket af evt. nedrivninger eller træfældninger. Eventuelle levesteder i nærheden af bygningerne antages i øvrigt at være sammenfaldende med de vurderede naturarealer i forrige afsnit, og det vurderes, at kvælstofdeposition fra husdyrbrugets anlæg ikke vil skade eller ødelægge eventuelle yngle- eller rasteområder.

Sammenfatning:

Miljøtilladelsen gives på en række generelle vilkår, der bl.a. sigter mod beskyttelse af natur mod uønskede påvirkninger. Efter vurdering af projektoplysningerne og områdets natur- og landskabsforhold finder Rebild Kommune, at miljøtilladelsen sikrer naturbeskyttelsesinteresserne i området. Der stilles derfor ikke supplerende vilkår til naturbeskyttelse.

Det vurderes, at udvidelsen af husdyrbruget er i overensstemmelse med retningslinjerne i kommuneplan 2021 for beskyttelse af natur og landskab. Specifikt vurderes udvidelsen ikke at ville forringe tilstand af beskyttede naturtyper eller modvirke mål om gunstig bevaringsstatus for naturtyper og arter, der er udpegningsgrundlag for Natura 2000-områder eller forringe levevilkår for bilag IV-arter.

Kortbilag 1 - Naturpunkter 1.1-3.3

