



Dato: 8. november 2019  
Sagsnummer: 09.17.21-P19-17-19  
Henv. til: Mette Høstgaard  
Direkte tlf.: 9611 7815  
Afdeling tlf.: 9611 7557  
Mette.Hostgaard@holstebro.dk

## §16b miljøtilladelse

af det blandede husdyrbrug

### **Egebjerg**

Vembvej 7, 7500 Holstebro

Beliggende på matr. nr. 2c Frøjk, Holstebro Jorder

MILJØTILLADELSE MEDDELT I HENHOLD TIL LOV NR. 520 AF  
01-05-2019 OM HUSDYRBRUG OG ANVENDELSE AF GØDNING  
M.V.



## Indholdsfortegnelse

BASISOPLYSNINGER .....	6
INDRETNING OG DRIFT.....	6
AMMONIAK OG LUGT.....	7
ØVRIGE GENER .....	7
BASISOPLYSNINGER .....	9
INDRETNING OG DRIFT.....	9
ANLÆG OG BYGNINGER .....	10
BELIGGENHED OG LANDSKABELIGE HENSYN.....	11
AMMONIAK .....	14
LUGT .....	17
ØVRIGE GENER .....	19
FØLGEVIRKNINGER .....	22
BAT .....	22
GRÆNSEOVERSKRIDENDE VIRKNINGER .....	23
KLAGEVEJLEDNING.....	24
OFFENTLIGGØRELSE .....	24
BILAG 1 – HUSDYRBRUGETS BELIGGENHED.....	26
BILAG 2 – SITUATIONSPLAN (SE SKEMA 2).....	27
BILAG 3 – HUSDYRBRUGETS INDRETNING.....	28
BILAG 4 – OMKRINGBOENDE OG PLACERING I LANDSKABET .....	29
BILAG 5 – LANDSKABELIGE OG KULTURHISTORISKE INTERESSER.....	30
BILAG 6 – NATUROMRÅDER OMKRING ANLÆG OG N DEPOSITION FRA ANLÆG .....	31
BILAG 7 – BEMÆRKNINGER INDKOMMET I OFFENTLIGHEDSPERIODEN .....	32
BILAG 8 – DRIFTSJOURNAL.....	33

## Stamblad for virksomheden

Meddelelsesdato	08-11-2019
Husdyrbrugets adresse	Vembvej 7, 7500 Holstebro
Ejendomsnummer	6610018968
Matrikel	2c Frøjk, Holstebro Jorder
Husdyrbrugets navn, jf. CVR	Søren Markvorsen
CVR-nr. / P-nr. / CHR-nr.	16026492 / 1001020658/ 72255
Husdyrbrugets ejer	Søren Markvorsen
Husdyrbrugets telefonnumre	20986612
Husdyrbrugets e-mail	emm@post5.tele.dk
Ansøgningens skemanummer i husdyrgodkendelse.dk	213694/ Scenarieberegning 213829
Husdyrbrugets konsulent	—
Godkendelses- og tilsynsmyndighed	Holstebro Kommune, Natur og Miljø, Kirkestræde 11, 7500 Holstebro, naturogmiljo@holstebro.dk, Tlf. 96117563.

## Vær opmærksom på

Udnyttelse	Afgørelsen om miljøtilladelse skal udnyttes inden for 6 år fra tilladelsesdato.
Kontinuitetsbrud	Husdyrbruget er omfattet af reglerne om kontinuitetsbrud.
Retsbeskyttelse	I 8 år efter offentliggørelse er afgørelsen om miljøtilladelse omfattet af retsbeskyttelse.
Hvis godkendelsen ikke udnyttes	Hvis miljøtilladelsen ikke udnyttes gælder produktionstilladelsen fastsat den 30-07-2014
Samdrift	Husdyrbruget er et selvstændigt husdyrbrug uden forureningsmæssig sammenhæng med andre husdyrbrug (samdrift).
Andre love og tilladelser	Denne miljøtilladelse omfatter ikke andre tilladelser. Bygninger, hvor der ikke foreligger en byggetilladelse, landzonetilladelse mv. fremgår af kort på side 10. Bygninger som er bygget uden byggetilladelse skal søges lovliggjort gennem <a href="http://www.bygogmiljoe.dk">www.bygogmiljoe.dk</a>

## Sagsresumé

Ansøgningen omfatter en lovliggørelse af udvidelse af kvæg- og hesteholdet på husdyrbruget Egebjerg. Holstebro Kommune har modtaget ansøgningen den 19-08-2019.

Produktionsarealet udvides med 170 m<sup>2</sup>, som bliver indrettet til ungdyr og heste. Det foregår i eksisterende bygninger, som ikke tidligere er blevet brugt til andet end midlertidig aflastning/sygestald. Stalden er allerede taget i brug og derfor er dette en lovliggørelse af nudriften.

Husdyrbruget får et produktionsareal på mere end 100 m<sup>2</sup> (677 m<sup>2</sup>) og er ikke omfattet af lovens § 16a. Husdyrbruget er derfor omfattet af § 16b i Lov om husdyrbrug og anvendelse af gødning m.v.<sup>1</sup>

---

<sup>1</sup> Lov nr. [husdyrlov 2017] om husdyrbrug og anvendelse af gødning m.v.

## Meddelelse af miljøtilladelse

### Samlet vurdering

Holstebro Kommune vurderer, at husdyrbruget har truffet de nødvendige foranstaltninger til at forebygge og begrænse forureningen ved anvendelse af bedste tilgængelige teknik, og at husdyrbruget i øvrigt kan drives på stedet uden at påføre omgivelserne forurening, som er uforenelig med hensynet til omgivelsernes sårbarhed og kvalitet.

Husdyrbrugets forenelighed med naturområdets sårbarhed og kvalitet er desuden vurderet. Sammenfattende vurderes det, at områdernes integritet ikke ødelægges af husdyrbrugets drift.

På baggrund af ovenstående vurderer kommunen, at husdyrbruget kan drives uden væsentlige gener for omgivelserne og risiko for forurening, såfremt vilkårene i denne miljøtilladelse overholdes.

### Afgørelse

På baggrund af de foreliggende oplysninger i ansøgningen, de stillede vilkår og den miljøtekniske beskrivelse m.v. meddeler Holstebro Kommune hermed miljøtilladelse til det ansøgte produktionsareal på i alt 6772 m<sup>2</sup>, på husdyrbruget matr. nr. 2c Frøjk, Holstebro Jorder, beliggende Vembvej 7, 7500 Holstebro.

På Holstebro Kommunes vegne

Mette Sloth Høstgaard

Miljømedarbejder

Team Natur og Miljø

## Miljøtilladelsens vilkår

### Basisoplysninger

#### Dokumentation

1. Ved udnyttelse af nærværende §16b miljøtilladelse ophæves produktionstilladelse af 30-07-2014 fastsat i henhold til notat af 30. november 2004 fra Skov og Naturstyrelsen om afklaring af tilladte produktioner på husdyrbrug.
2. På tilsynsmyndighedens forlangende skal husdyrbruget dokumentere overholdelse af denne miljøtillades vilkår. Opgørelse af f.eks.:
  - produktionsarealets størrelse
  - affaldsregistrering og -bortskaffelseskal efter anmodning kunne fremlægges for tilsynsmyndigheden. Der skal på forlangende fremvises dokumentation for de seneste fem år.

#### Ansøger og ejerforhold

3. Ændringer i ejerforhold eller ændringer i, hvem der er ansvarlig for driften, skal meddeles til kommunen senest 14 dage efter, at ændringen har fundet sted.

#### Indretning og drift

4. Husdyrbruget skal etableres og drives, som det er beskrevet i ansøgningen og de supplerende oplysninger, og som det er sammenfattet i miljøtilladelsens miljøtekniske beskrivelse og vurdering, medmindre vilkårene i denne miljøtilladelse eller senere afgørelser foreskriver andet.

#### Det ansøgte produktionsareal

5. Produktionsareal, dyretyper og staldindretning skal være i overensstemmelse med følgende skema:

Staldanlæg	Dyretype	Staldsystem	Produktionsareal (m <sup>2</sup> )
Ammekostald	Avlstyre	Dybstrøelse uden fast bund	33 m <sup>2</sup>
Ammekostald	Ammekøer, slagtekalve (over 6 mdr.)	Dybstrøelse uden fast bund	400 m <sup>2</sup>
Hestestald	Heste	Dybstrøelse uden fast bund	74 m <sup>2</sup>
Heste og ungdyrstald	Malkekøer, Kvier og stude	Dybstrøelse uden fast bund	120 m <sup>2</sup>
Heste og ungdyrstald	Kalve (under 6 mdr.)	Dybstrøelse uden fast bund	50 m <sup>2</sup>
<b>I alt</b>			<b>677 m<sup>2</sup></b>

6. Ammekøer, malkekøer, kvier og stude skal være udegående i minimum 8 måneder om året og heste skal være udegående i minimum 10 måneder om året.

---

## Ammoniak og lugt

---

### Rengøring af staldanlæg

---

7. Der skal opretholdes en god staldhygiejne, herunder rene stalde og fodringsanlæg.
8. Staldanlæggene skal drives i overensstemmelse med Landbrugets Byggeblad nr. 095.03-01 om etablering af løsdriftstalde uden fast bund til ammekøer, ungdyr m.v. på dybstrøelse.

### Gødningshåndtering

---

9. Dybstrøelsen skal køres direkte ud og pløjjes ned i forbindelse med udmugning, med mindre der er tale om komposteret dybstrøelse, så må det gerne opbevares i markstak.

Øvrige gener

### Transport

---

10. Transport til og fra ejendommen skal af hensyn til støj- og støvgener foregå ved hensynsfuld kørsel.

### Støj

---

11. Støjbidraget fra staldene sammenlagt med bidraget fra husdyrbrugets øvrige aktiviteter, målt udendørs, må ved nabobeboelse\* ikke overstige nedenfor anførte værdier.

Dag	Kl. 07-18	55 dB(A)	(8 timer)
Aften	Kl. 18-22	45 dB(A)	(1 time)
Nat	Kl. 22-07	40 dB(A)	(1/2 time)
Lørdag	Kl. 07-14	55 dB(A)	(7 timer)
Lørdag	Kl. 14-22	45 dB(A)	(4 timer)
Søn- og helligdag	Kl. 07-22	45 dB(A)	(8 timer)

\*) Ved nabobeboelse defineres som opholdsarealer ved nærmeste nabo. Ved tvivlsspørgsmål er det tilsynsmyndigheden, der definerer, hvor støjgrænsen gælder. Støjbidraget (bortset fra maksimalværdien) måles som det ækvivalente, konstante, korrigerede støjniveau i dB(A) (re. 20 µPa). Tidsintervallerne i parenteserne angiver midlingstiden inden for den pågældende periode.

Såfremt der skulle opstå gener for de omkringboende, eller såfremt Holstebro Kommune finder det nødvendigt, kan der kræves udført støjmålinger/beregninger efter nærmere definerede anvisninger, så det kan godtgøres, at støjgrænserne overholdes, og om at drifttiden for de forskellige støjklender kan reguleres. Jf. desuden vilkår om handleplaner.

### Restvand og spildevand

---

12. Befæstede arealer omkring husdyrbrugets bygninger skal altid holdes rene for affald, foderrester, gødningspild m.v., således, at der ikke er risiko for udvaskning af organisk materiale og næringsstoffer til vandløb, grøfter og dræn ved overfladeafstrømning.

### Fluegener

---

13. Der skal på ejendommen foretages en effektiv fluebekæmpelse i overensstemmelse med retningslinjerne fra Aarhus Universitet, Institut for Agroøkologi. <http://agro.au.dk/myndighedsraadgivning/>



## **Handleplaner ved uforudsete gener**

---

14. Hvis Holstebro Kommune vurderer, at eventuelle klager om støj-, lugt-, flue-, støv-, og/eller lysgener er væsentlige og større, end der forventes i miljøvurderingen, skal husdyrbruget udarbejde en handlingsplan og eftervise at de stillede krav er overholdt. Handlingsplanen skal godkendes af Holstebro Kommune.

Er kravene ikke overholdt kan kommunen kræve, at der skal indgives og gennemføres et projekt for afhjælpende foranstaltninger. Alle udgifter i forbindelse med et sådant projekt afholdes af husdyrbruget.

15. I alle dybstrøelsesafsnit skal der strøs halm eller andet tørstof i mængder, der sikrer, at dybstrøelsesmatten altid er tør i overfladen.

## Miljøteknisk beskrivelse og vurdering

### Basisoplysninger

#### Dokumentation

Der er stillet vilkår om at ophævelse af eksisterende produktionstilladelser, når ansøger påbegynder udnyttelse af nærværende miljøtilladelse. Såfremt nærværende miljøtilladelse ikke taget i brug indenfor udnyttelsesfristen på 6 år vil eksisterende produktionstilladelse af 30-07-2014 fastsat i henhold til notat af 30. november 2004 fra Skov og Naturstyrelsen om afklaring af tilladte produktioner på husdyrbrug. fortsat være gældende.

#### Driftsansvarlig

Den drifts- og miljøansvarlige har pligt til at informere personer og virksomheder, der arbejder på husdyrbruget om miljøtilladelsens vilkår for den del af driften, som de arbejder med.

For at Holstebro Kommune til enhver tid kan kontakte den ansvarlige for husdyrbruget, er der stillet vilkår om, at hvis der sker ændringer af ejerforhold, eller ændringer af hvem der er ansvarlig for husdyrbruget, skal dette meddeles til Holstebro Kommune inden for 14 dage.

#### Indretning og drift

Skema 1 angiver de ansøgte produktionsarealer, med tilhørende staldsystemer og miljøteknologier:

*Skema 1. Produktionsareal og miljøteknologi.*

Staldanlæg	Dyretype	Staldsystem	Produktionsareal (m <sup>2</sup> )	Miljøteknologi*
Ammekostald	Avlstyre	Dybstrøelse uden fast bund	33 m <sup>2</sup>	Ingen
Ammekostald	Ammekøer, slagtekalve (over 6 mdr.)	Dybstrøelse uden fast bund	400 m <sup>2</sup>	Ingen
Hestestald	Heste	Dybstrøelse uden fast bund	74 m <sup>2</sup>	Ingen
Heste og ungdyrstald	Malkekøer, Kvier og stude	Dybstrøelse uden fast bund	120 m <sup>2</sup>	Ingen
Heste og ungdyrstald	Kalve (under 6 mdr.)	Dybstrøelse uden fast bund	50 m <sup>2</sup>	Ingen
<b>I alt</b>			<b>677 m<sup>2</sup></b>	

Vedr. miljøteknologi og vurdering af BAT (Bedste anvendelige teknologi) henvises til senere afsnit med uddybende beskrivelse.

Husdyrbruget er ikke tidligere miljøgodkendt, og der er ikke tidligere udarbejdet VVM redegørelse eller foretaget VVM screening af dyreholdet.

- Produktionsarealet i nudrift og 8-årsdrift er fastsat ud fra opmåling af eksisterende staldarealer.

---

## Anlæg og bygninger

---

### Husdyrbrugets anlæg og bygninger

---

Der etableres ikke nye stalde eller anlæg i forbindelse med udvidelsen. Husdyrbrugets eksisterende anlæg fremgår af nedenstående skema og oversigtskort, samt bilag 2 og 3.

*Skema 2. Beskrivelse af anlæg og størrelser.*

	<b>Anlæg</b>	<b>Størrelse</b>
<b>1</b>	Ammekostald	600 m <sup>2</sup>
<b>2</b>	Hestestald	77 m <sup>2</sup>
<b>3</b>	Gammel svinestald hvor en del bliver brugt til Heste og ungdyrstald	329m <sup>2</sup>
<b>4</b>	Maskinhus og garage	178 m <sup>2</sup>
<b>5</b>	Gammelt lysthus	33 m <sup>2</sup>
<b>6</b>	Flytbar læskur	21 m <sup>2</sup>
<b>7</b>	Gammelt udhus	150 m <sup>2</sup>

Nedenfor ses et oversigtskort over ejendommens bygninger. De bygninger hvortil der ikke er søgt byggetilladelse er markeret med en rød cirkel.



---

### **Opbevaring af husdyrgødning**

Der produceres kun fast gødning, i form af dybstrøelse, på ejendommen.

---

### **Fast husdyrgødning**

Ved udmugning udbringes dybstrøelsen direkte fra stald til mark, hvor den spredes og nedpløjes. Hvis der er tale om komposteret dybstrøelse, kan det udlægges i overdækket markstak. Der er stillet vilkår til dette, da der ikke er en møddingsplads på ejendommen.

---

### **Driftsforstyrrelser eller uheld**

Der opbevares hverken gylle, ensilage, olie, pesticider eller farligt affald på ejendommen. Det vurderes derfor at eneste mulige uheld på ejendommen i forbindelse med driften, kan være brand.

I tilfælde af brand ringes 112 og dyrene bringes i sikkerhed.

På baggrund af ovenforstående stilles ikke vilkår om udarbejdelse af beredskabsplan.

---

## **Beliggenhed og landskabelige hensyn**

---

### **Lokalisering og planmæssige forhold**

Bedriften ligger cirka 1,4 km sydvest for Holstebro byzone og 3 km syd for Krunderup byzone. Husdyrbruget beliggenhed fremgår af bilag 1.

*Skema 3. Lokalisering og planmæssige forhold. Jf. § 6 i Husdyrbrugsloven*

<b>Afstand fra staldanlæg og lign. til nærmeste nabo, byzone m.v.:</b>	<b>Afstand</b>
Nærmeste nabobeboelse Vembvej 11, 7500 Holstebro – krav 50 meter	Ca. 546 m
Eksisterende eller, ifølge kommuneplanens rammedel, fremtidigt byzone- eller sommerhusområde. Holstebro Byzone (krav 50 m)	Ca. 1400 m
Område i landzone, der i lokalplan er udlagt til boligformål, blandet bolig og erhverv eller til offentlige formål med henblik på beboelse, institutioner, rekreative formål og lignende. Rekreativt område i forbindelse med Golfbane Storådal (krav 50 m)	Ca. 552 m

<b>Afstand fra hele husdyranlæg og gødningsopbevaringsanlæg til naturområder:</b>	<b>Afstand</b>
Kategori 1-natur (krav 10 m) Ammoniakfølsomme naturtyper beliggende <u>inden for</u> internationale naturbeskyttelsesområder	Ca. 4777 m
Kategori 2-natur (krav 10 m) Ammoniakfølsomme naturtyper, beliggende <u>uden for</u> internationale naturbeskyttelsesområder	Ca. 3036 m

Skema 4: afstandskrav Jf. § 8 i Husdyrbrugsloven

<b>Afstand fra alle nye anlæg til:</b>	<b>Afstand</b>
Ikke almene vandforsyningsanlæg (krav 25 m)	
- Hestestald	Ca. 380 m
- Læskur på 33 m <sup>2</sup>	Ca. 407 m
- Læskur på 21 m <sup>2</sup>	Ca. 485 m
Almene vandforsyningsanlæg (krav 50 m)	
- Hestestald	>500 m
- Læskur på 33 m <sup>2</sup>	>500 m
- Læskur på 21 m <sup>2</sup>	>500 m
Vandløb, grøft, dræn og søer >100 m <sup>2</sup> (krav 15 m)	
- Hestestald	Ca. 115 m
- Læskur på 33 m <sup>2</sup>	Ca. 72 m
- Læskur på 21 m <sup>2</sup>	Ca. 207 m
Offentlig vej og privat fællesvej (krav 15 m)	
- Hestestald	Ca. 450 m
- Læskur på 33 m <sup>2</sup>	Ca. 456 m

Afstand fra alle nye anlæg til:	Afstand
- Læskur på 21 m <sup>2</sup>	Ca. 350 m
Levnedsmiddelvirksomhed (krav 25 m)	
- Hestestald	>400 m
- Læskur på 33 m <sup>2</sup>	>400 m
- Læskur på 21 m <sup>2</sup>	>400 m
Beboelse på samme ejendom (krav 15 m)	
- Hestestald	Ca. 56 m
- Læskur på 33 m <sup>2</sup>	Ca. 66 m
- Læskur på 21 m <sup>2</sup>	Ca. 140 m
Naboskel (krav 30 m)	
- Hestestald	Ca. 158 m
- Læskur på 33 m <sup>2</sup>	Ca. 39 m
- Læskur på 21 m <sup>2</sup>	Ca. 122 m

### Samlet vurdering

Det vurderes jævn før ovenforstående, at husdyrbruget opfylder afstandskravene Husdyrbrugloven, jf. §6, 7 og 8.

### Landskabelige og kulturhistoriske områder

Ejendommen ligger i et område karakteriseret som "Storå Smeltevandssletten". Området er beskrevet i Holstebro Kommunes landskabskarakteranalyse som følger:

*Landskabet, hvis oprindelse især knytter sig især til opdyrkningen af hede, er kendetegnet ved et relativt fladt terræn, der fremstår med dyrkede marker, parallelle nord-sydgående læhegn, små plantager og enkelte områder med hede.*

*Bebyggelsen i området består af mellemstore gårde og mindre husmandssteder, der ligger langs vejene i det åbne land samt landsbyer og byer, der ligger langs jernbanen og ved vadesteder til Storå, herunder Holstebro, Vemb, Bur og Naur.*

*Landskabets skala varierer, men er overvejende middel. Især de lange hegnstrukturer, der i en stor del af området afgrænser lange, smalle marker, bestemmer landskabets skala.*

*Samtidig er hegnstrukturen afgørende for, at landskabet flere steder er kendetegnet ved langstrakte kig på langs af markfladen, men ikke på tværs af markskel.*

*Det er i området afgrænset to delområder, hvor landskabskarakteren vurderes anderledes. Det gælder landskabet omkring Tvis Å, samt græsningslandskabet sydøst for Holstebro.*

Se kort med ejendommens placering i bilag 1 og 4.



### ***Anlæggets placering i landskabet***

---

Ejendommen Egebjerg ligger mellem Holstebro og Naur. Husdyrbruget ligger i et område med flere landbrug. Syd for ejendommen ligger Storåen. Nord for ejendommen er arealerne opdyrkede.

Ejendommen ligger i et relativt fladt terræn fra selve ejendommen og mod nord. Syd for ejendommen skrån timer terrænet ned i mod Storåen idet bygningerne er placeret på kanten af ådalen. Vest for ejendommen er der et mindre skovbevokset areal. Mod øst er flere mindre bevoksede arealer, brudt op af åbne græsningsfolde og dyrkede marker. Egebjerg er omgrænset af bevoksning fra vest, syd og øst.

### ***Udpegninger og beskyttelseslinjer***

---

Husdyrbrugets anlæg ligger i et bevaringsværdigt landskab og inden for et skovrejsningsområde og åbneskyttelseslinje. Se bilag 5.

#### **Bevaringsværdigt landskab (1118)**

Ejendommen ligger inden for et område, der er udpeget til bevaringsværdigt landskab i Kommuneplan 2017. Der ændres ikke på bygninger og anlæg i forbindelse med udvidelsen. Derfor vurderes det, at udvidelsen ikke har indflydelse for landskabet i området.

#### **Åbeskyttelseslinje**

Der er tale om eksisterende bygninger, som ikke ændres, så det vurderes ikke at være i strid med formålet med åbeskyttelseslinjen.

Lysthuset som også ligger inden for åbeskyttelseslinjen, er ikke en del af denne tilladelse. Det skal søges lovliggjort i [www.bygogmiljoe.dk](http://www.bygogmiljoe.dk).



### **Samlet vurdering**

Da der ikke bygges nyt eller på anden måde ændres på ejendommen, og da dyreholdet til afgræsning er med til at bevare området's landskabsstruktur, vurderes det ikke at have negativ indflydelse hverken i forhold til det bevaringsværdige landskab, åbeskyttelseslinjen eller til skovrejsningsområdet.



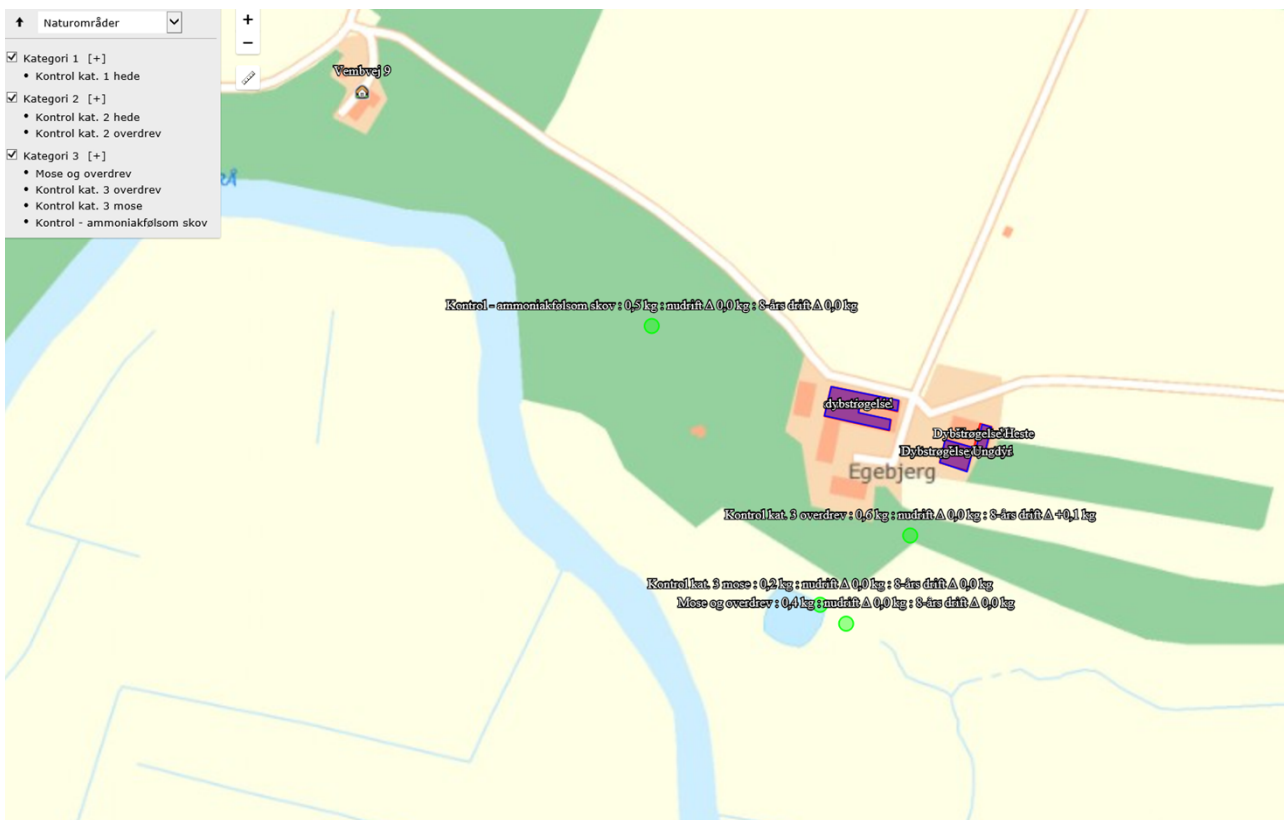
---

## Ammoniak

---

Den samlede ammoniakfordampning fra anlægget forventes at blive på 381,7 kg/år, hvilket er en mere-  
mission på 0 kg N / år i forhold til nudrift og 47,6 kg N/år i forhold til 8-års drift.

Jf. ansøgningsskema 213694 og scenarieberegningsskema 213829 er Husdyrbrugslovens generelle beskyttelsesniveau for ammoniak overholdt. Kort nedenfor, samt kort i bilag 6, viser beregningspunkter i det omkringliggende naturområder.



---

### ***Ammoniakfølsomme naturtyper indenfor Natura 2000 (kategori 1 natur)***

---

Det nærmest liggende Natura 2000-område i forhold til ejendommen er EF-habitatområde nr. 225, Idom Husdyrbruget ligger mere end 4500 meter fra naturpunktet i sydvestlig retning, og derfor har husdyrbrugets ammoniakdeposition ingen indflydelse på naturpunktet uanset antallet af andre husdyrbrug med kumulation til punktet.

Holstebro Kommune vurderer, at totaldepositionen fra det ansøgte husdyrbrug maksimalt må være 0,7 kg N/ha/år. Den beregnede totaldeposition er beregnet til 0 kg/ha/år, og er dermed overholdt.

---

### ***Større ammoniakfølsomme naturområder udenfor Natura 2000 (kategori 2 natur)***

---

Holstebro Kommunen vurderer, at de nærmest liggende naturområder, som er omfattet af reglerne for kategori 2 natur, er de store og biologisk fine hedeområder i den militære øvelsesplads ca. 2,5 kilometer mod syd.

Beregninger viser en højeste totaldeposition i dette område på 0,0 kg N/ha/år, og reglerne for kategori 2 natur er dermed overholdt.

Holstebro Kommune venter ingen negativ effekt af kvælstofemissionen fra ejendommens drift på de nærmest liggende områder med kategori 2 natur.

### ***Ammoniakfølsomme naturområder i øvrigt (kategori 3 natur)***

---

Det nærmeste §3-naturområde i forhold til ejendommen, som vurderes at være omfattet af reglerne for kategori 3 natur, er et registreret overdrev og en mose i Storådalens næsten umiddelbart syd for ejendommen.

Områderne er gennemgået af kommunens konsulenter i 2010. De fandt en moderat naturtilstand på overdrevet med dominans af almindelige arter, mens mosen havde en god naturtilstand bl.a. med en større bestand af purpur-gøgeurt.

Beregninger for overdrevet viser en kvælstofdeposition på 0,1 kg N/ha/år fra udvidelsen og 0,9 kg N/ha/år fra den samlede ejendom efter udvidelsen. For mosen, som ligger længere væk, er depositionen 0,3 kg N/ha/år.

Dyrene fra ejendommen afgræsser disse områder, og Holstebro Kommune venter ingen negativ effekt af kvælstofemissionen fra ejendommen på de nævnte naturområder.

Næsten helt op til ejendommen ligger områder med potentielt ammoniakfølsom skov. Kommunen har i forbindelse med sagens behandling besigtiget disse områder. Området lige vest for ejendommen rummer en del ældre træer af eg, bøg, ahorn og bævreasp samt nåletræer, og her er en bundvegetation af bl.a. bredbladet mangeløv, majblomst og almindelig engelsød. Området er dog på historiske kort 1953-1975 tegnet som nåleskov, og kommunen vurderer ikke at der er tale om særligt ammoniakfølsom skov.

Der er derimod foretaget beregninger af kvælstofdepositionen i den nærmeste del af et egekrat/egeskov på skrænterne ned mod Storå ca. 100 meter mod vest. Beregningerne viser her en total ammoniakdeposition på 0,5 kg N/ha/år og en ammoniakdeposition på 0,0 kg N/ha/år i forhold til 8-års drift. Da afskæringskriteriet er 1,0 kg N/ha/år i forhold til 8-årsdriften, er reglerne for kategori 3 natur er således overholdt.

Skema 5: Beregning af ammoniakdeposition i naturpunkter

### Samlet resultat af ammoniakberegninger

Samlet emission: **381,7** (kg NH<sub>3</sub>-N/år)

Meremission (8 års-drift): **47,6** (kg NH<sub>3</sub>-N/år)

Meremission (nudrift): **0,0** (kg NH<sub>3</sub>-N/år)

### Oversigt af naturpunkter

Navn:	Kategori:	Opretter:	Kumulation:	Ruhed natur:	Merdeposition (kg N/ha/år):		Totaldeposition (kg N/ha/år):	
					8-års drift	Nudrift:		
Kontrol - ammoniakfølsom skov	Kategori 3	Sagsbehandler	0	Bn	0,0	0,0	0,5	▼
Kontrol kat. 1 hede	Kategori 1	Sagsbehandler	2	Bn	0,0	0,0	0,0	▼
Kontrol kat. 2 overdrev	Kategori 2	Sagsbehandler	2	Bn	0,0	0,0	0,0	▼
Kontrol kat. 2 hede	Kategori 2	Sagsbehandler	2	Bn	0,0	0,0	0,0	▼
Kontrol kat. 3 mose	Kategori 3	Sagsbehandler	2	Bn	0,0	0,0	0,2	▼
Kontrol kat. 3 overdrev	Kategori 3	Sagsbehandler	2	Bn	0,1	0,0	0,6	▼
Mose og overdrev	Kategori 3	Sagsbehandler	0	S	0,0	0,0	0,4	▼

Holstebro Kommune vurderer, at udvidelsen ikke vil medføre en forøgelse af N-depositionen i de omkringliggende naturområder, der ligger ud over de fastsatte afskæringskriterier. Se skema 5 for de beregnede ammoniakdepositioner.

### Samlet vurdering

Holstebro Kommune vurderer, at oplysninger om kildehøjder, ruhed og kumulation, er korrekte.

Holstebro Kommune vurderer, at kravene om maksimalt tilladt totaldeposition på kategori 1- og kategori 2-natur er overholdt.

Holstebro Kommune vurderer, at der ikke er grundlag for at skærpe kravene til ammoniak mer-emissionen under hensyn til andre omkringliggende ammoniakfølsomme naturområder såsom ammoniakfølsomme skove, kategori 3-natur og §3 natur.

### Bilag IV-arter

I habitatdirektivets bilag IV er opført en række arter, som skal sikres en streng beskyttelse i deres naturlige udbredelsesområde også udenfor de udpegede Natura 2000-områder. Det indebærer for dyrearternes vedkommende bl.a. at yngle- og rasteområder ikke må beskadiges eller ødelægges og for planternes vedkommende, at arterne bl.a. ikke må lide skade.

Ud fra "Håndbog om dyrearter på habitatdirektivets bilag IV" samt Holstebro Kommunes øvrige kendskab til området og arterne, vurderes det, at følgende arter og grupper fra habitatdirektivets bilag IV (strengt beskyttede arter) kunne tænkes at forekomme i nærområdet til husdyrbruget.

Småflagermus: Forekommer næsten overalt i Vestjylland, men vil ikke blive negativt påvirket af projektet.

Birkemus: Arten er ikke registreret i området.

Odder: Lever udbredt i Vestjylland, men er med sin levevis næppe truet af projektet.

Bæver: Lever i adskillige af kommunens vandløb og søer, men vil ikke blive negativt påvirket af projektet.

Ulv: Forekommer lejlighedsvist forskellige steder i Holstebro Kommune, men vil ikke blive negativt påvirket af projektet.

Markfirben: Holstebro Kommune har ikke kendskab til forekomster nær ejendommen.

Stor vandsalamander, løgfrø, spidssnudet frø og strandtudse: Ingen af disse er registreret nær ejendommen.

Grøn kølleguldsmed: Forekommer udbredt i Storå, men vil ikke blive negativt påvirket af projektet.

Vandranke: Vokser nær Felsted Kog og i Husby Sø, men i stor afstand fra ejendommen.

Gul stenbræk: Holstebro Kommune rummer mindst 3 paludella-væld, hvor arten kan tænkes at forekomme, men den er trods eftersøgninger ikke fundet her i nyere tid.

På og umiddelbart op til husdyrbrugets udspretningsarealer er Holstebro Kommune ikke bekendt med arter omfattet af EF-habitatdirektivets bilag IV, som kan blive negativt påvirket af nærværende tilladelse.

---

## Lugt

---

Mange forhold har betydning for lugt, såsom staldindretning, ventilationssystem, strøelse, gødningshåndtering, fodring, drikkevandssystem samt hygiejne i stalden.

Lugt regnes og beskrives i lugtenheder, der kaldes odour units (OUe). Der er en sammenhæng mellem antallet af lugtenheder, og den måde lugt opfattes.

Opfattelsen af lugt kan variere fra menneske til menneske, men helt overordnet, så svarer 1 lugtenhed (OUe) til grænsen for, hvornår lugten kan erkendes i et laboratorium. Ved 3 lugtenheder er det muligt, at genkende lugttypen som f.eks. svinelugt. Ved 5 lugtenheder kan lugten med sikkerhed bestemmes, mens lugten ved 10 lugtenheder er en tydelig lugt, der i tilfælde af f.eks. svinelugt kan opfattes som ubehagelig.

Der er 3 forskellige genegrænser, som skal overholdes, før der kan meddeles miljøtilladelse. I byzone er grænsen sat til 5 OUe, for samlet bebyggelse er grænsen 7 OUe, mens den for enkeltboliger uden landbrugspligt er på 15 OUe.

### **Kumulation af lugt**

---

Der ligger ikke andre husdyrbrug nærmere end:




- 300 meter fra eksisterende eller fremtidig byzone- eller sommerhusområde eller i et område i landzone, der er udlagt til boligformål, blandet bolig og erhvervsformål eller til offentlige formål med henblik på beboelse, institutioner, rekreative formål og lign.
- 300 meter fra beboelsesbygninger i samlet bebyggelse
- 100 meter fra beboelsesbygninger på ejendomme uden landbrugspligt, der ikke ejes af driftsherren.

Geneafstanden skal derfor ikke forøges.

I husdyrgodkendelse.dk er der foretaget en beregning (skemanummer 213694) af geneafstandene til både enkeltbolig, samlet bebyggelse og byzone, jvf. Skema 3.

*Skema 3. Lugtberegning.*

### Samlet resultat af lugtberegning

Bebyggelse	Kumulation	Model	Ukorrigeret geneafstand (m)	Korrigeret geneafstand (m)	Vægtet gennemsnitsafstand (m)	Genekriterie overholdt	
 Vembvej 9	0	NY	0	0	0	Ja	▼
 Vembvej 15	0	NY	0	0	0	Ja	▼
 Frøjk, Holstebro Jorder	0	NY	0	0	0	Ja	▼

Konsekvenszone: 0 m

På baggrund af, at afstandskravene i Husdyrgødningsbekendtgørelsen og kravene i lugtberegningen er overholdt, stilles der ikke skærpede vilkår til husdyrbrugets staldmanagement.

### **Rengøring af staldanlæg**

---

Stalde rengøres efter behov.

Idet erfaring viser, at en god staldhygiejne i form af rene og tørre stalde ofte har en gunstig indflydelse på staldlugtmissionen, stilles der vilkår om, at der opretholdes en god staldhygiejne. En god staldhygiejne indebærer blandt andet, at der ikke ligger gamle foderrester på fodergange eller gødning udenfor gødningsrenderne. En god staldhygiejne opretholdes desuden ved at følge husdyrgødningsbekendtgørelsens krav omkring udmugning og fluebekæmpelse m.v. jvf. [retningslinjer](#) fra Aarhus Universitet, Institut for Agroøkologi.

Staldanlæggene skal drives i overensstemmelse med Landbrugets Byggeblad nr. 095.03-01 om etablering af løsdriftstalde uden fast bund til ammekøer, ungdyr m.v. på dybstrøelse.

Det betyder, at der i hele produktionsarealet skal udlægges et lag halm i 0,3 m tykkelse svarende til et stempelslag af en bigballe eller et tilsvarende lag halm i tykkelse og fasthed. Halmen, som anvendes, skal være tør og af en god kvalitet. Der skal herefter tilføres tilstrækkelige mængder halm, der sikrer, at overfladen på dybstrøelsen er tør. Alternativt skal der etableres fastbund med afløb til opsamlingsbeholdere.

### **Samlet vurdering**

Hvis tilsynsmyndigheden vurderer, at lugtgenerne er væsentligt større end forventet på baggrund af grundlaget for miljøvurderingen, kan kommunen jf. vilkår om handleplaner kræve, at der gennemføres tiltag for at afhjælpe lugtgenerne.

På baggrund heraf vurderes det, at husdyrbruget ikke vil give anledning til væsentlige lugtgener hos de omkringboende.

### **Øvrige gener**

---

#### **Transport**

---

Transporter på offentlig vej sker i forbindelse med håndtering af dyr, gødning, foderstoffer m.v. Omkring forårs- og høstarbejde vil der på et typisk husdyrbrug være intensiveret trafik på og omkring anlægget. Herudover vil de daglige transporter primært foregå indenfor normal arbejdstid. De sæsonbetonede transporter kan foregå hele døgnet.

Ved regulering af husdyrbrug er det praksis, at betragte landzonen som landbrugets erhvervsområde, og beboere af boliger i landzonen må derfor acceptere visse ulemper, som kan være forbundet med at være nabo til et landbrug.

Færdsel på offentlig vej reguleres af politiet og hører under færdselsloven og øvrige bestemmelser, der er fastsat af Justitsministeriet.

Den daglige transport foregår med enkelte undtagelser indenfor normal arbejdstid. alt husdyrgødningen kan transporteres direkte ud i marken uden, at der skal anvendes offentlig vej.

*Skema 4. Oversigt over antallet af årlige transporter.*

Type	Type	Antal transporter		Ændring
		Før udvidelse	Efter udvidelse	
Husdyr til/fra husdyrbruget	Lastbil	4	4	0
Fyrings- og dieselolie	Lastbil	3	3	0
Andre (herunder erhvervsaffald)	Lastbil	3	3	0
<b>Antal transporter i alt</b>		<b>10</b>	<b>10</b>	<b>0</b>

Idet transporterne normalt ligger i dagtimerne og at antallet ikke forøges, forventes det, at støjen ikke vil være væsentligt belastende for omgivelserne.

Holstebro Kommune kan regulere visse transporttyper knyttet til husdyrbrugets egne transporter, hvilket bl.a. er gjort i vilkår 8 og 9, der er stillet for at sikre, at der tages hensyn til omkringboende. Ved hensynsfuld kørsel til og fra husdyrbruget kan støjen herfra minimeres.

### **Rengøring af offentlig vej**

---

Ved tilsvining af det offentligt tilgængelige vejareal i forbindelse med arbejdskørsel, skal der opstilles skilte, der informerer andre trafikanter om forholdene. Det offentlige vejareal skal rengøres efter arbejdskørslens ophør, jvf. færdselslovens kapitel 14. Politiet er myndighed herfor, hvorfor forholdet ikke reguleres i denne miljøgodkendelse.

### **Samlet vurdering**

---

Det vurderes, at transport til og fra husdyrbruget med de stillede vilkår kan foregå uden væsentlige miljømæssige gener for de omkringboende.

### **Støj**

---

De anbefalede mindsteafstande mellem husdyrbruget og nærmeste beboelse er baseret på Miljøstyrelsens erfaringer om miljøforhold. Klassifikationen angiver, hvilken afstand, der skønnes at være nødvendig mellem den pågældende virksomhed og boliger i et område for åben og lav boligbebyggelse. Udgangspunktet er, at afstanden skal give en rimelig sikkerhed for, at boligerne ikke udsættes for miljøgener, og at virksomheden ikke efterfølgende mødes med skærpede miljøkrav.

Klasse 1	0 m afstand
Klasse 2	20 m afstand
Klasse 3	50 m afstand
Klasse 4	100 m afstand
Klasse 5	150 m afstand
Klasse 6	300 m afstand
Klasse 7	500 m afstand

Jævnfør virksomhedsbeskrivelsen fra håndbog om Miljø og Planlægning, Miljøstyrelsen og Skov- og Naturstyrelsen, Landsplanafdelingen, 2004, anvendes følgende inddeling af husdyrbrugstyper:

Klasse 6: Husdyrbrug med erhvervsmæssigt dyrehold, minus svinefarme

Da de anbefalede mindsteafstande til nabobeboelse er 300 meter, er den anbefalede minimumsafstand til nærmeste nabo ikke overholdt, da der kun er 275 meter. Men da dette dyrehold er meget lille og da dyrene det meste af året går ude, spredt på arealerne omkring ejendommen, som ligger længere væk, vurderer Holstebro Kommune, at husdyrbruget ikke vil give anledning til støjpåvirkning af omgivelserne, som vil medføre gener for de omkringboende.

Der er naturlig ventilation i alle stalde. Såfremt der senere ønskes ændring i ventilationsformen i disse staldanlæg, skal dette forinden vurderes ift. støj.

### ***Pumpe ved vandingsanlæg***

Der er på ejendommen tilladelse til indvinding af vand fra Storåen til markvanding. Vandet pumpes med dieselpumpe. Brugen af pumpen ved åen som beskrevet vurderes ikke at medføre væsentlige gener for de omkringboende, såfremt pumpen ikke bruges om natten.

### **Samlet vurdering af støj**

Der er ikke foretaget støjberegninger i forbindelse med udarbejdelse af miljøgodkendelsen. Det faktuelle støjniveau kendes derfor ikke og kan ikke sammenholdes med de vejledende støjgrænser.

For at imødekomme eventuelle støjgener for de omkringboende fastsættes der vilkår om, at husdyrbrugs samlede bidrag til støjbelastningen i omgivelserne må ikke overstige følgende værdier, målt ved nabobeboelser eller deres opholdsarealer, angivet som det ækvivalente, konstante, korrigerede støjniveau målt i dB(A). Tallene i parentes angiver midlingstiden<sup>2</sup> inden for den pågældende periode:

Dag	Kl. 07-18	55 dB(A)	(8 timer)
Aften	Kl. 18-22	45 dB(A)	(1 time)
Nat	Kl. 22-07	40 dB(A)	(1/2 time)
Lørdag	Kl. 07-14	55 dB(A)	(7 timer)
Lørdag	Kl. 14-22	45 dB(A)	(4 timer)
Søn- og helligdag	Kl. 07-22	45 dB(A)	(8 timer)

<sup>2</sup> Midlingstiden er en gennemsnitlig måling over tid kombineret med middelværdien over tid.

Hvis tilsynsmyndigheden vurderer, at støjgenerne er væsentligt større end forventet på baggrund af grundlaget for miljøvurderingen, kan kommunen jf. vilkår om handleplaner kræve, at der gennemføres tiltag for at afhjælpe støjgenerne.

På baggrund af ovenstående vurderes det, at støj fra husdyrbruget ikke vil medføre væsentlige gener for de omkringboende.

---

## Støv

---

Da der er 250 til nærmeste naboer vurderes støvgenerne primært at forekomme lokalt på ejendommen, og ikke en væsentlig gene for de omkringboende eller trafikanter. Støvgener må påregnes i kortere perioder under høstarbejdet. Der vurderes dog ikke at være tale om støvgener af væsentlig karakter, som ligger ud over det forventelige.

I tørre perioder kan der opstå støvgener ved kørsel på grusveje mellem markerne, men det vil være af en begrænset og lokal karakter, og forventes ikke at genere omkringboende eller trafikanter. Der henvises til god landmandspraksis, dvs., al transport til og fra bedriften skal foregå ved hensynsfuld kørsel, samt at alle aktiviteter på bedriften planlægges, herunder også levering og udkørsel, således at omgivelserne påvirkes mindst muligt.

---

### Transport

---

Der kan især i tørre perioder forekomme støv fra ejendommen ved færdsel med køretøjer. Der henvises til god landmandspraksis, dvs., al transport til og fra bedriften skal foregå ved hensynsfuld kørsel, samt at alle aktiviteter på bedriften planlægges, herunder også levering og udkørsel, således at omgivelserne påvirkes mindst muligt.

### Samlet vurdering af støv

Hvis tilsynsmyndigheden vurderer, at støvgenerne er væsentligt større end forventet på baggrund af grundlaget for miljøvurderingen, kan kommunen jf. vilkår om handleplaner kræve, at der gennemføres tiltag for at afhjælpe støvgenerne.

Generelt forventes der ikke støvgener på eller omkring ejendommen, såfremt de stillede vilkår overholdes.

---

## Lys

---

Holstebro Kommune vurderer, at lyset i og uden for staldafsnittene ikke vil give væsentlige gener. Dog fastsættes der vilkår om, at hvis tilsynsmyndigheden vurderer, at lysgenerne er væsentligt større end forventet på baggrund af grundlaget for miljøvurderingen, kan kommunen jf. vilkår om handleplaner kræve, at der gennemføres tiltag for at afhjælpe lysgenerne.

---

## Restvand og spildevand

---

Restvand og spildevand fra husdyrbruget håndteres som angivet i Skema 5:

*Skema 5. Håndtering af restvand og spildevand.*

Restvandstype	Håndtering
Tag- og overfladevand	Ledes direkte ud på jorden omkring bygninger til nedsivning
Afløb fra stalde	Uden fast bund – alt væske opsuges af et lag af dybstrøelse



Der er ingen faste pladser på ejendommen og ingen bund i staldene.

---

### **Husspildevand**

---

Forhold omkring ejendommens husspildevand reguleres ikke i denne godkendelse. I forbindelse med revision af kommunens spildevandsplan kan ejendommen evt. blive pålagt at forbedre spildevandsforholdene på ejendommen.

---

### **Fluegener**

---

Fluer forbygges og bekæmpes ved hyppig renholdelse og strøelse af alle staldarealer.

Der skal på husdyrbruget foretages en effektiv fluebekæmpelse i overensstemmelse med [retningslinjer](#) fra Aarhus Universitet, Institut for Agroøkologi. Såfremt husdyrbruget skulle give anledning til fluegener for omkringboende, stilles der vilkår om, at Holstebro Kommune kan forlange, at der føres en journal over fluebekæmpelsen.

---

### **Følgenvirkninger**

---

#### **Affald**

---

Alt affald skal bortskaffes i henhold til kommunens regulativ.

Affald fra produktionen skal opsamles, sorteres, bortskaffes og registreres iht. affaldsbekendtgørelsen og det til enhver tid gældende regulativ for erhvervsaffald i kommunen.

Al bortskaffelse af farligt affald, som f.eks. spildolie, oliefiltre, akkumulatorer, medicinrester m.v.), skal kunne dokumenteres. Denne dokumentation skal fremvises ved tilsyn og kan f.eks. bestå af fakturaer fra værksted ved olieskift, kvittering fra genbrugspladsen eller lignende. Farligt affald, såsom spildolie, skal transporteres og afhændes til en af Holstebro Kommune godkendt transportør/modtager. Liste over godkendte transportører/modtagere kan ses på Energistyrelsens hjemmeside (affaldsregister).

Holstebro Kommune vurderer, at affald ikke vil have væsentlig betydning for omgivelserne, hvis Holstebro Kommunes affaldsregulativ følges.

---

### **BAT**

---

#### **Valg af BAT-teknologi for produktionsarealerne**

---

Den ansøgte totale udledning er 381,7 kg N.

Da husdyrbruget har en samlet ammoniakdeposition på mindre end 750 kg N/ha/år er der i loven intet krav om BAT.

---

### **Grænseoverskridende virkninger**

---

Husdyrbruget ligger ca. 200 km fra grænsen til Tyskland, som er nærmeste selvstændige nation. Derfor vurderer Holstebro Kommune, at husdyrbruget ikke vil have grænseoverskridende virkning.

## Offentliggørelse og generelle forhold

---

### Klagevejledning

---

Ansøger, klageberettigede myndigheder og organisationer samt enhver, der har en væsentlig individuel interesse i sagens udfald, kan klage over afgørelsen.

Fristen for at klage over afgørelsen er den **06-12-2019**.

Klagen skal sendes digitalt via [klageportalen](#). Du kan logge ind med NemID. Det koster et gebyr at få behandlet klagen.

### Aktindsigt

---

Der er mulighed for at se det materiale, der er indgået i sagens behandling. Reglerne for hvilket materiale kommunen må udlevere, er fastlagt i forvaltningsloven, offentlighedsloven og lov om aktindsigt i miljøoplysninger.

### Søgsmål

---

Afgørelsen kan prøves ved domstolene. Dette forudsætter, at sagen er indbragt for domstolene senest 6 måneder efter, at afgørelsen er truffet.

### Fritagelse for brug af klageportal

---

Det er muligt at blive fritaget for at bruge Klageportalen, hvis der foreligger særlige omstændigheder. Fremsend anmodningen til Holstebro Kommune, der sender anmodningen videre til klagenævnet, som træffer afgørelse om fritagelse.

### Offentliggørelse

---

Afgørelsen sendes til:

- Søren Markvorsen, Vembvej 7, 7500 Holstebro (ansøger).

Orientering om meddelelse af miljøgodkendelse er sendt til:

- Alle sagens parter indenfor 0 meter fra husdyrbrugets lugtcentrum, (lugtkonsekvensradius).
- Naboer der matrikulært grænser op til ejendommen.
- Personer der har anmodet om at se udkast til afgørelse.
- Danmarks Naturfredningsforening, CVR: 60804214, P-nr: 1002121278 - (Interesseorganisation)
- Styrelsen for patientsikkerhed - Tilsyn og Rådgivning Nord, CVR: 37105562, P-nr: 1020864415 - (Myndighed)
- Danmarks Fiskeriforening Producent Organisation, CVR: 45812510, P-nr:1001874009 - (Interesseorganisation)
- Danmarks Sportsfiskerforbund, v/ Gunnar H. Pedersen (Interesseorganisation)
- Danmarks Sportsfiskerforbund, CVR: 37099015, P-nr: 1001751945 - (Interesseorganisation)
- FERSKVANDSFISKERIFORENINGEN FOR DANMARK, CVR: 25145615, P-nr: 1004659823 - (Interesseorganisation)
- Nissum Fjord Fritidsfiskerforening V/ Erik Holk (Interesseorganisation)

- Dansk Ornitologisk Forening, CVR: 54752415, P-nr: 1001712827 - (Interesseorganisation)
- Dansk Ornitologisk Forening - Vestjylland, CVR: 29287112, P-nr: 1011976545 - (Interesseorganisation)
- Det Økologiske Råd, CVR: 15428376, P-nr: 1000921784 - (Interesseorganisation)
- De Kulturhistoriske Museer i Holstebro Kommune, CVR: 34744866, P-nr: 1018099531 - (Myndighed)

I perioden 24-10-2019 til 07-11-2019 har udkast til afgørelse været sendt i høring hos nedenstående:

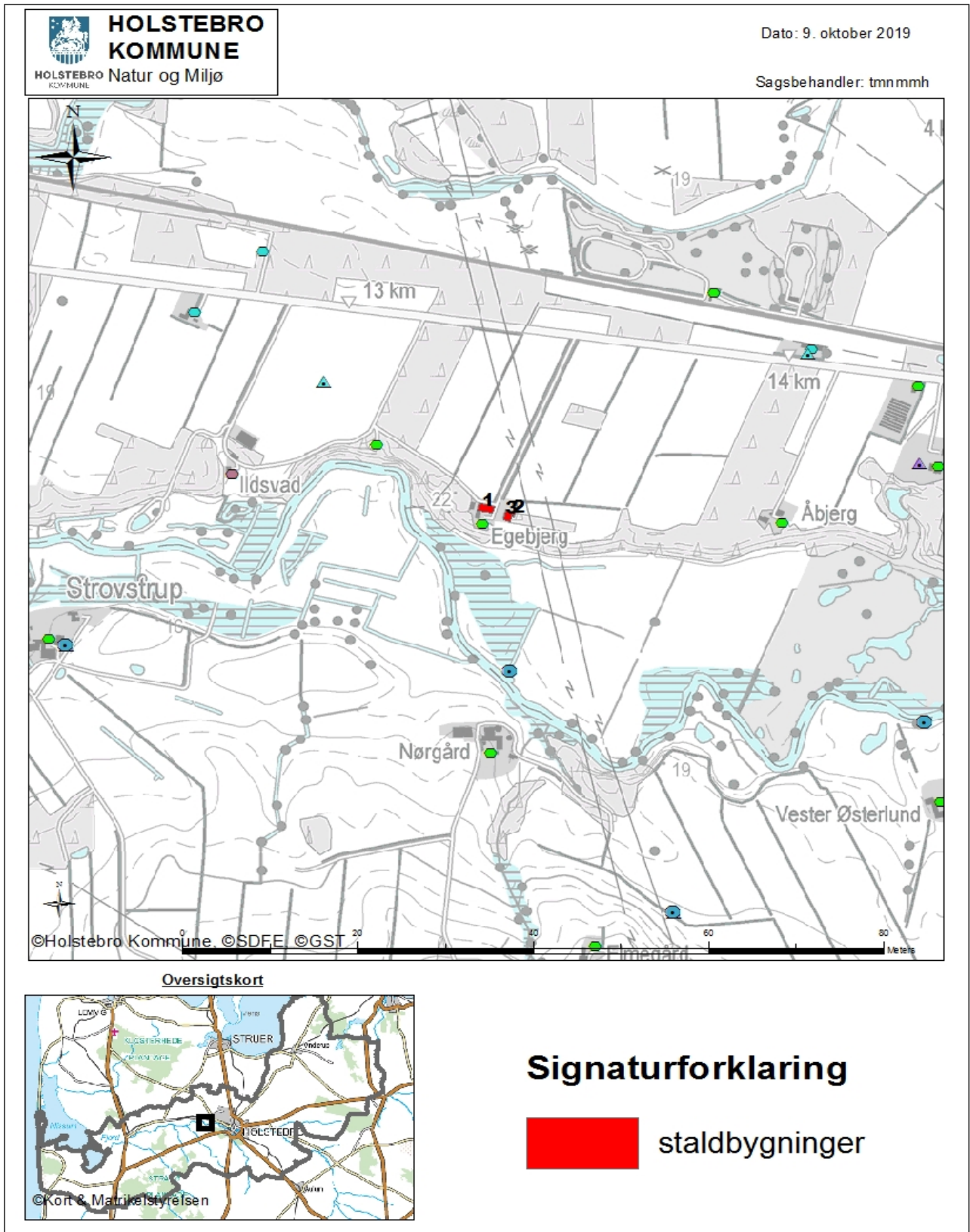
- Alle sagens parter indenfor 0 meter fra husdyrbrugets lugtcentrum, (lugtkonsekvensradius).
- Naboer og virksomheder der matrikulært grænser op til ejendommen.

I 2 ugers nabohøringen er der indkommet bemærkninger fra følgende:

Ingen bemærkninger modtaget.

## Bilag

### Bilag 1 – Husdyrbrugets beliggenhed





## Bilag 2 – Situationsplan (se skema 2)



Oversigtskort



### Signaturforklaring

-  staldbygninger
-  Produktionsareal



## Bilag 3 – Husdyrbrugets indretning



**Oversigtskort**



### Signaturforklaring

 staldbygninger

## Bilag 4 – Omkringboende og placering i landskabet





---

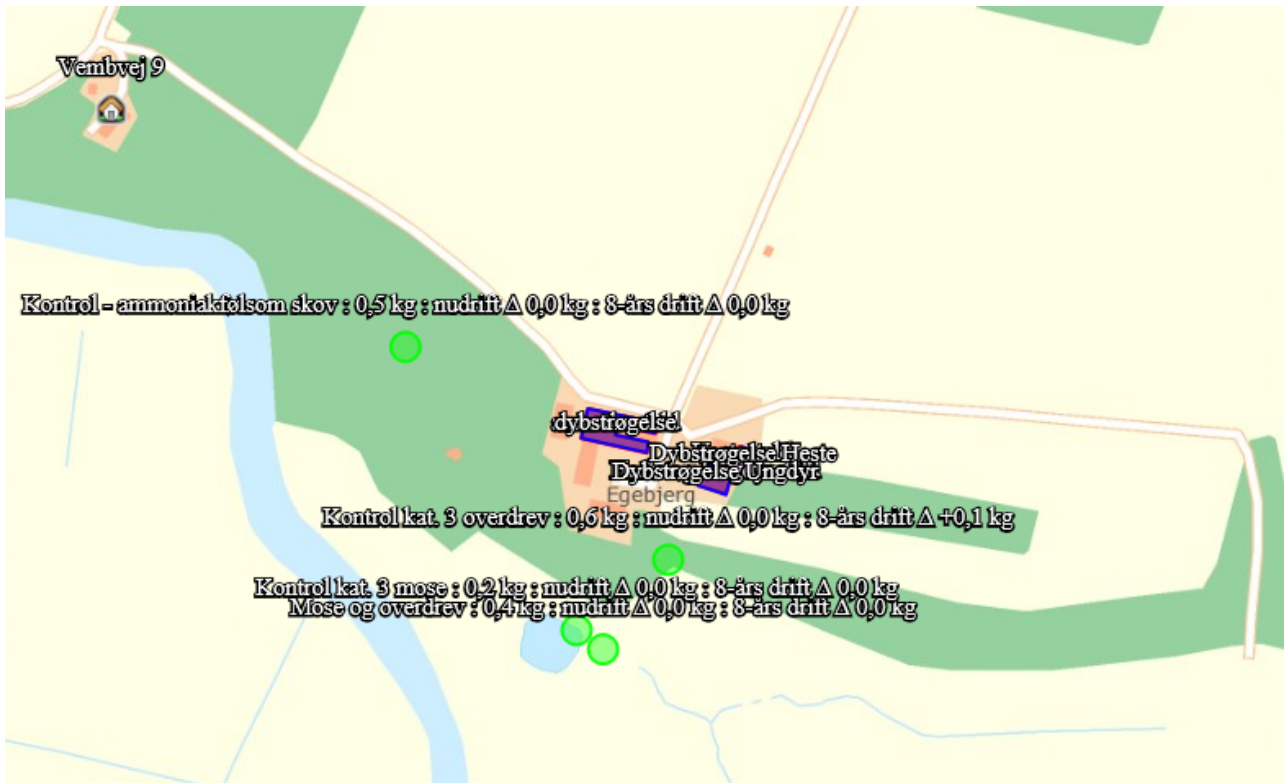
## Bilag 5 – Landskabelige og kulturhistoriske interesser

---

<b>Det anmeldte må ikke være i strid med beskyttelseslinjer, fredede områder, bevaringsværdigt landskab, særlige naturbeskyttelsesinteresser, værdifulde kulturmiljøer og geologiske interesseområder</b>	
Skovbyggelinje	Nej
Søbeskyttelseslinje	Nej
Åbeskyttelseslinje	Ja
Fortidsmindebeskyttelseslinje	Nej
Kirkeaftalezoner	Nej
Kirkebyggelinje	Nej
Klitfredningslinje	Nej
Strandbeskyttelseslinje	Nej
Kystnærhedszone	Nej
Fredet område	Nej
Beskyttede diger	Nej
Fredskov	Nej
Negativ skovrejsningsområde (1112)	Nej
Lavbundsareal (1113)	Nej
Særligt værdifulde kulturmiljøer (1116 og 1117)	Nej
Bevaringsværdigt landskab (1118)	Ja
Særlige geologiske interesser (1119)	Nej
Store husdyrbrug (1142)	Nej
Kystnærhedszonen – fri for bebyggelse	Nej
Fredede bygninger	Nej
Fredede eller bevaringsværdige bygninger	Nej
Udstrækning af ikke fredede fortidsminder	Nej
Ikke fredede fortidsminder	Nej
Kulturarvsarealer	Nej



## Bilag 6 – Naturområder omkring anlæg og N deposition fra anlæg



Kort over nærmeste naturområder med beregnet ammoniakdeposition fra Husdyrgodkendelse.dk

---

## **Bilag 7 – Bemærkninger indkommet i offentlighedsperioden**

---

[Indsæt]

---

**Bilag 8 – Driftsjournal**

---

<b>EL, VAND, BRÆNDSTOF ETC.</b>	År:			År:			År:			År:		
	start	slut	forbrug	start	slut	forbrug	start	slut	forbrug	start	slut	forbrug
El [kWh]												
Vand [m <sup>3</sup> ]												
Brændstof												

Ovenstående skema kan erstattes af bilag, som indeholder tilsvarende information om det kvartalsvise forbrug.

---

<b>UHELD</b>				
Hændelse	<b>Fra dato</b>	<b>Til dato</b>	<b>Alarmcen- tral alar- meret</b>	<b>Anmeldelse til Natur og Miljø</b>
...				