

Miljøgodkendelse

Miljøgodkendelse til nyttiggørelse af ren overskudsjord fra bygge- og anlægsprojekter i bakkelandskab med efterfølgende skovrejsning på matr. 14aaø Lind By, Rind nord for Fejerskovparken

Herning Kommune
Vej, Trafik og Byggemodning
Bethaniagade 1
7400 Herning

Sagsnr.: 09.02.00-P19-31-19

Dato: 14. december 20215

Stamdata for virksomheden

Virksomhedens navn	Herning Kommune
Virksomhedens adresse	Bethaniagade 1, 7400 Herning
Virksomhedens telefonnr.	9628 28 28
Virksomhedens mail	teknik@herning.dk
Virksomhedens kontaktperson	Henrik Steffensen Bach, henrik.bach@herning.dk
Virksomhedens matr.nr.	14aaø Lind By, Rind
Virksomhedens ejer	Herning Kommune
CVR-nr. / P-nr.	29189919 / 1013790651
Godkendelsesbekendtgørelsen	K206
Miljøvurderingsloven (VVM)	Bilag 2, punkt 11b

Aktiviteter

Hovedaktivitet Nyttiggørelse af ren overskudsjord fra bygge- og anlægsprojekter i bakkelandskab

Herning Kommune

		Telefon	Mail
Sagsbehandler	Jannie K. Pedersen	9628 8029	mikjp@herning.dk
Kvalitetssikring	Henrik Thimsen	9628 8103	mikht@herning.dk

Copyright

Indeholder GeoDanmark-data fra Styrelsen for Dataforsyning og Effektivisering og Danske kommuner. DDOland (ortofoto), er gengivet af Herning Kommune med tilladelse fra Cowi. DDO ©, Copyright COWI

1. Baggrund for afgørelse	4
2. Vilkår.....	5
Generelt.....	5
Indretning og drift.....	5
Luftforurening (støv).....	6
Støj.....	6
Affald	7
Beskyttelse af jord, grundvand og overfladevand.....	7
Egenkontrol og driftsjournal	7
Afslutning af bakkelandskabet.....	8
3. Herning Kommunes vurdering og begrundelse	9
Placering.....	9
Til- og frakørsel.....	9
Bedst tilgængelige teknik (BAT)	9
Miljøvurderingsloven (VVM)	9
Habitatbekendtgørelsen	9
Høring og udtalelser.....	10
Vurdering og begrundelse for vilkår	10
4. Forhold til loven.....	13
Meddelelse om driftsstart.....	13
Bortfald af godkendelsen	13
Anden lovgivning og regulering.....	13
Offentliggørelse	14
Klagevejledning	14
Søgsmål	14
Liste over modtagere af kopi af godkendelsen	14
Bilag 1: Oversigtplan.....	16
Bilag 2: Situationsplan	17
Bilag 3: Kommuneplanramme 61.B12.....	18
Bilag 4: Virksomhedens miljøtekniske beskrivelse	19
Bilag 5: Lovgrundlag	21

1. Baggrund for afgørelse

Miljøgodkendelse af bakkelandskab med ren overskudsjord fra bygge- og anlægsprojekter

AFRY, Herning har på vegne af Vej, Trafik og Byggemodning den 29. november 2019 indsendt en ansøgning om godkendelse til nyttiggørelse af ren overskudsjord fra bygge- og anlægsprojekter etablering af bakkelandskab med efterfølgende skovrejsning på matr. 14aaø Lind By, Rind nord for Fejerskovparken 131-153, 7400 Herning.

Aktiviteten omfatter etablering af et bakkelandskab med efterfølgende skovrejsning. Herning Kommune har den 27. august 2018 meddelt en landzonetilladelse for område, så der kan etableres et op til 8 meter højt bakkelandskab fra kote 52,5.

Ansøgers plan er at opretholde det oprindelige terræns bløde former uden stejle stigninger. Den indbyggede jord lægges ud med anlæg mellem 1:8 og 1:20 på skrånninger mod vest, syd og øst. Mod nord, ud mod motorvejen, etableres bakkelandskabet med et stejlere anlæg for at fortsætte det anlæg, der allerede er etableret.

Anlæggets samlede kapacitet for overskudsjord er som udgangspunkt ca. 243.000 tons. Bakkelandskabet opbygges af ren overskudsjord fra bygge- og anlægsprojekter.

Godkendelsen meddeles efter Miljøbeskyttelseslovens § 33, stk. 1 og Godkendelsesbekendtgørelsen.

De hovedhensyn, der har været bestemmende for afgørelsen, er, at ansøger har truffet de nødvendige foranstaltninger til at forebygge og begrænse forurening fra bakkelandskabet ved anvendelse af den bedste tilgængelige teknik, at bakkelandskabet kan etableres på stedet uden at påføre omgivelserne forurening, som er uforenelige med hensynet til omgivelsernes sårbarhed, og at til- og frakørsel til bakkelandskabet ikke øger de eksisterende gener til transport, som er i området.

Miljøgodkendelsen omfatter samtlige aktiviteter med henblik på jordmodtagelse og nyttiggørelse på lokaliteten. Godkendelsen indeholder vilkår for indretning og drift af etablering af bakkelandskabet, samt krav til egen kontrol m.v. Vilkårene er de betingelse som Herning Kommune stiller for, at etablering af bakkelandskabet med ren overskudsjord kan miljøgodkendes. Vilkårene skal, hvis ikke andet fremgår af vilkåret, efterkommes fra den dato, hvor godkendelse træder i kraft.

2. Vilkår

Godkendelsen er på grund af det ansørgtes midlertidige karakter tidsbegrænset til 31. december 2026.

Generelt

1. Godkendelsen bortfalder, hvis den ikke er udnyttet inden 2 år fra godkendelsesdatoen.
2. Hvis forholdene omkring ansvaret for miljøforhold ændres, skal dette skriftligt meddeles tilsynsmyndigheden via virksomheder@herning.dk.
3. Et eksemplar af godkendelsen skal til enhver tid være tilgængeligt ved bakkelandskabet og hos ejer/driftsherre. De ansvarlige for etablering af bakkelandskabet skal være bekendt med godkendelsens vilkår.
4. Tilsynsmyndigheden skal via virksomheder@herning.dk straks underrettes om uheld, der medfører forurening af omgivelserne eller indebærer en risiko for det eller om driftsforstyrrelser f.eks. problemer med afstrømning af overfladevand eller erosion af jord ind på nabomatrikler.

Hændelsen skal noteres i driftsjournalen med dato for hændelsen og hvad der er sket.

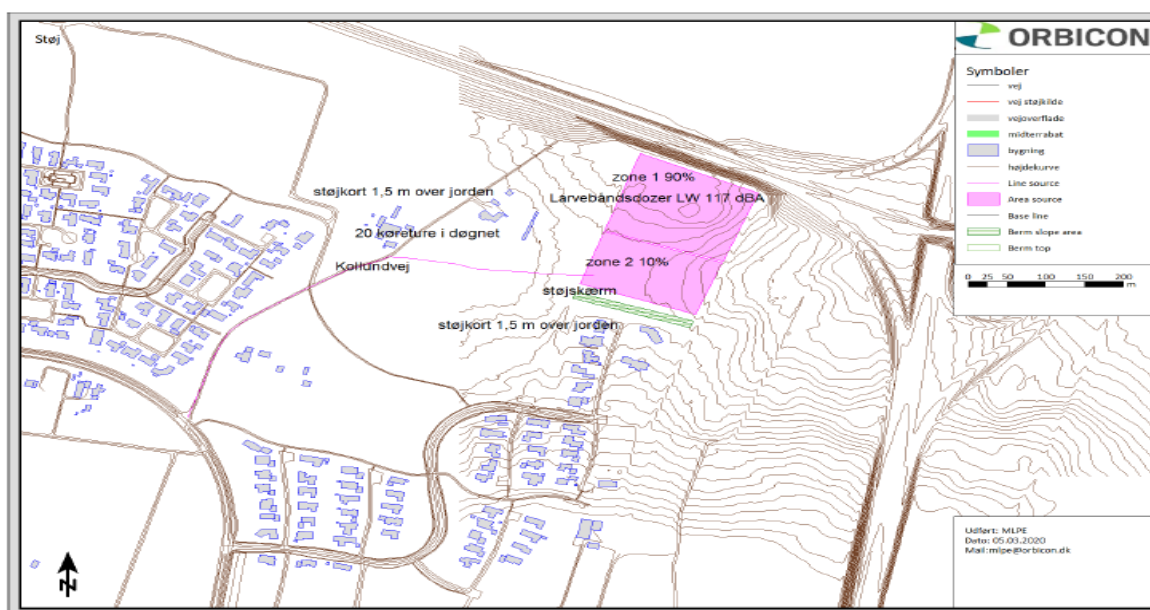
Indretning og drift

5. Bakkelandskabet må modtage og nyttiggøre maks. 243.000 tons rent overskudsjord fra bygge- og anlægsprojekter til etablering af bakkelandskaber på matr. 14aaø Lind By, Rind (se bilag 2).

Inden etablering af bakkelandskabet skal muldlaget (organisk jord) afrømmes.

Bakkelandskabet skal opbygges af mineral jord og afsluttes med muld (organisk jord).

6. Bakkelandskabet må kun modtage rent overskudsjord, der er anvist og godkendt af Herning Kommune gennem jordweb.dk, som er Herning Kommunes anmeldesystem.
7. Inden etablering af bakkelandskabet påbegyndes skal virksomheden etablere en støjvold mod bebyggelsen mod syd. Se nedenstående figur. Støjvolden skal etableres med en højde på 5 m, og anlæg på mellem 1:1 og 1:3.



8. Virksomheden må modtage overskudsjord i tidsrummet:
- Mandag til torsdag, kl. 07.00 – 18.00, dog ikke helligdage
 - Fredag, kl. 07.00-14.00, dog ikke helligdage

Luftforurening (støv)

9. Etablering af bakkelandskabet må ikke give anledning til støvgener uden for projektområdet, som efter tilsynsmyndighedens vurdering er væsentlige for omgivelserne.

Adgangsveje og jordlæs skal vandes/befugtes efter behov for at undgå støvgener i at opstå. Hvis der er perioder med behov for ekstra ordinær meget støvbekæmpelse, skal det noteres i driftsjournalen. Hvis det ikke er muligt at bekæmpe støvgener, skal arbejdet med etablering af bakkelandskabet indstilles.

Støj

10. Etablering af bakkelandskabet må ikke medføre, at det samlede bidrag til støjbelastningen udendørs i naboområderne overstiger grænseværdierne i Tabel 1.

De angivne værdier for støjbelastningen er de ækvivalente, korrigerede lyd niveauer i dB(A).

Grænseværdierne for støjbelastning gælder for støjens middelværdi over referencetidsrummet (det mest støjbelastet tidsrum).

	Kl.	Referencetidsrummet ¹	Ved boliger i landzonen ¹⁾	Boligområde ²⁾
		Timer	dB(A)	dB(A)
Mandag-fre- dag	7-18	8	55	45

Tabel 1

¹⁾ Koustrup Alle 15 og Koustrup Alle 17

²⁾ Kommuneplanramme 61.B12 Boligområde ved Koustrup Alle og Kollundvej i Lind. Lokalplan 61.B12.1 Boligområdet Fejerskovparken

Områderne refererer til Herning Kommunes Kommuneplan 2021-2032, jf. bilag 3

Støjmålinger og -beregninger

11. Tilsynsmyndigheden kan bestemme, at anlægget ved akkrediteret/certificeret støjmåling/beregning skal dokumentere, at støjgrænserne i vilkår 10 er overholdt.

Dokumentationen skal senest 3 måneder efter, at kravet er fremsendt, tilsendes tilsynsmyndigheden sammen med oplysninger om driftsforholdene under målingen.

Dokumentationen skal indeholde oplysninger om beregningsforudsætningerne, som er nødvendige for at vurdere rigtigheden af beregningsresultaterne. Støjkilderne skal beskrives og deres kildestyrke angives.

Dokumentationen skal gentages, når tilsynsmyndigheden finder det påkrævet. Hvis støjgrænserne er overholdt, kan der kun kræves dokumentation 1 gang om året.

Dokumentationen skal fremsendes digitalt.

Krav til målinger/beregninger

Støjen fra etablering af bakkelandskabet skal dokumenteres ved akkrediteret måling og beregning efter gældende vejledninger fra Miljøstyrelsen nr. 6/1984 *Måling af ekstern støj* og nr. 5/1993 *Beregning af ekstern støj fra virksomheder*.

¹ Referencetidsrummet er fastsat efter "Orientering fra Miljøstyrelsens Referencelaboratorium for støjmålinger, nr. 10, november 1989

Måling skal foretages, når etablering af bakkelandskabet er i fuld drift, medmindre der er truffet anden aftale med tilsynsmyndigheden.

Målingerne/beregningerne skal udføres og rapporteres som "Miljømåling – ekstern støj".

Den akkrediterede måling eller beregning skal udføres af en enhed, som er akkrediteret af Den Danske Akkreditering- og Metrologifond (DANAK) eller et tilsvarende akkrediteringsorgan, som er medunderskriver af EA's multilaterale aftale om gensidig anerkendelse, til at udføre "Miljømåling - ekstern støj" samt laboratorier, der beskæftiger personer, som er certificeret af Miljøstyrelsens referencelaboratorium til at udføre disse målinger.

Definition på overholdte støjgrænser

12. Grænseværdien for støj anses for overholdt, hvis målte eller beregnede værdier fratrukket ubestemtheden er mindre end eller lig med støjgrænserne. Målingernes og beregningernes samlede ubestemthed fastsættes i overensstemmelse med Miljøstyrelsens anvisninger.

Affald

13. Hvis der i forbindelse med håndtering af overskudsjorden konstateres affald i form af beton, tegl, asfalt, slagger, plastik, andre fremmedlegemer m.v., skal affaldet frasorteres og placeres på et afgrænset oplagsområde eller i container. og hurtigst muligt bortskaffes til godkendt modtager. Der må maks. opbevares 8 m³ affald.

Oplagsområdet skal indtegnes på et kort og kvittering fra godkendt modtager skal vedlægges driftsjournalen.

14. Opsamlet spild af brændstof, olie eller kemikalier, herunder anvendt absorptionsmateriale, skal opbevares i tætte beholdere, containere eller lignende og bortskaffes som farligt affald til godkendt modtager.

Beskyttelse af jord, grundvand og overfladevand

15. Hvis der sker et spild af brændstof, olier eller kemikalier inden for bakkelandskabets område skal det straks opsamles med absorptionsmateriale eller opgraves og placeres i tætte beholdere, containere eller lignende.

Der skal til enhver tid forefindes absorptionsmateriale på anlægget.

Tilsynsmyndigheden skal via virksomheder@herning.dk senest 2 arbejdsdage efter hændelsen orienteres om spildet og hvordan spildet er håndteret.

Spild skal noteres i driftsjournalen med dato for spild og hvordan det er håndteret.

Egenkontrol og driftsjournal

Driftsjournal

16. Der skal føres driftsjournal over etableringen af bakkelandskabet. Driftsjournalen skal som minimum indeholde følgende oplysninger:

- a) dato for eventuelle uheld eller driftsforstyrrelser samt hvad der er sket jf. vilkår 4.
- b) indtegnet oplagsområde samt kvittering fra godkendt modtager, hvis der bortskaffes frasorteret affald jf. vilkår 13.
- c) dato for spild af olie, brændstof eller kemikalier og hvordan det er håndteret jf. vilkår 15.

Driftsjournalen skal opbevares indtil bakkelandskabet er fuldt etableret, og skal være tilgængelig for tilsynsmyndigheden.

Afslutning af bakkelandskabet

17. Virksomheden skal indsende en opmåling af bakkelandskabet, når det er etableret eller miljøgodkendelse er udløbet. Opmålingen skal vise, hvilket kote bakkelandskabet er endt i. Opmålingen skal indsendes til tilsynsmyndigheden via virksomheder@herning.dk.
18. Virksomheden skal kontakte tilsynsmyndigheden via virksomheder@herning.dk, når bakkelandskabet er etableret.

3. Herning Kommunes vurdering og begrundelse

Placering

Bakkelandskabet ligger i landzonen samt områder i kommuneplanen, som er udlagt til skovrejsningsområde og støjbelastet areal.

Afstand til nærmeste boligområde er ca. 20 meter fra bakkelandskabets sydligste punkt.

Afstand til nærmeste bolig er ca. 20 meter fra bakkelandskabets sydligste punkt.

Afstand til nærmeste beskyttede naturtype (§ 3 sø) er ca. 100 meter mod vest fra bakkelandskabets vestligste punkt.

Bakkelandskabet ligger i et område med særlig drikkevandsinteresse, følsomt indvindingsområde, nitrat følsomt indvindingsområde, indsatsplanområde og indvindingsområde for Nordre og Vestre Vandværker – dog er det i alle områderne lige på kanten til at ligge uden for områderne.

Til- og frakørsel

Til- og frakørsel til bakkelandskabet sker fra syd via Koustrup Alle forbi Koustrup Alle 21 og Koustrup Alle 15 ind over matr. 18b Lind By, Rind ejet af Koustrup Alle 17. Koustrup Alle er på den strækning klassificeret som en lokal sekundærvej. Der er ikke andre muligheder for at tilgå lokaliteten. Der etableres vende muligheder i forbindelse med etablering af bakkelandskabet.

Det er kommunens vurdering, at trafikken til og fra bakkelandskabet i perioden for etablering lejlighedsvis kan give anledning til støjgener.

Bedst tilgængelige teknik (BAT)

Etablering af et bakkelandskab med overskudsjord fra bygge- og anlægsprojekter er hverken omfattet af BAT-konklusioner, BAT-referencedokumenter eller standardvilkår. Ifølge godkendelsesbekendtgørelsens § 19 skal det sikres, at der er truffet de nødvendige foranstaltninger til at forbygge og begrænse forurening ved anvendelse af BAT, før der meddeles godkendelse.

BAT på området er relateret til affaldsbehandling. Det vurderes ikke relevant at gennemgå BREF-noten for affaldsbehandling i den aktuelle sag. Brugen af uforurennet overskudsjord fra bygge- og anlægsprojekter til etableringen af et bakkelandskab erstatter brugen af ikke-fornybare råstoffer.

Godkendelsens vilkår om bedst tilgængelig teknik er fastsat under hensyntagen til bilag 5 i godkendelsesbekendtgørelsen.

Miljøvurderingsloven (VVM)

Herning Kommune har vurderet, at projektet er omfattet af Miljøvurderingslovens bilag 2, punkt 11b "Anlæg der bortskaffer ikke-farligt affald". Det skal derfor vurderes om projektet er omfattet af krav om miljøvurdering og tilladelse (VVM-pligt), og dermed forudsætter udarbejdelse af en miljøkonsekvensrapport, inden projektet kan tillades.

Herning Kommune har den 13. december 2021 truffet afgørelse om, at projektet (etablering af bakkelandskab af overskudsjord fra bygge- og anlægsprojekter på matr. 14aa Lind By, Rind) ikke er omfattet af krav om miljøvurdering, da projektets omfang ikke er af en sådan karakter eller grad, at det medfører væsentlig påvirkning af miljøet, herunder internationalt beskyttede naturtyper og arter.

Habitatbekendtgørelsen

Herning Kommune har vurderet projektet i henhold til Habitatbekendtgørelsens § 6, stk. 1.

Vurdering omfatter projektets potentielle indflydelse på udpegningsgrundlaget (naturtyper samt arter) for de internationale naturbeskyttelsesområder.

Natura 2000 vurdering

På baggrund af den store afstand til nærmeste Natura 2000-område, ca. 11 km, samt at bakkelandskabet bygges op af uforurenet jord er det kommunens vurdering, at projektet hverken i sig selv, eller i forbindelse med andre planer og projekter, vil have nogen negativ påvirkning på Natura 2000-områder. Det er endvidere Kommunens vurdering, at projektet er uden væsentlig betydning for en opnåelse af gunstig bevaringsstatus/bevaringsprognose for naturtyperne og arterne på udpegningsgrundlagene.

Internationalt beskyttede arter (Habitatdirektivets bilag IV-arter):

På grundlag af nuværende viden vurderes det, at det ansøgte projekt ikke vil medføre negativ påvirkning af bilag IV-arter. Det er endvidere kommunens vurdering, at projektet ikke vil skade yngle- eller rasteområder for arter, der er beskyttet af Habitatdirektivets bilag IV.

Høring og udtalelser

Ud over ansøger har Herning Kommune vurderet, at beboerne på Koustrup Alle 15, 17 og 21 samt beboerne på Fejerskovparken 131-153 er parter i sagen.

Udkast til godkendelsen har været sendt i høring hos sagens parter i perioden fra den 30. september 2021 til den 15. oktober 2021.

I høringsperioden har det været muligt at komme med indsigelser, bemærkninger og ændringsforslag til det ansøgte. Herning Kommune har modtaget indsigelser til projektet i høringsperioden.

I det omfang det er vurderet relevant, er de indkomne bemærkninger indarbejdet i nærværende godkendelse med tilhørende bilag.

Der var fremsat et ønske om at ændre farven på bilag 3. Dette ønske kan ikke honoreres, da det de officielle farvekoder for bl.a. rekreative områder i plan.dk.

Der er stillet nogle generelle spørgsmål til håndtering af støj, støv og driftstider, som håndteres ved de stillede vilkår.

Vurdering og begrundelse for vilkår

Kommunens vurdering og begrundelse for væsentligste vilkår:

Godkendelsens vilkår nr.	Vurdering og begrundelse
	Generelt
1	Ifølge godkendelsesbekendtgørelsens § 32 fastsætter godkendelsesmyndigheden en frist for udnyttelse af godkendelsen. Godkendelsen bortfalder, hvis den ikke er udnyttet inden for udløbet af denne frist. Fristen bør normalt ikke fastsættes til længere end to år fra godkendelsens meddelelse.
2	Sikre, at tilsynsmyndigheden er orienteret om ændringer i forhold hvem hos Vej, Trafik og Byggemodning, som har ansvaret for etablering af bakkelandskabet.
3	Skal sikre, at de medarbejdere hos eksterne entreprenører, som skal arbejde med etablering af bakkelandskabet, er bekendt med vilkårene i godkendelsen.

4	Skal sikre, at kommunen orienteres, hvis der har været uheld, spild andre driftsforstyrrelser eller lignende i forbindelse med etableringen af bakkelandskabet.
	Indretning og drift
5	<p>Vilkåret skal sikre, at der ikke anvendes mere overskudsjorden end ansøgt, således nyttiggørelse formålet bibeholdes Formålet med projektet er at nyttiggøre en maks. mængde ” ren overskudsjord fra bygge- og anlægsprojekter til etablering af et rekreativt bakkelandskab mellem Fejerskovparken Nord og Midtjyske Motorvej. Omfanget er ligeledes reguleret i landzonetilladelsen til bakkelandskabet.</p> <p>Ved ren jord forstås jord som overholder Miljøministeriets jordkvalitetskriterier. Jordkvalitetskriteriet er en værdi, der skal sikre, at den fri og mest følsomme anvendelse af jorden er sundhedsmæssigt forsvarlig.</p> <p>Der må ikke modtages jord fra kortlagt eller områdeklassificeret område eller modtages jord, som ikke er dokumenteret ren i overensstemmelse med jordflytningsbekendtgørelsen.</p> <p>Jorden må ikke indeholde affald i form af beton, tegl, asfalt, slagger, plastik, andre fremmedlegemer m.v.</p> <p>For at der er tale om nyttiggørelse af jorden skal bakkelandskabet opbygges af mineraljord og afsluttes med organisk jord (muld) for at efterligne de naturlige forhold mest muligt.</p>
6	Skal sikre, at alle anvisninger af jord til bakkelandskabet sker via det i JordWeb.dk, hvorved kommunen kan kontrollere jordmængder og hvor overskudsjorden kommer fra.
7	Skal sikre, at støjvolden til reduktion af støjen mod den nordlige del af Fejerskovparken er etableret inden anlægsarbejder på bakkelandskabet påbegyndes. Anlægget på jordvolden er valgt ud fra praktiske hensyn afhængig af jordens beskaffenhed.
8	Driftstiden er valgt for at sikre boligerne mod støj uden for normal arbejdstid.
	Luftforurening (Støv)
9	<p>Kilder til støvgener:</p> <ul style="list-style-type: none"> - Adgangsveje i område i meget tørre perioder - Jordlæs inden for området inden endelig placering i bakkelandskabet
	Støj
10	<p>Kilder til støjgener:</p> <ul style="list-style-type: none"> - Lastbil transporter til og fra området - Arbejde med dozer og/eller gummiged i område i forbindelse med etablering af bakkelandskabet <p>Bakkelandskabet etableres i landzonen. Afstanden fra den nærmeste bolig/boligområder er ca. 20 meter fra bakkelandskabets sydligste spids.</p> <p>Selv om der er tale om et ”midlertidigt” projekt har Herning Kommune valgt på grund af projektets varighed på 6 år at fastsætte støjvilkår, som er skærpede i forhold til støjgrænsen på 70 dB, som normalt anvendes ved bygge- og anlægsarbejder.</p> <p>Da der er tale om et ”midlertidigt” projekt som på sigt er til gavn for området, er støjvilkåret er fastsat ud fra proportionalitetsprincippet.</p>

	Herning Kommune har vurderet, at omkostning på 165.000 kr. ikke er uproportionalt i forhold til at overholde en støjgrænse på 45 dB(A) i boligområdet.
11	Vilkåret giver tilsynsmyndigheden mulighed for at kræve, at støjgrænsen dokumenteres overholdt, hvis det vurderes nødvendigt.
12	Vilkåret definerer, hvornår støjgrænser er overholdt.
	Affald
13	Såfremt der forekommer mindre mængder affald i form af beton, tegl, asfalt, slagger, plastik, andre fremmedlegemer m.v., som umiddelbart kan frasorteres, skal affald i et særskilt oplagsområde men henblik på senere bortskaffelse til godkendt modtager.
14	Skal sikre, at spild af olier eller kemikalier opsamles, opbevares og bortskaffes korrekt til godkendt modtager.
	Beskyttelse af jord, grundvand og overfladevand
15	Skal sikre, at spild fjernes og ikke efterlader en jordforurening. Større spild skal håndteres efter Jordforureningsloven, og forureningen skal anmeldes til kommunen jf. § 21 i Miljøbeskyttelsesloven.
	Egenkontrol og driftsjournal
16	Skal sikre, at driftsjournalen indeholder de ønskede oplysninger til brug for tilsynet med virksomheden.
	Afslutning af bakkelandskabet
17	Skal sikre, at der indsendes en kontrolopmåling af bakkelandskabet, så de tilladte koter ikke overskrides.
18	Skal sikre, at der bliver udført et afsluttende tilsyn med bakkelandskabet.

4. Forhold til loven

Virksomheden er omfattet af godkendelsesbekendtgørelsens bilag 2, listepunkt K206.

Listepunkt	
K206	Anlæg der nyttiggør ikke-farligt affald, bortset fra anlæg under listepunkt 5.3 i bilag 1 til bekendtgørelse om godkendelse af listevirksomhed, autoophugning, skibsophugning, biogasfremstilling, kompostering og forbrænding.

Listepunkt K206 er omfattet af afsnit 18 i standardvilkårsbekendtgørelsen. Standardvilkårene anvendes på aktiviteter som er omfattet af afsnittets anvendelsesområde.

Etablering af et bakkelandskab af ren overskudsjord fra bygge- og anlægsprojekter er ikke omfattet af afsnittets anvendelsesområde, hvorfor vilkårene er fastsat i henhold til godkendelsesbekendtgørelsens kapitel 10.

Ved fastsættelse af vilkår har Herning Kommune taget udgangspunkt i standardvilkår for K206 i det omfang, at de er relevante for aktiviteten.

Bakkelandskabets etablering, indretning og drift skal være i overensstemmelse med ansøgningen, supplerende oplysninger og de ændringer, der fremgår af beskrivelsen og vilkårene i denne godkendelse.

Miljøgodkendelsen er gyldig straks efter modtagelsen.

Fremtidige nye aktiviteter, ændringer eller udvidelser såvel bygningsmæssigt som driftsmæssigt, som kan indebære forurening, herunder affaldsfrembringelse, må ikke påbegyndes, før der foreligger en afgørelse fra kommunen. Det er kommunen, der afgør om godkendelse er nødvendig (Miljøbeskyttelsesloven § 33 og 37).

Meddelelse om driftsstart

Ved nyetablering af bilag 2-anlæg skal virksomheden senest den dag, hvor virksomheden påbegynder driften, give skriftlig meddelelse herom til godkendelsesmyndigheden, jf. § 39 i godkendelsesbekendtgørelsen.

Bortfald af godkendelsen

Godkendelsen bortfalder, hvis de godkendelsespligtige aktiviteter ikke har været i drift i 3 på hinanden følgende år, jf. miljøbeskyttelseslovens § 78a, stk. 1. Hvis driften genoptages, kræves der ny godkendelse. Begrundelsen for godkendelsespligten er, dels at omgivelserne i almindelighed vil have disponeret i tillid til, at virksomhedens drift er ophørt, dels at godkendelsen kan hvile på forældede vilkår, hvorfor forudsætningen for fortsat drift er en nyvurdering af virksomheden og vilkårene for driften.

Anden lovgivning og regulering

Etablering af bakkelandskabet er ud over Miljøbeskyttelsesloven og Godkendelsesbekendtgørelsen bl.a. omfattet af

- Meddelt landzonetilladelse af 27. august 2018 til etablering af bakkelandskab med udsigtspunkt af overskudsjord fra bygge- og anlægsprojekter efter § 35, stk. 1, i Lov om Planlægning på en række betingelser
- Miljøstyrelsens Liste over kvalitetskriterier i relation til forurennet jord (opdateret juni 2018)
- Regulativ for erhvervsaffald i Herning Kommune

Offentliggørelse

Afgørelsen offentliggøres ved annoncering på kommunens hjemmeside den 15. december 2021. Derudover orienteres en række interessenter direkte jf. liste over modtagere af kopi af afgørelsen.

Miljøgodkendelsen kan i klageperioden ses på kommunens hjemmeside - www.herning.dk/offentlighoeing.

Klagevejledning

Der kan efter miljøbeskyttelseslovens kapitel 11 klages til Miljø- og Fødevarerklagenævnet over kommunens afgørelse.

Følgende kan klage: Ansøgeren, Sundhedsstyrelsen - Embedslægeinstitutionen Nord samt enhver, der må antages at have en væsentlig interesse i sagens udfald. Der kan desuden klages af visse organisationer, som angivet i miljølovens §§ 99 - 100.

Du klager via klageportalen, som du finder via borger.dk eller virk.dk. Du logger på klageportalen med Nem-ID. En klage er indgivet, når den er tilgængelig for Herning Kommune via klageportalen. Når du klager, skal du betale et gebyr på 900 kr. for borgere og 1.800 kr. for virksomheder, organisationer og offentlige myndigheder.

I klageportalen sendes din klage automatisk til Herning Kommune. Hvis Herning Kommune fastholder afgørelsen, sender kommunen klagen videre til behandling i nævnet via klageportalen. Du får besked om videresendelsen.

Miljø- og Fødevarerklagenævnet afviser din klage, hvis du sender den uden om klageportalen, medmindre du er blevet fritaget for brug af klageportalen. Hvis du ønsker at blive fritaget for at bruge klageportalen, skal du sende en begrundet anmodning til Herning Kommune. Kommunen videresender din anmodning til nævnet, som herefter beslutter om, du kan fritages. Se betingelserne for at blive fritaget på klagenævnets hjemmeside: <https://naevneneshus.dk/>.

Klagefristen udløber 4 uger efter, at afgørelsen er meddelt. Er afgørelsen offentligt bekendtgjort, regnes klagefristen dog altid fra bekendtgørelsen.

Klagen skal være indgivet via klageportalen senest den 12. januar 2022.

Hvis klagefristen udløber på en lørdag eller helligdag, forlænges klagefristen til den følgende hverdag.

En klage over en tilladelse, godkendelse eller dispensation har ikke opsættende virkning, medmindre Miljø- og Fødevarerklagenævnet bestemmer andet. Udnyttelse af afgørelsen sker imidlertid på virksomhedens/ansøgers eget ansvar.

Søgsmål

Ifølge miljøbeskyttelseslovens § 101, stk. 1 kan afgørelsen prøves ved domstolene. Sag skal anlægges inden 6 måneder efter, at afgørelsen er offentliggjort.

Liste over modtagere af kopi af godkendelsen

Herning Kommune; Vej, Trafik og Byggemodning; Att.: Henrik Steffensen Bach; E-mail: henrik.bach@herning.dk

AFRY; Att.: Jakob Brande Sørensen; E-mail: jakob.sorensen@afry.com

Koustrup Alle 17

Fejerskovparken 141

Styrelsen for patientsikkerhed, Tilsyn og Rådgivning Nord; E-mail: TRnord@stps.dk

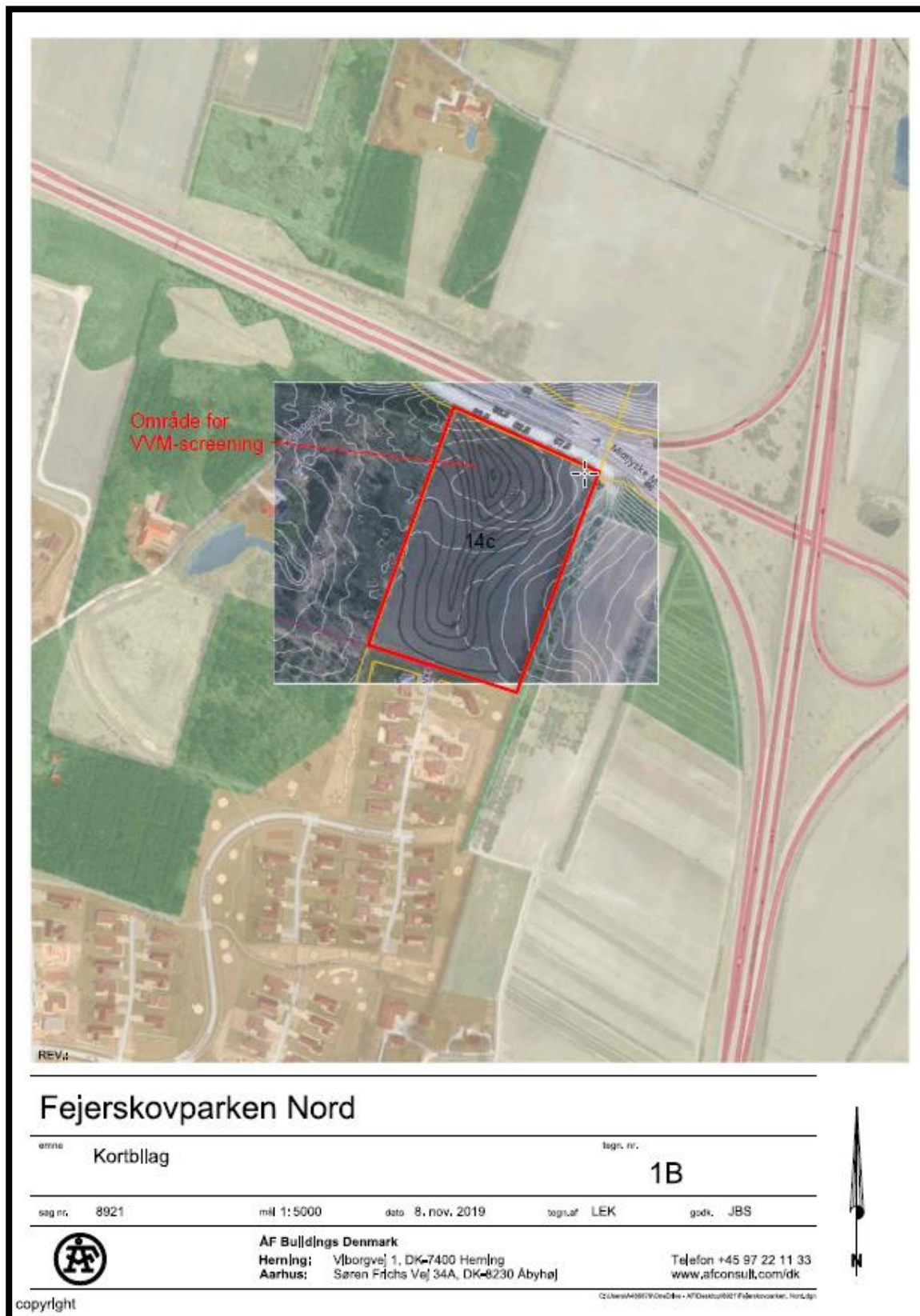
Danmarks Naturfredningsforening; E-mail: dn@dn.dk

Friluftsrådet, kreds Midtvestjylland; E-mail: midtvestjylland@friluftsradet.dk

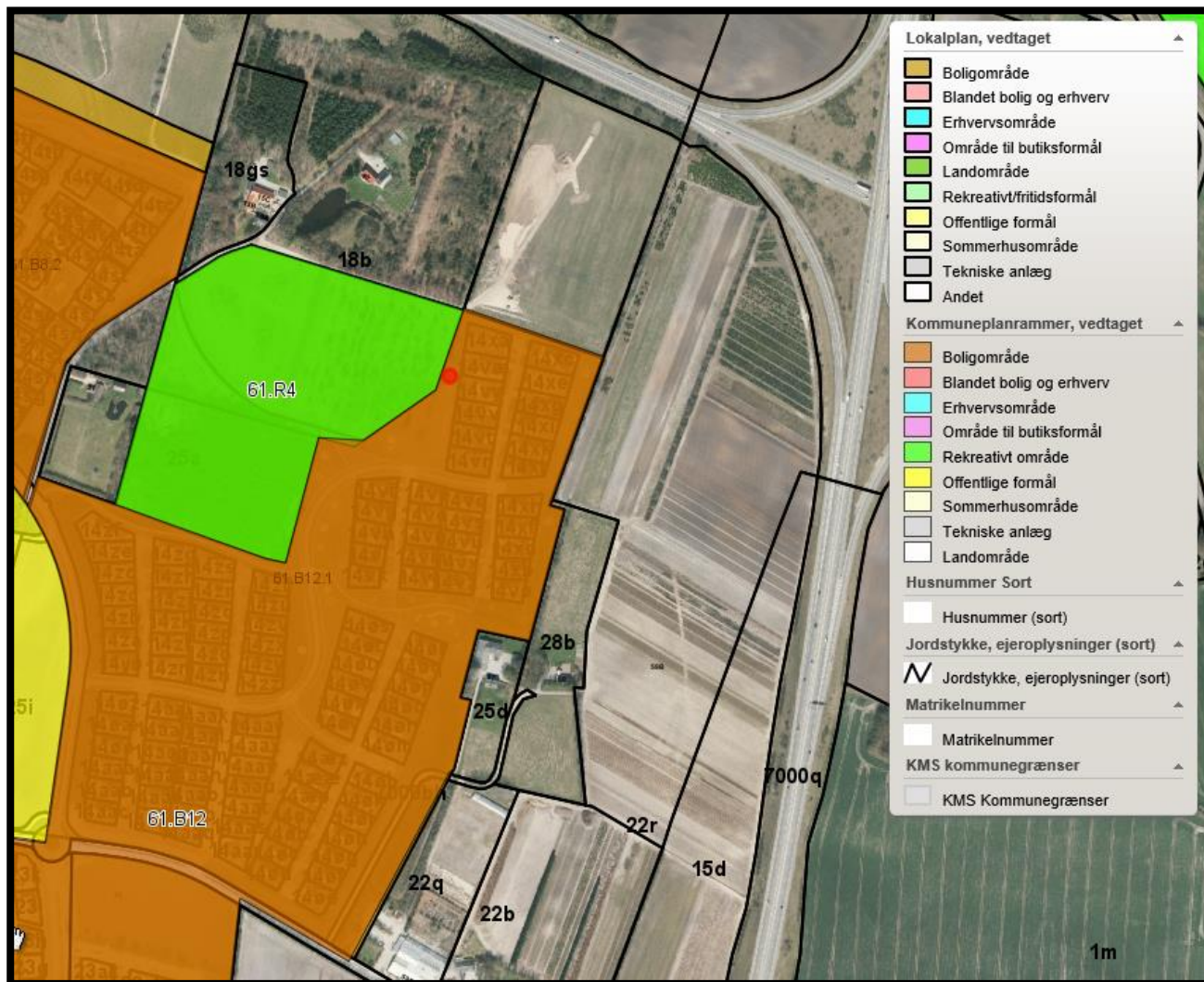
Bilag 1: Oversigtplan



Bilag 2: Situationsplan



Bilag 3: Kommuneplanramme 61.B12



Bilag 4: Virksomhedens miljøtekniske beskrivelse

Den miljøtekniske beskrivelse er udarbejdet på baggrund af virksomhedens beskrivelse og supplerende oplysninger.

Der søges om miljøgodkendelse til etablering af bakkelandskab med efterfølgende skovrejsning af overskudsjord fra bygge- og anlægsprojekter på matr. 14aaø Lind By, Rind nord for Fejerskovparken, Lind.

Det ansøgte består i modtagelse af uforurenet overskudsjord fra bygge- og anlægsprojekter til etablering af et bakkelandskab med efterfølgende skovrejsning. Planen er at opretholde det oprindelige terræns bløde former uden stejle stigninger. Den indbyggede jord lægges ud med anlæg mellem 1:8 og 1:20 på skråninger mod vest, syd og øst. Mod nord, ud mod motorvejen, ønsker Byggemodningen mulighed for stejlere anlæg for at fortsætte det anlæg, der allerede er etableret. Bakkelandskabet vil blive udformet nogenlunde som angivet med højdekurver på bilag 2.

Det vurderes, at bakkelandskabet vil reducere støjgener fra Messemotorvejen for beboerne i det nærliggende område. Under etableringen af bakkelandskabet vil der være forøget trafik til og fra området. Trafikken forventes primært at ske via Koustrup Allé til Kollundvej (se afsnit 6 og bilag 3).

Trafikøgningen vil ligge indenfor normal arbejdstid på hverdage, og vil jf. afsnit 6 foregå på de lidt større gennemgående veje, og vurderes derfor ikke at give anledning til væsentlige gener på beboerne i området.

Endvidere skal det understreges, at trafikpåvirkningen vil være forbigående (under etablering), mens støjreduktionen fra motorvejen vil være permanent.

Indretning og drift:

Modtagelsen af overskudsjord afhænger af bygge- og anlægsaktiviteten i Herning Kommune. Der forventes tilført op til 243.000 tons overskudsjord over en 6 års periode.

Under etablering af bakkelandskabet kan der forventes trafik i form af lastvogne, der medbringer jord til nyttiggørelse. Trafikken kommer til at køre ad Messevejen, Vejlevej og Koustrups Allé, som er større asfalterede veje med cykelsti. Syd for Knudmoseparken er stikvejen til Koustrups Allé 15 og 17 asfalteret til nr. 15, hvor der er etableret en grusvej mod øst gennem skoven frem til, hvor bakkelandskabet skal udformes. Trafikken vurderes ikke at komme til at genere nærliggende beboere.

Pladsen kan være ubemandet i perioder, men der vil være bom med kort eller anden adgangskontrol. De vognmænd, som får adgang til pladsen, vil modtage en skriftlig instruks, hvoraf det fremgår, at der udelukkende må tilkøres ren jord. Endvidere vil der være visuel stikprøvekontrol af den tilkørte jord.

Driftstiderne vil være - mandag til fredag kl. 07.00–18.00, dog ikke helligdage - lørdag kl. 07.00–14.00, dog ikke helligdage.

Projektet startes op, så snart godkendelsen foreligger. Den vil blive udnyttet indtil området er fyldt op. Tidsplanen er p.t. en færdiggørelse i 2026.

Forureningsbegrænsning:

Der etableres en 5 m høj støjvold mod bebyggelsen mod syd, så støjbelastningen mod bebyggelsen mindskes til 45 dB i dagtimer udendørs i perioden for etablering af bakkelandskabet.

Luft - støv:

Evt. gener for Koustrups Allé 15 kan dog ikke afvises. Såfremt der om sommeren opstår støvgener fra grusvejen, sørger bygherre for at vejen saltes, for at tilbageholde støv.

Jord, grundvand og overfladevand:

Området, hvor bakkelandskabet ønskes placeret, ligger indenfor Område for Særlige Drikkevandsinteresser (OSD), men udenfor indvindingsopland til offentlig vandforsyning. Det ligger desuden indenfor nitratfølsomme indvindingsområder, men udenfor sprøjtemiddelfølsomme indvindingsområder.

Nærmeste vandindvindingsboringer er:

- DGU 85.2650, som er en havevandingsboring ved Koustrups Allé 17, som er beliggende ca. 250 meter mod vest. Boringens dybde er angivet til 33 m u.t., indvindingsdybde er ikke anført. Status for boringens anvendelse er ikke kendt.
- DGU 85.2418, som er en kombineret markvandings- og drikkevandsboring tilhørende Kollund Planteskole, Kollundvej 1, som er beliggende ca. 750 meter mod syd. Boringen er filtersat fra ca. 91-95 m u.t. Status for boringens anvendelse er ikke kendt.

De nærmeste beskyttede naturområder ligger omtrentligt 150 m mod vest, hvor der ligger en sø, samt 630 m mod nordøst, hvor der findes et overdrev. Området for det planlagte bakkelandskab ligger ikke indenfor nogen fredninger, og nærmeste fredede områder er Rundhøj (550 m mod syd-øst) samt et område af Lind (580 m mod vest).

Området ligger indenfor en af Herning Kommunes skovbyggelinjer.

Bilag 5: Lovgrundlag

Godkendelsen er givet på følgende lovgrundlag fra Miljøministeriet (inklusive eventuelle ændringer til den anførte lovgivning, der er gældende på godkendelsestidspunktet):

- Lov om miljøbeskyttelse, nr. 358 af 6. juni 1991, jf. lovbekendtgørelse nr. 1218 af 25. november 2019 (Miljøbeskyttelsesloven).
- Bekendtgørelse om godkendelse af listevirksomhed, nr. 1394 af 21 juni 2021 (Godkendelsesbekendtgørelsen).
- Bekendtgørelse om standardvilkår i godkendelse af listevirksomhed, nr. 1537 af 9. december 2019 (Standardvilkårsbekendtgørelsen).
- Lov om miljøvurdering af planer og programmer og af konkrete projekter (VVM), nr. 425 af 18. maj 2016, jf. lovbekendtgørelsen nr. 973 af 25. juni 2020 (Miljøvurderingsloven).
- Bekendtgørelse om samordning af miljøvurderinger og digital selvbetjening m.v. for planer, programmer og konkrete projekter omfattet af lov om miljøvurdering af planer og programmer og af konkrete projekter (VVM), nr. 1376 af 21. juni 2021 (Miljøvurderingsbekendtgørelsen).
- Bekendtgørelse om udpegning og administration af internationale naturbeskyttelsesområder samt beskyttelse af visse arter, nr. 1595 af 6. december 2018 (Habitatbekendtgørelsen).
- Bekendtgørelse om affald, nr. 2097 af 14. december 2020 (Affaldsaktørbekendtgørelsen).
- Bekendtgørelse om anvendelse af restprodukter, jord og sortere bygge- og anlægsaffald, nr. 1672 af 15. december 2016 (Restproduktbekendtgørelsen)
- Bekendtgørelse om anmeldelse og dokumentation i forbindelse med flytning af jord, nr. 1452 af 7. december 2015 (Jordflytningsbekendtgørelsen)

Der er endvidere benyttet følgende vejledninger/orienteringer fra Miljøstyrelsen:

- Ekstern støj fra virksomheder nr. 5/1984.
- Beregning af ekstern støj fra virksomheder nr. 5/1993.