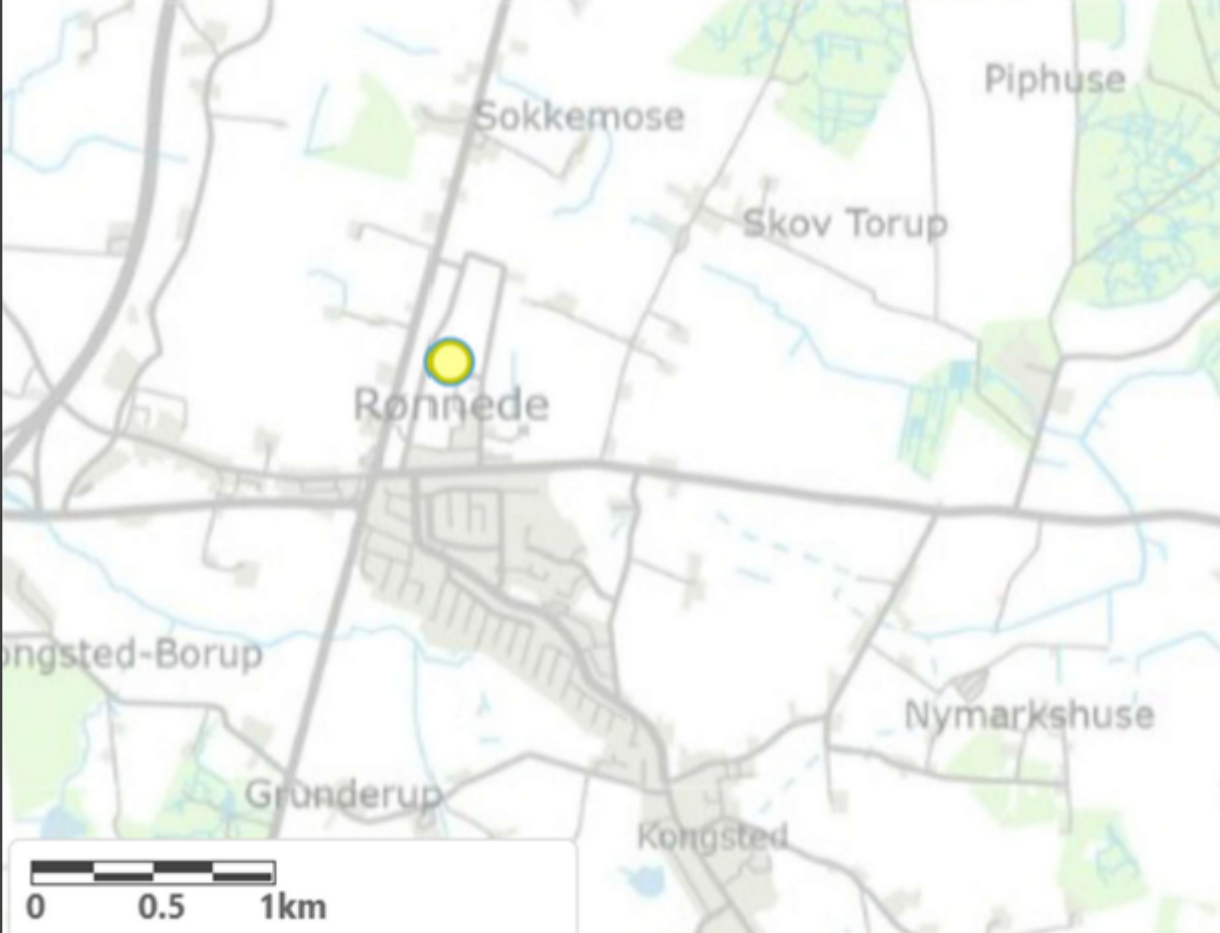
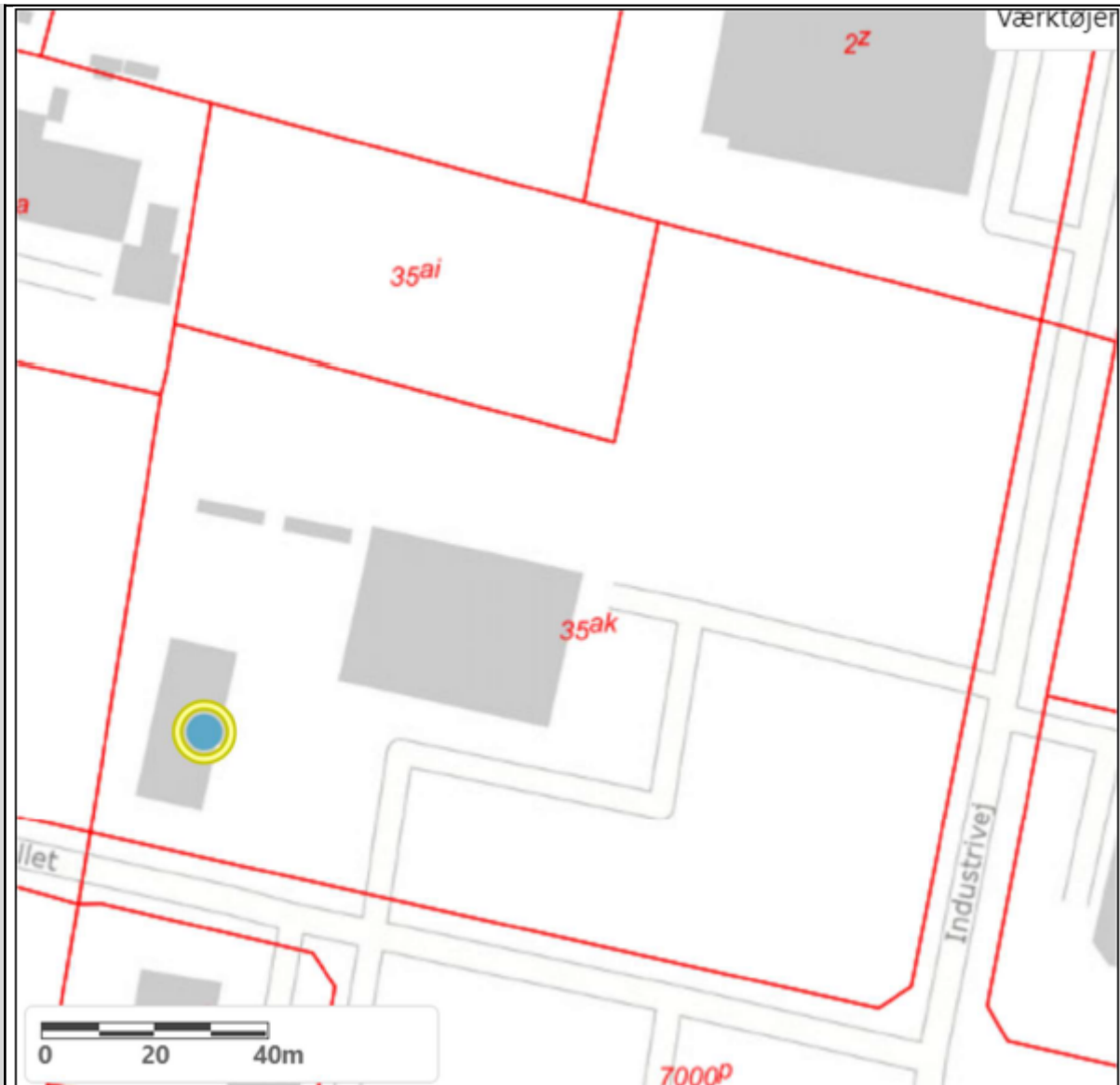


VVM Myndighed	Center for Plan & Miljø, Faxe Kommune
Basis oplysninger	Tekst
Projektbeskrivelse – jf. anmeldelsen:	<p>DK Miljø ansøger om at modtage, oplagre og omlaste filterkage og slam fra Vestforbrændingens røggasrensning.</p> <ul style="list-style-type: none"> • EAK 19 01 05 - Filterkage fra røggasrensning • EAK 19 02 06 - Slam fra fysisk/kemisk behandling, bortset fra ffald henhørende under 19 02 05 <p>DK Miljø er modtageranlæg for farligt og ikke-farligt affald. De to affaldsfraktioner tilføjes til virksomhedens godkendelse med yderligere vilkår for håndtering af filterkage, som er farligt affald.</p>
Navn og adresse på bygherre	<p>Dk Miljø A/S Rønnede</p> <p>Industrivej 46</p> <p>4683 Rønnede</p> <p>Bygherre:</p> <p>Christian Andersen</p> <p>Telefon: +45 29 29 69 67</p> <p>Email: ca@dk-miljoe.dk</p>
Bygherres kontaktperson og telefonnr.	<p>Rådgiver:</p> <p>Maria Ekblad</p> <p>Automatikvej 1</p> <p>2860 Søborg</p> <p>Mail ekblad@tre-ing.dk</p> <p>MB +45 41530308</p>

Projektets placering	DK Miljø Industrivej 46 4683 Rønnede Matr. nr. 35ak Kongsted By, Kongsted
Projektet berører følgende kommuner	Faxe Kommune
Oversigtskort i målestok 1:50.000	 <p>The map shows the location of the project in Rønnede, Denmark. A yellow circle marks the project site. Surrounding areas include Sökkemose, Piphuse, Skov Torup, Kongsted-Borup, Grunderup, Kongsted, and Nymarkshuse. A scale bar at the bottom left indicates 0, 0.5, and 1 km.</p>

Kortbilag i målestok 1:1.500




Forholdet til VVM reglerne

J
a

Punkt

Ne
j

Er anlægget opført på bilag 1 i miljøvurderingsloven?				x	
Er anlægget opført på bilag 2 i miljøvurderingsloven?		x			Punkt 13a – Udvidelse af projekt på bilag 2 punkt 11b
	Ikke relevant	J a	Bør undersøges	Ne j	Tekst
1. Projektets karakteristika:					
Er der andre ejere end Bygherre?:		x			Virksomhedens areal ejes af CA EJENDOMME 2018 ApS, Nørregårdsvej 1, Magleby, 4672 Klippinge
a) Projektets dimensioner og udformning: - Arealbehovet i ha: - Det bebyggede areal i m ² : - Bygningsmasse i m ³ : - Anlæggets maksimale bygningshøjde i m: - Anlæggets kapacitet for strækingsanlæg: - Anlæggets længde for strækingsanlæg:					Dk Miljø skal modtage to nye affaldsfraktioner <ul style="list-style-type: none"> • Filterkage EAK 19 01 05 • Slam EAK 19 02 06 som opbevares i område C, hvor der er befæstet areal, se billede nedenfor. Projektet ændrer ikke på virksomhedens areal og bygninger.

				
<p>b) Kumulation med andre eksisterende og/eller godkendte projekter:</p>				<p>Projektet etableres på en virksomhed der allerede modtager bygge- og nedrivningsaffald.</p>
<p>c) Brugen af naturressourcer:</p> <ul style="list-style-type: none"> - Behov for råstoffer i anlægsfasen (type/mængde): - Behov for råstoffer i driftsfasen (type/mængde): - Behov for vand i anlægsfasen (kvalitet/mængde): - Behov for vand i driftsfasen (Kvalitet/mængde): - Jordarealer og biodiversitet: 				<p>Der er ikke behov for råstoffer eller vand i anlægsfasen.</p> <p>Alt materiel der har været i forbindelse med den farlige affaldsfraktion <i>filterkage</i> må ikke vaskes inden for den gældende spildevandstilladelse. Hvis virksomheden ønsker at vaske udstyret til omlastning af filterkage, skal der ansøges om en ny spildevandstilladelse.</p>

<p>Anlæggets kapacitet for så vidt angår flow og opbevaring af:</p> <ul style="list-style-type: none"> - Råvarer (type/mængde): - Mellemprodukter (type/mængde): - Færdigvarer (type/mængde): 				<p>Virksomheden forventer at modtage 3 containere ad gangen med cirka 15 ton i hver, dog højst 50 ton opbevaret på virksomheden ad gangen. Det forventes at være ca. 100 tons pr. måned.</p>
<p>Forudsætter anlægget etablering af yderligere vandforsyningskapacitet?:</p>				x
<p>d) Affaldsproduktion:</p> <ul style="list-style-type: none"> - Farligt affald (type/mængde/bortskaffelse): - Andet affald (type/mængde/bortskaffelse): - Spildevand (mængde/sammensætning/afledning): 				<p>Virksomheden modtager, sorterer og opbevare affald og farligt. Der produceres ikke affald på virksomheden, bortset fra almindelig dagrenovation.</p> <p>Virksomheden har en vaskeplads, hvor maskinparken vaskes. Der kan ikke vaskes materiel der har været brugt til omlæsning af filterkage, uden ændring af spildevandstilladelsen.</p>
<p>Kræver bortskaffelse af affald og spildevand ændringer af bestående ordninger?:</p>		x		<p>I VVM-ansøgningen står der, at der i mindre omfang vil være behov for vask af materiel anvendt ved omlæsningen.</p> <p>Dette vil kræve ændring af spildevandstilladelsen for adressen.</p> <p>Der må ikke vaskes materiel, som har været i brug ved omlæsning af filterkage, på virksomheden.</p>
<p>e) Forurening og gener:</p>				
<ul style="list-style-type: none"> - Overskrides de vejledende grænseværdier for støj?: 				x
<ul style="list-style-type: none"> - Overskrides de vejledende grænseværdier for luftforurening?: 				x
<ul style="list-style-type: none"> - Vil projektet give anledning til vibrationsgener?: 				x

- Vil projektet give anledning til støvgener?:				x	Omlæsning af filterkage og slam forventes ikke at give anledning til støvgener. Affaldsfraktionerne er fugtige og er derfor ikke-støvende.
- Vil projektet give anledning til lugtgener?:				x	Omlæsning af filterkage og slam forventes ikke at give anledning til lugtgener.
- Vil projektet give anledning til lysgener?:				x	Ikke relevant
f) Må projektet forventes at udgøre en risiko for større ulykker og/eller katastrofer, som er relevante for det pågældende projekt, herunder sådanne som forårsages af klimaændringer, i overensstemmelse med videnskabelig viden?:				x	Ud fra Faxe Kommunes klimatilpasningskort ligger der to bluespots for lavninger på virksomheden. Virksomhedens areal er ikke markeret i forbindelse med stormflod eller vandløbsoversvømmelser.
g) Må projektet forventes at udgøre en risiko for menneskers sundhed (f.eks. som følge af jord-, vand- eller luftforurening)?:				x	Projektet forventes ikke at være en risiko for menneskers sundhed.
2. Projektets placering					
a) Den eksisterende og godkendte arealanvendelse:					
- Forudsætter projektet ændring af en eksisterende lokalplan for området?:				x	Virksomhedens er omfattet af lokalplan nr. 38, Rønnede Erhvervsområde, delområde IV, som er udlagt til egentlig industrivirksomhed i klasse 3-5.
- Forudsætter projektet ændring af kommuneplanen?:				x	Virksomheden ligger i et område, der i kommuneplanen er udlagt til erhverv (R-E1).
- Forudsætter projektet ændring af den eksisterende arealanvendelse?:				x	Virksomheden modtager i forvejen bygge- og nedrivningsaffald.
- Indebærer projektet behov for at begrænse anvendelsen af naboarealer ud over hvad der fremgår af gældende kommune- og lokalplaner?:				x	Virksomheden ligger i et erhvervsområde.
b) Naturressourcers relative rigdom, forekomst, kvalitet og regenereringskapacitet i området og dettes undergrund:					

- Vil projektet udgøre en hindring for fremtidig anvendelse af områdets råstoffer?:				x	Virksomheden ligger i et erhvervsområde. Der er ikke råstofgrave eller interesseområder for råstoffer.
- Vil projektet udgøre en hindring for fremtidig anvendelse af områdets grundvand?:				x	Virksomheden er beliggende i et OSD-område (område med særlige drikkevandsinteresser), men ikke i nitratfølsomt indvindingsområde eller BNBO-område. Nærmeste vandboring er DGU nr. 217.302, der ligger ca. 600 væk.
- Vil projektet udgøre en hindring for fremtidig anvendelse af områdets jordarealer?:				x	Virksomheden ligger i et industrikvarter
- Vil projektet udgøre en hindring for fremtidig bibeholdelse af områdets biodiversitet?:				x	Virksomheden ligger i et industrikvarter
c) Det naturlige miljøes bæreevne:					
- Indebærer projektet en mulig påvirkning af sårbare vådområder?:				x	Projektet er en udvidelse af affaldsfraktioner, som modtages, opbevares og omlastes på allerede eksisterende befæstet areal. Området er separatkloakeret.
- Indebærer projektet en mulig påvirkning af bredder og flodmundinger?:				x	Virksomheden ligger i et område udlagt til erhverv.
- Er projektet tænkt placeret indenfor kystnærhedszonen?:				x	Virksomheden ligger i et område udlagt til erhverv.
- Indebærer projektet en mulig påvirkning af havmiljøet?:				x	Virksomheden ligger i et område udlagt til erhverv.
- Forudsætter anlægget rydning af skov?:				x	Virksomheden ligger i et område udlagt til erhverv.
- Indebærer projektet en mulig påvirkning af skovområder?:				x	Virksomheden ligger i et område udlagt til erhverv.
- Vil anlægget være i strid med eksisterende eller til hinder for etableringen af reservater eller naturparker?:				x	Virksomheden ligger i et område udlagt til erhverv.

- Indebærer projektet en mulig påvirkning af nationalt beskyttede eller fredede områder?:				x	Projektet vurderes ikke at påvirke beskyttede og fredede områder.
- Indebærer projektet en mulig påvirkning af internationalt beskyttede områder (Natura 2000)?:				x	<p>Det fremgår af habitatbekendtgørelsen¹, at der for alle planer og projekter skal foretages en vurdering af, hvorvidt den påtænkte plan eller projekt kan påvirke et Natura 2000-områdes bevaringsmålsætninger væsentligt. Dette gælder også for projekter, der finder sted udenfor Natura 2000-områder, men som kan have en påvirkning ind i Natura 2000-området.</p> <p>Det nærmeste Natura 2000-område nr. 161 "Søer ved Bregentved og Gisselfeld" er beliggende 2,8 km fra projektområdet.</p> <p>Området er særligt blevet udpeget som fuglebeskyttelsesområde for, at beskytte de ynglende rørhøge i områdets søer. Derudover er to af søerne, Sø Torup Sø og Ulse Sø, desuden udpeget som habitatområde for naturtypen kransnålealge-sø. Rørhøge yngler i områdets vådområder hvor der findes veludviklede rørskove. Derudover benytter de sig ad de dyrkede marker, enge og græsarealer til at fouragerer.</p> <p>Vi vurderer, at projektet ikke i sig selv, eller i forbindelse med andre planer og projekter, vil medføre en væsentlig påvirkning af naturtyper eller arter på udpegningsgrundlaget på grund af projektets meget lokale påvirkning og den store afstand til det nærmeste Natura 2000-område.</p>
- Forventes området at rumme beskyttede arter efter bilag IV?:				x	Virksomheden ligger i et industrikvarter og der forventes ingen bilag IV arter.
- Forventes området at rumme danske rødlistearter?:				x	Virksomheden ligger i et industrikvarter og der forventes ingen rødliste arter.
- Kan projektet påvirke områder, hvor fastsatte miljøkvalitetsnormer for overfladevand allerede er overskredet?:				x	
- Kan projektet påvirke områder, hvor fastsatte miljøkvalitetsnormer for grundvand allerede er overskredet?:				x	
- Kan projektet påvirke områder, hvor fastsatte miljøkvalitetsnormer for naturområder allerede er overskredet?:				x	

¹ Bekendtgørelse nr. 2091 af 12. november 2021 om udpegning og administration af internationale naturbeskyttelsesområder samt beskyttelse af visse arter.

- Indebærer projektet en mulig påvirkning af tætbefolkede områder (støj/lys/luft)?:				x	
- Kan anlægget påvirke historiske, kulturelle, æstetiske, geologiske eller arkæologiske landskabstræk/værdier?:				x	
3. Arten af og kendetegn ved den potentielle indvirkning på miljøet					
a) Indvirkningens størrelsesorden og rumlige udstrækning:					
- Den forventede miljøpåvirknings geografiske udstrækning i areal:					Miljøpåvirkningen forventes primært at være på virksomhedens eget areal.
- Omfanget af personer der forventes berørt af miljøpåvirkningen:					Nærmeste bolig ligger lige overfor indkørslen fra Industriskellet. Indenfor en radius af 200 meter ligger yderligere 4 boliger.
- Er området, hvor anlægget tænkes placeret sårbart overfor den forventede miljøpåvirkning?:				x	Virksomheden ligger i et industrikvarter. Selv om der er boliger i industrikvarteret, forventes miljøpåvirkningen ikke at være væsentlig ved boligerne.
b) Indvirkningens art:					Indvirkningen forventes primært at være støj i forbindelse med kørsel 6-8 gange om måneden.
c) Indvirkningens grænseoverskridende karakter:					
- Vil den forventede miljøpåvirkning række ud over kommunens område?:				x	
- Vil den forventede miljøpåvirkning berøre nabolande?:				x	
d) Indvirkningens intensitet og kompleksitet:					
- Forventes miljøpåvirkningerne at kunne være væsentlige – Enkeltvis eller samlet?:				x	
- Må den samlede miljøpåvirkning betegnes som kompleks?:				x	
e) Indvirkningens sandsynlighed:					
- Er der stor sandsynlighed for miljøpåvirkningen?:				x	

f) Indvirkningens forventede indtræden, varighed, hyppighed og reversibilitet:					
- Hvornår forventes miljøpåvirkningen af indtræde?:					Den dag driften går i gang.
- Er påvirkningen af miljøet varig, hyppig eller reversibel?:					Reversibel, da projektet kan ophøre.
g) Kumulationen af projektets indvirkninger med indvirkningerne af andre eksisterende og/eller godkendte projekter:					
- Er der andre anlæg, projekter eller aktiviteter i området, der sammen med det ansøgte medfører en påvirkning af miljøet (kumulative forhold)?:				x	Virksomheden ligger i et industrikvarter, hvor der er lignende virksomheder i form af genbrugsplads, autoophug og produkthandel. Der forventes ikke kumulative forhold.
- Er der andre kumulative forhold?				x	Erhvervsområde
h) Mulighed for reelt at begrænse indvirkningerne:					Affaldet opbevares i container, på befæstet areal og under presning. Det faste underlag består af betonfliser. Omlastning skal ske ved udlægning af presning el. lign. til opsamling af evt. spild. Der meddeles ikke godkendelse til at vaske materiel, da dette vil kræve en ændring af virksomhedens spildevandstilladelse.
Konklusion					
Giver resultatet af screeningen anledning til at antage, at det anmeldte projekt vil kunne påvirke miljøet væsentligt:				x	

Dato: 20. juni 2023

Sagsbehandler: Benedicte Grann Andersen