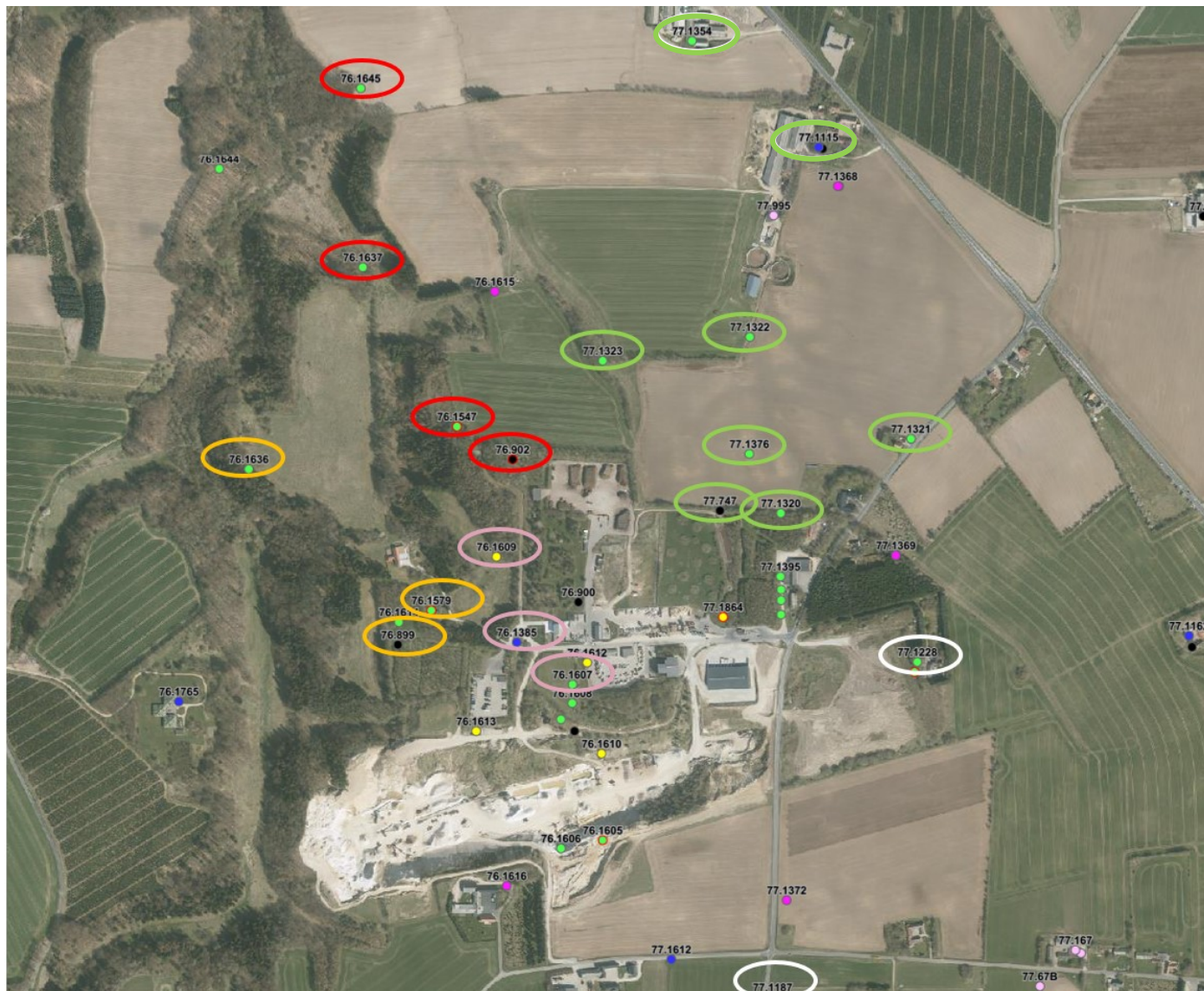









## Boringsstatus for Affaldscenter Tandskov

### 1. Kortoversigt over boringer fra gældende miljøgodkendelser eller tilsvarende

Virksomheder  
J.nr. 2019 - 2028  
Ref. NIEHA  
Den 21. januar 2021



-  Boringer nedstrøms Afd. 1
-  Boringer nedstrøms Afd. 2
-  Boringer nedstrøms Afd. 3
-  Boringer nedstrøms Afd. 4
-  Opstrøms boringer

## 2. Skema med alle boringer

Forberedelse				På tilsyn							Efter tilsyn
DGU. Nr.	Borings-status i Jupiter	Vilkår om indberetning af vand-analyser til Jupiter	Seneste grundvands-analyse i Jupiter (i forhold til borings-status)	Placering		Indretning					Opfølgning
	[aktiv, sløjfet]	[Ja +vilkårs-nummer]		på kort i fht. på lokaliteten [OK, ikke OK, uafklaret]	indenfor eller udenfor hegn	Læsbar mærkning af boring - DGU. Nr. - filter-nummerering - anlægslokal nummerering - evt. pejlekote og pejle fikspunkt [Ja, nej]	Vandtæt lukning på forerør [Ja, nej]	1. Beskyttelses-brønd [Ja, nej]  2. Aflåselig [Ja, nej]	Markering af fikspunkt og blivende pejlekote	Risiko for indtrængning af overfladevand [Ja, nej]	Har anlægget/kommunen fået besked? [Ja,+ dato for dokument, nej]
<b>Nedstrøms afdeling 1</b>	Tjek at vilkår og indberetning passer										
DGU 76.902	Ukendt formål	Ja, K2 jf. K1	24. okt. 2011								Ja, 21.01.21
DGU 76.1547	Aktiv/B-boring	Ja, K2 jf. K1	7. okt. 2013	OK	Udenfor	Ja	Nej	Ja/Ja	OK	Nej	Ja, 21.01.21
DGU 76.1637	Aktiv	Ja, K2 jf. K1	9. okt. 2013	OK	Udenfor	Ja	?	Ja/Ja	OK	Nej	Ja, 21.01.21
DGU 76.1645	Aktiv	Ja, K2 jf. K1	7. okt. 2013	OK	Udenfor	Ja	Nej	Ja/Ja	OK	Nej	Ja, 21.01.21
<b>Nedstrøms afdeling 2</b>											
DGU 76.899	Ukendt formål	Ja, K2 jf. K1	7. okt. 2013	OK	Udenfor	Ja	Nej	Ja/Ja	OK	Nej	Ja, 21.01.21
DGU 76.1579	Aktiv/B-boring	Ja, K2 jf. K1	29. marts 1993								Ja, 21.01.21
DGU 76.1636	Aktiv	Ja, K2 jf. K1	9. okt. 2013	OK	Udenfor	Nej	Nej	Ja/Ja	Nej	Ja	Ja, 21.01.21
<b>Nedstrøms afdeling 3</b>											
DGU 76.1607	Aktiv	Ja, K2 jf. K1	28. okt. 2011	OK	Indenfor	Ja	Nej	Ja/Ja	OK	Ja	Ja, 21.01.21
DGU 76.1385	Vandboring	Ja, K2 jf. K1	28. okt. 2011	OK	Indenfor	Ja	?	Ja/Ja	OK	Nej	Ja, 21.01.21

DGU 76.1609	Miljøboring	Ja, K2 jf. K1	28. okt. 2011	OK	Udenfor	Ja	Nej	Ja/Ja	OK	Nej	Ja, 21.01.21
<b>Nedstrøms afdeling 4</b>											
DGU 77.747	Ukendt formål	Ja, K2 jf. K1	9. okt. 2013	OK	Udenfor	Ja	Nej	Ja/Ja	OK	Nej	Ja, 21.01.21
DGU 77.1320	Aktiv	Ja, K2 jf. K1	9. okt. 2013	OK	Udenfor	Ja	Nej	Ja/Ja	OK	Nej	Ja, 21.01.21
DGU 77.1321	Aktiv	Ja, K2 jf. K1	27. sept. 1993	OK	Udenfor	Ja	?	Ja/Ja	OK	Ja	Ja, 21.01.21
DGU 77.1322	Aktiv	Ja, K2 jf. K1	22. marts 1994	OK	Udenfor	Ja	Nej	Ja/Ja	OK	Ja	Ja, 21.01.21
DGU 77.1323	Aktiv	Ja, K2 jf. K1	9. okt. 2013	OK	Udenfor	Ja	Nej	Ja/Ja	OK	Nej	Ja, 21.01.21
DGU 77.1376	Aktiv	Ja, K2 jf. K1	25. okt. 2011	OK	Udenfor	Ja	?	Ja/Ja	OK	Nej	Ja, 21.01.21
DGU 77.1115	Vandboring	Ja, K2 jf. K1	7. okt. 2013	OK	Udenfor	Nej	?	Ja/Nej	Nej	Nej	Ja, 21.01.21
DGU 77.1354	Aktiv	Ja, K2 jf. K1	9. okt. 2013	OK	Udenfor	Ja (skal udskiftes)	?	Ja/Nej	OK	Nej	Ja, 21.01.21
<b>Opstrøms</b>											
DGU 77.1228	Aktiv	Ja, K2 jf. K1	7. okt. 2013	OK	Udenfor	Ja	?	Ja/Ja	OK	Nej	Ja, 21.01.21
DGU 77.1187	Vandboring	Ja, K2 jf. K1	27. okt. 2011	OK	Udenfor	Ja (skal udskiftes)	?	Ja/Ja	OK	Nej	Ja, 21.01.21
<b>Pejleboringer</b>											
DGU 76.901	Ukendt formål	Ja, K2	21. marts 1994	OK	Udenfor	Ja	Ja	Ja/Ja	OK	Nej	Ja, 21.01.21
<u>DGU 76.1605</u>	Aktiv/B-boring	Ja, K2	3. nov. 2011								Ja, 21.01.21
DGU 76.1644	Aktiv	Pejling, K2	28. okt. 2011	OK	Udenfor	Ja	Ja	Ja/Ja	OK	Nej	Ja, 21.01.21
DGU 77.1048	Sløjfet	Ja, K2	19. dec. 1996								

Forhold markeret med **rødt** i tabellen skal forbedres, så boringerne lever op til gældende krav i Brøndborerbekendtgørelsen, BEK. nr. 1260 af 28. oktober 2013 om udførelse og sløjfning af boringer og brønde på land. Boringer markeret ved understregning er nedlagte, men fremgår stadig som aktive i boringsdatabasen.

### 3. Foto af alle boringer

DGU 76.1547



DGU 76.1637



DGU 76.1645



DGU 76.899



DGU 76.1636



Ingen boringsmærkat

DGU 76.1607



DGU 76.1385



ÅRHUS AMTSKOMMUNE  
 NATUR-OG MILJØKONTORET-8944 6666  
 ID-NR. 743-00-2001-22-011  
 LOKALITET: TANDSKOV LOSSEPLADS  
 DGU-NR.: 76.1385  
 BORINGS NR.: RØR NR.: 1  
 DATO: 16/08/95 INITL: KC  
 MÅLEPUNKT: OK FORERØR  
 MÅLEPUNKTSKOTE: 85,17  
 VANDTILFØRSEL TIL TOP: 43 m.u.t.  
 VANDTILFØRSEL TIL BUND: 46 m.u.t.  
 ANLÆG ÅR: 1975

DGU 76.1609



DGU 77.747

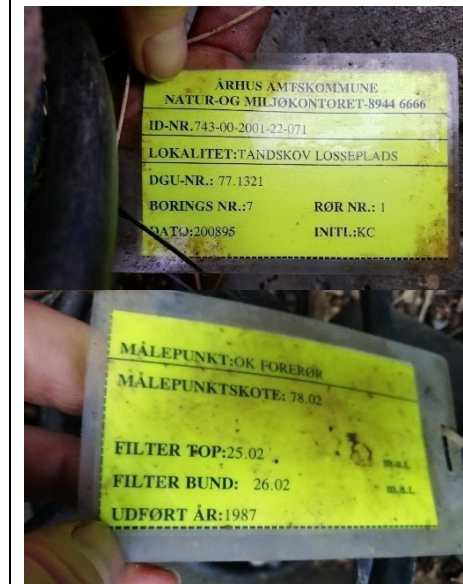




DGU 77.1320



DGU 77.1321





DGU 77.1322





**DGU 77.1323**



DGU 77.1376



DGU 77.1115



Ingen boringsmærkat

DGU 77.1354



ÅRHUS AMTSKommUNE NATUR-OG MILJØKONToret-8944 6666	
ID-NR.:743-00-2001-22-291	
LOKALITET:VIBORGVEJ 165	
DGU-NR.: 77.1374	
BORINGS NR.:29	RØR NR.: 1
DATO:210895	INITL.:OR
MÅLEPUNKT:OK FORERØR	
MÅLEPUNKTSKOTE:	
TERRÆNKOTE:52	
FILTER TOP:	m.u.t.
FILTER BUND:	m.u.t.
UDFØRT ÅR:1976	

DGU 77.1228



ÅRHUS AMTSKommUNE NATUR-OG MILJØKONToret - TLF. 86 27 30 44	
ID-NR.:743-00-2001-22-191	
LOKALITET:Tandskov losseplads	
DGU-NR.:77.1228	
BORINGS NR.:019	RØR NR.:001
DATO:1.3.91	INITL: AH
MÅLEPUNKT:	
MÅLEPUNKTSKOTE:	
FILTER TOP: 46,5	m.u.t.
FILTER BUND: 50,5	m.u.t.
UDFØRT ÅR:1982	

DGU 77.1187



DGU 76.901



DGU 76.1644



ÅRHUS AMTSKommune  
NATUR-OG MILJØKONToret-8944 6666  
ID-NR.:743-00-2001-22-471  
LOKALITET:TANDSKOV LOSSEPLADS  
DGu-NR.: 76.1644  
BORINGS NR.:47 RØR NR.: 1  
DATO:210895 INITI.:KC

ÅRHUS AMTSKommune  
NATUR-OG MILJØKONToret-8944 6666  
ID-NR.:743-00-2001-22-472  
LOKALITET:TANDSKOV LOSSEPLADS  
DGu-NR.: 76.1644  
BORINGS NR.:47 RØR NR.: 2  
DATO:210895 INITI.:KC

Med venlig hilsen

Nina Eberhardtsen Hansen  
Civilingeniør  
22 46 52 93  
[nieha@mst.dk](mailto:nieha@mst.dk)