



SUSÅ KOMMUNE

**Glumsø-Fensmark Jagtforening,
v/Kresten Skagge Pedersen,
Nødholmsvej 51,
4171 Glumsø**

Teknisk Afdeling

Dato	6. august 2003
Journalnummer	95.498, sag 22.365
Initialer	jk/ajo

Vedr.: Miljøgodkendelse af Glumsø-Fensmark Jagtforenings lerdueskydebane, beliggende Nødholmsvej 51, 4171 Glumsø, matr. nr. 3a Regerup by (Stenagergård).

Den 16. april 2000 ansøgte Skydebanekonsulent Erik Adelmark på Glumsø – Fensmark Jagtforening vegne om en ny godkendelse af foreningens lerdueskydebane i Regerup.

Skydebaner er optaget under pkt. J5 i bilag til Miljøministeriets Bekendtgørelse om godkendelse af listevirksomhed nr. 646 af 29. juni 2001, og er derfor godkendelsespligtig efter Miljøbeskyttelsesloven kapitel 5, § 33. Skydebanen er fra 1982, oprindeligt godkendt af Storstrøms Amt den 1. juni 1982.

Skydebanens 8-årige retsbeskyttelse er således forlængst udløbet. Godkendelsen fra 1982 er helt utidssvarende, og Suså Kommune meddelte derfor foreningen den 21. marts 2000 et påbud om at ansøge om ny miljøgodkendelse. Den 16. juni 2000 indsendte foreningen en ansøgning om miljøgodkendelse af skydebanen. Foreningen meddelte siden Suså Kommune den 24. oktober 2000 at den kunne nøjes med en væsentlig indskrænkning i skydetiden i forhold til det oprindeligt ansøgte.

Den 24. oktober 2000 inviterede Suså Kommune naboer og andre interesserede til en uformel høring om en ny godkendelse af skydebanen. På mødet gav mange af mødedeltagerne især udtryk for modstand mod en væsentlig udvidelse af skydetiden. Endvidere fremkom der påstand om, at nogle af de fysiske rammer på skydebanen i dag, f.eks. bygninger, ikke er i overensstemmelse med de forhold, som var lagt til grund for Storstrøms Amts godkendelse af banen i 1982. På grund af ovennævnte uklarhed ønskede Storstrøms Amt den 15. november 2000 at modtage en ansøgning om en ny zonetilladelse for skydebanen.

Den 6. september 2001 meddelte Storstrøms Amt jagtforeningen zonetilladelse på nærmere angivne vilkår. Amtets afgørelse blev anket til Naturklagenævnet, som den 7. januar 2002 stadfæstede amtets tilladelse. Efterfølgende blev der indgivet klage til Indenrigs- og Sundhedsministeriet over amtets behandling af sagen. Ministeriet afgjorde den 16. januar 2003, at amtet ikke havde handlet i strid med lovgivningen.



Den 17. marts 2003 ansøgte Jagtforeningen om dispensation fra zonetilladelsens vilkår om at skydebanen skulle indhegnes med levende hegn. De fremsatte ønske om etablering af trådhegn mod øst (skudretningen). Dispensationsansøgningen begrundes med sikkerhedshensyn.

Glumsø – Fensmark Jagtforenings ansøgning om miljøgodkendelse er siden blevet yderligere suppleret med diverse oplysninger således, at det samlede materiale, som ligger til grund for behandlingen af godkendelsen, består af følgende:

- Ansøgning af den 16. juni 2000 om godkendelse efter Miljølovens kapitel 5 med tilhørende støjberegninger.
- Brev af den 24. oktober 2000 fra foreningens konsulent, Erik Adelmark, om reduktion i ansøgt skydetid.
- Storstrøms Amts zonetilladelse af den 6. september 2001.
- Brev af den 6. august 2002 fra skydebanekonsulent Erik Adelmark vedlagt kort over indhegning af lerduenedfaldsområdet.
- Udvalgsbeslutning af den 4. august 2003, hvor Suså Kommune som zonelovsmyndighed besluttede at imødekomme foreningens ansøgning af den 17. marts 2003 om tilladelse til at dispensere fra kravet i foreningens zonetilladelse om etablering af indhegning bestående af levende hegn mod alle retninger. I stedet skal indhegningen bestå af levende hegn mod nord, syd og vest, mens hegnet mod øst – af sikkerhedsmæssige grunde - skal bestå af trådhegn (fårehegn).

Suså Kommune har vurderet ansøgningsmaterialet. Vurderingen er beskrevet i "Miljøteknisk Sammenfatning og Vurdering, august 2003", se **bilag** til nærværende godkendelse. Det vurderes, at ansøgningsmaterialet opfylder bestemmelserne i "Bekendtgørelse om godkendelse af listevirksomhed nr. 646 af 29. juni 2001, bilag 2".

Suså Kommune har på mødet den 5. august 2003 behandlet Deres ansøgning og besluttet at meddele godkendelse af skydebanen i henhold til kapitel 5, § 33 i "Bekendtgørelse af Lov om miljøbeskyttelse nr. 753 af 25. august 2001".

Miljøgodkendelsen omfatter hele skydebanen med alle tilhørende aktiviteter.

MILJØGODKENDELSE

1. STØJ

- 1.1 Skydebanens støjbidrag - beregnet efter den fællesnordiske beregningsmetode, som står beskrevet i Miljøstyrelsens vejledning nr. 2, 1995 "Beregning og måling af støj fra skydebaner", må ikke overskride 70 dB(A)I impuls på følgende adresser:

Punkt P1 : Nødholmsvej 49

P2 : Nødholmsvej 48



- P3 : Nødholmsvej 40
- P4 : Nødholmsvej 39
- P5 : Ulstrup Mosevej 11
- P6 : Ulstrup Mosevej 22
- P7 : Ulstrupvej 26
- P8 : Skelbyvej 86
- P9 : Skelbyvej 92

- 1.2 Under drift skal skytten være placeret på de etablerede standpladser, som angivet i ansøgningens miljøtekniske beskrivelse af den 16. april 2000. (Bilag 1 til "Miljøteknisk Sammenfatning og Vurdering" august 2003).
- 1.3 Såfremt placering af en standplads eller middelskudretning ønskes ændret, skal der inden ændringen foretages, fremsendes til Suså Kommune en støjberegning, der dokumenterer, at vilkår 1.1 er overholdt.
- 1.4 Under drift skal der være opsat min. 3 m høj og ca. 4 m lang sideskærm ved alle standpladser.
- 1.5 Sideskærmene skal placeres i retningen øst – vest, maks. 2 m nord for standpladserne. Ved standpladserne S1, S3 og S4 skal skærmene rage min. 1,5 m frem foran standpladserne. Ved standplads S2 skal midten af skærmen være ud for standpladsen.
- 1.6 Sideskærmene udføres i et materiale, som min. har en vægt på 10 kg/m².

2 DRIFTTID

- 2.1 Skydebanen kan benyttes i perioden 25. april til 1. september i følgende tidsrum:

Mandag til fredag kl. 18.00-21.00 højst 1 dag om ugen

- 2.2 Det skal tilstræbes, at samme ugedag benyttes i hele sæsonen, f.eks. kun om onsdagen.
- 2.3 Ud over den i vilkår 2.1 nævnte drifttid kan der afholdes 4 weekend-stævner (lørdag + søndag) i perioden 25. april til 1. september indenfor følgende tidsrum:

Lørdag kl. 09.00-20.00
Søndag kl. 09.00-16.00

- 2.4 Der skal mindst være een stævne-fri weekend mellem to på hinanden følgende stævner.
- 2.5 Endvidere kan der afholdes en fastelavnsskydning:

Fastelavnssøndag kl. 09.00-16.00

- 2.6 Der må ikke skydes på følgende dage: Påskedag, 2. påskedag, St. bededag,



Kristi himmelfartsdag, Pinedag, 2. pinedag

3. DRIFT

- 3.1 Der må kun benyttes glatløbet haglgevær cal. 12 eller mindre med tilsvarende ammunition. Største tilladte haglladning er $28 \text{ g} \pm 0,5 \text{ g}$.
- 3.2 Der må kun benyttes lerduer fremstillet af kalk og bindemidlet kemisk beg K.
- 3.3 Ønskes andre lerduetype, skal ansøgning om dette forinden være forelagt og accepteret af Suså Kommune.

4. GENERELLE VILKÅR

- 4.1 Der skal hvert år udarbejdes en kalender over skydeaktiviteterne, herunder weekendstævner indeholdende følgende oplysninger:
 - Faste ugedage med skydning med angivelse af tidsrum.
 - Angivelse af dato og tidsrum for weekend-stævner.
- 4.2 Skydekalendarer for den kommende sæson skal hvert år være Suså Kommune i hænde senest den 15. marts. Skydekalendarer skal offentliggøres i den lokale presse senest 14 dage forud for sæsonstart.

Skydekalendarer skal desuden fremsendes til de omkringboende, jf. bilag 7 til "Miljøteknisk Sammenfatning og Vurdering" august 2003.
- 4.3 Eventuelle ændringer til skydekalendarer skal bekendtgøres for Suså Kommune og de omkringboende med mindst 2 ugers varsel.
- 4.4 Jagtforeningen skal hurtigst muligt efter sæsonens afslutning, dog senest 15. marts det efterfølgende år, indsende til Suså Kommune en opgørelse over ca. antal afgivne skud og ca. antal forbrugte lerduer på skydebanen i den foregående sæson. Dette gælder både skud afgivet af jagtforeningens medlemmer samt gæster.
- 4.5 Et eksemplar af godkendelsen skal altid være tilstede i klublokalet.
- 4.6 Skydebanens nedfaldsområde for lerduer skal, som vist i **bilag 2** til den miljøtekniske sammenfatning og vurdering, afgrænses med levende hegn mod nord, vest og syd. Mod øst skal afgrænsningen bestå af trådhegn (fårehegn).
- 4.7 Græsning af svin og kvæg indenfor skydebanens indhegning må ikke finde sted.



5. AFFALD

- 5.1 Tomme patronhylstre, haglskåle, større brudstykker af lerduer, emballage m.v., skal opsamles efter skydningens ophør og opbevares forsvarligt i dertil egnede beholdere, indtil de afleveres til bortskaffelse.
- 5.2 Affaldet skal bortskaffes efter behov, dog minimum en gang efter hver sæson.

6. MÅLING OG KONTROL

- 6.1 Der skal til enhver tid, på Suså Kommunes forlangende, udarbejdes en støjberegning/måling med tilhørende rapport, der dokumenterer, at vilkår 1.1 er overholdt. Udgifterne herved afholdes af jagtforeningen.
Der kan højst forlanges udført én støjberegning/måling pr. år. pr. standplads og kun såfremt Suså Kommune vurderer, at en fornyet beregning/måling vil give et anderledes resultat. Dokumentation vil blive forlangt med en frist på 3 måneder.
- 6.2 Beregningen skal være udført efter den fællesnordiske beregningsmodel, som beskrevet i Miljøstyrelsens vejledning nr. 2 1995: "Beregning og måling af støj fra skydebaner".
Beregningen skal udføres af et uvildigt firma, der på forhånd er accepteret af Suså Kommune. Beregningsrapporten skal fremsendes til Suså Kommune i 2 eksemplarer. Rapporteringen af støjberegningerne skal være fyldestgørende, jf. Orientering nr. 18 fra Miljøstyrelsens referencelaboratorium.
- 6.3 Beregninger bør foretrækkes frem for målinger. Målinger skal kun udføres, såfremt Suså Kommune finder, at det ikke vil være muligt at beregne støjen i et punkt.
- 6.4 Støjmåling skal udføres efter de retningslinjer, som står beskrevet i Miljøstyrelsens vejledning 1/95 "Skydebaner" bilag 1 og i 2/95 afsnit 2.1 -2.2.
Støjen skal måles i 2 meters højde, ca. 10 meter fra bolig. Ubestemtheden på den resulterende støjbelastning skal være på maks. +/- 3 dB.

Støjmåling skal – på jagtforeningens regning – udføres af en uvildig måleinstitution, som er akkrediteret, eller af personer, der er certificeret til at udføre støjmålinger af typen "Miljømålinger – ekstern støj", jf. Miljø- og Energiministeriets bekendtgørelse om kvalitetskrav til miljømålinger m.v. – nr. 637 af 30.juni 1997.

Målefirmaet skal have gennemført mindst 5 støjmålinger på skudstøj med tilhørende rapporter.

Rapporteringen af støjmålingen skal opfylde forskriften for rapporter over "Miljømåling – ekstern støj" jf. bilag B til RL 37/87 fra Miljøstyrelsens referencelaboratorium.

Målerapporten skal fremsendes til Suså Kommune i 2 eksemplarer.



- 6.5 Suså Kommune kan forlange højde, længde og placering på samtlige støjvolde/ støjskærme bestemt af en uvildig landinspektør på Jagtforeningens regning. Rapporten fra landinspektør skal dokumentere, at de måleværdier, som er lagt til grund ved støjberegningerne, ikke er lavere end målene angivet i vilkår 1.4 med en ubestemt-hed på – 10 cm.
Der kan højst forlanges udført en opmåling om året.
- 6.6 ~~Suså Kommune skal besigtige skydebanen inden sæsonstart (25. april) hvert år for at kontrollere, om anlægget opfylder godkendelsens vilkår, hvad angår støjskærmenes og hegnets tilstand og placering, fjernelse af affald m.m.~~

Drift på banen må ikke iværksættes, før Suså Kommune har konstateret, at ovennævnte anlægskrav er opfyldt, og jagtforeningen efterfølgende har modtaget skriftlig meddelelse fra kommunen om, at forholdene er i orden. Årets fastelavnsskydning kan dog afholdes inden kommunens besigtigelse, hvis det forudgående års besigtigelse ikke har medført forbud mod drift.

Suså Kommune kan vælge at undlade ovennævnte besigtigelse. En beslutning herom meddeles jagtforeningen skriftligt.

7. EGENKONTROL

- 7.1 Der skal føres en skydeprotokol for baneanlægget, hvori der for hver skydedag noteres:
- Tidspunkt for skydningens start og slut.
 - Skønnet antal afgivne skud.
 - Navn på en ansvarlig skydeleder.
 - Unormale situationer.

ANNONCERING

Godkendelsen bliver bekendtgjort i Glumsø Ugeblad den 12. august 2003

KLAGEVEJLEDNING

Denne afgørelse kan påklages til Miljøstyrelsen.

Eventuel klage skal stiles til Miljøstyrelsen og sendes til Suså Kommune, Teknisk Forvaltning, Realskolevej 5, 4171 Glumsø. Suså Kommune videresender klagen til Miljøstyrelsen.

Klagen skal være Suså Kommune i hænde senest den 9. september 2003.

Ønsker De afgørelsen prøvet ved domstolene, skal der – jfr. Miljøbeskyttelseslovens § 101 stk.1 – være anlagt sag senest 6 måneder fra d.d., eller – hvis afgørelsen påklages – inden 6 måneder efter klageinstansens afgørelse.



IKRAFTTRÆDELSE

Godkendelsen kan udnyttes fra det tidspunkt, hvor den bliver meddelt. Samtidig bortfalder godkendelsen af den 1. juni 1982.

Det bemærkes, at udnyttelse af godkendelsen inden klagefristens udløb ikke indebærer begrænsninger i klagemyndighedens adgang til at ændre eller ophæve en påklaget godkendelse.

Den i Miljøbeskyttelseslovens (Bek. nr. 753 af 25. august 2001) fastsatte 8-årige retsbeskyttelsesperiode for denne godkendelse udløber den 6. august 2011. Påklages godkendelsen til højere administrativ myndighed, udløber retsbeskyttelsesperioden 8 år efter datoen for klageinstansens afgørelse.

Ønsker De at udvide eller ændre virksomheden ud over det i ansøgningsmaterialet oplyste, skal der forinden være ansøgt. På baggrund af ansøgningen afgør Suså Kommune, om dette giver anledning til ændring af nærværende godkendelse.

GENERELT

Al affald, herunder patronhylstre, skal bortskaffes regelmæssigt i overensstemmelse med Suså Kommunes Regulativ for Erhvervsaffald.

Der gøres opmærksom på, at jagtforeningen, jf. § 18 i bekendtgørelse om affald¹, skal føre stamkort over sin affaldsproduktion og bortskaffelse af affald.

Der må ikke finde afbrænding af affald sted på skydebanen.

Med venlig hilsen

John Kusz
Teknisk Chef

Allan Johansen
Miljøtekniker

Bilag: Miljøteknisk Sammenfatning og Vurdering - august 2003, samt bilag 1-6
Kopi: Embedslægeinstitutionen, Havnepladsen 8, 4800 Nyk. F
Storstrøms Amt, Parkvej 37, 4800 Nyk.. F.
Arbejdstilsynet, Torvet 9, 4800 Nyk.. F.
Erik Adelmark, Trehøjs-Åsen 17, Smidstrup Strand, 3250 Gilleleje

¹ Bekendtgørelse om Affald nr. 619 af 27. juni 2000





SUSÅ KOMMUNE

MILJØTEKNISK SAMMENFATNING OG VURDERING

af

Lerduebanen i Regerup, beliggende Nødholmsvej 51, 4171 Glumsø
Stenagergaard, matr. nr. 3a, Regerup by

1. **Indledning**
2. **Beliggenhed og planforhold**
3. **Etablering**
4. **Indretning og drift**
5. **Forurening og forureningsbegrænsende
foranstaltninger**
6. **Renere teknologi**
7. **Bilag**

August 2003

1. INDLEDNING

Suså Kommune lod den 24. november 1999 udføre et tilsyn på Glumsø – Fensmark Jagtforenings udendørs skydebane beliggende Nødholmsvej 51 i Regerup.

Udendørs skydebaner er optaget på listen over godkendelsespligtig virksomhed i bilag 1 til godkendelsesbekendtgørelsen¹ under punkt J5.

Skydebanen, som er jagtskydebane, blev oprindeligt Kap. 5 - miljøgodkendt af Storstrøms Amt den 1.6.1982. Den 8-årige retsbeskyttelsesperiode er således for længst udløbet.

På grundlag af tilsynet samt en revurdering af godkendelsen afgjorde Suså Kommune, at godkendelsen var så mangelfuld, at jagtforeningen skulle ansøge om en fornyet godkendelse i henhold til Kap. 5 i Miljøbeskyttelsesloven. I den anledning meddelte Suså Kommune den 21. marts 2000 jagtforeningen et påbud om at indsende en ansøgning om fornyet miljøgodkendelse senest den 15. maj 2000.

Den 16. april 2000 ansøgte skydebanekonsulent Erik Adelmark, på Glumsø-Fensmark Jagtforenings vegne, om miljøgodkendelse af skydebanen i h.t. Miljøbeskyttelseslovens² § 33.

Ansøgningen var ledsaget af en miljøteknisk beskrivelse med tilhørende beregninger af støjbelastningen ved de nærmeste boliger (**Bilag 1, 1.1 og 1.2**).

Inden Suså Kommune fik meddelt jagtforeningen en godkendelse på grundlag af den modtagne ansøgning, indkom der et antal protester mod en evt. ny godkendelse. En stor del af protesterne skyldtes frygt for udvidet skydetid på banen i forhold til den eksisterende.

På et uformelt høringsmøde den 24.10.2000 mellem Suså Kommune og mange af de omkringboende blev der fremsat påstande om, at nogle af de fysiske rammer på skydebanen i dag, f. eks. bygninger, ikke er i overensstemmelse med de forhold, som var lagt til grund for Storstrøms Amts oprindelige godkendelse af banen i 1982. Suså Kommune besluttede at indhente en udtalelse fra Storstrøms Amt i sagen. Amtets Natur- og Plankontor ønskede i den forbindelse at modtage en ny ansøgning fra jagtforeningen om zonetilladelse.

Den 6. marts 2001 modtog Storstrøms Amt en ansøgning fra jagtforeningens konsulent om lov til at bibeholde skydebanen. Den 6. september 2001 meddelte Amtet foreningen tilladelse til det ansøgte på nærmere angivne vilkår. Afgørelsen blev truffet med hjemmel i Planlovens³ § 35, stk. 1. Skydebanearealet blev i 1992 af Storstrøms Amt udpeget som beskyttet eng omfattet af Naturbeskyttelseslovens⁴ §3. Da grundlaget for den vejledende udpegning i 1992 har vist sig at være usikkert, og da arealerne i dag ikke har engkarakter og så at sige har vokset sig ud af beskyttelsen, blev udpegningen ophævet igen. Storstrøms Amt besluttede derfor, at sagen ikke skulle behandles efter Naturbeskyttelsesloven.

¹ Bekendtgørelse om godkendelse af listevirksomhed nr. 646 af 29.6.2001.

² Bekendtgørelse af lov om miljøbeskyttelse nr. 753 af 25.8.2001.

³ Lov om planlægning nr. 388 af 6.6.1991 jf. lovbek. nr. 518 af 11.6.2000.

⁴ Lov om naturbeskyttelse nr. 9 af 3.1.1992 jf. lovbek. nr. 85 af 4.2.2002

Ovennævnte afgørelser blev af to naboer påklaget til Naturklagenævnet, som dog afviste at behandle deres klage vedrørende Naturbeskyttelsesloven (med den begrundelse, at naboer ikke er part i sagen), men stadfæstede Storstrøms Amts afgørelse af den 6.9.2001 om lovliggørelse af skydebanens anlæg. Den ene af klagerne påklagede dernæst amtets sagsbehandling til Indenrigs- og Sundhedsministeriet, som den 16.1.2003 afgjorde, at amtet ikke havde handlet i strid med lovgivningen.

Storstrøms Amts zonetilladelse af den 6.09.2001 indeholder vilkår om etablering af levende hegn omkring skydebanens nedfaldsområde for lerdue. Den 1. sept. 2002 overgik imidlertid zonelovsmyndigheden til Suså Kommune. Af sikkerhedshensyn har jagtforeningen den 17. marts 2003 ansøgt til Suså Kommune som zonelovsmyndighed om dispensation fra ovennævnte vilkår. Jagtforeningen ansøgte om tilladelse til at etablere trådhegn (fårehegn) i skudretningen i stedet for levende hegn. Suså Kommune vedtog den 4. august 2003 at efterkomme ansøgningen. Erstatning af levende hegn med fårehegn er uden støj-mæssig betydning, da plantehegn ikke har nogen væsentlig støj-dæmpende effekt.

Beskrivelse af skydebanens aktiviteter og anlæg, samt beregninger af støjbelastningen ved de nærmeste beboelser fremgår af ansøgning om miljøgodkendelse af den 16. april 2000 med tilhørende miljøtekniske beskrivelse (**Bilag 1, 1.1 og 1.2**) samt senere modtagne dokumenter angående korrektion af afstand til bolig, ændring i ansøgt aktivitetsniveau (**Bilag 3**) og opmåling af lerdue-nedfaldsområde (**Bilag 2**).

Nærværende miljøtekniske sammenfatning og vurdering er udarbejdet på baggrund af ovennævnte ansøgningsmateriale. I det følgende vil Suså Kommunes vurderinger blive anført med fed, kursiv skrifttype.

Det vurderes, at der foreligger tilstrækkelige oplysninger til, at bestemmelserne i § 7 i godkendelsesbekendtgørelsen er opfyldt.

2. BELIGGENHED OG PLANFORHOLD

Skydebanen er beliggende på Stenagergaard, Nødholmsvej 51, 4171 Glumsø. matr. nr. 3a, Regerup by. Skydebanens UTM-koordinater er: - X: 669.260 ; Y: 6.135.940.

Skydebanen er beliggende i landzone. Området anvendes primært til landbrugsformål.

Skydebanekonsulent, ingeniør Erik Adelmark, har opmålt skydebanen og den 6.8.2002 indtegnet skydebanearealets placering på et kort, som vedlægges nærværende miljøtekniske sammenfatning og -vurdering som **bilag 2**.

Nærmeste bolig er ca. 130 m NNV for den nordligste standplads på skydebanen. Nærmeste boliger i østlige retninger (= de omtrentlige skudretninger) er ca. 700 m fra skydebanen.

Suså Kommune vurderer, at skydebanens beliggenhed er i overensstemmelse med Miljøbeskyttelseslovens § 4.

3. ETABLERING

I slutningen af 70-erne skrev Suså Kommune til Storstrøms Amt og anbefalede at en dengang eksisterende flugtskydningsbane ved Stendyssegård, Glumsø blev nedlagt. Kommunens begrundelse for anbefalingen var, at eksisterende og fremtidige boligområder var udsat for en uacceptabel støjbelastning fra banen. Skrivelsen var ledsaget af en støjmålingsrapport som dokumentation for støjniveauet.

I en ny henvendelse til Storstrøms Amt i august 1981 anmodede Suså Kommune om en miljømæssig godkendelse af en flugtskydningsbane i Regerup som erstatning for skydebanen ved Stendyssegård.

På et møde i Storstrøms Amtsråds udvalg for teknik og miljø den 18. maj 1982 blev det besluttet at godkende skydebanen i Regerup i h.t. Miljølovens kap.5 . Skydebanen fik meddelt godkendelsen 1. juni 1982 og har været i drift siden.

4. INDRETNING OG DRIFT

4.1 Indretning

Skydebanen, som er af typen jagtbane, benyttes udelukkende til flugtskydning, nærmere betegnet jagtskydning. Skydebanen har 4 standpladser S1-S4.

Skydebanen er udstyret med et antal kastemaskiner. Disse er placeret i 2 maskinhuse.

Det ene af maskinhusene indeholder kastemaskiner, som benyttes udelukkende i forbindelse med spidsdueskydning, mens det andet indeholder kastemaskiner til bagdue- og sidedueskydning.

Nord for standpladserne i en afstand af 2 m er der i dag støjskærme af halmballer. Formålet er at nedbringe støjbelastningen ved de nærmeste boliger, som ligger nord for skydebanen.

Middelskudretningerne for de enkelte standpladser er følgende:

Jagt – S1	91°
Jagt – S2	141°
Jagt – S3	108°
Jagt – S4	86°

(Nord = 0° , øst = 90° o.s.v.)

Der anvendes kun glatløbet haglgevær, kaliber 12 eller mindre. Som ammunition benyttes sædvanligvis haglpatron dansk nr. 7 (2,5 mm) med maksimal haglladning på 28 g. Haglene er af stål.

4.2 Drift

Den oprindelige miljøgodkendelse gav tilladelse til:

at skydningen kun foregår 1 gang pr. uge i perioden 25. april til 1. september, som regel onsdag fra kl. 18.00 – 20.00. Herudover kan afholdes en fastelavnsskydning, fastelavnssøndag kl. 9.00 – kl. 16.00, samt 4 præmieskydninger inden for sæsonen – lørdag og søndag – lørdag fra kl. 9.00 til kl. 16.00 og søndag fra kl. 9.00 til kl. 20.00.

Der er i øjeblikket følgende aktiviteter på skydebanen:

Lerdueskydning - 1 øvelsesdag pr. uge kl. 18.00-20.00 i perioden 25. april til 1. september (holdskydning mod andre jagtforeninger kan forekomme lejlighedsvis i stedet for alm. øvelsesskydning)
3 weekend-stævner
1 fastelavnsskydning fastelavnssøndag

Herudover afholdes der møder, foretages græsslåning og vedligeholdelse af anlæg.

I sin ansøgning af den 16. april 2000 ansøgte jagtforeningen om væsentlig udvidelse af skydetiden i forhold til den eksisterende godkendelse. I et brev dateret den 24.10.2000 har jagtforeningens konsulent dog foretaget en væsentlig reduktion i den oprindeligt ansøgte skydetid til følgende:

1 hverdag/uge (mandag – fredag kl.18 –22, eller lørdag kl.13 –16)
4 weekend-stævner/kursus/øvelser
Aspirantræning: 1 hverdag/uge (marts-april)

Årligt forbrug af lerdUER i år 2002 er af jagtforeningen opgivet at være ca. 22.000 og årsforbrug af patroner med stålhagl ca. 34.000. Se **bilag 6**.

5. FORURENING OG FORURENINGSBEGRÆSENDE FORANSTALTNINGER

5.1 Støj

Skydebanen bidrager med et lydtryk på 70 dB(A)l ved den mest støjbelastede beboelse.

Støjen fra skydebanen er blevet nedbragt fra 82 dB(A)l til de 70 dB(A)l ved ændring af skyderetningerne, anden placering af kastemaskine samt opsætning af en støjskærm nord for hver standplads. Støjskærmene bidrager til væsentlig støjdæmpning mod beregningspunkter 1 og 2.

Støjberegningerne er vedlagt godkendelsen som bilag til ansøgningsmaterialet.

Trafik til og fra skydebanen er en potentiel støjkilde. Den ville dog kun berøre beboerne på Nødholmsvej 49 og 51. Set i lyset af, at antallet af biler normalt på en almindelig øvelsesaften ikke overstiger 25 - 30 biler, fordelt på 2 parkeringspladser, **vurderer Suså Kommune, at trafikstøj er af underordnet betydning.**

Det vurderes, at det med den på godkendelsestidspunktet kendte teknologi og ved anvendelsen af de beskrevne støjdæmpende foranstaltninger vil være muligt at overholde en støjgrænse på 70 dB(A)l ved den mest støjbelastede bolig.

Det er Suså Kommunes vurdering, at såfremt skydeaktiviteterne på skydebanen i løbet af en sæson begrænses til 1 øvelsesdag pr. uge med maks. 3 timers

skydetid, 4 week-end stævner og 1 fastelavnsskydning, vil skydebanen ikke give anledning til væsentlige støjgener.

5.2 Luftforurening

Det er oplyst, at der kun anvendes patroner med røgsvagt krudt.

Det vurderes, at den afgivne krudtrøg er uden miljømæssig betydning.

5.3 Spildevand

Der afledes ikke spildevand fra skydebanen. Der forefindes tørkloset til medlemmer og gæster.

5.4 Affald

Der forekommer tomme patronhylstre, haglskåle, emballage til lerdUER og patroner samt almindeligt husholdningsaffald. Beskadigede lerdUER opsamles ikke i dag.

Toiletaffald tømmes efter behov.

Tomme patronhylstre indsamles. Disse samt det øvrige affald bortskaffes via et renoveringsselskab, p.t. T&V Renovation. Haglskålene, som er lavet af plastik, opsamles ikke i dag.

Suså Kommune vurderer, at foruden patroner skal de tilsvarende haglskåle og større lerdUEbrudstykker også opsamles og bortskaffes i henhold til Suså Kommunes Regulativ for erhvervsaffald.

5.4 Jordforurening

LerdUER og ammunition kan give anledning til jordforurening på og omkring flugtskydningsbaner.

Der anvendes ikke ammunition med blyhagl på Glumsø – Fensmark jagtforenings skydebane, kun patroner med stålhagl.

På lerdUEbanen i Regerup benyttes udelukkende lerdUER fremstillet af kalk bundet med Kemisk beg K. Dette bindemiddel er fremstillet i Danmark på basis af mineralsk olie i modsætning til stenkulstjærebeg, som har sin oprindelse i tjære fra stenkul. Mere end 90% af lerdUEforbruget i Danmark i dag består af lerdUER baseret på kemisk beg K. Stenkulstjærebeg indeholder angiveligt 10 gange større mængder af den miljøfremmede stofgruppe PAH end kemisk beg K.

PAH-indholdet i lerdUER er typisk uopløseligt i vand. Der er derfor ikke fare for, at disse stoffer udskilles fra brugte lerdUER og rester derfra og dermed udgør fare for grundvandet under skydebanen. På den anden side er PAH-erne fedtopløselige og græssende svin og kreaturer bør derfor ikke have lejlighed til at indtage disse stoffer.

I Miljøstyrelsens Skydebanevejledning nr. 1/1995 står, at for skydebaner, som stadig anvender lerduer fremstillet af stenkulstjærebeeg, må nedfaldsområdet for lerduer ikke afgræsses eller udlægges til dyrkning af konsum- og foderafgrøder. Selv om lerduebanen i Regerup ikke benytter lerduer af stenkulstjærebeeg, men en type, som kun indeholder en brøkdel af de miljøfarlige stoffer PAH, vil Suså Kommune i godkendelsen stille et krav om, at jagtforeningen afgrænser skydebanens nedfaldsområde for lerduer med et hegn for at forhindre eventuelle græssende kreaturer og svin i at få adgang dertil. Godkendelsesansøgningen af den 16. april 2000 indeholdt et forslag om opsættelse af et net til opfangning af lerduer fra spidsduekastemaskinen. I stedet for denne løsning vil skydebanens indhegning blive placeret udenfor kastemaskinens kastelængde, hvorved nedfaldsområdet vil ligge indenfor indhegningen uden brug af net.

Lerduer af kemisk beg K betragtes i dag, som de mest miljøvenlige lerduer på det danske marked.

Det vurderes, at nedfald af lerduer fra skydebanens aktiviteter ikke giver anledning til væsentlig jordforurening. Hvis skydebanen indhegnes og friholdes for græssende kreaturer og svin, samt hvis nedfald af lerduer begrænses til det indhegnede areal, vurderer Suså Kommune, at skydebanen ikke udgør væsentlig sundhedsfare for græssende dyr. Godkendelsesmyndigheden er ikke bekendt med, at nedfald af stålhagl medfører væsentlig jordforurening.

5.5 Sikkerhedsmæssige forhold

Lerduebanen i Regerup er flugtskydningsbane, hvor der udelukkende skydes med glatløbet haglgevær efter lerduer. Ifølge § 1 i Justitsministeriets bekendtgørelse nr. 203 af den 20. maj 1950 om indretning og anlæggelse af skydebaner og feltskydningsanlæg samt Miljøstyrelsens vejledning nr. 1/1995 om skydebaner skal flugtskydningsbaner ikke sikkerhedsgodkendes.

Sikkerhedskravene er udformet som et afstandskrav i de anvendte skudretninger. Dette krav sættes normalt til min. 180 m. Af hensyn til sikker færdsel i nærheden af skydebanen må denne sikkerhedszone ikke strække sig ud over veje og stier, der benyttes af skydebanens brugere eller af de omboende med mindre, der etableres afspærring i forbindelse med skydningen.

Samtlige skudretninger for Lerdueskydebanen i Regerup er østlige. I alle tilfælde ligger 180 m sikkerhedszonen inden for Stenagergårds marker, i de fleste tilfælde er der 600 – 700 m til nærmeste naboskel i skudretningen. Stenagergårds ejer har skriftligt givet jagtforeningen tilladelse til at skyde ind over gårdens marker. **Se bilag 4.**

Der er ingen særskilte færdselsveje for personer indenfor sikkerhedszonen, kun interne markstier, som benyttes af gårdens medarbejdere i forbindelse med markarbejde. For at jagtforeningens skytter kan have ubegrænset udsigt over sikkerhedszonen har Suså Kommune som zonemyndighed meddelt jagtforeningen, at det i zonelovstilladelsen krævede levende hegn kan erstattes med et trådhegn. **Se bilag 5.** Det vil medføre uhindret udsigt i skudretningen.

Miljømyndighederne skal ikke godkende de sikkerhedsmæssige forhold på og omkring en skydebane, og påtager sig ved den miljømæssige godkendelse derfor heller ikke noget ansvar for, at disse hensyn tilgodeses. Suså Kommune vurderer dog de sikkerhedsmæssige forhold på skydebanen højt og vil derfor i godkendelsen stille et vilkår om, at den østlige del af skydebanens indhegning skal bestå af et varigt trådhegn i stedet for levende hegn.

6. RENERE TEKNOLOGI

Der er gennem de seneste år sket en væsentlig udvikling med mindre støjende hagpatroner. De anvendte patroner støjer således op til 10 dB mindre end tidligere. Der er, Suså Kommune bekendt, ikke umiddelbart mulighed for indføring af renere teknologi.

Det er Suså Kommunes opfattelse, at de på godkendelsestidspunktet anvendte patroner er de mindst støjende patroner på markedet i dag.

Det er således Suså kommunes vurdering, at der på banen benyttes den reneste teknologi p.t. med hensyn til hagl og lerdUER, jf. § 51 i Miljøbeskyttelsesloven.

7. BILAG

1. Ansøgning om miljøgodkendelse af den 16. april 2000 med følgende bilag:
 - 1.1 Oversigtskort over skydebanens placering
 - 1.2 Støjberegninger m. kort over skudretninger
2. Kort over indhegning samt lerdue nedfaldsområde
3. Brev af den 24.10.2000 om reduktion af ansøgt aktivitetsniveau
4. Stenagergårds tilladelse til skydning over markarealer
5. Zonelovstilladelse af 6.09.2001 samt dispensation fra hegnsvilkår
6. Forbrug af lerdUER og patroner i 2002
7. Liste over ejendomme omfattet af skydebanens oplysningspligt i.f.m. skydeaktiviteter

**ERIK ADELMARK**

Akademiingeniør

Trehøjs-Åsen 17, Smidstrup Strand
3250 Gilleleje

☎ 4831 8502 Fax: 4831 8506

Samarbejdspartner med Danmarks Jægerforbund

Smidstrup Strand den 16. april 2000

Suså Kommune
Teknisk Forvaltning, att. Allan Johansen
Realskolevej
4171 GlumsøSAG ID 22365
DOK ID 98141**Ansøgning om miljøgodkendelse af skydebane**

Efter kommunalt påbud og i henhold til miljøbeskyttelsesloven, efter retningslinierne i Miljøstyrelsens vejledning om skydebaner 1-2/95, ansøges hermed om miljøgodkendelse efter miljøbeskyttelseslovens §33 af Lerduebanen i Regerup, beliggende Nødholmsvej 51, 4171 Glumsø.

Ansøgningen om miljøgodkendelse gælder et samlet skydebaneanlæg, bestående af en eksisterende flugtskydebane fra 1982.

Til brug ved kommunens behandling af ansøgningen vedlægges en miljøteknisk beskrivelse med bilag samt beregning af støjkonsekvenserne ved de nærmeste boliger. Beregningerne for flugtskydebanen er udført ved hjælp af det af Miljøstyrelsen udvalgte edb-program SKUDD version 3.4-D, der er et fælles nordisk beregningsprogram til beregning af ekstern støj fra virksomheder.

Er der behov for yderligere oplysninger, bedes henvendelse rettet til mig.

Der anmodes om en orientering om vilkårene i godkendelsen, inden denne udstedes.

Med venlig hilsen,

Erik Adelmark
DJ-konsulent

A. Oplysninger om ansøger og ejerforhold

- *Ansøger:*
Erik Adelmark, Trehøjs-Åsen 17, 3250 Gilleleje, tlf.: 48 31 85 02
SE nr.: 19 01 67 81, på vegne af:
- *Forening:*
Glumsø - Fensmark Jagtforening, Nødholmsvej 51, 4171 Glumsø
- *Foreningens bestyrelse:*

Kresten Skagge Pedersen,	Nødholmsvej 51,	4171 Glumsø
Keld Pedersen,	Chr. Winthersvej 95,	4700 Næstved
Vagn Christiansen,	Herluf Trollesvej 72,	4700 Næstved
Arne Skagge Pedersen,	Nødholmsvej 53,	4171 Glumsø
Frank Hemmingsen,	Redtzholmvej 65,	4736 Karrebæksminde
Klaus Svendsen,	Herluf Trollesvej 71,	4700 Næstved
- *Skydebanens navn etc.:*
Lerduebanen i Regerup
Nødholmsvej 51
4171 Glumsø

Storstrøms Amt
Suså Kommune
matr.nr.: 3a, Regerup by (Stenagergård), Suså Kommune
- *Ejerforhold areal:*
Arealet ejes af Kresten Skagge Pedersen (Stenagergård).
- *Ejerforhold Bygninger og anlæg:*
Alle bygninger (Klubhus, maskinhuse), ejes af Glumsø – Fensmark Jagtforening.
Elektricitet fås fra offentligt net.
Vand og vandmåler er ikke installeret.
Der er tørkloset.
- *Kontaktperson i foreningen:*
Kresten Skagge Pedersen, Nødholmsvej 51, 4171 Glumsø, tlf.: 57 64 66 78

B. Oplysninger om virksomhedens art

- *Virksomhedens Listebetegnelse:*
J5. Udendørs skydebane
- *Kort beskrivelse af projekt:*
Der ansøges om fornyelse af eksisterende miljøgodkendelse fra 1982, udstedt af Storstrøms Amtskommune. Der er ikke væsentlig driftsmæssig udvidelse.
- *Oplysning om evt. udvidelser/ombygninger:*
Der søges ikke om væsentlig driftsmæssig udvidelse.
Der er ikke i denne ansøgning nogen udvidelse af skydebaneanlægget i forhold til eksisterende skydebaneanlæg, men Spidsduestanden flyttes mod nord til S1, ligesom

F. Beskrivelse af virksomhedens produktion

- *Oplysninger om produktionskapacitet og forbrug af råvarer:*
Det årlige forbrug af lerdueer skønnes at være ca. 20.000.
Det årlige forbrug af patroner med stålhagl skønnes at være ca. 30.000

Skydebanen benyttes til sportsskydediscipliner under Danmarks Idrætsforbund og Danmarks Jægerforbund. Desuden anvendes skydebaneområdet til jagtrelateret træning, flugtskydeinstruktørkurser, jagttegnsprøver, øvelser og sikkerhedskurser for jagttegnsaspiranter, konkurrencer o.l.

Der er i øjeblikket følgende aktiviteter på området:

- Lerdueskydning:
 - ✓ 1 øvelseshverdag pr. uge
 - ✓ 1 øvelseslørdag pr. år
 - ✓ 2 stævner pr. år
 - ✓ Kurser 3 gange årligt
 - Møder 2 – 10 gange årligt
 - Græsslåning 30 – 40 gange årligt
 - Bygnings- og arealvedligehold efter behov.
-
- *Beskrivelse af procesforløb:*
Skydekort sælges i klubhuset, og man etablerer passende størrelse af skyttegrupper. Efter endt skydning samles resultatet i klubhuset, hvor statistik over dagens skydning udarbejdes.
 - *Mulige driftsforstyrrelser/uheld:*
Ingen specielle.
 - *Særlige forhold ved start/slut:*
Efter åbningstidens ophør indsamles tomme patronhylstre, kastemaskinerne efterfyldes og maskinhusene aflåses.
 - *Nuværende åbningstid:*
1 hverdag/uge kl. 19.00 – 22.00
Endvidere er der ca. 3 Weekend-stævner o. lign.
 - *Ansøgt åbningstid:*
Der ansøges om den skydetid, en miljøgodkendelse vil tillade:

Som det ses af støjkonsekvensberegningen, er det højeste niveau 70 dBA(l), og det kun ved een nærmeste bolig.
Dette giver ifølge vejledning fra miljøstyrelsen nr. 1/1995 side 36, 37 en skydetid som følger:

I perioden maj – august:

3 hverdage pr. uge kl. 7.00 – 18.00

eller

2 hverdage pr. uge kl. 7.00 – 18.00 og lørdag kl. 9.00 – 16.00

og

1 hverdag pr. uge kl. 18.00 – 22.00

I perioden september – april:

3 hverdage pr. uge kl. 7.00 – 20.00

eller

2 hverdage pr. uge kl. 7.00 – 20.00 og lørdag kl. 9.00 – 16.00

og

1 hverdag pr. uge kl. 20.00 – 22.00

Ud over disse tidsmæssige begrænsninger kan der i perioden maj – august afvikles 4 stævner/kurser/øvelser (skydning i 2 dage i samme weekend) og i perioden september – april 4 stævner/kurser/øvelser.

Stævner/kurser/øvelser i weekenden skal afvikles inden for tidsrummet lørdag kl. 9.00 – 20 og søndag kl. 9.00 – 18.00.

Det er foreløbig planlagt at udnytte denne tidsramme således:

1 hverdag/uge kl. 18.00 – 22.00

Endvidere afholdes 4 Weekend-stævner o. lign.

G. Oplysninger om valg af placering samt valg af bedste tilgængelige teknik

Skydebanen er placeret så hensigtsmæssigt, som muligt på området, idet man har taget mest muligt hensyn til sikkerhed og støjforurening, når standardopstilling af banetype skal overholdes.

H. Oplysninger om forurening og forureningsbegrænsende foranstaltninger

• *Lufforurening:*

Der skønnes ikke at være nogen, da der alene anvendes røgsvagt krudt i patronerne.

• *Spildevand:*

Der forekommer ikke udledning af spildevand.

• *Støj:*

Der foreligger en støjrapport fra 1981. Der er imidlertid sket så stor udvikling på området, at den i dag kun har historisk interesse.

Miljøstyrelsen har den 29. oktober 1996 ved udmelding til kommuner og MLK – enheder angivet én kildestyrke for haglpatroner. Denne kildestyrke er anvendt ved støjkonsekvensberegningerne.

Se i øvrigt bilag med støjkonsekvensberegning for støj ved nærmeste beboelser.

• *Støjdæmpning:*

Ved hver standplads opsættes en sideskærm (f. eks. bestående af big-halmballer)

min 3m høj til afskærmning af støj mod beregningspunkterne 1 og 2 (se Støjkonsekvensberegning).

Såfremt det skønnes nødvendigt, er jagtforeningen indstillet på at foretage yderligere støjdæmpning, i den udstrækning, det er teknisk/økonomisk muligt.

- **Affald:**

Der forekommer tomme patronhylstre, emballage til lerduer og patroner samt almindeligt husholdningsaffald. Mængderne er ikke opgjort.

Toiletaffald tømmes efter behov.

Tomme patronhylstre indsamles og bortskaffes tillige med øvrigt forekommende affald via T&V Renovation (se vedlagte kopi af renovationsbekræftelse).

- **Jord og grundvand**

Der anvendes alene lerduer med kemisk beg K som bindemiddel, eller bedre typer lerduer i henhold til intentionerne om renere teknologi (lerduer bestående af foderkalk med kemisk beg K som bindemiddel anses for at være de pt. mindst miljøbelastende). Beskadigede lerduer opsamles ikke.

Der opsættes et net ca. 25 m bag standplads 1 (spidsduer) til opfangning af ikke ramte duer således, at alle kastede lerduer med sikkerhed falder på banens areal. Ubeskadigede lerduer opsamles og genbruges.

Der forekommer ikke sanitært spildevand.

Stålhaglens antages ikke at forurene jorden. Ifølge lejekontrakten (vedlagt kopi) accepterer udlejer haglnedfald på sine øvrige arealer.

Historisk skitse af bly-nedfaldsområdet er vedlagt. Der skydes ikke mere med blyhagl.

- **Til – og frakørsel:**

Dette sker fra landevejen ad grusvej forbi Stenagergård.

Den trafikale belastning skønnes ikke at give anledning til ekstraordinær miljøbelastning af området eller trafikale gener for omkringboende.

Parkering sker på Stenagergårds areal.

I. Særlige oplysninger om husdyrbrug

Intet husdyrbrug på det lejede areal.

J. Forslag til vilkår og egenkontrol

Før sæsonen indsender jagtforeningen en plan for den kommende sæson til Suså Kommune.

Jagtforeningen fører en skydeprotokol for baneanlægget, hvori der for hver skydedag noteres:

- Tidspunkt for skydningens start og slut
- Skønnet antal brugte lerduer
- Skønnet antal afgivne skud

- Navn på ansvarlig skydeleder
- Unormale situationer

Jagtforeningen indsender ved sæsonens slutning en opgørelse til Suså Kommune, der viser ca. antal af afgivne skud og ca. antal forbrugte lerduer.

K. Oplysninger om driftsforstyrrelser og uheld

Der skønnes ikke at være specielle miljøtekniske forhold at iagttage.

L. Ikke – teknisk resumé

Glumsø – Fensmark Jagtforening er samlingspunkt for jægerne i oplandet. Det er vigtigt, at man kan dygtiggøre sig lokalt således, at anskydninger af vildt i videst muligt omfang kan undgås. Denne træning med lerduer er helt central for alle ansvarlige jægere.

I henhold til lovgivningen skal alle jagttegnaspiranter modtage skyde- og sikkerhedsundervisning på en godkendt skydebane, før de kan indstille sig til jagtprøven. Også i den forbindelse har skydebanen en væsentlig betydning for nærområdet.

Sendt til

Suså Kommune, teknik og miljø, att.: Allan Johansen

Kopi sendt til

Jagtforeningen, att.: Kresten Skagge Pedersen

Danmarks Jægerforbund, att.: Claus Sætter-Lassen

Bilag:

1. Oversigtskort over skydebanens placering
2. Kort i 1:2.500 med angivelse af Jagtbanens standpladser, det udlejede areal, net, sideskærme og skydebanens fikspunkt
3. Kort i 1:5.000 med angivelse af Historisk Bly-nedfaldsområde og samme Fikspunkt
4. Kopi af lejekontrakt
5. Kopi af renovationbekræftelse
6. Støjkonsekvensberegning





ERIK ADELMARK

Akademiingeniør

Trehøjs-Åsen 17, Smidstrup Strand
3250 Gilleleje

☎ 4831 8502 Fax: 4831 8506

Samarbejdspartner med Danmarks Jægerforbund

Støjkonsekvensberegning

Sted Lerduebanen i Regerup
Nødholmsvej 51
4171 Glumsø

Beregningsresultat, afrundet til hele dBA(l):

		S1	S2	S3	S4
Nødholmsvej 49	Punkt 1	65	66	63	63
Nødholmsvej 48	Punkt 2	59	56	56	57
Nødholmsvej 40	Punkt 3	69	65	67	68
Nødholmsvej 39	Punkt 4	68	64	66	67
Ulstrup Mosevej 11	Punkt 5	67	63	65	66
Ulstrup Mosevej 22	Punkt 6	68	68	70	68
Ulstrupvej 26	Punkt 7	62	66	64	63
Skelbyvej 86	Punkt 8	62	66	64	63
Skelbyvej 92	Punkt 9	64	68	66	66

Bemærkninger

Der er generelt regnet med, at hele området kan betragtes som porøs overflade. Der er ikke taget hensyn til bevoksninger.

Det er i beregningerne forudsat, at jagtbanen afskærmes mod Punkt 1 og Punkt 2 med en 3 m høj sideskærm i 2 m afstand fra hver jagtbane-standplads.

Der er i beregningerne ikke taget hensyn til terrænkoter.

Smidstrup Strand den 16. april 2000


Erik Adelmark

Beskrivelse

Skydebanen, der er etableret i 1982, ligger på adressen Nødholmsvej 51, 4171 Glumsø.

Skydebanen består af en Jagtbane med 4 standpladser. Banens placering og opbygning fremgår af vedlagte skitse for området.

Terrænet er porøs, fladt. Afstande og koter er aflæst på et kort 1:25.000 udskrevet fra Kort- og Matrikelstyrelsens Kortværk i målforhold 1:10.000 med koter for hver 2,5 m. Der er i beregningerne ikke taget hensyn til områdets bevoksning.

Middelskudretningen for den enkelte standplads, vil være følgende kompasretninger:

- Jagt – S1 91°
- Jagt – S2 141°
- Jagt – S3 108°
- Jagt – S4 86°

Der beregnes til 9 punkter aftalt med Rovesta Miljø på Suså Kommunes vegne. Punkternes placering fremgår af vedlagte kort.

Beregninger

Støjbelastningen er beregnet ifølge retningslinierne i Miljøstyrelsens vejledning 2/1995 "Beregning og måling af støj fra skydebaner" ved anvendelse af beregningsprogrammet "SKUDD" version 3.4 -D, udviklet af det norske firma Kilde Akustikk A/S.

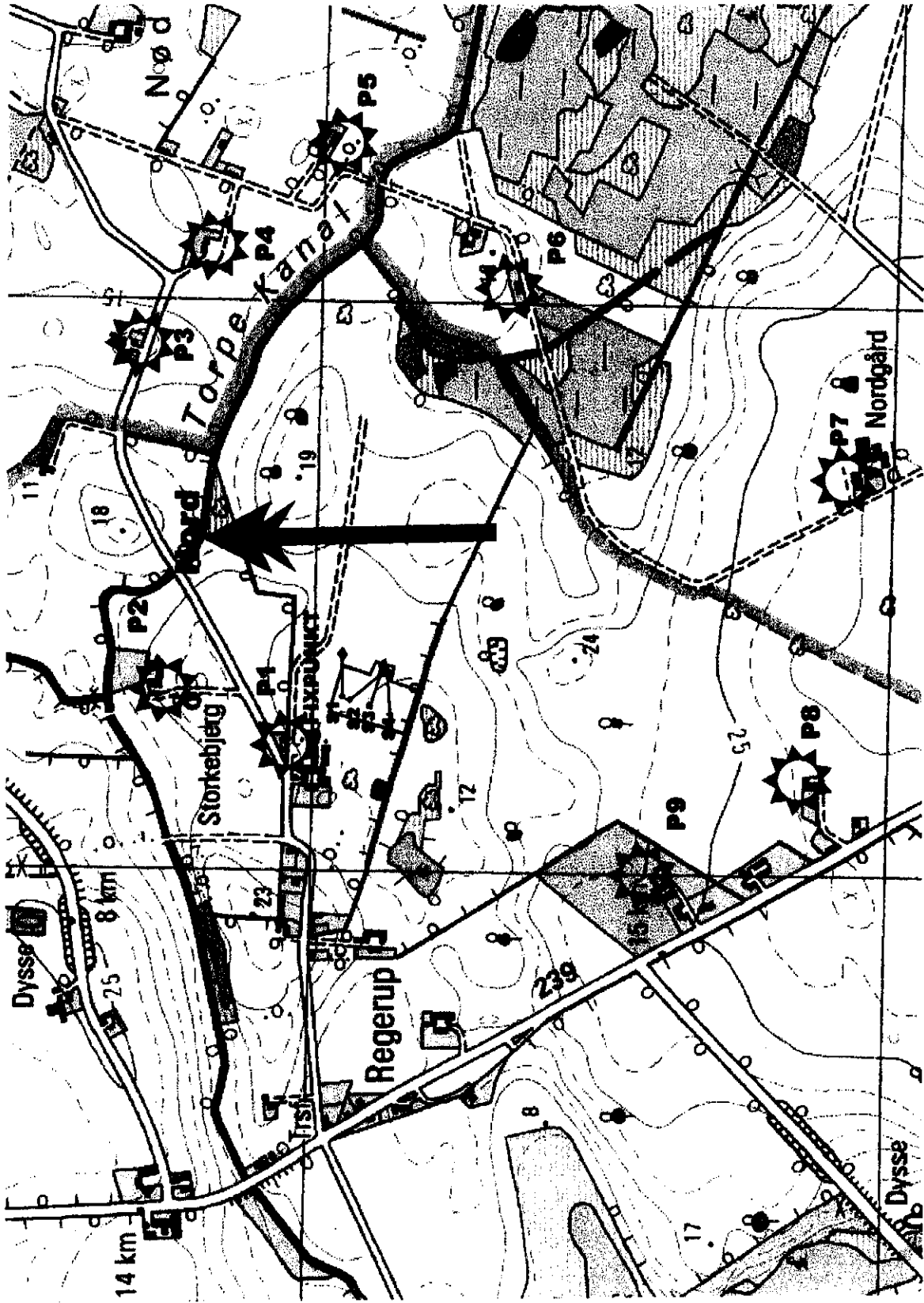
Beregningerne er udført for samtlige standpladser til samtlige punkter, idet der ikke tages hensyn til terrænprofilet i lydudbredelsesretningerne.

Usikkerhed

Usikkerheden på de beregnede resultater er ifølge Miljøstyrelsens vejledning 2/1995 +/- 3 dB ved 90% dobbeltsidet konfidens.

Bilag

- Kort 1:10.000 med angivelse af de 9 beregningspunkter, standpladser og middelskudretninger
- input data
- output data
- Fladmarkskurver i målforholdet 1:10.000



Målförhold: 1:10.000


Lerduebanen i Regerup

	S1		S2		S3		S4	
MSR	91		141		108		86	
	Afst.	Vinkel	Afst.	Vinkel	Afst.	Vinkel	Afst.	Vinkel
P1	130	133	195	175	160	134	190	103
P2	305	89	315	127	355	103	390	79
P3	705	29	715	80	745	49	775	28
P4	815	16	825	66	845	35	870	15
P5	960	0	965	51	980	20	995	0
P6	765	22	765	29	765	1	765	20
P7	845	67	935	16	910	48	885	68
P8	805	101	790	51	755	84	720	105
P9	615	122	600	72	565	106	525	128

MSR = Middel Skud Retning

Alle afstande er afrundet til nærmeste 5 m

Alle vinkler er afrundet til nærmeste hele grader

 Sideskærm min 3 m høj

BEREGNINGSDATA		Regerup			
Banenavn		Jagtbane	Jagtbane	Jagtbane	Jagtbane
Mottakernavn		S1P1	S2P1	S3P1	S4P1
Våpenklasse	1-15	4	4	4	4
Måleretning	grd	133	178	134	103
Avstand	m	130	135	160	190
Dim.skjerm:					
Avstand	m	2	2	2	2
H.o.siktlinje	m	+1.0	+1.0	+1.0	+1.0
Eff.skjermhøyde	m	+0.9	+0.9	+0.9	+0.9
Markutstrekning:					
Standplassomr.	m	60	60	60	60
Mellomområdet	m	10	15	40	70
Mottakeromr.	m	60	60	60	60
Markporøsitet:					
Standplassomr.	0-1	1.0	1.0	1.0	1.0
Mellomområdet	0-1	1.0	1.0	1.0	1.0
Mottakeromr.	0-1	1.0	1.0	1.0	1.0
Eff.skogdybde	m				
Overbygg	XYZ	NEI	NEI	NEI	NEI

BEREGNINGSRISULTAT		Regerup			
Banenavn		Jagtbane	Jagtbane	Jagtbane	Jagtbane
Mottakernavn		S1P1	S2P1	S3P1	S4P1
EMISJONSNIVÅ, 10m	dB	106.6	108.4	106.6	108.2
AVSTAND	dB	-22.3	-22.6	-24.1	-25.6
ATMOSFÆRE	dB	-2.2	-2.1	-2.6	-3.0
SKJERMING	dB	-16.4	-17.4	-16.3	-15.7
MARK	dB	-0.2	-0.1	-0.3	-0.4
SKOG	dB				
OVERBYGG	dB				
KORR: Skjerm+Skog	dB				
KORR: Spekter	dB	-0.6	-0.3	-0.6	-0.7
LYDNIVÅ	dB	64.9	65.8	62.7	62.8

BEREGNINGSDATA

Regerup

Banenavn		Jagtbane S1P2	Jagtbane S2P2	Jagtbane S3P2	Jagtbane S4P2
Mottakernavn					
Våpenklasse	1-15	4	4	4	4
Måleretning	grd	88	137	103	79
Avstand	m	305	315	355	390
Dim.skjerm:					
Avstand	m	2	2	2	2
H.o.siktlinje	m	+1.0	+1.0	+1.0	+1.0
Eff.skjermhøyde	m	+0.9	+0.9	+0.9	+0.9
Markutstrekning:					
Standplassomr.	m	60	60	60	60
Mellomområdet	m	185	195	235	270
Mottakeromr.	m	60	60	60	60
Markporøsitet:					
Standplassomr.	0-1	1.0	1.0	1.0	1.0
Mellomområdet	0-1	1.0	1.0	1.0	1.0
Mottakeromr.	0-1	1.0	1.0	1.0	1.0
Eff.skogdybde	m				
Overbygg	XYZ	NEI	NEI	NEI	NEI

BEREGNINGRESULTAT Regerup

Banenavn		Jagtbane S1P2	Jagtbane S2P2	Jagtbane S3P2	Jagtbane S4P2
Mottakernavn					
EMISJONSNIVÅ, 10m	dB	109.2	106.6	108.2	109.9
AVSTAND	dB	-29.7	-30.0	-31.0	-31.8
ATMOSFÆRE	dB	-4.1	-4.3	-4.6	-4.7
SKJERMING	dB	-15.1	-15.7	-15.1	-14.7
MARK	dB	-0.5	-0.4	-0.5	-0.7
SKOG	dB				
OVERBYGG	dB				
KORR: Skjerm+Skog	dB				
KORR: Spekter	dB	-0.8	-0.7	-0.8	-0.9
LYDNIVÅ	dB	58.9	55.5	56.3	57.1

BEREGNINGSDATA		Regerup			
Banenavn		Jagtbane S1P3	Jagtbane S2P3	Jagtbane S3P3	Jagtbane S4P3
Mottakernavn					
Våpenklasse	1-15	4	4	4	4
Måleretning	grd	29	80	49	28
Avstand	m	705	715	745	775
Dim.skjerm:					
Avstand	m				
H.o.siktlinje	m				
Eff.skjermhøyde	m				
Markutstrekning:					
Standplassomr.	m	60	60	60	60
Mellomområdet	m	585	595	625	655
Mottakeromr.	m	60	60	60	60
Markporøsitet:					
Standplassomr.	0-1	1.0	1.0	1.0	1.0
Mellomområdet	0-1	1.0	1.0	1.0	1.0
Mottakeromr.	0-1	1.0	1.0	1.0	1.0
Eff.skogdybde	m				
Overbygg	XYZ	NEI	NEI	NEI	NEI

BEREGNINGRESULTAT		Regerup			
Banenavn		Jagtbane S1P3	Jagtbane S2P3	Jagtbane S3P3	Jagtbane S4P3
Mottakernavn					
EMISJONSNIVÅ, 10m	dB AI	113.8	109.9	112.6	113.8
AVSTAND	dB	-37.0	-37.1	-37.4	-37.8
ATMOSFÆRE	dB	-5.7	-6.8	-6.5	-6.0
SKJERMING	dB	+0.0	+0.0	+0.0	+0.0
MARK	dB	-2.2	-1.3	-1.9	-2.4
SKOG	dB				
OVERBYGG	dB				
KORR: Skjerm+Skog	dB				
KORR: Spekter	dB	+0.0	+0.0	+0.0	+0.0
LYDNIVÅ	dB AI	68.9	64.7	66.9	67.7

BEREGNINGSDATA		Regerup			
Banenavn		Jagtbane S1P4	Jagtbane S2P4	Jagtbane S3P4	Jagtbane S4P4
Mottakernavn					
Våpenklasse	1-15	4	4	4	4
Måleretning	grd	16	66	35	15
Avstand	m	815	825	845	870
Dim.skjerm:					
Avstand	m				
H.o.siktlinje	m				
Eff.skjermhøyde	m				
Markutstrekning:					
Standplassomr.	m	60	60	60	60
Mellomområdet	m	695	705	725	750
Mottakeromr.	m	60	60	60	60
Markporøsitet:					
Standplassomr.	0-1	1.0	1.0	1.0	1.0
Mellomområdet	0-1	1.0	1.0	1.0	1.0
Mottakeromr.	0-1	1.0	1.0	1.0	1.0
Eff.skogdybde	m				
Overbygg	XYZ	NEI	NEI	NEI	NEI

BEREGNINGRESULTAT		Regerup			
Banenavn		Jagtbane S1P4	Jagtbane S2P4	Jagtbane S3P4	Jagtbane S4P4
Mottakernavn					
EMISJONSNIVÅ, 10m	dB	114.5	111.1	113.5	114.6
AVSTAND	dB	-38.2	-38.3	-38.5	-38.8
ATMOSFÆRE	dB	-5.7	-7.2	-6.5	-5.9
SKJERMING	dB	+0.0	+0.0	+0.0	+0.0
MARK	dB	-2.7	-1.6	-2.3	-2.9
SKOG	dB				
OVERBYGG	dB				
KORR: Skjerm+Skog	dB				
KORR: Spekter	dB	+0.0	+0.0	+0.0	+0.0
LYDNIVÅ	dB	67.8	64.0	66.1	67.0

BEREGNINGSDATA		Regerup			
Banenavn		Jagtbane S1P5	Jagtbane S2P5	Jagtbane S3P5	Jagtbane S4P5
Mottakernavn					
Våpenklasse	1-15	4	4	4	4
Måleretning	grd	0	51	20	0
Avstand	m	960	965	980	995
Dim.skjerm:					
Avstand	m				
H.o.siktlinje	m				
Eff.skjermhøyde	m				
Markutstrekning:					
Standplassomr.	m	60	60	60	60
Mellomområdet	m	840	845	860	875
Mottakeromr.	m	60	60	60	60
Markporøsitet:					
Standplassomr.	0-1	1.0	1.0	1.0	1.0
Mellomområdet	0-1	1.0	1.0	1.0	1.0
Mottakeromr.	0-1	1.0	1.0	1.0	1.0
Eff.skogdybde	m				
Overbygg	XYZ	NEI	NEI	NEI	NEI

BEREGNINGRESULTAT		Regerup			
Banenavn		Jagtbane S1P5	Jagtbane S2P5	Jagtbane S3P5	Jagtbane S4P5
Mottakernavn					
EMISJONSnivå, 10m	dB(A)	115.5	112.5	114.3	115.5
AVSTAND	dB	-39.6	-39.7	-39.8	-40.0
ATMOSFÆRE	dB	-5.7	-7.5	-6.5	-5.8
SKJERMING	dB	+0.0	+0.0	+0.0	+0.0
MARK	dB	-3.4	-2.2	-3.0	-3.4
SKOG	dB				
OVERBYGG	dB				
KORR: Skjerm+Skog	dB				
KORR: Spekter	dB	+0.0	+0.0	+0.0	+0.0
LYDNIVÅ	dB(A)	66.8	63.1	65.0	66.3

BEREGNINGSDATA		Regerup			
Banenavn		Jagtbane S1P6	Jagtbane S2P6	Jagtbane S3P6	Jagtbane S4P6
Mottakernavn					
Våpenklasse	1-15	4	4	4	4
Måleretning	grd	22	29	1	20
Avstand	m	765	765	765	765
Dim.skjerm:					
Avstand	m				
H.o.siktlinje	m				
Eff.skjermhøyde	m				
Markutstrekning:					
Standplassomr.	m	60	60	60	60
Mellomområdet	m	645	645	645	645
Mottakeromr.	m	60	60	60	60
Markporøsitet:					
Standplassomr.	0-1	1.0	1.0	1.0	1.0
Mellomområdet	0-1	1.0	1.0	1.0	1.0
Mottakeromr.	0-1	1.0	1.0	1.0	1.0
Eff.skogdybde	m				
Overbygg	XYZ	NEI	NEI	NEI	NEI

BEREGNINGSRISULTAT		Regerup			
Banenavn		Jagtbane S1P6	Jagtbane S2P6	Jagtbane S3P6	Jagtbane S4P6
Mottakernavn					
EMISJONSNIVÅ, 10m	dB(A)	114.2	113.8	115.4	114.3
AVSTAND	dB	-37.7	-37.7	-37.7	-37.7
ATMOSFÆRE	dB	-5.8	-6.0	-5.0	-5.7
SKJERMING	dB	+0.0	+0.0	+0.0	+0.0
MARK	dB	-2.5	-2.3	-3.0	-2.6
SKOG	dB				
OVERBYGG	dB				
KORR: Skjerm+Skog	dB				
KORR: Spekter	dB	+0.0	+0.0	+0.0	+0.0
LYDNIVÅ	dB(A)	68.2	67.8	69.7	68.4

BEREGNINGSDATA		Regerup			
Banenavn		Jagtbane	Jagtbane	Jagtbane	Jagtbane
Mottakernavn		S1P7	S2P7	S3P7	S4P7
Våpenklasse	1-15	4	4	4	4
Måleretning	grd	67	16	48	68
Avstand	m	945	935	910	885
Dim.skjerm:					
Avstand	m				
H.o.siktlinje	m				
Eff.skjermhøyde	m				
Markutstrekning:					
Standplassomr.	m	60	60	60	60
Mellomområdet	m	825	815	790	765
Mottakeromr.	m	60	60	60	60
Markporøsitet:					
Standplassomr.	0-1	1.0	1.0	1.0	1.0
Mellomområdet	0-1	1.0	1.0	1.0	1.0
Mottakeromr.	0-1	1.0	1.0	1.0	1.0
Eff.skogdybde	m				
Overbygg	XYZ	NEI	NEI	NEI	NEI

BEREGNINGRESULTAT		Regerup			
Banenavn		Jagtbane	Jagtbane	Jagtbane	Jagtbane
Mottakernavn		S1P7	S2P7	S3P7	S4P7
EMISJONSNIVÅ, 10m	dBAI	111.0	114.5	112.7	110.9
AVSTAND	dB	-39.5	-39.4	-39.2	-38.9
ATMOSFÆRE	dB	-7.7	-6.2	-7.2	-7.5
SKJERMING	dB	+0.0	+0.0	+0.0	+0.0
MARK	dB	-1.8	-3.0	-2.2	-1.7
SKOG	dB				
OVERBYGG	dB				
KORR: Skjerm+Skog	dB				
KORR: Spekter	dB	+0.0	+0.0	+0.0	+0.0
LYDNIVÅ	dBAI	62.0	65.9	64.2	62.8

BEREGNINGSDATA

Regerup

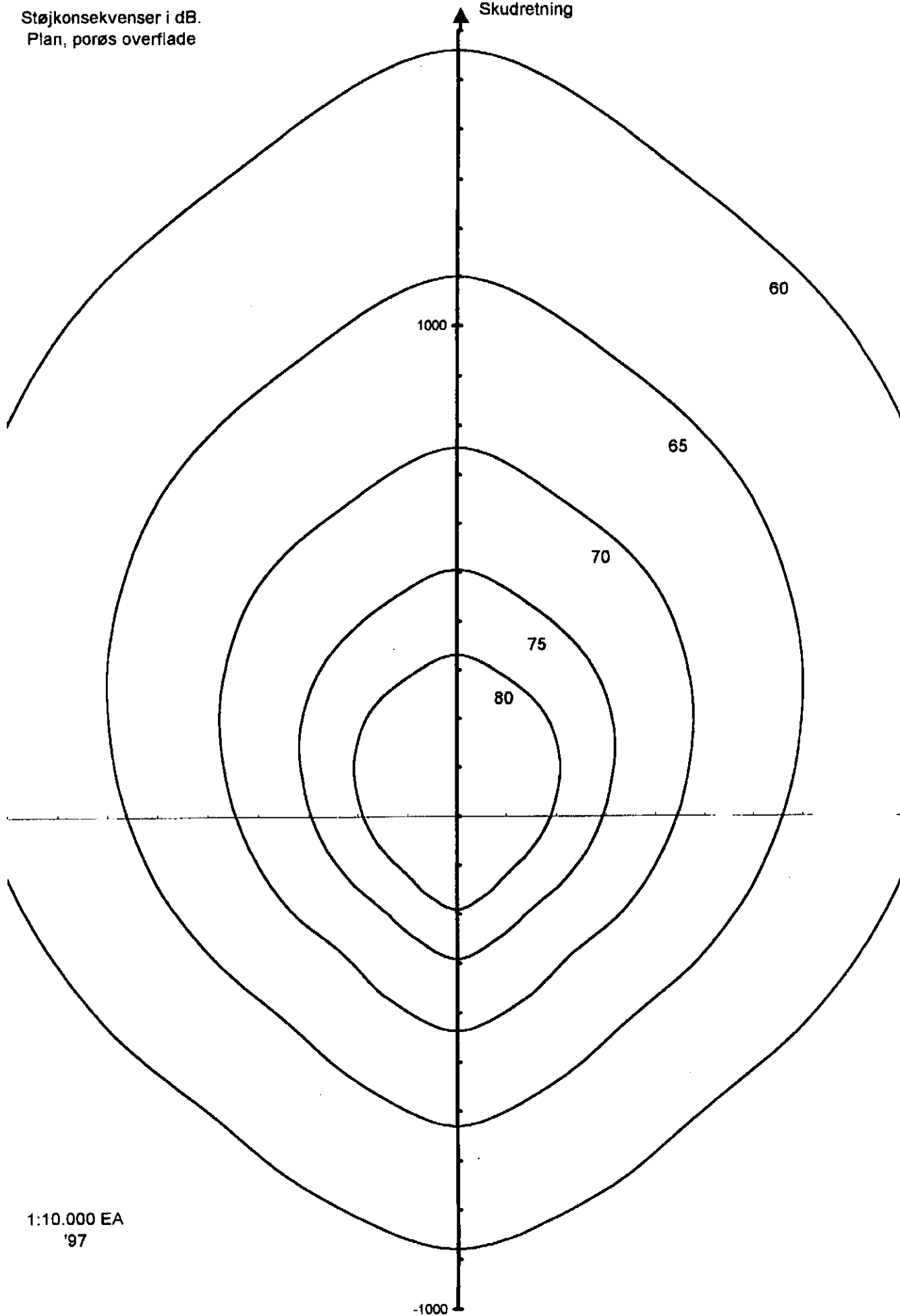
Banenavn		Jagtbane S1P8	Jagtbane S2P8	Jagtbane S3P8	Jagtbane S4P8
Mottakernavn					
Våpenklasse	1-15	4	4	4	4
Måleretning	grd	101	51	84	105
Avstand	m	805	790	755	720
Dim.skjerm:					
Avstand	m				
H.o.siktlinje	m				
Eff.skjermhøyde	m				
Markutstrekning:					
Standplassomr.	m	60	60	60	60
Mellomområdet	m	685	670	635	600
Mottakeromr.	m	60	60	60	60
Markporøsitet:					
Standplassomr.	0-1	1.0	1.0	1.0	1.0
Mellomområdet	0-1	1.0	1.0	1.0	1.0
Mottakeromr.	0-1	1.0	1.0	1.0	1.0
Eff.skogdybde	m				
Overbygg	XYZ	NEI	NEI	NEI	NEI

BEREGNINGRESULTAT Regerup

Banenavn		Jagtbane S1P8	Jagtbane S2P8	Jagtbane S3P8	Jagtbane S4P8
Mottakernavn					
EMISJONSNIVÅ, 10m	dB(AI)	108.3	112.5	109.5	108.1
AVSTAND	dB	-38.1	-38.0	-37.6	-37.1
ATMOSFÆRE	dB	-7.5	-6.7	-7.1	-7.1
SKJERMING	dB	+0.0	+0.0	+0.0	+0.0
MARK	dB	-1.2	-1.9	-1.3	-1.1
SKOG	dB				
OVERBYGG	dB				
KORR: Skjerm+Skog	dB				
KORR: Spekter	dB	+0.0	+0.0	+0.0	+0.0
LYDNIVÅ	dB(AI)	61.5	65.9	63.6	62.8

Støjkonsekvenser i dB.
Plan, porøs overflade

Skudretning



1:10.000 EA
'97



ERIK ADELMARK
Akademiingeniør

Trehøjs-Åsen 17, Smidstrup Strand
3250 Gilleleje

☎ 48 31 85 02 Fax: 48 31 85 06

Samarbejdspartner med Danmarks Jægerforbund

ROVESTA Miljø AS

Modtaget: - 8 AUG. 2002 Art.:

Titel: 1569

Kopi til:

Cirkulation:

Rovesta Miljø, miljøafdelingen
Att. Pall Gustavsson
Ved Åsen 1
4700 Næstved

Smidstrup den 6. august 2002

Vedr.: Besøg og opmåling af lerduenedfald

Som aftalt telefonisk har jeg besøgt skydebanen og for jagtforeningens regning opmålt og afsat 65m i hver kasteretning som maximal duebevægelse (det viste sig, at lerdueerne i alle retninger kunne kastes lidt længere, end de bliver i dag).

Hegnet rundt om banen har jeg aftalt med formanden for jagtforeningen at skulle placeres således at lerduenedfald i alle tilfælde sker på jagtforeningens jord (typen må aftales med dig). Det levende hegn, rundt om arealet, er aftalt med jagtforeningen at være én række træer (som påbudt). Støjskærmene fornyes og banens areal tilsås med græs.

Jeg vedlægger en tegning dateret 6. august 2002, visende lerduekasteretningerne, og hvor der er slået pæle i jorden (ved pilespidserne). Der er ligeledes afsat banens FIXPUNKT: Østlig
Længde: 11° 40' 05,4"; Nordlig Bredde: 55° 20' 23,9" således at skydebanen hermed er fastlagt.

Med venlig hilsen,

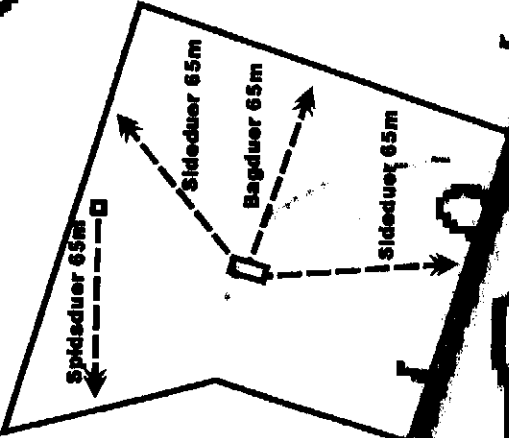
Erik Adelmark

CC: Kresten Skagge Pedersen

8

19

FIXPUNKT



12



8

6. August 2002

Målførhold: 1:2.500



ERIK ADELMARK
Akademiingeniør

Trehøjs-Åsen 17, Smidstrup Strand
3250 Gilleleje

☎ 48 31 85 02 Fax: 48 31 85 06

Samarbejdspartner med Danmarks Jægerforbund

48 31 85 02
36 31 85 06

SUSÅ KOMMUNE
Att. Allan Johansen
Realskolevej 5
4171 Glumsø

Smidstrup den 24. oktober 2000

Vedr.: Glumsø – Fensmark Jagtforening, miljøgodkendelsesansøgning

Jagtforeningen vil kunne klare sig med :

- 1 hverdag/uge (mandag – fredag kl. 18 – 22, eller lørdag kl. 13 – 16)
- 4 Weekend-stævner/kursus/øvelser
- Aspiranttræning: 1 hverdag/uge (marts-april)

Jagtforeningens ansøgning om miljøgodkendelse omfatter således næsten uændret skydetid i forhold til den eksisterende godkendelse.

Med venlig hilsen,

Erik Adelmark

Regenup. 1/5 - 2001
 Glensø-Fensmarks Jagtforening

Bedrøvende nedfald af stålkarb. på
 min jord i forbindelse med ledningsledningen
 på Glensø-Fensmarks Jagtforening

Jeg Knudsen Snogge Pedersen giver hermed
 tilladelse til at der findes nedfald
 sted af stålhogl på min jord i
 forbindelse ~~og~~ ovennævnte jagtbane.
 med.

Knudsen Snogge Pedersen.

STORSTRØMS AMT
Teknik- og Miljøforvaltningen
Natur- og Plankontoret



Konsulent

Erik Adelmark

Trehøjs-Åser

3250 Gilleleje

ROVESTA Miljø I/S	
Modtaget: 10 SEP. 2001	Afd. KOPIL TIL ORIENTERING
J.nr.: 17	2032
Kopi til:	
Cirkulation:	

Storstrøms Amt

Parkvej 37

DK-4800 Nykøbing F.

Telefon 54 84 48 00

Telefax 54844848

E-post stoa@stam.dk

www.stam.dk

Tilladelse til skydebane ved Regerup på visse vilkår
Matr.nr. 3a Regerup By, Bavelse i Suså kommune
Beliggende Nødholmsvej 51, 4171 Glumsø

6. september 2001

DAH / dah@npk.stam.dk

Sagsbeh. Dan Hjort-Holm, cand.
scient

Direkte tlf. 54844833

J.nr. 8-70-21-393-40-2001

Storstrøms Amt har den 6. marts 2001 modtaget Deres ansøgning om lov til at bibeholde en gammel skydebane med visse ændringer.

Afgørelse

Storstrøms Amt meddeler hermed tilladelse til det ansøgte på følgende vilkår:

- at skydebanearealet ikke udvides udover de nuværende ca. 1,5 ha eller anvendes til andet end skydebane.
- at skydebanen afgrænses med et afskærmende levende hegn (min. 1 række) bestående af egnskarakteristiske danske arter af løvtræer.
- at der på banen forefindes maksimum 1 klubhus og 2 kastemaskinehuse på hhv. 26 m², 26 m² og 9,2 m² som angivet i ansøgningen
- at der på banen forefindes maksimum 4 standpladser med hver én støjskærm af maks. 4,8 meters længde og 3,6 meters højde. Bagdueskærmen har dog maks. 4,8 meters højde.
- at støjskærmene bygges af halmballer, som løbende fornyes. Der må ikke anvendes presenninger eller lignende til inddækning.
- at det hidtidige aktivitetsniveau bibeholdes, herunder at der kun skydes i sommerperioden fra 25. april til 1. september med undtagelse af én årlig fastelavnsskydning.
- at der bortset fra studepladserne ikke opstilles andre anlæg end de nævnte, herunder heller ikke master med net til opfangning

- af lerduer.
- at de nu godkendte anlæg ikke ændres
- at banen holdes ryddelig og uden uvedkommende og unødigt oplag

Afgørelsen er truffet med hjemmel i planlovens § 35, stk. 1.

Overtrædelse af vilkårene vil medføre en politianmeldelse.

Tilladelsen kan ikke udnyttes før klagefristens udløb.

Tilladelsen vil blive annonceret i Glumsø Ugeblad tirsdag den 11. september 2001. Klagefristen er 4 uger fra denne dato.

Begrundelse

Ved afgørelsen er der lagt vægt på at banen har eksisteret siden 1960'erne, at vilkårene hindrer væsentlige fysiske ændringer af det bestående og at beliggenheden tæt op ad eksisterende landbrugsbygninger på skrånende terræn gør det landskabelige indtryk acceptabelt. Endelig at der ikke på de pågældende arealer er naturmæssige interesser.

Redegørelse

På vegne af Glumsø-Fensmark Jagtforening har De ansøgt amtet om fornyet tilladelse til den eksisterende skydebane på et areal af ca. 1,5 ha tilhørende Kresten Skagge Petersen, som er formand for foreningen. Den tidligere tilladelse til skydebane er fra 1982, men da flere forhold er ændret undervejs samtidig med at foreningen ønsker nye ændringer, har amtet fundet det nødvendigt at kræve fornyet landzoneansøgning efter planloven, parallelt med at skydebanen behandles i Suså Kommune efter miljøloven.

Suså Kommune har anbefalet det ansøgte.

Ejendommen ligger i landzone. Her må der ikke uden amtets tilladelse foretages udstykning, opføres ny bebyggelse eller ske ændring i anvendelsen af bestående bebyggelse og ubebyggede arealer, jf. planlovens § 35, stk. 1. De miljømæssige forhold behandles ikke i denne afgørelse, men der skal gøres opmærksom på, at det ansøgte tillige skal godkendes af Suså Kommu-

ne som miljømyndighed.

Fra 1992 har skydebanearealet været udpeget som beskyttet eng omfattet af naturbeskyttelsesloven. Da grundlaget for den vejledende udpegning i 1992 har vist sig at være usikkert og da arealerne i dag ikke har engkarakter og så at sige har vokset sig ud af beskyttelsen, er udpegningen ophævet. Sagen bliver derfor ikke behandlet efter naturbeskyttelsesloven.

Skydebanearealet er beliggende i et i regionplanen udpeget regionalt naturområde med jordbrugsinteresser, hvilket betyder at de i området værende naturelementer skal tilgodeses og evt. forbedres. De regionale naturområder med jordbrugsinteresser indeholder både landbrugsland og natur, dog med større koncentration af naturelementer end i de rene landbrugsområder. Umiddelbart omkring den pågældende landbrugsejendom er der ikke vigtige landskaber eller naturelementer.

Den oprindelige afgørelse fra amtet i 1982 indeholder tilladelse til bibeholdelse af den på daværende tidspunkt eksisterende skydebane (dengang antaget til 2,5 ha men udmålt i dag til ca. 1,5 ha) med en ca. 10 m² skurvogn til opbevaring af kastemaskiner. Udvalget for teknik og miljø bemærkede dengang at foreningen ikke skulle forvente tilladelse til yderligere udvidelse af skydebanen.

Siden 1982 har foreningen uden tilladelse opsat flere vogne og containere således at arealet af disse nu er på 61 m² fordelt på klubhus og 2 kastemaskinhuse. Antallet af standpladser er forøget til 4 mens størrelsen af skydebanen ikke synes at være udvidet.

I foreningens nye ansøgning anmodes om flytning af den ene standplads lidt mod nord samt opstilling af miljømæssigt nødvendige støjskærme bestående af store halmballer nord for hver standplads for at skærme lyden af ud mod kommunevejen. Støjskærmene er 4,8 meter lange og 3,6 meter høje på de 3 standpladser samt 4,8 meter lang og 4,8 meter høj på den fjerde standplads. Skydeaktiviteten søges efter det foreliggende ikke forøget. Der søges heller ikke om opsætning af fangnet til lerduer eller andre anlæg end de eksisterende.

Vurdering

Der er således, set i forhold til planloven, i princippet tale om ansøgning om lovliggørelse af eksisterende skurvogne og containere samt om tilladelse til flytning af 1 standplads med kastemaskine indenfor skydebanens hidtidige areal og opstilling af de for miljøgodkendelsen nødvendige støjskærme af bigballer.

Set fra offentlig vej og anden beboelse skråner terrænet nedad mod skydebanen. Skurvogn, containere og støjskærmene af bigballer syner derfor mindre i landskabet end på flad mark.

Brug af bigballer til de nødvendige støjskærme vurderes landskabeligt at være mere acceptabelt end faste konstruktioner, da skydebanen er placeret ret op ad en landbrugsejendom, hvorpå der i forvejen er oplag af bigballer, landbrugsmaskiner mm.

Da skydebaneaktiviteten allerede i 1982 blev tilladt af amtet og da udvidelsen skønnes at være begrundet i udviklingen af nye kastemaskiner mm og ikke selve aktivitetsniveauet, kan den forholdsvis lille fysiske udvidelse af skydebanen accepteres. Aktivitetsniveauet kræves uændret og Miljøgodkendelsen vil fastsætte detaljerede bestemmelser herom.

Begrundet i placeringen op ad en landbrugsejendom, faldet i terrænet, det uændrede aktivitetsniveau og nødvendigheden af støjskærmene, kan det ansøgte tillades på de givne vilkår.

Klagevejledning m.v.

Denne afgørelse kan i henhold til planlovens kap. 14 påklages til Naturklagenævnet.

Klageberettiget er enhver med retlig interesse i sagen samt landsdækkende foreninger og organisationer, der som hovedformål har beskyttelsen af natur og miljø eller varetagelsen af væsentlige brugerinteresser inden for arealanvendelsen. En klage indgives skriftligt til Storstrøms Amt, Teknik- og Miljøforvaltningen, Parkvej 37, 4800 Nykøbing F., der videresender klagen til Naturklagenævnet og underretter ansøgeren.

Ved rettidig klage kan tilladelsen ikke udnyttes, før sagen er afgjort i Naturklagenævnet, medmindre nævnet bestemmer andet.

5/5

Et eventuelt civilt søgsmål til domstolene skal være anlagt inden 6 måneder, fra afgørelsen er offentliggjort.

Tilladelsen bortfalder, hvis den ikke er udnyttet inden 3 år, fra afgørelsen er offentliggjort.

Venlig hilsen



Dan Hjort-Holm

cand. scient

Kopi til:

Suså Kommune

Kresten Skagge Pedersen, Nødholmsvej 51, 4171 Glumsø

Rovesta Miljø, att. Pall Gustavsson, Ved Åsen 1, 4700 Næstved

Skydebanen Regnskab.

Førbning af ledtuer i 2002:

Lager 31/12 2001	10.500 stk
Købt i 2002	35.000 stk
	<hr/>
	45.500 stk

Søgt til Peter Mortensen, Mørstrup Mårvedvej	14.000 stk
---	------------

	<hr/>
	31.500 stk

Swind (brækkede ledtuer) ca ca 3%	1.000 stk
--	-----------

	<hr/>
	30.500 stk

Lager 31/12 2002	8.000 stk
Førbning af ledtuer i 2002	21.500 stk

~~Fortsat~~ Afsludte patroner i 2002:

Lager 31/12 2001	500 stk
Købt i 2002	14.500 stk

	<hr/>
	15.000 stk

Lager 31/12 2002	1.050 stk
------------------	-----------

	<hr/>
	13.950 stk

Medbragte patroner	ca. 20.000 stk
--------------------	----------------

	<hr/>
	ca. 33.950 stk

Talt afpyrede skud i 2002	ca. 33.950 stk
---------------------------	----------------

d. 10. april 2003

Kjeld Kristensen

LISTE OVER MODTAGERE AF SKYDEKALENDER SAMT ØVRIGE MEDDELELSER OM SKYDEAKTIVITETER PÅ SKYDEBANEN I REGERUP

Ejendomme omfattet af orienteringspligt vedr. vilkår 4.2:

Nødholmsvej 33	Skelbyvej 84	Ulstrup Mosevej 3
Nødholmsvej 34	Skelbyvej 86	Ulstrup Mosevej 5
Nødholmsvej 35	Skelbyvej 88	Ulstrup Mosevej 7
Nødholmsvej 39	Skelbyvej 90	Ulstrup Mosevej 11
Nødholmsvej 40	Skelbyvej 92	Ulstrup Mosevej 20
Nødholmsvej 44	Skelbyvej 93	Ulstrup Mosevej 22
Nødholmsvej 46	Skelbyvej 94	Ulstrup Mosevej 25
Nødholmsvej 48	Skelbyvej 95	
Nødholmsvej 49	Skelbyvej 96	
Nødholmsvej 52	Skelbyvej 97	Ulstrupvej 22
Nødholmsvej 53	Skelbyvej 98	Ulstrupvej 26
Nødholmsvej 54	Skelbyvej 100	Ulstrupvej 28
Nødholmsvej 55	Skelbyvej 102	
Nødholmsvej 56		
Nødholmsvej 57		
Nødholmsvej 58		
Nødholmsvej 59		
Nødholmsvej 62		
Nødholmsvej 63		
Nødholmsvej 65		

I alt 43 ejendomme.

Juli 2003

.....
MILJØMINISTERIET

Miljøstyrelsen

Industri & Transport
Journalnr. bedes anført ved besvarelse.
J.nr.M 133/J05 - 0023
Ref.: LJE/ULU
Den

15 SEP. 2005

Suså Kommune
Realskolevej 5
4171 Glumsø

Følgeskrivelse

Vedlagt fremsendes til Deres orientering kopi af afgørelse i klagesag over Suså Kommunes afgørelse af 6. august 2003 vedrørende Glumsø - Fensmark Jagtforenings skydebane på Nødholmsvej 51, 4171 Glumsø.

Hvem, der er underrettet om Miljøstyrelsens afgørelse fremgår af selve afgørelsen.

Med venlig hilsen



Lars Jensen

Miljøministeriet
Miljøstyrelsen
Strandgade 29
1401 København K

Tlf.: +45 32 66 01 00
Fax: +45 32 66 04 79
Telex: 31209 miljøe dk
CVR-nr.: 25 79 83 76
EAN-nr.: 5798000863002(Drift)
EAN-nr.: 5798000863019(Tilskud)
Mst@mst.dk
www.mst.dk



Miljøstyrelsen

Glumsø-Fensmark Jagtforening
v/ Kresten Skagge Pedersen
Nødholmsvej 51
4171 Glumsø

Industri & Transport
Journalnr. bedes anført ved besvarelse.
J.nr.M 133/J05 - 0023
Ref.: LJE/ASJ/

Den **15 SEP. 2005**

Miljøstyrelsens stadfæster Suså Kommunes miljøgodkendelse af jagtskydebane beliggende Nødholmsvej 51, 4171 Glumsø, matr. nr 3a, Røgerup by, Bavelse

Miljøstyrelsen har med brev af 2. oktober 2003 fra Suså Kommune modtaget klage af 31. august 2003 over kommunens miljøgodkendelse af flugtskydebane på Nødholmsvej 51.

Klagen er fremsendt af 17 underskrivere, der repræsenterer 13 boliger. Der klages over Suså Kommunes miljøgodkendelse af 6. august 2003 af Glumsø – Fensmark Jagtforenings flugtskydebane beliggende Nødholmsvej 51, 4171 Glumsø.

Suså Kommune har ved brev af 13. oktober 2003 fremsendt supplerende oplysninger i sagen om udlæg på vidensniveau 1 efter jordforureningsloven¹.

Miljøstyrelsens afgørelse

Miljøstyrelsen stadfæster Suså Kommunes miljøgodkendelse af 6. august 2003 med den bemærkning, at første afsnit i vilkår 6.6 bortfalder.

Miljøstyrelsen afviser klage over manglende høring af omkringboende inden meddelelse af miljøgodkendelsen

Klagevejledning

Miljøstyrelsen har truffet denne afgørelse som klagemyndighed. I visse tilfælde kan De klage til Miljøklagenævnet over Miljøstyrelsens afgørelse. En nærmere vejledning er vedhæftet denne afgørelse.

¹ Miljøministeriets lov nr. 370 af 2. juni 1999 om forurennet jord med senere ændringer

Miljøministeriet
Miljøstyrelsen
Strandgade 29
1401 København K

Tlf.: +45 32 66 01 00
Fax: +45 32 66 04 79
Telex: 31209 miljøe dk
CVR-nr.: 25 79 83 76
EAN-nr.: 5798000863002(Drift)
EAN-nr.: 5798000863019(Tilskud)
Mst@mst.dk
www.mst.dk

Redegørelse for sagen

Glumsø – Fensmark Jagtforenings flugtskydebane er beliggende på Stenagergård, Nødholmsvej 51, 4171 Glumsø, matr. nr. 3a, Regerup.

Storstrøms Amt har ved skrivelse af 15. juni 2001 til Suså Kommune meddelt, at amtet har udtaget arealet af registreringen som areal omfattet af §3 i naturbeskyttelsesloven² om beskyttelse af visse enge, idet arealet betragtes som værende uden beskyttelsesmæssig værdi. Amtet har i brev af 24. september 2003 til ejeren af arealet oplyst, at skydebanens indhegnede nedfaldsområde for lerdUER helt eller delvis er omfattet af amtets kortlægning af arealet som muligt forurenat på vidensniveau 1 efter jordforureningsloven

Storstrøms Amt meddelte 1. juni 1982 godkendelse til etablering af flugtskydebane på arealet. Et af vilkårene vedrørte skydetiden, og denne blev fastlagt til:

- én gang om ugen mellem 18:00 og 20:00 i perioden 25. april til 1. september
- fastelavnsskydning, fastelavnssøndag (09:00 – 16:00)
- 4 præmieskydninger (stævner) i sæsonen på lørdage (09:00 – 16:00) og søndage (09:00 – 20:00)

Ved et miljøtilsyn 24. november 1999 blev det dels fastslået, at denne godkendelses 8 årige retsbeskyttelse var udløbet, dels konstateret at banen i øvrigt ikke blev drevet i overensstemmelse med godkendelsens bestemmelser.

Suså Kommune meddelte herefter 21. marts 2000 Glumsø – Fensmark Jagtforening påbud om senest 15. maj 2000 at fremsende fornyet ansøgning om miljøgodkendelse af skydebanen.

16. april 2000 fremsendte skydebanens konsulent den ønskede ansøgning. Der ansøges heri om skydning én (hver)dag om ugen mellem 18:00 og 22:00 samt 4 weekendstævner om året.

² Miljøministeriets lovbekendtgørelse nr. 884 af 18. august 2004 om naturbeskyttelse

Flugtskydebanen omfatter 4 standpladser med følgende middelskudretninger:

Standplads nr.	S1	S2	S3	S4
Middelskudretning . (0 ° er stik nord)	91 °	141 °	108 °	86 °

En medfølgende støjberegning ved hjælp SKUDD ver. 3,4-D viste støjbelastningen af udvalgte, nærliggende boliger som følger:

			Støjbelastning fra standplads nr. (dB(A),I)			
Adresse	Afstand	Vinkel	S1	S2	S3	S4
Nødholmsvej 49	180 m	338 °	65	66	63	63
Nødholmsvej 48	370 m	7 °	59	56	56	57
Nødholmsvej 40	780 m	56 °	69	65	67	68
Nødholmsvej 39	850 m	71 °	68	64	66	67
Ulstrup Mosevej 11	920 m	85 °	67	63	65	66
Ulstrup Mosevej 22	760 m	110 °	68	68	70	68
Ulstrupvej 26	960 m	154 °	62	66	64	63
Skelbyvej 86	740 m	190 °	62	66	64	63
Skelbyvej 92	690 m	205 °	64	68	66	66

Ved hver standplads er det forudsat, at der er opsat en minimum 3 meter høj støjskærm, som er opstillet i retningen øst – vest (90 °).

6. september 2001 meddelte Storstrøms Amt zonetilladelse til skydebanens placering, blandt andet med vilkår om, at

- arealet ikke måtte udvides
- arealet afgrænses med et levende hegn
- der på banen forefindes maksimum ét klubhus og to kastemaskinehuse
- der på banen forefindes maksimum fire standpladser med hver én støjskærm af maks. 4,8 meters længde og 3,6 meters højde. Bagdueskærmen har dog maks. 4,8 meters højde
- støjskærmene bygges af halmballer, som løbende fornyes
- der må kun skydes i sommerperioden fra 25. april til 1. september med undtagelse af én årlig fastelavnsskydning

Suså Kommune meddeler herefter med hjemmel i miljøbeskyttelseslovens³ § 33 den 6. august 2003 godkendelse til (etablering af) flugtskydebane på arealet.

Der er vilkår om blandt andet placering og udformning af støjskærme:
 Under drift skal der være opsat min. 3 m høj og ca. 4 m lang sideskærm ved alle standpladser. Sideskærmene skal placeres i retningen øst – vest, maks. 2 m nord for standpladserne. Ved standpladserne S1, S3 og S4 skal skærmene rage min. 1,5 m frem foran standpladserne. Ved standplads S2 skal midten af skærmen være ud for standpladsen.

Et andet af vilkårene vedrører skydetiden, og denne fastlægges til:

- én gang om ugen mellem 18:00 og 21:00 i perioden 25. april til 1. september
- fastelavnsskydning, fastelavnssøndag (09:00 – 16:00)
- 4 præmieskydninger (stævner) i sæsonen på lørdage (09:00 – 20:00) og søndage (09:00- 16:00).

Storstrøms Amt har truffet en afgørelse omkring tinglysning af skydebanen (matr. nr. 3^a, Regerup by, Bavelse) som muligt forurenet areal på vidensniveau 1 efter jordforureningsloven, hvilket meddeles ejeren ved brev af 24. september 2003.

Klageres bemærkninger

En række omkringboende (i alt 17 personer repræsenterende 13 adresser/ boliger) klagede over godkendelsen med den overordnede konklusion, at skydebanen bør lukkes.

Klagen er opdelt i en række punkter, der kort søges resumeret nedenfor:

A. Miljøgodkendelsen

Suså Kommunes udvalg for Teknik og Miljø har behandlet godkendelsen på et mangelfuldt grundlag, idet baggrundsmaterialet for udvalgets behandling af sagen var ufuldstændigt, da blandt andet en del beregninger manglede.

³ Miljøministeriets lovbekendtgørelse nr. 753 af 25. august 2001 om miljøbeskyttelse

B. Forud for godkendelsen

Ansøgers konsulent modtager udkast til godkendelse til kommentering, hvilket de omkringboende ikke gør. Klagerne finder, at en af konsulentens kommentarer er et forsøg på at fjerne kontrollen med støjskærme fra tilsynsmyndigheden, idet denne kontrol lægges hos jagtforeningen. Klagerne finder i fortsættelse heraf, at miljøgodkendelsen åbner muligheden for, at jagtforeningen selv kan bestemme støjskærmenes nærmere udformning, herunder materialevalg og dimensioner. Som et eksempel herpå peger klagerne på, at én af fire støjskærme er fjernet, mens en anden (af de fire) fremstår med reduceret højde. De udførte støjberegninger kan der derfor sættes spørgsmålstejn ved.

C. Støj

Når et støjvilkår skal eftervises, vil der som regel være en ubestemthed på bestemmelsen. Denne ubestemthed skal komme naboer til gode, således at den målte eller beregnede støjemission ikke må overstige den fastsatte grænseværdi fratrukket ubestemtheden.

D. Driftstid

Denne er udvidet med 50 % fra 2 timer om ugen til 3 timer om ugen. Der henvises i denne sammenhæng til, at skydning på visse tider af året kan foregå efter solnedgang. Klagerne anfører samtidig, at Storstrøms Amt efter klagers opfattelse tidligere har fundet, at en udvidelse af aktivitetsniveauet på skydebanen ikke ville kunne komme på tale.

E. Generelle vilkår

Klagerne fremfører en generel mistillid til, at jagtforeningen vil kunne efterleve vilkårene om dels etablering af en skydekalender for det kommende år, dels en afrapportering af aktiviteterne det foregående år opgjort som affyrede skud og forbrugte lerduer.

F. Måling og kontrol

Klagerne anfører, at placeringen af skydebanen samt dens indretning (kastmaskiner, støjskærme etc.) ikke er nøjagtigt bestemt da, der ikke har været en landmåler på stedet og opmåle arealet. Dette forhold betyder derfor, at beregninger af støjbelastningen af omgivelserne stammende fra skydebanen er behæftet med fejl. I fortsættelse heraf konstaterer klagerne, at

de skitser over skydebanen, der ligger i sagen, indbyrdes er i uoverensstemmelse.

G. Egenkontrol

En egenkontrol som anført i miljøgodkendelsen finder klagerne illusorisk alene af historiske årsager.

H. Krybende udvidelser

Klagerne anfører, at aktiviteterne på skydebanen langsomt er udvidet siden godkendelsen i 1982. Klager anfører således, at ansøgningsmaterialet til godkendelsen omtaler, at maksimalt to skytter ville kunne skyde samtidig.

I. Støjskærme

Klagerne finder ikke, at miljøgodkendelsen af 2003 tilstrækkeligt nøjagtigt definerer udformning og materialevalg for de opstillede støjskærme. Samtidig påpeger klagerne, at 3 meters højde for støjskærmen ved bagduepladsen (standplads S3) er for lidt. Klagerne kommenterer videre valget af halmballer som støjskærme, idet det anføres, at halmballer ikke er permanente (kan flyttes) og ikke er tidsmæssigt-stabile (kan nedbrydes af vejr og vind).

J. Refleksioner

Klagerne finder, at miljøgodkendelsen er mangelfuld, da den ikke medtager refleksioner i sine vilkår. Som illustration af dette forhold nævner klagerne refleksion fra en af støjskærmene og finder med henvisning til Miljøstyrelsens vejledning om skydebaner⁴, at refleksion kan bevirke en forøgelse af støjen på op til 20 dB.

K. Sikkerhed og areal

Klagerne finder det nødvendigt, at en skydebanes sikkerhedsområde er integreret i skydebanen. Med baggrund i skydebanevejledningen beregner klagerne, at skydebanens udlagte areal er for lille til også at omfatte sikkerhedsområdet.

L. Sikkerhedsafstand til naboer

Klagerne finder, at selv ved små ændringer i skydevinkler er der stor risiko for nedfald af hagl på nabogrunde (Nødholmsvej 48 og Nødholmsvej 57).

⁴ Miljøstyrelsens vejledning nr. 1, 1995 om skydebaner (Skydebanevejledningen)

M. Arealet

Der er ingen præcis lokalisering af standpladser, skydevinkler samt støjskærms placering og dimensioner.

Placeringen af banen er uheldig, da selv små ændringer i f.eks. skyderetning vil medføre store gener for omkringboende i form af nedfald af hagl, rester af duer samt betydelig nedsat sikkerhed.

Skydebanen er uden de fornødne godkendelser blevet udvidet i perioden fra 1982 og frem. Dette forhold vedrører såvel antal af standpladser som faste anlæg.

Tilbage i 1982 anførte Storstrøms Amt, at man ikke kunne forvente fremtidige udvidelser af banen. Amtet udpegede området som "regionalt natur og særligt fredningsmæssigt beskyttelsesområde", og regionplanen har i denne sammenhæng retsvirkning.

Der græsser kvæg på skydebanens område, og der er tidligere brugt blyhagl. I øvrigt umuliggør etableringen af levende hegn en oversigt over området.

N. Tinglysning

En tinglysning er påkrævet – ikke alene af tidligere men også fremtidige nedfaldsområder, ikke mindst området med nedfald af blyhagl. Således har der været etableret en majsmark i flere år i området med blynedfald, og området anvendes stadig til landbrugsproduktion. Der er græssende dyr, hvilket er en risiko, da dyrene kan forgiftes af lerduer indeholdende stenkulstjærebeg.

O. Sammenfattende

Et klagepunkt er manglende orientering inden udsendelse af miljøgodkendelsen.

Klagerne finder ikke, der er reel baggrund for at meddele en miljøgodkendelse. I 1982 blev behovet for støjdemping undervurderet, således at behovet for halmballer er større end dengang forventet. Regionplanlægningen er tilsidesat, idet amtet har følt sig tvunget til at udtage arealet af § 3 – beskyttelsesområdet.

Suså Kommunes bemærkninger

I bilag til brev af 6. oktober 2003 til Miljøministeriet fremfører Suså Kommune sine kommentarer til klagen.

Kommunen oplyser således:

A. Miljøgodkendelsen

Kommunens udvalg for Teknik og Miljø har under sin behandling af sagen haft adgang til samtlige bilag i sagen.

Derimod opstod det uheld i forbindelse med offentliggørelsen af godkendelsen på kommunens hjemmeside, at kun den ene side af visse bilag, der var trykt på begge sider, blev indscannet og lagt på hjemmesiden.

B. Forud for godkendelsen

Det er normal praksis ved administration af godkendelsessager på miljøområdet, at såvel ansøger – i dette tilfælde skydebanens konsulent – som virksomhedens ejer – her Glumsø – Fensmark Jagtforening – modtager udkast til godkendelse til kommentarer.

Godkendelsen er udformet på en måde, der sikrer, at ændringer af støjskærme skal være godkendt af relevante myndigheder.

C. Støj

Resultaterne fra beregning af støjbekæmpelsen af omgivelserne fra skydebanen er kontrolleret af Suså Kommunes konsulent på miljøområdet (ROVE-STA), og der er ikke fundet fejl i beregningerne.

Skydebanen er blevet opmålt i august 2002, og tre af de opstillede vilkår sikrer dimensionerne af støjskærmene.

D. Driftstid

Man har ikke efterkommet ansøgers ønske om fire timers ugentlig skydetid, men meddelt tilladelse til tre timers ugentlig skydetid, og dette kun med baggrund i de vilkårsbestemte støjdæmpende foranstaltninger.

E. Generelle vilkår

Vilkåret om opgørelse af forbruget af ammunition og lerduer over en skydesæson har eksisteret som krav, fra skydebanen blev etableret. I praksis har vilkåret ingen betydning for aktiviteterne, idet disse reguleres af driftstiden. Vilkåret oplyser om det aktuelle aktivitetsniveau.

F. Måling og kontrol

Med henvisning til skydebanevejledningen finder kommunen, at beregninger er bedre end målinger. Skydebanens konsulent opmålte i 2002 skydebanen, og det er denne opmåling, der ligger til grund for såvel beregninger som godkendelse.

Skydebanens areal er interessant i forbindelse med nedfald af hagl og lerduerester uden for banens areal. Alle hagl falder på markarealer tilhørende ejendommen Nødhojmsvej 51, hvis ejer har underskrevet en erklæring om at være indforstået med dette.

G. Egenkontrol

Kommunen anfører ikke at have bemærkninger til klagers udsagn.

H. Krybende udvidelser

Dels er krudt blevet mere støjsvagt gennem perioden 1982 – 2003, og dels betyder de krævede støjskærme en mindre støjbelastning af omgivelserne, hvilket muliggør en ekstra skydetime pr. uge.

I. Støjskærme

Storstrøms Amts zonetilladelse fra 6. september 2001 fastlægger størrelse og udformning af støjskærme ud fra landskabsmæssige hensyn, mens miljøgodkendelsen af 6. august 2003 fastlægger disse forhold ud fra miljømæssige hensyn. Miljøgodkendelsens vilkår 1.4 og 1.5 fastlægger minimumskrav for støjskærme, og praktiske forhold (størrelsen af de anvendte halmballer) gør, at skærmene bliver en smule større. Dette må alt andet lige betyde en mindre støjbelastning af omgivelserne.

Der er mange materialer, der er egnede til støjskærme. Miljøgodkendelsen fastlægger alene effekten af disse skærme. Ønsker skydebanen at skifte halmballer ud med et andet materiale, kræver dette en tilladelse fra zonemyndigheden.

J. Refleksioner

Suså Kommune er ikke bekendt med, at halmballer skulle reflektere støj i væsentlig grad, et synspunkt, som kommunen anfører, deles af Delta Akustik og Vibration.

K. Sikkerhed og areal

Suså Kommune finder, at nedfaldsområdet for lerdUER fra skydebanen skal være indhegnet for at undgå, at kreaturer og svin græsser på arealet. Rækkevidden af en kastemaskine på en jagtbane er oplyst at være 62,5 meter, hvorfor en afstand fra kastemaskine til hegn på 65 meter er skønnet at være tilstrækkelig.

L. Sikkerhedsafstand til naboer

Kommunen vurderer sikkerhedshensyn til skydebanens naboer højt. Forholdet betragtes dog ikke af kommunen som et miljømæssigt spørgsmål, der skal reguleres af en miljøgodkendelse. Skydebanens nedfaldsområde for lerdUER skal dog indhegnes og sikres mod græsning af svin og kreaturer.

Der er en markvej nord for banen, men denne anvendes udelukkende af Stenagergårds medarbejdere som adgangsvej til markerne øst for skydebanen.

M. Arealet

Suså Kommune henviser til brev af 15. juni 2001 fra Storstrøms Amt, der i sin egenskab af myndighed oplyser at have besluttet, at skydebanens areal skulle udtages af områderne udpeget til §3 områder efter naturbeskyttelsesloven.

N. Tinglysning

Suså Kommune oplyser i brev af 13. oktober 2003, at Storstrøms Amt har truffet en afgørelse omkring tinglysning af skydebanen (matr. nr. 3^a, Regerup by, Bavelse) som forurenede areal. Med henvisning til Storstrøms Amts brev af 24. september 2003 til ejeren af arealet, hvorpå skydebanen er beliggende, konstaterer kommunen, at skydebanens indhegnede nedfaldsområde for lerdUER helt eller delvis er omfattet af amtets kortlægning af arealet som muligt forurenede på vidensniveau 1 efter jordforureningsloven.

O. Sammenfattende

Til denne del af klagen har Suså Kommune ingen bemærkninger,

Miljøstyrelsens bemærkninger

Indledningsvis skal det bemærkes omkring forudgående høring, f. eks. i sager der omhandler miljøgodkendelser, der ikke vedrører en (i) – mærket virksomhed⁵, at det ud fra den pågældende godkendelses virkning på omliggende områder alene er den godkendende myndigheds beslutning, hvem der i givet fald skal høres. Denne vurdering er et skøn i hvert enkelte tilfælde, som ikke kan påklages. På den anden side er kredsen af klageberettigede i miljøsager udvidet til "enhver, der har en individuel, væsentlig interesse i sagens udfald". Dette betyder, at naboers interesser varetages ved en adgang til at klage og ikke ved en partshøring.

Miljøstyrelsen afviser på denne baggrund klage over manglende høring af omkringboende inden endelig meddelelse af miljøgodkendelsen.

Udendørs skydebaner er optaget på liste over godkendelsespligtige virksomheder⁶ under punkt J203. Kommunen er såvel godkendende som tilsynsførende myndighed.

Miljøgodkendelsen fra 1982 dækker en relativt lille bane med en begrænset skydetid. Den nye godkendelse fra 6. august 2003 meddeler tilladelse til en udvidelse af skydetiden på 50 %.

Det beregnede støjniveau ved den mest belastede bolig, 70 dB, medfører, at Suså Kommunes miljøgodkendelse af 6. august 2003 følger retningslinjerne i skydebanevejledningen om godkendelse af nye skydebaner.

I henhold til denne vejledning er der mulighed for, at en skydebane, der giver 70 dB ved den mest støjbelastede bolig, kan have skydetid 3 hverdage pr. uge i tidsrummet 07:00 – 18:00, heraf én dag pr. uge til kl. 22:00, samt 4 weekends i sommerperioden (maj – august) og 4 weekends i vinterperioden. Miljøstyrelsen har derfor ikke noget at indvende mod den meddelte godkendelse og herunder udvidelsen af skydetiden.

⁵ Jf. §10 i bekendtgørelse nr. 943

⁶ Bilag 2 til Miljøministeriets bekendtgørelse nr. 943 af 16. september 2004 om godkendelse af listevirksomhed med senere ændringer

Miljøbeskyttelseslovens § 34, stk. 1 anfører, at godkendelser efter § 33 skal fastsætte vilkår for virksomhedens etablering og drift herunder den kontrol, som den for virksomheden ansvarlige selv skal foretage.

Miljøgodkendelsen af 6. august 2003 anfører i første afsnit af vilkår 6.6, at "Suså Kommune skal besigtige skydebanen inden sæsonstart (25. april) hvert år for at kontrollere, om anlægget opfylder godkendelsens vilkår, hvad angår støjskærmenes og hegnets tilstand og placering, fjernelse af affald m.m. "

Da Glumsø – Fensmark Jagtforening ingen indflydelse har på, hvorvidt Suså Kommune vil foretage en sådan besigtigelse, finder Miljøstyrelsen, at denne del af vilkåret skal bortfalde.

Miljøstyrelsen skal i øvrigt knytte enkelte kommentarer til visse punkter i klagen.

Utilstrækkeligt beslutningsgrundlag

Det fremgår af Suså Kommunes redegørelse, at kommunens udvalg for Teknik og Miljø har haft alle oplysninger i sagen til rådighed ved udvalgets behandling af sagen. Miljøstyrelsen finder derfor ikke anledning til at foretage sig videre omkring dette spørgsmål.

Ubestemthed

Når ansøgninger om miljøgodkendelse behandles, vurderer myndigheden ud fra ansøgningsmaterialet den støjgrænse, som en skydebane sandsynligvis kan overholde. I denne forbindelse inddrages ubestemtheder ikke i vurderingen.

Hvis der med ansøgningsmaterialet er oplyst en forventet støjgrænse, som senere viser sig at være urealistisk, vil tilsynsmyndigheden uden videre kunne stille krav om yderligere støjdæmpende foranstaltninger.

Støjskærme

Højden af skærmen ved standplads for bagduer (S3) er for lille efter klagerens mening. Betragtes resultaterne af støjberegningerne (skema side 3), er det efter Miljøstyrelsens opfattelse ikke klart, at en større højde vil sikre væ-

sentlig lavere støjniveau i omgivelserne, idet de opstillede skærme alene dæmper støjen i nordgående retning.

Miljøgodkendelsen lægger i øvrigt op til, at halmballerne løbende udskiftes, så de til stadighed kan sikre, at det beregnede støjniveau i omgivelserne ikke overskrides. I fortsættelse heraf finder Miljøstyrelsen, at et spørgsmål om, hvorvidt støjskærmene forefindes, mens der skydes på banen, ikke vedrører godkendelsen, men derimod berører omfanget af tilsynet med skydebanens aktiviteter.

Plan

I 2002 overgik myndighedsforholdet på zonalovsområdet fra amt til kommune (her fra Storstrøms Amt til Suså Kommune). At Storstrøms Amt på et tidspunkt har vurderet, at udvidelser af aktiviteterne på skydebanen næppe ville kunne komme på tale, fratager ikke Suså Kommune muligheden for at komme med en anden vurdering af forholdet, især ikke hvis baggrunden for en sådan beslutning ændrer sig. Suså Kommune har redegjort for sin opfattelse af, at denne baggrund har ændret sig i og med, der dels anvendes støjsvagere krudt, dels etableres støjskærme.

Mørke

Miljøstyrelsen er enig med klager i, at der i en del af skydeperioden er åbnet for skydning efter mørkets frembrud. Almanakoplysninger viser, at solen går ned før kl. 21:00 indtil en uge ind i maj måned og igen efter den første uge i august. Samtidig er der tusmørke indtil kl. 21:00 i hele perioden frem til den sidste uge i september. Miljøstyrelsen er af den opfattelse, at skydning under dårlig sigtbarhed ikke er et miljøspørgsmål.


Sikkerhedsafstand

Idet der skal henvises til skydebanevejledningen skal det nævnes, at miljømyndigheder ikke skal godkende de sikkerhedsmæssige forhold på og omkring en skydebane, og miljømyndigheden påtager sig ved en miljøgodkendelse af en skydebane heller ikke noget ansvar for, at disse hensyn tilgodeses. Dog skal miljømyndigheden sikre sig, at der ikke vil være konflikter mellem vilkår for eller krav om støjdæpende foranstaltninger og de sikkerhedsmæssige bestemmelser. Det er Miljøstyrelsens opfattelse i denne forbindelse, at de stillede vilkår om støjdæpende foranstaltninger ikke er i konflikt med de sikkerhedsmæssige bestemmelser.

Når det tages i betragtning, at en række af klagepunkterne vedrører aktiviteterne på skydebanen, herunder at der er fremkommet bemærkninger om, at støjskærme ikke er opstillet som forudsat ved støjberegningerne, om at kreaturer græsser inden for nedfaldsområdet m.v., skal det anbefales Suså Kommune at gennemføre skærpet tilsyn med skydebanen.

Klager over kommunens eventuelle mangelfulde tilsyn skal således sendes til tilsynsmyndigheden med kommunerne i Roskilde, Vestsjællands og Storstrøms Amter, Statsamtet Vestsjælland, Slagelsevej 7, 4180 Sorø.

Med venlig hilsen


Claus Torp


Lars Jensen

Kopi af afgørelsen er sendt til:

Suså Kommune, Realskolevej 5, 4171 Glumsø

Storstrøms Amt, Teknik- og Miljøforvaltningen, Parkvej 37, 4800 Nykøbing
Falster

Miljøklagenævnet, Frederiksborggade 15, 1360 København K

Danmarks Naturfredningsforening, Masnedøgade 20, 2100 København Ø

NOAH, Nørrebrogade 39, 1. tv., 2200 København N

Friluftsrådet, Scandiagade 13, 2450 København SV

Greenpeace Danmark, Bredgade 20, baghus 4, 1260 København K

Arbejderbevægelsens Erhvervsråd, Reventlowsgade 14, 2., 1651 Køben-
havn V

Forbrugerrådet, Fiolstræde 17, Postbox 2188, 1017 København K

Embedslægeinstitutionen i Storstrøms Amt, Havnepladsen 8, 4800 Nykøbing
Falster

Næstved Politi, Parkvej 50, 4700 Næstved
Poul Erik Abel, Ulstrup Mosevej 22, 4171 Glumsø
Ragnhild og Helge Mortensen, Nødholmsvej 48, 4171 Glumsø
Birgitte Andersen og Jørn Andersen, Ulstrup Mosevej 3, 4171 Glumsø
Børge Brandt, Nødholmsvej 57, 4171 Glumsø
Hanne Hansen og Svend Hansen, Nødholmsvej 35, 4171 Glumsø
Kate Stenger og Poul Jensen, Nødholmsvej 39, 4171 Glumsø
Ulla Witting, Ulstrup Mosevej 5, 4171 Glumsø
Finn Højbøge, Skelbyvej 97, 4171 Glumsø
Johnny Iversen, Nødholmsvej 44, 4171 Glumsø
Peer W. Hansen, Ulstrup Mosevej 20, 4171 Glumsø
Jens Peter Hansen, Nødholmsvej 56, 4171 Glumsø
Svend Jacobsen, Skelbyvej 96, 4171 Glumsø
Verner Bjørnø, Nødholmsvej 63, 4171 Glumsø

Hvem kan klage?

Det kan:

- Den virksomhed, der er omfattet af afgørelsen
- Klagerne i sagen
- Enhver anden, der har en væsentlig, individuel interesse i sagens udfald
- Amtsråd og kommunalbestyrelser⁷
- Landsdækkende foreninger og organisationers hovedkontor⁸
- Lokale foreninger, der har beskyttelse af miljø og natur som hovedformål, og som har meddelt kommunalbestyrelsen eller amtsrådet, at de ønsker klageret⁹
- Lokale foreninger, der efter deres formål varetager væsentlige rekreative interesser, når afgørelserne berører sådanne interesser

Hvor, hvordan og hvornår skal De klage?

Hvis De vil klage, skal klagen være skriftlig og sendes til:

Miljøklagenævnet

Frederiksborggade 15

1360 København K

Klagen skal være nævnet i hænde senest den xx.

De bør i Deres klage skrive, hvorfor De mener, at Miljøklagenævnet skal behandle sagen.

Hvilke sager kan Miljøklagenævnet behandle?

Efter miljøbeskyttelsesloven kan større eller principielle afgørelser påklages til Miljøklagenævnet. Nævnet afgør selv, om sagen er større eller principiel. Her er nogle eksempler på, hvornår en sag opfattes som større eller principiel¹⁰:

- Afgørelser, hvor hensynet til væsentlige miljø- og eller naturværdier skal afvejes mod andre væsentlige beskyttelsesværdige interesser, herunder afgørelser af særligt vidtrækkende økonomisk betydning for samfundet eller for afgørelsens adressat.

⁷ Se miljøbeskyttelseslovens § 107, stk. 1

⁸ Se miljøbeskyttelseslovens §§ 99 og 100

⁹ Se miljøbeskyttelseslovens §§ 76 og 100

¹⁰ De er taget fra forarbejderne til miljøbeskyttelsesloven

- Afgørelser, der rejser spørgsmål om den rigtige anvendelse af en lovregel eller skønnes at få afgørende betydning for samfundet eller den administrative praksis.
- Afgørelser, der kan få indflydelse på et væsentligt antal yderligere sager eller på andre væsentlige sager.

Sagsanlæg ved domstolene

Hvis De vil anlægge retssag om afgørelsen ved de almindelige domstole, skal sagen være anlagt senest seks måneder fra det tidspunkt, hvor denne afgørelse er meddelt.





MILJØKLAGENÆVNET

Frederiksborggade 15
1360 København K
Telefon: 33 95 57 70
Telefax: 33 95 57 84

Ragnhild Mortensen
Nødholmsvej 48
4171 Glumsø

Den 17. maj 2006

J.nr. 13/185-66

De har den 2. februar 2006 sendt nævnet en kopi af Deres og en række beboeres klage af 12. oktober 2005 over Miljøstyrelsens afgørelse af 15. september 2005 om miljøgodkendelse af en jagtskydebane beliggende Nødholmsvej 51, 4171 Glumsø i Suså Kommune.

I den pågældende afgørelse har Miljøstyrelsen med visse ændringer stadfæstet en af Suså Kommune den 6. august 2003 meddelt miljøgodkendelse af jagtskydebanen.

Miljøklagenævnet har rekvireret Miljøstyrelsens sagsakter til brug for nævnets vurdering af, om sagen kan behandles af nævnet på grundlag af klagen, herunder om betingelserne i miljøbeskyttelseslovens § 103 stk. 1, nr. 2, for en klagesagsbehandling er opfyldt.

Som oplyst telefonisk har nævnet ikke før med Deres brev af 2. februar 2006 modtaget klagen af 12. oktober 2005. Som ligeledes oplyst telefonisk den 8. maj 2006 betragter nævnet imidlertid klagen som rettidig, da Miljøstyrelsen ikke har angivet klagefristens længde i sin klagevejledning i afgørelsen af 15. september 2005, og idet det fremgår af Miljøstyrelsens sagsakter, at den originale klageskrivelse er stempet indgået i Miljøstyrelsen den 3. november 2005 – men ikke videresendt af styrelsen til nævnet.

I klagen gøres det blandt andet gældende, at sagen er principiel og bør behandles af nævnet, idet den indeholder spørgsmål om anvendelse af arealer i det åbne land med væsentlige miljø- og naturværdier og rejser spørgsmål om den rigtige anvendelse af Miljøstyrelsens støjvejledninger. Afgørelsen kan derfor få væsentlig indflydelse på fremtidige sager.

Det fremgår af Miljøstyrelsens sagsakter, at skydebanen er beliggende i landzone på Stenagergaard, Nødholmsvej 51, 4171 Glumsø, i et område, der primært anvendes til landbrugsformål.

Skydebaneanlægget er omfattet af Storstrøms Amts zonelovstilladelse af 6. september 2001 og Suså Kommunes dispensation af 4. august 2003 fra hegnsvilkår i zonelovstilladelsen.

Nærmeste bolig findes ca. 130 meter NNV for den nordligste standplads. Nærmeste boliger i den fremherskende skudretning (øst) er beliggende ca. 700 meter fra skydebaneanlægget.

Det fremgår af dokumentet "Miljøtekniske Sammenfatning og Vurdering" af august 2003, der indgår som et bilag til Suså Kommunes miljøgodkendelse af 6. august 2003, at skydebanen blev etableret i 1982 og godkendtes første gang af Suså Kommune den 1. juni 1982. Skydebanen har været i drift siden. Der er tale om en jagtskydebane med 4 standpladser og et antal kastemaskiner i 2 maskinhuse m.m. Middelskudretningen fra standpladserne er mellem Ø og SØ. Som våben anvendes glatløbet haglgevær af kaliber 12, eller mindre samt patroner med stålhagl.

Miljøgodkendelsen fra 1982 gav tilladelse til skydning en dag om ugen (normalt onsdag) i tidsrummet kl. 18.00 – 20.00 i perioden 25. april til 1. september. Herudover kunne afholdes fastelavnsskydning fastelavnssøndag kl. 9.00 – kl. 16.00, samt 4 præmieskydninger inden for sæsonen – lørdag og søndag – lørdag fra kl. 9.00 til kl. 16.00 og søndag fra kl. 9.00 til kl. 20.00.

Den aktuelle aktivitet (april 2003) på skydebanen beskrives således:

1 øvelsesdag om ugen i tidsrummet kl. 18.00 – 20.00 i perioden 25. april til 1. september (holds skydning mod andre jagtforeninger kan forekomme lejlighedsvis i stedet for almindelig øvelsesskydning), 3 weekend-stævner, 1 fastelavnsskydning fastelavnssøndag. Forbruget af patroner i 2003 er oplyst til 34.000 og forbruget af lerduer er oplyst til 22.000.

I forbindelse med ansøgningen af 16. april 2000 om fornyet godkendelse ønskede jagtforeningen tilladelse til en væsentlig udvidelse af aktiviteterne. I en revideret ansøgning af 24. oktober 2000 søgtes om godkendelse af følgende skydetider: 1 hverdag om ugen (mand - fredag kl. 18.00 – 22.00, lørdag kl. 13.00 – kl. 16.00), 4 weekend-stævner/kursus/øvelser, aspi-rantræning på 1 hverdag om ugen i marts og april.

I Suså Kommunes miljøgodkendelse af 6. august 2003 er blandt andet stillet følgende vilkår om jagtbanens støj og drifttid:

"1.1 Skydebanens støjbidrag – beregnet efter den fællesnordiske beregningsmetode, som står beskrevet i Miljøstyrelsens vejledning nr. 2, 1995 "Beregning og måling af støj fra skydebaner", må ikke overskride 70 db(A)l impuls på følgende adresser:

Punkt	P1: Nødholmsvej 49
	P2: Nødholmsvej 48
	P3: Nødholmsvej 40
	P4: Nødholmsvej 39
	P5: Ulstrup Mosevej 11
	P6: Ulstrup Mosevej 22
	P7: Ulstrupvej 26
	P8: Skelbyvej 86
	P9: Skelbyvej 92

(....)

2.1 Skydebanen kan benyttes i perioden 25. april til 1. september i følgende tidsrum:
Mandag – fredag kl. 18.00 – 21.00 højst 1 dag om ugen.

2.2 Det skal tilstræbes, at samme ugedag benyttes i hele sæsonen, f.eks. kun om onsdagen.

- 2.3 Udover den i vilkår 2.1 nævnte drifttid kan der afholdes 4 weekend-stævner (lørdag + søndag) i perioden 25. april til 1. september indenfor følgende tidsrum:
Lørdag kl. 09.00 – 20.00
Søndag kl. 09.00 – 16.00
- 2.4 Der skal mindst være én stævnefri weekend mellem to på hinanden følgende stævner.
- 2.5 Endvidere kan der afholdes en fastelavnsskydning:
Fastelavnssøndag kl. 09.00 – kl. 16.00
- 2.6 Der må ikke skydes på følgende dage: Påskedag, 2. påskedag, St. bededag, Kristi himmelfartsdag, Pinsedag, 2. pinsedag.”

Efter påklage fra omboende stadfæstede Miljøstyrelsen i skrivelse af 15. september 2005 Suså Kommunes afgørelse med de nævnte vilkår for banens støjniveau og drifttid. Af Miljøstyrelsens afgørelse fremgår blandt andet:

”Det beregnede støjniveau ved den mest belastede bolig, 70 dB, medfører, at Suså Kommunes miljøgodkendelse af 6. august 2003 følger retningslinjerne i skydebanevejledningen om godkendelse af nye skydebaner.

I henhold til denne vejledning er der mulighed for, at en skydebane, der giver 70 dB ved den mest støjbelastede bolig, kan have skydetid 3 hverdage pr. uge i tidsrummet 07:00-18:00, heraf én dag pr. uge til kl. 22:00, samt 4 weekends i sommerperioden (maj-august) og 4 weekends i vinterperioden. Miljøstyrelsen har derfor ikke noget at indvende mod den meddelte godkendelse og herunder udvidelsen af skydetiden.”

Miljøklagenævnets bemærkninger.

Som det fremgår af klagevejledningen i Miljøstyrelsens afgørelse, kan styrelsens afgørelser som klagemyndighed i henhold til Miljøbeskyttelseslovens § 103, stk. 1 nr. 2, kun påklages til nævnet, såfremt det drejer sig om større eller principielle afgørelser.

Miljøklagenævnet afgør i medfør af miljøbeskyttelseslovens § 103 stk. 3, selv sin kompetence, det vil sige, om en sag kan betragtes som ”større” eller ”principiel”.

- ./ Der vedlægges til Deres orientering en ekstrakt af forarbejderne til loven med en vejledning til forståelse af, om betingelserne for en nævnsbehandling er opfyldt.

Nævnet finder ikke, at den påklagede afgørelse om miljøgodkendelse af en udvidelse af en eksisterende skydebane under de foreliggende omstændigheder rummer sådanne principielle aspekter eller regulerer miljømæssige forhold af en sådan rækkevidde, at betingelserne for en klagesagsbehandling i lovens § 103, stk. 1, nr. 2, er opfyldt.

Nævnet må derfor afvise at tage den indbragte klage op til behandling.

Denne afgørelse er truffet af konstitueret nævnshoved, cand. jur. Gorm Møller uden medvirken af beskikkede medlemmer, jf. miljøbeskyttelseslovens § 106, stk. 3.

Miljøklagenævnets afgørelse.

Sagen afvises.

P.N.V

Gorm Møller

Afgørelsen er endelig og kan ikke indbringes for anden administrativ myndighed. Eventuel retssag til prøvelse af afgørelsen skal være anlagt inden 6 måneder, jf. miljøbeskyttelseslovens § 101.

Denne afgørelse er sendt pr. brev til:

Ragnhild Mortensen
Nødholmsvej 48
4171 Glumsø

Glumsø-Fensmark Jagtforening
v/Kresten Skagge Pedersen
Nødholmsvej 51
4171 Glumsø

og pr. e-mail til:

Suså Kommune j.nr. 96.638/100.961
Realskolevej 5
4171 Glumsø
E-mail: susaa@susaa.dk

Storstrøms Amt
Teknik- og Miljøforvaltningen
Parkvej 37
4800 Nykøbing F.
E-mail: stoa@stam.dk

Miljøstyrelsen j.nr. 133/J05-0023
Strandgade 29
1401 København K.
E-mail: mst@mst.dk

