



§ 16b miljøtilladelse til husdyrbrug, Karlsmøllevej 3, 9500 Hobro



Karlsgaard I/S
Karlsmøllevej 3
9500 Hobro

Afgørelsesdato: 23. oktober 2018
Sags nr.: 09.17.21-P19-2-18



Registreringsblad

Dato for afgørelse:	23. oktober 2018
Ansøgningssekema nr.	203133, version 3
Ejer CVR-nr.	38994220
Dyreholdets ejer CVR-nr.	37524670
CHR nr.	31611
Ejendomsnummer	8460000921
Adresse	Karls møllevej 3 9500 Hobro
Matr. nr. (ejerlav)	10d Krogen, Valsgaard 10g Krogen, Valsgaard 11a Krogen, Valsgaard 11e Krogen, Valsgaard
Ansøgers navn og adresse	BSV – Bramslev Smedeværksted Bramslev Bakker 1 9500 Hobro alexandergert@ymail.com
Kontaktperson på ejendommen	Alexander Gert Jakobsen, tlf. 30 54 84 55
Miljøkonsulent	Mette Højgaard, Agri Nord, mha@agrinord.dk
Tilsynsmyndighed	Mariagerfjord Kommune
Miljøsagsbehandler	Kristina Rasmussen Christensen
Kvalitetssikring	Susanne Jensen

Læsevejledning

Miljøgodkendelsen indeholder en vurdering af miljøpåvirkningerne, samt diverse relevante bilag og kort. I miljøvurderingen gøres der rede for konsekvenserne af det ansøgte projekt ved vurdering af påvirkningen for omkringboende og miljøet i bred forstand herunder bl.a. natur og landskab.

Miljøgodkendelsen tager udgangspunkt i gældende love og vejledninger vedrørende husdyrbrug og indeholder vilkår for husdyrbrugets indretning, drift og kontrol. Godkendelsen med tilhørende vilkår er givet på baggrund af de oplysninger, der fremgår af miljøkonsekvensrapporten, det digitale ansøgningssekema samt yderligere supplerende materiale.

I godkendelsen er følgende definitioner anvendt:

Husdyrbrug: Anlæg, som anvendes til produktion af husdyr såsom stalde, gødnings- og ensilageopbevaringsanlæg og andre driftsbygninger m.v., som ligger på samme ejendom.

Produktionsareal: Det areal i bygningerne, hvorpå dyrene kan opholde sig og har mulighed for at afsætte gødning, Det omfatter ikke arealer, som dyrene kun har kortvarig adgang til såsom fx malkestalde og udleveringsrum. Ikke fast placerede husdyranlæg, som f.eks. mobile stalde og flytbare læskure samt indhegninger opfattes ikke som produktionsareal.



Indholdsfortegnelse

REGISTRERINGSBLAD	2
INDLEDNING	4
1. MEDDELELSE OM MILJØTILLADELSE.....	5
1.1 VILKÅR FOR HUSDYRBRUGET.....	6
2. HØRING, OFFENTLIGGØRELSE, KLAGEVEJLEDNING M.M.	12
3. VURDERING I FORHOLD TIL BAT, NABOPÅVIRKNING OG NATUROMRÅDER.	15
LOVGRUNDLAG	25
OVERSIGT OVER BILAG	26

Indledning

BSV – Bramslev Smedeværksted, v. Alexander Gert Jakobsen, har søgt Mariagerfjord Kommune om en § 16b miljøtilladelse, jævnfør Lov om husdyrbrug og anvendelse af gødning m.v.¹ (Husdyrbrugloven), til ejendommen beliggende Karlsmøllevej 3, 9500 Hobro.

Der søges om tilladelse til en ammekobesætning, samt produktion af tilhørende opdræt. Husdyrbruget er nyetableret og produktion sker i eksisterende bygninger, produktionsarealet bliver på henholdsvis 87 m² og 178 m².

Fordelingen af produktionsarealet på de enkelte staldområder er beskrevet i vilkår 5.

Ammekøerne skal afgræsse de til ejendommen hørende arealer, der for en stor dels vedkommende udgøres af naturarealer beliggende ved ejendommen.

Ammekøerne kælver i det fri fra marts til maj. Kalvene kommer på stald ca. 1. oktober og opfedes derefter på stald indtil slagting. Køerne vil være udegående, og har adgang til fast placeret læskur. Kvier der bliver på ejendommen, vil være udegående.

I forbindelse med produktionsoprettelsen ansøges, der om etablering af to mobile læskur med et totalareal på maksimalt 60 m², til brug i forbindelse med sikring af tilstrækkeligt læmuligheder for køer og kvier i vinterhalvåret.

Ejendommens historik

Ejendommen har været tom for dyr de sidste 8 år.

Natur

Miljøtilladelsen omfatter en godkendelse af anlægget. Projektet medfører en ammoniakemission fra stald og lager på ca. 155 kg N/år fra den samlede drift, hvilket er en stigning på ca. 155 kg N/år i forhold til nudriften.

Anlægget ligger ca. 120 m øst for nærmeste Natura 2000-område nr. 22, Kielstrup Sø. Der er lavet en vurdering af påvirkningen på de arter og naturtyper, der udgør udpegningsgrundlaget for Natura 2000-området.

I nærheden af anlægget og udbringningsarealerne ligger der natur beskyttet efter naturbeskyttelseslovens § 3. Mariagerfjord Kommune vurderer, at miljøgodkendelsen ikke giver anledning til at stille vilkår i forhold til natur beskyttet efter naturbeskyttelseslovens § 3.

Dispensation

Der er ikke meddelt dispensationer i denne ansøgning.

Miljøtilladelsen er udarbejdet af Mariagerfjord Kommune.

¹ Jævnfør lovbekendtgørelse. nr. 1020, af 6. juli 2018.

1. Meddelelse om miljøtilladelse

På grundlag af de i sagen foreliggende oplysninger meddeler Mariagerfjord Kommune miljøtilladelse til ejendommen beliggende på Karlsmøllevej 3, 9500 Hobro, med de stillede vilkår. Det er Mariagerfjord Kommunes vurdering, at miljøtilladelsen, med de stillede vilkår for lokalisering, indretning og drift af husdyrbruget, ikke vil medføre en væsentlig påvirkning af miljøet.

Det er Mariagerfjord Kommunes vurdering, at det ansøgte, der behandles efter § 16b i Husdyrbrugloven, ikke vil medføre en væsentlig påvirkning på miljøet.

Miljøtilladelsen gælder kun for det ansøgte. Der må ikke ske udvidelse eller ændring i produktionsarealet, herunder staldafsnit og gødningsopbevaringsanlæg samt ændres på dyreholdets sammensætning før ændringen er anmeldt og godkendt af Mariagerfjord Kommune. Det er også gældende for plansiloanlæg, faste pladser med afløb til brug for kalvehytter samt fortanke og opsamlingsbeholdere til ensilagevand m.v.

Husdyrbruget skal til enhver tid leve op til gældende regler i love og bekendtgørelser – også selvom disse regler eventuelt måtte være skærpede i forhold til denne miljøtilladelse.

Der gøres endvidere opmærksom på, at en afgørelse efter § 16b, efter reglerne i Husdyrbrugloven ikke fritager fra krav om tilladelse, godkendelse, dispensation m.v. efter anden lovgivning. Herunder kan det nævnes, at en eventuel byggetilladelse, ændring af bygningsanvendelse, nedrivningstilladelse, afledning af tagvand m.v. skal søges separat hos Mariagerfjord Kommune.

Hvis den meddelte miljøtilladelse ikke har været udnyttet, helt eller delvist, i tre på hinanden følgende år betragtes det som kontinuitetsbrud. Herved bortfalder den del af miljøtilladelsen, der ikke har været udnyttet de seneste tre år, med mindre andet fremgår af miljøtilladelsen.

Det er desuden et krav at de opstillede vilkår bliver overholdt. Den ansvarlige for overholdelse af vilkårene er ejeren af ejendommen.

1.1 Vilkår for husdyrbruget

I vilkårsdelen fremgår de betingelser, hvorunder husdyrbruget skal drives. Grundlaget for miljøtilladelsen fremgår af ansøgningen og husdyrbruget skal drives i overensstemmelse hermed. Der gøres opmærksom på at eventuelle lovkrav fra andre love skal overholdes, selvom disse ikke er medtaget her.

Drift og indretning

1. Vilkårene i denne miljøtilladelse skal, hvis andet ikke er anført, være opfyldt, når husdyranlægget er taget i brug.
2. Miljøtilladelsen bortfalder, helt eller delvist, hvis den ikke er udnyttet senest 6 år fra datoen for meddelelsen.
3. Ved ophør med husdyrproduktion, skal der udføres begrænsende foranstaltninger mod forurening:
 - a. Alle anlæg skal tømmes og rengøres for husdyrgødning, der bortskaffes efter gældende regler.
 - b. Restkemikalier, olieaffald, medicinaffald m.v. skal bortskaffes i henhold til affaldsregulativerne.
4. Mariagerfjord Kommune skal straks orienteres om følgende forhold:
 - a. Ejerskifte af virksomhed.
 - b. Indstilling af driften i en længere periode.

Som følge af vilkår 1 bortfalder den del af miljøtilladelsen, der ikke er udnyttet inden 6 år fra denne afgørelses meddelelse.

Med "udnyttet" menes, at det ansøgte bygge- og anlægsarbejde er etableret og taget i brug eller dyreholdet er ændret i forhold til tidligere tilladt produktion.

Stalde og produktioner

5. Husdyrbrugets stalde og produktionsanlæg skal være i overensstemmelse med oversigten nedenfor:

<input type="checkbox"/> Staldafsnit benyttes ikke i ansøgt drift ?			
Kalvestald			
Kildehøjde: 3 m		Ventilation: Naturlig ventilation	Størrelse: 258 m ²
Oversigt over dyretyper og produktionsarealer ? i			
(#63980) Ammekøer, slagtekalve (over 6 mdr.). Dybstrøelse	BAT-forudsætning: Nyt (inkl. renoveret) staldafsnit	Antal måneder på græs: 2	Miljøteknologi: Ingen
			Udgør: 89 m ²
(#63979) Malkekøer, kvier og stude. Dybstrøelse	BAT-forudsætning: Nyt (inkl. renoveret) staldafsnit	Antal måneder på græs: 2	Miljøteknologi: Ingen
			Udgør: 89 m ²
Samlet produktionsareal udgør		69.0 %	178 m²

<input type="checkbox"/> Staldafsnit benyttes ikke i ansøgt drift ?			
Fastplaceret læskur			
Kildehøjde: 3 m		Ventilation: Naturlig ventilation	Størrelse: 102 m ²
Oversigt over dyretyper og produktionsarealer ? i			
(#65020) Malkekøer, kvier og stude. Dybstrøelse	BAT-forudsætning: Nyt (inkl. renoveret) staldafsnit	Antal måneder på græs: 4	Miljøteknologi: Ingen
			Udgør: 15 m ²
(#42735) Ammekøer, slagtekalve (over 6 mdr.). Dybstrøelse	BAT-forudsætning: Nyt (inkl. renoveret) staldafsnit	Antal måneder på græs: 4	Miljøteknologi: Ingen
			Udgør: 72 m ²
Samlet produktionsareal udgør		85.3 %	87 m²

Som det fremgår af ovenstående oversigt er produktionsarealerne mindre end staldstørrelserne. Placeringen af produktionsarealet er ikke fastlagt.

De to mobile læskur med et totalareal på maksimalt 60 m², reguleres efter reglerne i Husdyrgødningsbekendtgørelsen².

Udegående dyr

- Der skal foreligge en skitse (årsplan) for flytning af mobile læskure og foderpladser, som kan forevises i forbindelse med landbrugstilsyn.
- Dyreholdet med adgang til det fastplacerede læskur skal afgræsse overdrev beliggende i Natura-2000 område (naturpunkt nr. 3-5) angivet i bilag 4, således at overdrevet fremstår tydeligt afgræsset pr. 1. marts og der ikke sker en førneopbygning³.

Ammoniakfordampning fra stald og lager

- Tør dybstrøelsesstald
I dybstrøelsesstalde og i kalvebokse skal der strøs med halm eller andet tørstof, i mængder, der sikrer, at dybstrøelsesmåtten altid er tør i overfladen.

² Jf. § 10 i Bekendtgørelse om erhvervsmæssigt dyrehold, husdyrgødnings, ensilage m.v., Bek. nr. 1011 af 22. juni 2018

³ Førneopbygning er når sidste års plantedele er relativt uomdannede, f.eks. ophobning af visent græs.

9. Der skal i øvrigt foretages en god staldhygiejne, herunder sikres at stier og båse holdes tørre, samt at staldene og fodringsanlæg holdes rene, for at mindske gener fra dyreholdet.
10. Kalvestalden skal være tom for dyr 2 måneder om året.
11. Det fastplacerede læskur skal være tømt for dyr 4 måneder om året.
12. I de perioder hvor kalvestalden og det fastplacerede læskur skal være tømt for dyr, skal dybstrøelsesmåtten udmugges eller henligge med tør overflade.

Ensilageplads og ensilagestakke

13. Ensilagestakke, der ikke placeres på fast bund med afløb til opsamlingsbeholder, må højst være placeret på samme sted i 24 måneder. Ensilageoplaget må ikke placeres på samme plads to perioder i træk.

Spildevand

14. Afløb fra stald og vaskepladser skal føres gennem tætte og lukkede ledninger med afløb til gyllesystemet, eller anden tæt opsamlingsbeholder der er godkendt til formålet. Brug af vaskeplads skal ske som beskrevet i Mariagerfjord Kommunes samlede vurdering. Udbringning skal ske jævnt før Husdyrgødningsbekendtgørelsens regler for udbringning.

Gødningsopbevaring

15. Kun kompost med et tørstofindhold på mindst 30 pct. i hvert delparti må placeres i markstakke. Markstakken må ikke placeres på arealer som skrånere mere end 6 grader mod vandløb, søer eller fjorde.
16. Kompost eller kompostlignende dybstrøelse må højst ligges samme sted 12 måneder og må ikke placeres samme sted de næste 5 år. Markstakke skal indtegnes på markkort.

Håndtering af husdyrgødning

17. Håndtering af gylle fra kanaler og fortank skal foregå under opsyn, og eventuelt spild skal straks opsamles.

Olie og kemikalier

18. Spildolie og kemikalier skal opbevares i egnede beholdere med tætsluttende låg. Beholderne skal være beregnet til formålet og skal være tydelig mærket med angivelse af indhold. Oplag af må ikke medføre forurening eller risiko for forurening af omgivelser-

ne, herunder af jord, vandområder, grundvand, luft eller kloak.

19. Oplagspladsen skal som minimum være overdækket med et halvtag og indrettes med fald, fordybning eller opkant så en mængde, mindst svarende til indholdet af den største beholder, tilbageholdes ved spild eller lækage.
20. Eventuelt spild af olie skal straks opsamles af velegnet absorptionsmateriale.
21. Opbevaring af diesel- og fyringsolie skal til enhver tid ske i en typegodkendt beholder således, at der ikke er mulighed for afløb til jord, kloak, overfladevand eller grundvand.
22. Tankning skal til enhver tid ske på en plads med fast og tæt bund således at spild kan opsamles, og at der ikke er mulighed for afløb til jord, kloak, overfladevand eller grundvand.

Støv, fluer, skadedyr

23. Husdyrbruget må ikke give anledning til støvpåvirkning i omgivelserne, som tilsynsmyndigheden finder, er væsentlig.
24. Der skal på ejendommen foretages effektiv fluebekæmpelse - som minimum i overensstemmelse med de nyeste retningslinjer fra Aarhus Universitet, Institut for Agroøkologi.
25. Opbevaring af foder skal ske på en sådan måde, at der ikke opstår risiko for tilhold af skadedyr (rotter m.v.). Ved konstatering eller mistanke om rotter eller andre skadedyr skal der ske underretning til autoriseret firma jf. gældende retningslinjer.

Lys

26. Driften må ikke medføre væsentlige lysgener for omboende.
27. Såfremt tilsynsmyndigheden vurderer, at bedriften giver anledning til lysgener, skal bedriften lade udarbejde en handlingsplan og derefter gennemføre denne. Handlingsplanen skal godkendes af tilsynsmyndigheden.

Lugt

28. Såfremt der efter kommunens vurdering opstår væsentlige lugtgener, der vurderes at være væsentlig større end grundlaget for miljøvurderingen, kan kommunen forlange, at der skal indgives og gennemføres projekt for afhjælpende foranstaltninger.
29. Lugtbidraget fra staldene skal sikres begrænset ved en god og hensigtsmæssig staldhygiejne og rengøring af samtlige staldafsnit for foder- og gødningsrester.

Renholdelse

30. Det skal sikres, at staldene, udenomsarealer og fodringsanlæg holdes rene.



Støj

31. Virksomhedens samlede støjbidrag, angivet som det ækvivalente, korrigerede støjniveau i dB(A) i punkter 1,5 meter over terræn, målt eller beregnet ved nærmeste beboelses opholdsareal, må ikke overskride følgende værdier:

Mandag-fredag kl. 7-18 Lørdag kl. 7-14	Mandag-fredag kl. 18-22 Lørdag kl. 14-22 Søn- og helligdag Kl. 7-22	Mandag-fredag kl. 22-7 Lørdag kl. 22-7 Søn- og helligdag kl. 7-22
55 dB(A)	45 dB(A)	40 dB(A)

Støjvilkårene for landbrugsdrift omfatter al støj fra virksomheden, dvs. også støj fra andet end faste, tekniske installationer. Vilkår om støj skal derfor gælde al støj fra landbrugsdrift, men kun støjen fra landbrugsdriften på ejendommens bygningsparcel, dvs. ikke støj fra f.eks. markdriften.

32. Husdyrbruget skal, for egen regning, dokumentere, at støjvilkår overholdes, hvis tilsynsmyndigheden finder det påkrævet. Kravet om dokumentation af støjforholdene kan højst fremsættes en gang årligt, medmindre den seneste kontrol viser, at støjvilkår ikke kan overholdes. Støjmålinger skal udføres som beskrevet i Miljøstyrelsens til enhver tid gældende støjvejledninger og foretages i punkter som forinden aftales med tilsynsmyndigheden. Støjmåling skal udføres af et akkrediteret firma.
33. Viser kontrolmålingen en overskridelse af de fastsatte støjgrænser, kan tilsynsmyndigheden kræve, at der iværksættes støjreducerende tiltag.

Vibration og rystelse

34. Husdyrbrugets bidrag til vibrationsniveauet (dB re 10⁻⁶ m/s²) målt som det maksimale KB-vægtede accelerationsniveau med tidsvægtning S, må ikke overstige værdierne i Tabel 1.

Tabel 1:

Anvendelse	Klokken	Vægtet accelerationsniveau, L _{aw} i db
Boliger i boligområder (hele døgnet)	Hele døgnet	75
Boliger i blandet bolig / erhvervsområde	18 – 7	
Børneinstitutioner og lignende	I åbningstiden	
Boliger i blandet bolig / erhvervsområde	7 – 18	80
Kontorer, undervisningslokaler og lignende	Hele døgnet	80
Erhvervsbebyggelse	Hele døgnet	85
Kontorer og tilsvarende lokaler i erhvervsbebyggelse, hvor der foregår følsomme aktiviteter	Hele døgnet	80

Udarbejdelse af handleplaner ved uforudsete gener

35. Hvis Mariagerfjord Kommune vurderer, at eventuelle klager om støj-, lugt-, støv-, rystelser- og/eller lysgener er velbegrundede, skal husdyrbruget udarbejde en handlingsplan og eftervisse, at de stillede krav er overholdt. Handlingsplanen skal godkendes af Mariagerfjord Kommune.



Tilsyn, kontrol og egenkontrol

36. På tilsynsmyndighedens forlangende skal virksomheden dokumentere overholdelse af denne godkendelses vilkår.
37. Der skal til enhver tid foreligge dokumentation for, at affaldet bortskaffes miljømæssigt forsvarligt.
38. Til dokumentation for, at produktionen ligger indenfor godkendelsens rammer skal der i forbindelse med tilsyn og på forlangende fremvises:
- Husdyrindberetning
 - Gødningsregnskab
 - Kvitteringer for afhentning af affald
 - Regnskabsbilag fra destruktionsanlæg for døde dyr.
39. De fremviste bilag skal uanset evt. driftsmæssig fællesskab med andre produktionsanlæg særskilt og på tydelig vis kunne dokumentere produktionens størrelse samt håndteringen af affald mv. fra nærværende produktionsanlæg og i det hele taget kunne dokumentere, at husdyrbruget drives i overensstemmelse med godkendelsen.
40. Efter tilsynsmyndighedens anmodning skal der forevises dokumentation for at de forhold i ansøgningen, der ligger til grund for den beregnede ammoniakemission og ammoniakdeposition samt de beregnede lugtgener.
41. Der skal ske løbende uddannelse af bedriftspersonalet.

Transport

42. Transport af dyr og foder til og fra ejendommen skal ske således, at tilsynsmyndigheden vurderer, at der tages størst mulig hensyn til omgivelserne.
43. Transport af dyr til og fra ejendommen skal *fortrinsvist* ske mandag til fredag i tidsrummet kl. 07-22.
44. Transport af foder til ejendommen skal *fortrinsvist* ske mandag til fredag i tidsrummet kl. 07-22.

2. Høring, offentliggørelse, klagevejledning m.m.

2.1 Høring

Udkastet til tilladelsen har været i 14 dages høring hos ansøger, konsulent og naboer fra 26. september 2018 til 12. oktober 2018.

Der er ikke indkommet nogen bemærkninger i høringsperioden.

2.2 Frist for udnyttelse

Denne tilladelse bortfalder, hvis den ikke er udnyttet inden 6 år fra dags dato. Tilladelsen anses for udnyttet ved iværksættelse af bygge- og anlægsarbejder.

Hvis denne tilladelse ikke har været helt eller delvis udnyttet i 3 på hinanden følgende år, bortfalder den del af tilladelsen, der ikke har været udnyttet i de seneste 3 år.

2.3 Klagevejledning

Hvis du ønsker at klage over denne afgørelse, kan du klage til Miljø- og Fødevareklagenævnet. **Klagen skal indgives inden 20. november 2018.**

Du klager via klageportalen, som du finder via naevneneshus.dk borger.dk eller virk.dk. Du logger på klageportalen med Nem-ID. En klage er indgivet, når den er tilgængelig for Mariagerfjord Kommune via klageportalen.

Når du klager, skal du betale et gebyr på 900 kr. for borgere og 1.800 kr. for virksomheder, organisationer og offentlige myndigheder.

I klageportalen sendes din klage automatisk først til Mariagerfjord Kommune. Hvis Mariagerfjord Kommune fastholder afgørelsen, sender Mariagerfjord Kommune klagen videre til behandling i nævnet via klageportalen. Du får besked om videresendelsen.

Miljø- og Fødevareklagenævnet afviser din klage, hvis du sender den uden om klageportalen, medmindre du er blevet fritaget for brug af klageportalen. Hvis du ønsker at blive fritaget for at bruge klageportalen, skal du sende en begrundet anmodning til Mariagerfjord Kommune. Mariagerfjord Kommune videresender din anmodning til nævnet, som herefter beslutter om, du kan fritages.

Vejledning om klagereglerne kan findes på Miljø- og Fødevareklagenævnets hjemmeside naevneneshus.dk.

Ansøgeren vil få besked, hvis andre klager over afgørelsen.

Mariagerfjord Kommunes afgørelse kan også indbringes for domstolene. Det skal ske inden 6 måneder fra offentliggørelsen eller - hvis den påklages - inden 6 mdr. efter, at der foreligger endelig afgørelse.



2.4 Andre tilladelser

Eventuelle andre nødvendige tilladelser – herunder f.eks. byggetilladelse – er **ikke** omfattet af denne afgørelse.

2.5 Offentliggørelse

Tilladelsen vil blive offentliggjort tirsdag den 23. oktober 2018 ved annoncering på Mariagerfjord Kommunes hjemmeside og Digital MiljøAdministration. Der vil være en kort henvisning til annonceringen i ugeaviserne den 30. oktober 2018.

Mariagerfjord Kommune

Kristina Rasmussen Christensen

Kristina Rasmussen Christensen
Miljøingeniør



Interessentliste for høringsperiode og offentliggørelse

Nedenstående er orienteret om udkast til miljøtilladelsen:

- Ansøger: BSV – Bramslev Smedeværksted, Karlsmøllevej 3, 9500 Hobro
- Konsulent: Mette Højgaard Jensen, Agri Nord, mha@agrinord.dk
- Naboer som får udkastet til miljøtilladelsen i høring:

Jørgen Kjeldsen	Karlsmøllevej 4	9500 Hobro
Charlotte Lütkemeyer Kjeldsen	Karlsmøllevej 4	9500 Hobro
Valur Arnor Valgeirsson	Karlsmøllevej 5	9500 Hobro
Anni Margrethe Laustsen	Karlsmøllevej 5	9500 Hobro
Hans Evald Laustsen	Karlsmøllevej 7	9500 Hobro
Malene Lyngholm Christensen	Karlsmøllevej 7	9500 Hobro
Karlsgaard I/S	Under Skoven 1	9500 Hobro
Alexander Gert Jakobsen	Karlsmøllevej 3	9500 Hobro

Klageberettigede jævnfør husdyrbrúglovens § 85

Danmarks Fiskeriforening
Ferskvandsfiskeriforeningen

Klageberettigede jævnfør husdyrbrúglovens § 86

Danmarks Naturfredningsforening, Lokalfdeling Mariagerfjord
Dansk Ornitologisk Forening, Lokalfdeling Mariagerfjord

Klageberettigede jævnfør husdyrbrúglovens § 87

Dansk Ornitologisk Forening
Friluftsrådet
Danmarks Naturfredningsforening
Det Økologiske Råd
Danmarks Sportsfiskerforbund

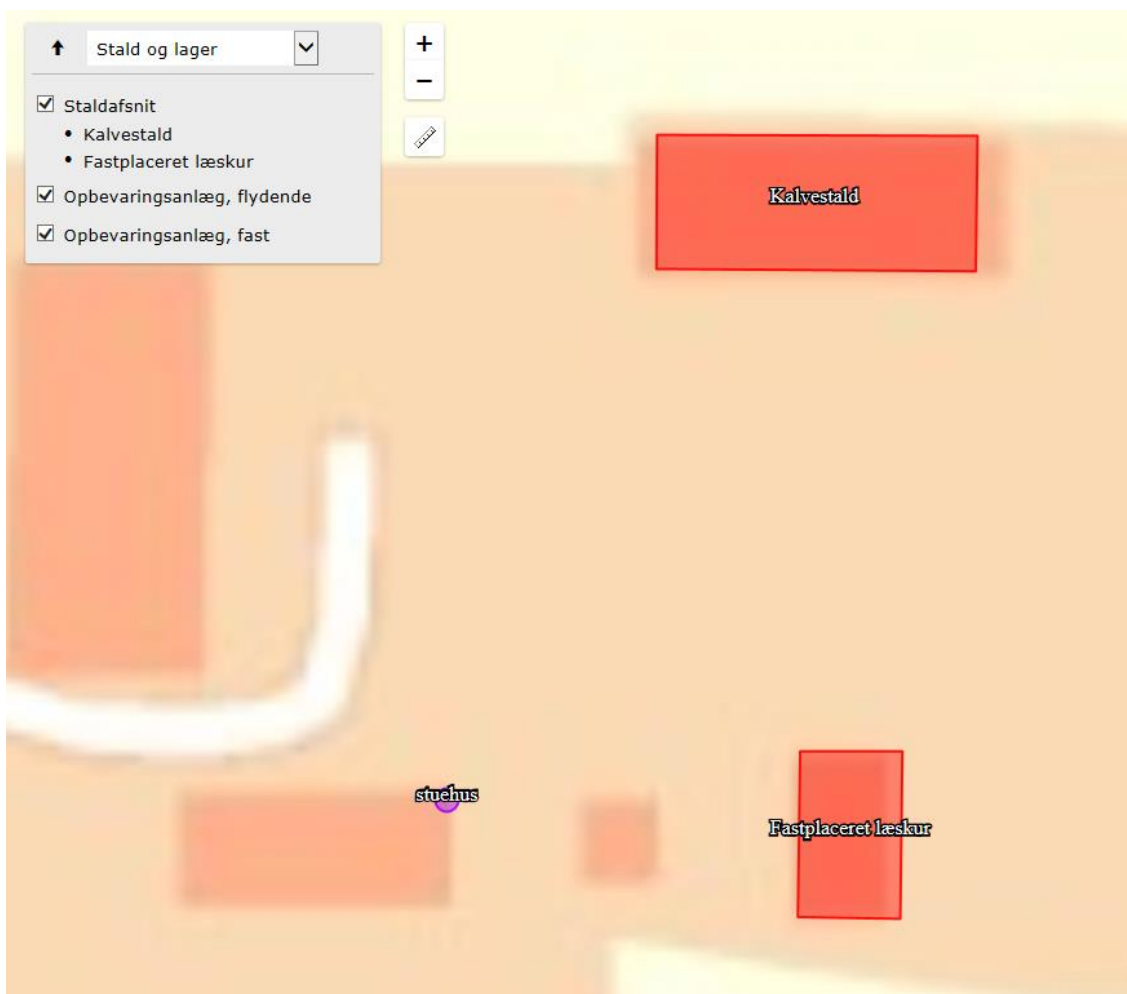
Kopi af tilladelsen er sendt til:

- Konsulent: Mette Højgaard Jensen, Hobrovej 437, 9200 Aalborg SV, mha@agrinord.dk
 - Naturstyrelsen Aalborg, Niels Bohrs Vej 30, 9220 Aalborg Ø, nst@nst.dk.
 - Sundhedsstyrelsen, Embedslægerne Nord, Falstervej 10, 8940 Randers SV, sen-ord@sst.dk.
 - Danmarks Fiskeriforening, Nordensvej 3, Taulov, 7000 Fredericia, mail@dkfisk.dk
 - Ferskvandsfiskeriforeningen for Danmark, Vormstrupvej 2, 7540 Haderup, nb@ferskvandsfiskeriforeningen.dk
 - Danmarks Sportsfiskerforbund, Skyttevej 4, 7182 Bredsten, post@sportsfiskerforbundet.dk
 - Det Økologiske Råd, Blegdamsvej 4B, 2200 København N, husdyr@ecocouncil.dk
 - Dansk Ornitologisk Forening, Vesterbrogade 140, 1620 København, natur@dof.dk.
 - Dansk Ornitologisk Forening, Nordjyllands lokalafdeling, mariagerfjord@dof.dk.
 - Danmarks Naturfredningsforening, dnmariagerfjord-sager@dn.dk
 - Friluftsrådet i Nordjylland, v/Børge Poulsen, himmerland-aalborg@friluftsradet.dk

Naboer og andre parter orienteres om den endelige tilladelse.

3. Vurdering i forhold til BAT, nabopåvirkning og naturområder.

I forbindelse med ansøgningen er der indsendt oplysninger om husdyrbruget og det ansøgte via husdyrgodkendelse.dk skema nr.: 203133. Heri er der beskrivelse af det ansøgte husdyrbrugs ændring/udvidelse og dets påvirkning af naboer/omboende og naturområder. Endvidere er der indsendt beskrivelser af, hvad husdyrbruget vil gøre for at bruge og overholde den bedste tilgængelige teknik (BAT). På baggrund heraf vil Mariagerfjord Kommune vurdere om det ansøgte lever op til BAT og ikke påvirker naboer/omboende eller natur væsentligt.



Figur 1: Oversigt over ansøgt husdyrbrug

§ 16 b tilladelse søges til nyetablering af husdyrbrug. Udvidelsen sker i eksisterende bygninger samt ved opstilling af flytbare læskure.

Indretning og drift af anlæg

Staldene består af en kalvestald der er indrettet med dybstrøelse og spalter samt et fastplaceret læskur med dybstrøelse. I forbindelse med produktionsoprettelsen ansøges, der om etable-

reing af to mobile læskur med et totalareal på maksimalt 60 m², til brug i forbindelse med sikring af tilstrækkeligt læmuligheder for køer og kvier i vinterhalvåret.

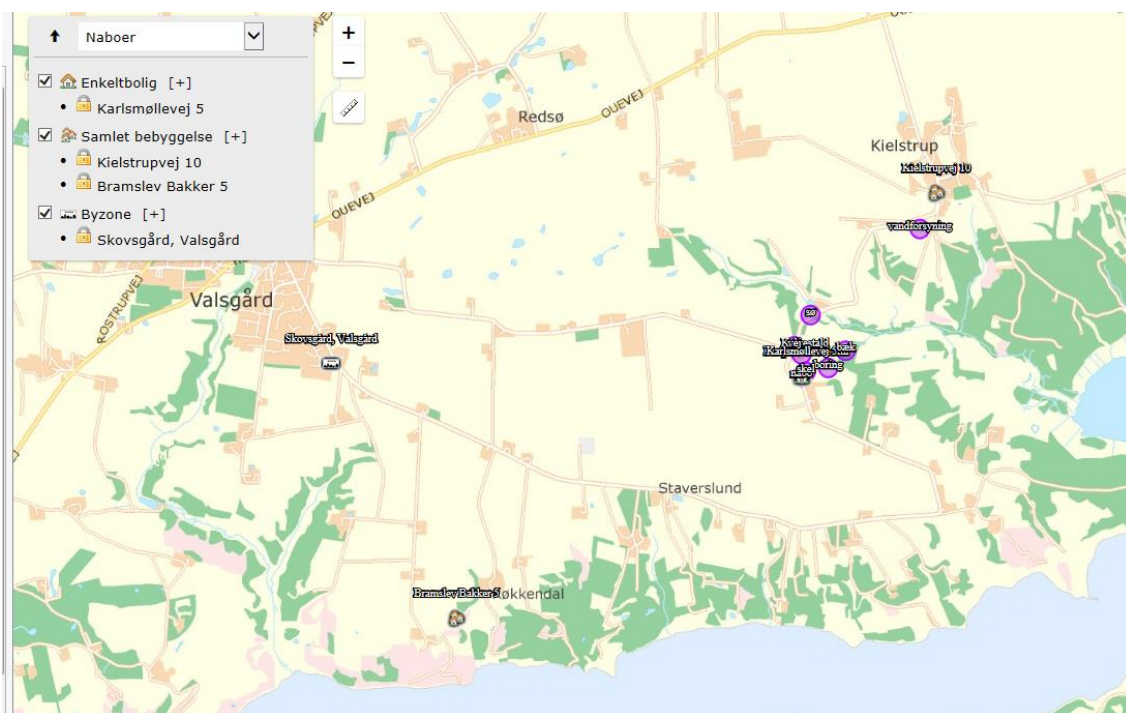
Dybstrøelsen udbringes direkte fra stald eller opbevares i markstakke indtil udbringning.

Af figur 1 fremgår en kalvestald og et fast placeret læskur.

	Størrelse i alt m ²	Produktionsareal m ²	Gulvtype	Miljøteknologi
Kalvestald	270	178	Slagtekalve (under 440 kg) - dybstrøelse, bagskyl/ringkanal	Ingen
Fast placeret læskur	87	87	Ammekøer med opdræt - dybstrøelse	Ingen

Mariagerfjord Kommune vurderer, at det indsendte er i overensstemmelse med eksisterende byggetilladelser, tidligere miljøgodkendte arealer og det indberettede i BBR. Det nye byggeri skal først have byggetilladelse, når byggeriet skal påbegyndes.

Landskabelig vurdering samt overholdelse af afstandskrav





Område	Afstandskrav	Afstand målt fra nybyggeri/bygning hvor ændringen/udvidelsen sker
Eksisterende eller kommuneplanlagt byzone eller sommerhusområde	50 meter	2900 meter
Område i landzone der i lokalplan er udlagt til boligformål, blandet bolig- og erhvervsformål eller offentlige formål med henblik på beboelse, institutioner, rekreative formål og lignende.	50 meter	1210 meter
Nabobeboelse	50 meter	130 meter
Kategori 1 og 2 natur	10 meter	> 10 meter

Anlægstype	Afstandskrav	Afstand målt fra nybyggeri/bygning hvor ændringen/udvidelsen sker
1) Enkelt vandindvindingsanlæg	25 meter	> 25 meter
2) Fælles vandindvindingsanlæg	50 meter	> 50 meter
3) Vandløb (herunder dræn) og søer	15 meter	> 15 meter
4) Offentlig vej, privat fællesvej	15 meter	> 15 meter
5) Levnedsmiddelvirksomhed	25 meter	> 15 meter
6) Beboelse samme ejendom	15 meter	> 15 meter
7) Naboskel	30 meter	> 30 meter
8) Nærmeste nabo	50 meter	> 50 meter

Mariagerfjord Kommune vurderer, at de generelle afstandskrav i §§ 6 og 8 i Lov om husdyrbrug og anvendelse af gødning m.v. er overholdt.

Landskabet er overvejende jævnt, og er præget af opdyrkede arealer, tilplantede læhegn og spredte gårde, og opleves som helhed ensartet i sit udtryk. Området er i Mariagerfjord Kommuneplan udpeget som jordbrugsmæssige interesser og store husdyrbrug.

Mariagerfjord Kommune vurderer, at placeringen af husdyranlægget ikke er beliggende inden for eller i nærheden af:

- Fredede fortidsminder
- Sø og å beskyttelseslinjer
- Skovbyggelinjer (300 meter)
- Kirkebyggelinjer / kirkezoner indenfor 300 meter fra anlægsdelen
- Beskyttede diger
- Fredede områder / Fredninger

- Større uforstyrrede landskaber
- Landskabsområder
- Landskabelige interesseområder
- Fortidsminder
- Skovrejsning

Mariagerfjord Kommune vurderer, at selvom bedriften er beliggende i et område der er udpeget som værdifuldt kulturmiljø og geologiske interesseområder har ændringen af husdyrbruget ingen betydning for kulturmiljøet og geologiske interesser.

Ammoniak

Miljøtilladelsen omfatter en godkendelse af anlægget. Projektet medfører en ammoniakemission fra stald og lager på ca. 155 kg N/år fra den samlede bedrift, hvilket er en stigning på ca. 155 kg N/år i forhold til nudriften.

Anlægget ligger ca. 120 m øst for nærmeste Natura 2000-område nr. 22, Kielstrup Sø. Der er lavet en vurdering af påvirkningen på de arter og naturtyper, der udgør udpegningsgrundlaget for Natura 2000-området.

I nærheden af anlægget og udbringningsarealerne ligger der natur beskyttet efter naturbeskyttelseslovens § 3. Mariagerfjord Kommune vurderer, at miljøgodkendelsen ikke giver anledning til at stille vilkår i forhold til natur beskyttet efter naturbeskyttelseslovens § 3.

Ammoniak fra staldanlæg

Projektet vil medføre en beregnet totalemission fra stald og lager på ca. 155 kg N/år, hvilket svarer til en meremission på ca. 155 kg N/år.

Vurdering af påvirkninger på naturområder jf. godkendelsesbekendtgørelsens bilag 3.
Beskyttelsesniveauet for ammoniak fremgår af nedenstående tabel

Naturtyper	Fastsat beskyttelsesniveau
Kategori 1. § 7 stk. 1, nr. 1	Max. totaldeposition afhængig af antal husdyrbrug i nærheden*): 0,2 kg N/ha/år ved > 1 husdyrbrug 0,4 kg N/ha/år ved 1 husdyrbrug 0,7 kg N/ha ved 0 husdyrbrug.
Kategori 2. § 7 stk. 1, nr. 2	Max. totaldeposition på 1,0 kg N/ha pr. år.
Kategori 3. Heder, moser og overdrev, som er beskyttet af naturbeskyttelseslovens § 3, og ammoniakfølsomme skove.	Max. merdeposition på 1,0 kg N/ha pr. år. Kommunen kan tillade en merdeposition, der er større end 1,0 kg N/ha pr. år, men ikke stille krav om mindre merdeposition end 1,0 kg N/ha pr. år.

*)I den konkrete sag er der 2 husdyrbrug. Den maksimale totaldeposition er derved 0,2 kg N/ha/år, men se vurdering under Kategori 1-natur.

Mariagerfjord Kommune har derfor foretaget en konkret vurdering af påvirkningen fra produktionen på Karlsmøllevej 3 til nærliggende følsomme naturområder. Konkret er der foretaget en beregning i 5 naturpunkter. Naturarealernes beliggenhed kan ses af kortbilag Natur I (bilag 4) og beregningerne kan ses i skemaet herunder.

Punkt nr.	Naturtype	Kategori	Totaldeposition (kg N/ha/år)	Merbelastning (kg N/ha/år)	Beskyttelsesniveau (kg N/ha/år)
1	Hede	3	0,1	0,1	1,0 MERE
2	Overdrev	3	0,6	0,6	1,0 MERE
3	Overdrev (6230)	1	0,3	0,3	0,2 TOTAL*
4	Overdrev (6230)	1	0,3	0,3	0,2 TOTAL*
5	Overdrev (6230)	1	0,3	0,3	0,2 TOTAL*

Kategori 1-natur

Kategori 1-natur omfatter de ammoniakfølsomme Natura 2000-naturtyper, som indgår i udpegningsgrundlaget, se bilag 3, for Natura 2000-områderne. De er kortlagte af Naturstyrelsen i forbindelse med Natura 2000-planlægningen.

Nærmeste kategori 1-natur (naturpunkt nr.3-5) er et overdrevsområde beliggende i Natura 2000-område nr. 22, Kielstrup Sø, ca. 125 m øst for ejendommen. Der er beregnet en totaldeposition fra anlægget på 0,3 kg N/ha/år i alle tre punkter i området.

Overdrevet afgræsses af kvæg og det er kommunens vurdering, at græsningen medfører en netto fraførelse af næringsstoffer og det er derfor muligt, at godkende en totalbelastning på 0,3 kg N/ha/år, jvf bekendtgørelsens § 27, stk 2. Der er andet sted i denne afgørelse stillet vilkår om afgræsning, og kommunen vurderer dermed, at beskyttelsesniveauet er overholdt

Kategori 2-natur

Kategori 2-natur (naturpunkt nr. 2) udgøres af ammoniakfølsomme områder udenfor Natura 2000-områder, nærmere bestemt højmoser, lobeliesøer samt heder større end 10 ha, som er omfattet af naturbeskyttelseslovens § 3, og overdrev større end 2,5 ha, som er omfattet af naturbeskyttelseslovens § 3. Der er ikke beregnet en totaldeposition fra anlægget til Kategori 2-natur, da det ikke er relevant.

Kategori 3-natur

Kategori 3-natur (naturpunkt nr. 1 og 2) udgøres af øvrige ammoniakfølsomme § 3-arealer, som heder, moser og overdrev, samt ammoniakfølsomme skove. Nærmeste forekomst er et hedeareal (1) og overdrevsareal (2). Merdepostion fra anlægget er beregnet til 0,1 kg N/ha/år i hedearealet og 0,6 kg N/ha/år i overdrevsarealet. Beskyttelsesniveauet er dermed overholdt.

Staldanlæg i relation til arter på udpegningsgrundlaget for Natura 2000-område nr. 22, Kielstrup Sø.

Det er Mariagerfjord Kommunes opfattelse, at hvis ansøgningen ikke er i modstrid med bevaringsmålsætningen for naturtyperne, kan det sikres, at arterne ikke påvirkes i modstrid med ønsket om gunstig bevaringsstatus for disse. Da naturtyper i kategori 1 ikke påvirkes over be-

skyttelsesniveauet, vurderes det, at der ikke er problemer i forhold til arter på udpegningsgrundlaget. Udpegningsgrundlaget fremgår af bilag 3.

Staldanlæg i relation til Bilag IV-arter

Der er ingen registrerede bestande af Bilag IV-arter, eller potentielle levesteder i nærheden af staldanlægget.

Konklusion – anlægget

Det er kommunens samlede vurdering med baggrund i miljøstyrelsens vejledning, at den ansøgte drift, med de hertil stillede vilkår, er foreneligt med husdyrgodkendelsesbekendtgørelsen, habitatdirektivforpligtelsen som denne er defineret i Miljøstyrelsens vejledning.

Husdyrbrugets lugtemission.

Lugtgenekriterierne betragtes som den maksimale, miljømæssigt acceptable lugtgenebelastning fra en given kilde ved den pågældende områdetype.

5 OU_E pr. m^3 og 1 LE pr. m^3 i et eksisterende eller ifølge kommuneplanens rammedel fremtidigt byzone- eller sommerhusområde.

7 OU_E pr. m^3 og 3 LE pr. m^3 i et område i landzone, der i lokalplan er udlagt til boligformål, blandet bolig og erhvervsformål eller til offentlige formål med henblik på beboelse, institutioner, rekreative formål og lign., samt ved beboelsesbygninger på ejendommen uden landbrugspligt, som ikke ejes af driftsherren, hvor der inden for en afstand af 200 meter ligger flere end 6 beboelsesbygninger på hver sin ejendom uden ejendomspligt, som ikke ejes af driftsherren.





15 OU_E pr. m^3 og 10 LE pr. m^3 ved beboelsesbygninger på ejendomme uden landbrugspligt, der ikke ejes af driftsherren.

Kumulation af lugt

Der ligger ikke andre husdyrbrug nærmere end 300 meter fra et eksisterende eller ifølge kommuneplanens rammedel fremtidigt byzone- eller sommerhusområde eller i et område i landzone, der i lokalplan er udlagt til boligformål, blandet bolig og erhvervsformål eller til offentlige formål med henblik på beboelse, institutioner, rekreative formål og lign., samt ved beboelsesbygninger på ejendommen uden landbrugspligt, som ikke ejes af driftsherren, hvor der inden for en afstand af 200 meter ligger flere end 6 beboelsesbygninger på hver sin ejendom uden ejendomspligt, som ikke ejes af driftsherren eller inden for en afstand af 100 meter af beboelsesbygninger på ejendomme uden landbrugspligt, der ikke ejes af driftsherren.

Geneafstanden skal derfor ikke forøges.

6.1 Samlet resultat af lugtberegning

Bebyggelse	Kumulation	Model	Ukorrigeret geneafstand	Korrigeret geneafstand	Vægtet gennemsnits- afstand	Bortscreenet	Genekriterie overholdt
Karlsføllevvej 5 	0	FMK	28,7*	28,7*	169,2	Ja	Ja
Bramslev Bakker 5 	0	FMK	51	51	2727,7	Ja	Ja
Kielstrupvej 10 	0	FMK	51	51	1255,4	Ja	Ja
Skovsgård, Valsgård 	0	FMK	90,6	90,6	2941	Ja	Ja

6.2.1 Forklaring til samlet resultat af lugtberegning

* Geneafstanden fra NY modellen er 0, selvom der er en faktisk lugt fra staldgruppen. Dette skyldes at lugten er for lav til at lugtspredningen kan beregnes.

Konsekvenszone: 90 m

Mariagerfjord Kommune vurderer, at beskyttelsesniveauet i forhold til lugt er overholdt.

Husdyrbrugets nabopåvirkning og tiltag der begrænser gener.

Støj

Ejendommens støjklender er hovedsageligt støj fra stalden og i forbindelse med transporter. Der vil være begrænset støj fra ejendommen. Støj forekommer kortvarigt i forbindelse med fodring af dyr, ved levering af foder og sækkevarer samt ved øvrige transporter til og fra ejendommen.

Transporter til ejendommen vil normalt begrænses til at foregå i dagtimerne, dog må der påregnes sæson-bestemt arbejde (eksempelvis ensilering og efterårsarbejde i marken) der går udover dagtimerne.

Følgende tiltag mod støjklender er vurderet til at reducere/eliminere støjemissioner:

Der er sat vilkår til at transporterne skal ske således, at der tages størst muligt hensyn til omgivelserne

Mariagerfjord Kommune vurderer, at det med de stillede vilkår er muligt at regulere virksomhedens støj, såfremt der skulle opstå væsentlige gener for omkringboende.

Støv

Da afstand til nabobeboelse er mere end 100 meter, vurderer Mariagerfjord Kommune, at husdyrbruget ikke vil give anledning til støvpåvirkning af omgivelserne, som vil medføre gener for de omkringboende.

Mariagerfjord Kommune forventer ikke, at ændringerne på Karlsføllevvej 3 vil give væsentlige støvproblemer. Skulle der mod forventning opstå støvproblemer, skal ansøger udarbejde en handleplan til afhjælpning af disse.

Skadedyr

I forbindelse med dyreholdet kan der forekomme gener fra skadedyr.

Fluer

Der er ingen eller kun få dyr på stald i sommermånedene, hvor risiko for fluegener er størst.

Mariagerfjord Kommune vurderer, at det med de stillede vilkår er muligt at regulere virksomhedens fluegener, såfremt der skulle opstå væsentlige gener for omkringboende.

Rotter

Ansøger oplyser at der ikke er problemer med rotter på ejendommen, og såfremt der skulle opstå problemer, kontakter ansøger kommunen.

Mariagerfjord Kommune vurderer, at ejendommens forebyggelse og bekæmpelse af flue- og skadedyr er tilstrækkelig. Der stilles dog krav om, at ansøger som minimum skal følge de fastsatte retningslinjer fra Aarhus Universitet, Institut for Agroøkologi om flue- og rottebekæmpelse på ejendomme med husdyr.

Lys

Mariagerfjord Kommune vurderer, at lyset i og udenfor staldafsnittene ikke vil give væsentlige problemer. Dog fastsættes der vilkår om, at såfremt der skulle opstå gener for de omkringboende, eller såfremt kommunen finder det nødvendigt, skal bedriften lade foretage undersøgelse af forskellige lyskilder, således at lyset uden for ejendommen formindskes.

Til- og frakørsel fra husdyrbruget

Da afstand til nabobeboelse er mere end 100 meter, vurderer Mariagerfjord Kommune, at til- og frakørsler til husdyrbruget ikke vil give anledning til støvpåvirkning af omgivelserne, som vil medføre gener for de omkringboende.

Mariagerfjord Kommune vurderer herefter, at transport til og fra ejendommen ikke vil medføre væsentlige gener for de omkringboende. Der er stillet vilkår til, at al transport af dyr og husdyrgødning til og fra ejendommen skal ske mandag til fredag i tidsrummet kl. 07-22. Undtagelse fra dette er, transporter i forbindelse med høsten. Der er ligeledes stillet vilkår om, at driften ikke må medføre støvgener uden for ejendommens eget areal, som af tilsynsmyndighed skønnes at være væsentlige

Rystelser

Virksomhedens bidrag til niveauet for vibrationsniveauet ($\text{dB re } 10^{-6} \text{ m/s}^2$) målt som det maksimale KB-vægtede accelerationsniveau med tidsvægtning S må ikke overstige værdierne i Lavfrekvent støj, infralyd og vibrationer i eksternt miljø Orientering fra Miljøstyrelsen, nr. 9 1997, Tabel 1.

Tabel 1

Anvendelse	Kl.	Vægtet accelerationsniveau L_{aw} i dB
Boliger i boligområder (hele døgnet)	Hele døgnet	75
Boliger i blandet bolig/erhvervsområde	18-7	
Børneinstitutioner og lignende	I åbningstiden	
Boliger i blandet bolig/erhvervsområde	7-18	80
Kontorer, undervisningslokaler og lignende	Hele døgnet	80
Erhvervsbebyggelse	Hele døgnet	85
Kontorer og tilsvarende lokaler i erhvervsbebyggelse, hvor der foregår følsomme aktiviteter	Hele døgnet	80

Virksomhedens bidrag til niveauet for lavfrekvent støj og infralyddrift ($\text{dB re } 10^{-6} \text{ m/s}^2$) målt indendørs må ikke overstige værdierne i Lavfrekvent støj, infralyd og vibrationer i eksternt miljø Orientering fra Miljøstyrelsen, nr. 9 1997, Tabel 2.

Tabel 2

Anvendelse	Kl.	A-vægtet lydtryksniveau (10-160 Hz), dB	G-vægtet infralydniveau dB
Beboelsesrum, herunder børneinstitutioner og lignende	18-7	20	85
	7-18	25	85
Kontorer, undervisningslokaler, og lignende støjfølsomme rum	Hele døgnet	30	85
Erhvervsbebyggelse	Hele døgnet	35	90

Mariagerfjord Kommune vurderer, at rystelser og lavfrekvent støj i og udenfor staldafsnittene ikke vil give væsentlige problemer. Dog fastsættes der vilkår om, at såfremt der skulle opstå gener for de omkringboende, eller såfremt kommunen finder det nødvendigt, skal bedriften lade foretage undersøgelse af forskellige vibrationskilder.

BAT

Ved afgørelser om tilladelse efter Husdyrlovens § 16b, med en ammoniak emission mindre end 750 kg $\text{NH}_3\text{-N}$ pr. år, anses de generelle regler om staldindretning, opbevaring og udbringning

af husdyrgødning normalt være tilstrækkelig i relation til BAT, jf. Miljøstyrelsens FAQ nr. 57 af 28. januar 2008, samt Miljøstyrelsens introduktion til emissionsvejledningerne, udsendt i 2010.

Kommunen finder ikke, at der er forhold på husdyrbruget, som kan begrunde, at der skal stilles særlige krav om at forebygge og begrænse forurening ved anvendelse af den bedste tilgængelige teknik, hvorfor de anvendte teknikker anses for BAT ved overholdelse af dansk lovgivning.

Reststoffer, affaldsproduktion og brug af naturressourcer.

Type	Opbevaring	Mængde	Bortskaffelse
Landbrugsplast	Indendørs		Afleveres på genbrugspladsen
Brandbart affald	Container		Afleveres på genbrugspladsen
Lysstofrør, batterier spraydåser, glas, plastik			Afleveres på genbrugspladsen
Jern			Produkthandel
Døde dyr	DAKA pladsen		DAKA

Ansøger oplyser at der på ejendommen er affald i form af landbrugsplast, sække, bigbags og plastikdunke, som opbevares i container og afleveres til den kommunale genbrugsplads.

Der er en serviceaftale på alle køretøjer, så spildolie mv. bliver håndteret af værksted. Der opbevares ikke spildolie eller andre kemikalier på ejendommen.

Døde dyr opbevares på en skyggefuld plads under træerne ved maskinhuset indtil afhentning af DAKA.

Spildevand

Håndtering af spildevand er i Danmark omfattet af anden lovgivning end husdyrbrugloven.

Ansøger beskriver spildevandsforholdene på ejendommen således:

Der er tagrender på stuehus og vandet derfra ledes i dag til nedsivningsanlæg. Der er ingen tagrender på stald og lagerbygninger. Der er diffus udledning af tagvand herfra på jorden. Der er ingen faste pladser med afløb.

Mariagerfjord Kommune vurderer, at spildevand håndteres og udledes hensigtsmæssigt. Såfremt det ønskes at opsamle spildevand i en separat beholder til udsprinkling på marker, skal dette anmeldes til kommunen.

Energi

Ansøger oplyser, at elektricitet anvendes til hegning og belysning. Det forventede forbrug er estimeret til 2.500 kWh. Da det er en nyetableret produktion kendes det faktiske forbrug ikke.

Der er ingen mekanisk ventilation og logistikken rundt på ejendommen er indrettet så afstanden giver færrest muligt driftstimer, dette medvirker til minimering af energiforbruget.

Vand

Ansøger oplyser, at vandet bliver leveret fra Valsgaard Vandværk. Det forventede vandforbrug er estimeret til 1000 m³ om året.

Lovgrundlag

Ansøgningen er behandlet i henhold til kravene i Husdyrbrugloven⁴ med tilhørende bekendtgørelse om godkendelse og tilladelse m.v. af husdyrbrug⁵, husdyrgødningsbekendtgørelsen⁶ samt Miljøstyrelsens vejledning om miljøgodkendelse af husdyrbrug.

Mariagerfjord Kommune har fremsendt udkast til afgørelse til naboer, med mulighed for at kommentere udkastet i perioden 26. september 2018 til 12. oktober 2018. Mariagerfjord Kommune har ikke modtaget kommentarer til udkastet til afgørelsen.

⁴ Lov om husdyrbrug og anvendelse af gødning m.v., Lovbek. nr. 1020 af 6. juli 2018.

⁵ Bekendtgørelse om godkendelse og tilladelse m.v. af husdyrbrug, Bek. nr. 1021 af 6. juli 2018.

⁶ Bekendtgørelse om erhvervsmæssigt dyrehold, husdyrgødning, ensilage m.v., Bek. nr. 1011 af 22. juni 2018.



Oversigt over bilag

Bilag 1: Husdyrbrugets beliggenhed

Bilag 2: Situationsplan

Bilag 3: Natura 2000-område nr. 22 omfatter EF-Habitatområder nr. 22

Bilag 4: Naturpunkter

Bilag 1: Husdyrbrugets beliggenhed



Bilag 2: Situationsplan





Bilag 3: Natura 2000-område nr. 22 omfatter EF-Habitatområder nr. 22




Udpegningsgrundlag for: Habitatområde nr. 22, Kielstrup Sø

- 1013** Kildevælds-vindelsnegl (*Vertigo geyeri*)
- 1014** Skæv vindelsnegl (*Vertigo angustior*)
- 1166** Stør vandsalamander (*Triturus cristatus cristatus*)
- 1528** Gul stenbræk (*Saxifraga hirculus*)
- 1110** Sandbanker med lavvandet vedvarende dække af havvand
- 1150** * Kystlaguner og strandsøer
- 1210** Enårig vegetation på stenede strandvolde
- 1220** Flerårig vegetation på stenede strande
- 1330** Strandenge
- 3130** Ret næringsfattige søer og vandhuller med små amfibiske planter ved bredden
- 3150** Næringsrige søer og vandhuller med flydeplanter eller store vandaks
- 3260** Vandløb med vandplanter
- 4030** Tørre dværgbusksamfund (heder)
- 5130** Enekrat på heder, overdrev eller skrænter
- 6210** Overdrev og krat på mere eller mindre kalkholdig bund (* vigtige orkidélokalteter)
- 6230** * Artsrige overdrev eller græsheder på mere eller mindre sur bund
- 6410** Tidvis våde enge på mager eller kalkrig bund, ofte med blåtop
- 6430** Bræmmer med høje urter langs vandløb eller skyggende skovbryn
- 7140** Hængesæk og andre kærsmfund dannet flydende i vand
- 7220** * Kilder og væld med kalkholdigt (hårdt) vand
- 7230** Riggær
- 9110** Bøgeskove på morbund uden kristtorn
- 9130** Bøgeskove på muldbund
- 91E0** * Elle- og askeskove ved vandløb, søer og væld

Bilag 4: Naturpunkter



Beskyttet natur



Kommunegrænse

