



2023



TØNDER
KOMMUNE



§16b **Miljøtilladelse** af husdyrbrug
Landevejen 71, 6780 Skærbæk

INDHOLDSFORTEGNELSE

INDLEDNING	2
AFGØRELSE OM MILJØTILLADELSE	3
MILJØTEKNISK BESKRIVELSE OG VURDERING.....	4
A. OPLYSNINGER OM ANSØGER OG EJERFORHOLD	4
B. OPLYSNINGER OM HUSDYRBRUGET OG DET ANSØGTE	5
1) Indretning og drift af anlæg	5
2) Anlægsarbejder og bygningsmæssige ændringer.....	6
3) Forbindelse til andre husdyrbrug	6
4) Lokalisering og landskab	6
5) Ammoniak	6
6) Lugt	7
7) Øvrige emissioner og gener	7
8) Reststoffer, affald og naturressourcer	8
9) Bedste tilgængelige teknik (BAT) - Ammoniak.....	9
10) Eventuelle grænseoverskridende virkninger	9
C. ØVRIGE RELEVANTE OPLYSNINGER	9
VILKÅR	10
HØRINGER	12
KLAGEVEJLEDNING	12
BILAG	12

INDLEDNING

Johan Erichsen har d. 6. juni 2023 søgt om miljøtilladelse på ejendommen Landevejen 71, 6780 Skærbæk.

Tilladelsen bygger på ansøgers miljøredegørelse med tilhørende bilag, samt skema 240168.

Tilladelsen indeholder først en miljøteknisk beskrivelse og vurdering af ejendommen, herunder afsnit der vedrører husdyrbrugets påvirkning af omgivelserne. Til sidst er vilkårene for afgørelsen om miljøtilladelse.

Der gives 6 års frist for fuld udnyttelse af miljøtilladelsen.

Historik

Ejendommen har ikke tidligere haft en produktionstilladelse.

Miljøtilladelse § 16b – 2023

Ansøgningen om miljøtilladelse indsendes for at få godkendt en nyetablering af hønsehold i eksisterende bygninger.

AFGØRELSE OM MILJØTILLADELSE

Tønder Kommune meddeler 3. juli 2023 miljøtilladelse til husdyrbruget på Landevejen 71, 6780 Skærbæk med de stillede vilkår.

Tilladelsen er meddelt jf. § 16b i husdyrloven¹. Vurderinger og vilkårsfastsættelse er foretaget efter husdyrgodkendelsesbekendtgørelsen² og husdyrgødningsbekendtgørelsen³. Der tillades følgende:

Produktionsareal (det staldareal hvor dyrene kan afsætte gødning):

216 m² produktionsareal skrabe og friland, gulvdrift og gødningskumme til høner, konsumæg.

Gødningsareal:

Ingen

Projekterede anlæg:

- Inddragelse af eksisterende ladebygning til hønestald.

Dispensation:

Etablering af hønestald i ladebygning

Hønestalden ønskes indrettet i ladebygning, der er sammenbygget med stuehuset. Dermed søges om dispensation fra afstandskravet på 15 m.

Da der er tale om eksisterende bygninger, der dog er adskilt med en mur, vurderer Tønder Kommune at der kan gives dispensation for afstandskravet på 15 m til beboelse på sammen ejendom.

Tønder Kommune meddeler derfor dispensation til afstandskravet jf. § 9 i Husdyrloven.

Tilladelsen bygger på ansøgers miljøreddegørelse med tilhørende bilag, herunder skema nr. 240168 version 2 indsendt via husdyrgodkendelse.dk.

Det er Tønder Kommunes vurdering, at husdyrbruget har truffet de nødvendige foranstaltninger til at forebygge og begrænse forureningen. Herunder, at husdyrbruget kan drives på stedet under hensyn til omgivelserne, og ikke vil påvirke Natura 2000 områder negativt eller ødelægge plantearter, yngle- eller rasteområder for bilag I og IV arter.

Afgørelsen kan skriftligt påklages til Miljø- og Fødevareklagenævnet jf. vejledning sidst i tilladelsen.

Dorte Fabrin
Miljømedarbejder

Kvalitetssikring:
Per Hendriksen
Miljømedarbejder

¹ Lovbekendtgørelse nr. 520 af 1. maj 2019 om husdyrbrug og anvendelse af gødning m.v.

² Bekendtgørelse nr. 443 af 26. april 2023 om godkendelse og tilladelse m.v. af husdyrbrug.

³ Bekendtgørelse nr. 2243 af 29. november 2021 om miljøregulering af dyrehold og om opbevaring af gødning.

MILJØTEKNISK BESKRIVELSE OG VURDERING

A. OPLYSNINGER OM ANSØGER OG EJERFORHOLD

1) Bedriftsoplysninger:

Landevejen 71, 6780 Skærbæk
Ejendomsnr.: 5500007770
CVR: 41349425
CHR: 134764

2) Kontaktoplysninger:

John Erichsen
Landevejen 73, 6780 Skærbæk
Mobil: 53291734
E-mail: ingaerichsen@bbsyd.dk

3) Ejer:

Carsten Erichsen
Borgmesterskoven 6, 8660 Skanderborg
Mobil: 22413335
E-mail: erichsen-carsten@gmail.com

4) Andre husdyrbrug der drives sammen med det ansøgte

Ingen

B. OPLYSNINGER OM HUSDYRBRUGET OG DET ANSØGTE

1) Indretning og drift af anlæg

Stald og anlæg

Oplysninger om ejendommens indretning og drift fremgår af nedenstående figur og tabel.



Figur 1: Placering af stald mv.

<input type="checkbox"/> Staldafsnit benyttes ikke i ansøgt drift	Hønestald			Kildehøjde: 6 m	Ventilation: Naturlig ventilation	Størrelse: 289 m ²
Oversigt over dyretyper og produktionsarealer						
(#612859) Høner, konsumæg. Skrabe og friland, gulvdrift og gødningskumme				Udgør: 216 m ²		
BAT-forudsætning: Nyt (inkl. renoveret) staldafsnit		Antal måneder på græs: 4		Miljøteknologi: Ingen		
Samlet produktionsareal udgør		74.7 %		216 m ²		

Tabel 1: Ansøgt drift

Produktionsarealer

Ansøgers oplysninger fremgår af bilag 2.

Tønder Kommune vurderer:

På baggrund af ansøgers oplysninger vurderes det, at der er redegjort tilstrækkeligt for produktionsarealerne i ansøgt drift. Der stilles vilkår til produktionsarealets udformning og maksimale størrelse i ansøgt drift.

Gødningsopbevaring og -håndtering

Ansøgers oplysninger fremgår af bilag 1.

Tønder Kommune vurderer:

Tønder Kommune vurderer, at udbringningsteknikker og opbevaring af husdyrgødningen lever op til gældende regler på området.

Vi vurderer, at der med ansøgers redegørelse og de stillede vilkår er taget tilstrækkelig hensyn til omkringboende, så gødningshåndtering og opbevaring ikke er til væsentlig gene for omgivelserne.

2) Anlægsarbejder og bygningsmæssige ændringer

Der bliver ikke foretaget ændringer.

3) Forbindelse til andre husdyrbrug

Anlægget er ikke forbundet med andre husdyrbrug.

4) Lokalisering og landskab

Ansøgers oplysninger fremgår af bilag 2.

Tønder Kommune vurderer:

Alle afstandskrav i husdyrgodkendelsesbekendtgørelsens §§ 6 og 7 er overholdt. Afstandskravene i § 8 er også overholdt på nær kravet om 15 m til beboelse på samme ejendom. Dispensation for afstandskravet fremgår af side 3.

Da der ikke bygges nyt, men udelukkende indrettes stald i eksisterende bygning, stilles der ikke landskabelige vilkår.

5) Ammoniak

Ammoniakfølsom natur (kategori 1, 2 og 3)

Nærmeste kategori 1 natur – Råbjerg Plantage - ligger ca. 4,0 km øst-nordøst for husdyrbruget. Beregninger i ansøgningssystemet viser, at totaldepositionen fra husdyrbruget er 0,0 kg N/ha/år, hvilket er under beskyttelsesniveauets nedre grænse på 0,2 kg N/ha/år totalt.

Nærmeste kategori 2 natur er Tevring mose ca. 2,5 km nordøst for husdyrbruget. Beregninger i ansøgningssystemet viser, at totaldepositionen fra husdyrbruget er 0,0 kg N/ha/år, hvilket er under beskyttelsesniveauet på 1,0 kg N/ha/år totalt.

Nærmeste kategori 3 natur er et moseområde ca. 580 m sydøst for husdyrbruget. Beregninger i ansøgningssystemet viser, at merdepositionen fra husdyrbruget er 0,0 kg N/ha/år, hvilket er under beskyttelsesniveauet på 1,0 kg N/ha/år.

Naturbeskyttelseslovens § 3




Ingen områder omfattet af Naturbeskyttelseslovens § 3 modtager en merdeposition over 1 kg N/ha/år.

Det ansøgte projekt vurderes på den baggrund ikke at give anledning til tilstandsændringer af naturområdet.

6) Lugt

Der er foretaget en beregning af lugtgeneafstanden:

Samlet resultat af lugtberegning

Bebyggelse	Kumulation	Model	Ukorrigeret geneafstand (m)	Korrigeret geneafstand (m)	Vægtet gennemsnitsafstand (m)	Genekriterie overholdt
 Drengstedvej 9	0	FMK	20,8*	20,8*	1088,1	Ja
 Landevejen 63	0	FMK	36,9*	36,9*	1111,4	Ja
 Døstrup Ejerlav, Døstrup	0	FMK	65,7*	65,7*	1582,3	Ja

Tabel 2: Lugtberegning

Tønder Kommune vurderer:

Beregningerne viser, at lugtgenekriteriet er overholdt.

Ejendomme med landbrugspligt er ikke omfattet af lugtbeskyttelsen. Det er i ansøgningen oplyst at hønerne er udegående 4 mdr. om året – dette stilles der fastholdende vilkår til.

Det vurderes, at der er taget tilstrækkelige hensyn til de omkringboende i forhold til lugt.

7) Øvrige emissioner og gener

Støj

Ansøgers oplysninger fremgår af bilag 1.

Tønder Kommune vurderer:

Vi er enige i ansøgers vurdering af at der ikke er støjgener fra ejendommen, der stilles derfor ingen vilkår.

Støv

Ansøgers oplysninger fremgår af bilag 1.

Tønder Kommune vurderer:

Vi vurderer, at de omkringboende er tilstrækkeligt sikret mod væsentlige daglige støvgener, og at støv kun i sjældne tilfælde f.eks. i forbindelse med høst vil give anledning til gener uden for ejendommen. Der stilles derfor ingen vilkår.

Fluer og skadedyr

Ansøgers oplysninger fremgår af bilag 1.

Tønder Kommune vurderer:

Der er stillet vilkår om hygiejniveau og bekæmpelse, så risiko for tilhold af skadedyr reduceres.

Det vurderes, at husdyrbruget vil sørge for god staldhygiejne, forsvarlig foderopbevaring, fjernelse af affald, foder og gødningsrester, så skadedyrsangreb forebygges.

Til- og frakørsel

Ansøgers oplysninger fremgår af bilag 1.

Tønder Kommune vurderer:

Vi vurderer, at husdyrbruget i forbindelse med etableringen har taget tilstrækkelige hensyn til omkringboende og miljøet, således at transporterne ikke er til væsentlig gene for omgivelserne eller udgør en unødigt risiko for miljøet. Der stilles derfor ingen vilkår.

Lys

Ansøgers oplysninger fremgår af bilag 1.

Tønder Kommune vurderer:

Det vurderes, at ejendommens drift ikke vil medføre væsentlige lysgener for omboende og omgivelserne.

Der stilles derfor ingen vilkår.

Driftsforstyrrelser og uheld

Ansøgers oplysninger fremgår af bilag 1.

Tønder Kommune vurderer:

Der håndteres kun fast gødning på ejendommen. Ingen olie, kemikalier eller gylle, hvorfor det vurderes ikke at kunne give anledning til uheld med forureningspotentialer.

Vi vurderer på den baggrund, at der er taget tilstrækkelige hensyn til omgivelserne.

Kemikalier og pesticider

Ingen.

Olie og brændstof

Ingen.

Egenkontrol

Ingen

Tønder Kommune vurderer:

Vi vurderer, at der anvendes godt landmandsskab med hensyn til management, og at der ikke er behov for at stille vilkår til egenkontrol.

8) Reststoffer, affald og naturressourcer

Spildevand

Der forekommer ikke spildevand på ejendommen.

Affald og døde dyr

Ansøgers oplysninger fremgår af bilag 1.

Tønder Kommune vurderer:

Vi vurderer at ejendommen overholder kommunens affaldsregulativ, at der tages tilstrækkelige hensyn til omgivelserne, og at mulighederne for genanvendelse og recirkulation udnyttes. Der stilles derfor ingen vilkår.

Naturressourcer

Ansøgers oplysninger fremgår af bilag 1.

Tønder Kommune vurderer:

Det vurderes, at det skønnede forbrug af vand, er i overensstemmelse med husdyrbrugets produktion og størrelse. For at sikre en god udnyttelse af ressourcerne, stilles der vilkår om vedligeholdelse af drikkevandssystemer.

På baggrund af ansøgers oplysninger og det stillede vilkår vurderes det, at husdyrbruget anvender naturressourcerne forsvarligt.

9) Bedste tilgængelige teknik (BAT) - Ammoniak

Ejendommen ammoniakemission er under 750 kg N/år, hvorfor der ikke er krav om BAT.

10) Eventuelle grænseoverskridende virkninger

Husdyrbruget ligger mere end 22 km fra den dansk-tyske grænse. Det vurderes på den baggrund at der ikke er mulighed for grænseoverskridende virkninger.

C. ØVRIGE RELEVANTE OPLYSNINGER

Habitatvurdering

Nærmeste Natura 2000-område er Lovrup Skrøp, der ligger ca. 3,9 km øst- for husdyrbruget. Beregninger i ansøgningssystemet viser, at totaldepositionen fra husdyrbruget vil udgøre 0,0 kg N/ha/år efter udvidelsen.

Vi vurderer, at det ansøgte projekt ikke kan få negativ virkning på Natura 2000 området, herunder de arter og naturtyper, som området er udpeget for at beskytte. Vi vurderer også, at det ansøgte projekt ikke i kumulation med andre projekter vil få negativ virkning på udpegningsgrundlaget for området som følge af ammoniak.

Tønder Kommune konkluderer, at det ikke er nødvendigt at foretage en miljøkonsekvensvurdering.

Bilag I arter

Husdyrbrugets anlæg ligger ikke i fuglebeskyttelsesområde. Nærmeste fuglebeskyttelsesområde ligger ca. 3,9 km mod øst. Det vurderes, alene på grund af afstanden, at projektet ikke vil kunne påvirke bilag I-arter.

Bilag IV arter

Der foreligger ikke konkrete feltobservationer af bilag IV-arter i projektområdet eller i dets umiddelbare nærhed. Der er ikke indberettet observationer til www.naturdata.dk om observationer i projektområdet eller dets umiddelbare nærhed.

Tønder Kommune vurderer, at projektet ikke vil have en negativ indflydelse på de forskellige bilag IV-arter, da der ikke ændres på vandhuller eller andre potentielle levesteder. Der fjernes ikke gamle bygninger og fældes ikke store træer, der kunne være levested for flagermus.

Det vurderes på den baggrund, at projektet ikke vil medføre, at yngle- og rasteområder for bilag IV arter beskadiges eller ødelægges.

VILKÅR

Når tilladelsen meddeles skal vilkårene overholdes. Tilladelsen meddeles på følgende vilkår:

1. Det tilladte produktionsareal må maksimalt være som angivet i nedenstående tabel. Staldsystem og dyretypen skal være som angivet i tabel 3 (placering fremgår af figur 2).

Staldafsnit	Stald m ²	Produktionsareal, staldsystem og dyretype
Hønestald	289 m ²	216 m ² produktionsareal skrabe og friland, gulvdrift og gødningskumme til høner, konsumæg.

Tabel 3: Tilladt dyretype og produktionsareal



Figur 2: Situationsplan

2. Projektet skal gennemføres som beskrevet i ansøgningsmaterialet og med de ændringer, der fremgår af miljøtilladelsen.

Lugt

3. Hønerne skal være udegående 4 mdr. om året og stalden skal stå tom og rengjort i denne periode.

Fluer og skadedyr

4. Der skal udføres en effektiv flue- og skadedyrsbekæmpelse i overensstemmelse med gældende retningslinjer fra Aarhus Universitet, Institut for Agroøkologi.
5. Arealerne omkring bygninger og tilkørselsveje skal holdes fri for affald, gødning og foderrester.

Naturressourcer

6. Drikkevandssystemet skal vedligeholdes så vandspild minimeres.

HØRINGER

Høring af parter, naboer og andre berørte

Tønder Kommune vurderer, at de personer, som skal høres i sagen, er ansøger, ejer af ejendommen og beboeren på ejendommen. De har derfor modtaget et brev om projektet og fået mulighed for at indsende bemærkninger.

Tønder Kommune har derudover vurderet, om der er naboer, der skal orienteres om sagen. Naboer i husdyrlovens forstand defineres som ejere af ejendomme, der matrikulært grænser op til den ejendom, hvorpå anlægget er beliggende. Naboer skal orienteres, med mindre kommunen skønner, at det der er søgt om, har underordnet betydning for naboen. Det er kommunens opfattelse, at såfremt der på de tilstødende matrikler ikke er bebyggelse på både husdyrbrugets og naboens matrikel, så har det ansøgte som udgangspunkt underordnet betydning. Ud fra den betragtning er der ikke foretaget orientering af naboer.

KLAGEVEJLEDNING

Hvis du ønsker at klage over denne afgørelse, kan du klage til Miljø- og Fødevarerklagenævnet. Bemærk at klagenævnet 1. februar 2017 har skiftet navn, så der kan være flere steder, hvor det stadig står navngivet som Natur- og Miljøklagenævnet. Klageportalen ligger på www.borger.dk og www.virk.dk. Du logger på www.borger.dk eller www.virk.dk, ligesom du plejer, typisk med NEM-ID. Klagen sendes gennem Klageportalen til den myndighed, der har truffet afgørelsen. En klage er indgivet, når den er tilgængelig for myndigheden i Klageportalen. Når du klager, skal du betale et gebyr på 900 kr. som privatperson og 1.800 kr. som virksomhed eller organisation. Du betaler gebyret med betalingskort i Klageportalen.

Miljø- og Fødevarerklagenævnet skal som udgangspunkt afvise en klage, der kommer uden om Klageportalen, hvis der ikke er særlige grunde til det. Hvis du ønsker at blive fritaget for at bruge Klageportalen, skal du sende en begrundet anmodning til den myndighed, der har truffet afgørelse i sagen. Myndigheden videresender herefter anmodningen til Miljø- og Fødevarerklagenævnet, som træffer afgørelse om, hvorvidt din anmodning kan imødekommes.

Klagen skal være modtaget senest mandag den 31. juli 2023.

Du kan vælge at få denne afgørelse prøvet ved domstolen. Retssagen skal være anlagt inden 6 måneder fra den dag, afgørelsen er meddelt.

Hvis afgørelsen påklages, kan klagemyndigheden beslutte at ændre vilkårene i tilladelsen eller helt at ophæve tilladelsen. Hvis tilladelsen udnyttes inden klagefristens udløb – og inden en eventuel klage er afgjort af klagemyndigheden – sker udnyttelsen på virksomhedens ansvar.

BILAG

Bilag 1: Mail med supplerende oplysninger til sagen.

Bilag 2: Ansøgningsskema 240168, vers. 2.